



АДМИНИСТРАЦИЯ ГОРОДА МЕГИОНА
Ханты-Мансийского автономного округа-Югры

ПОСТАНОВЛЕНИЕ

« 08 » 11 2023 г.

№ 1849

Об утверждении проекта планировки и
проекта межевания территории СНТ
«Подземник»

В соответствии со статьями 42, 43, 45, 46 Градостроительного кодекса Российской Федерации, постановлением Правительства РФ от 02.04.2022 №575 «Об особенностях подготовки, согласования, утверждения, продления сроков действия документации по планировке территории, градостроительных планов земельных участков, выдачи разрешений на строительство объектов капитального строительства, разрешений на ввод в эксплуатацию», на основании протокола общественных обсуждений от 03.10.2023, заключения о результатах общественных обсуждений от 03.10.2023:

1. Утвердить:
 - 1.1. Проект планировки территории СНТ «Подземник», согласно приложению 1.
 - 1.2. Проект межевания территории СНТ «Подземник», согласно приложению 2.
2. Управлению общественных связей администрации города Мегиона (О.Л.Луткова) опубликовать в течение 7 (семи) дней настоящее постановление в газете «Мегионские новости» и разместить на официальном сайте администрации города в сети Интернет.
3. Контроль за выполнением постановления возложить на заместителя главы города.

Глава города



А.В.Петриченко

Приложение 1 к постановлению
администрации города Мегиона
от « 08 » 11. 2023 № 1849



Общество с ограниченной ответственностью
«Земпроект»
(ООО «Земпроект»)

по землеустройству и изысканиям на объектах
промышленного и гражданского строительства, нефтегазового комплекса



ПРОЕКТ ПЛАНИРОВКИ ТЕРРИТОРИИ, ПРОЕКТ МЕЖЕВАНИЯ ТЕРРИТОРИИ

РАСПОЛОЖЕННОЙ: РОССИЙСКАЯ ФЕДЕРАЦИЯ,
ХАНТЫ-МАНСИЙСКИЙ АВТОНОМНЫЙ ОКРУГ - ЮГРА,
ГОРОД МЕГИОН, СНТ "ПОДЗЕМНИК"


ТОМ 1

ОСНОВНАЯ ЧАСТЬ ПРОЕКТА ПЛАНИРОВКИ
(УТВЕРЖДАЕМАЯ)

ПОЛОЖЕНИЯ О РАЗМЕЩЕНИИ
ОБЪЕКТОВ КАПИТАЛЬНОГО СТРОИТЕЛЬСТВА

ШИФР 285/2-2023-2-7-ПМТ.1

Директор



Т.В. Осинцева

Омск 2023

СОСТАВ ДОКУМЕНТАЦИИ ПО ПЛАНИРОВКЕ ТЕРРИТОРИИ

Номер тома	Обозначение	Наименование	Примечание
1	Том 1 (утверждаемая текстовая часть ПП)	Основная часть проекта планировки. Положение о размещении объектов капитального строительства.	
2	Том 2 (утверждаемая графическая часть ПП)	Основная часть проекта планировки территории. Графическая часть	
3	Том 3 (текстовые материалы по обоснованию ПП)	Материалы по обоснованию проекта планировки территории. Текстовая часть	
4	Том 4 (графические материалы по обоснованию ПП)	Материалы по обоснованию проекта планировки территории. Графическая часть	
5	Том 5 (утверждаемая текстовая часть ПМТ)	Основная часть проекта межевания территории. Пояснительная записка	
6	Том 6 (утверждаемая графическая часть ПМТ)	Основная часть проекта межевания территории. Графическая часть	
7	Том 7 (текстовые материалы по обоснованию ПМТ)	Материалы по обоснованию проекта межевания. Пояснительная записка	
8	Том 8 (графические материалы по обоснованию ПМТ)	Материалы по обоснованию проекта межевания. Графическая часть	



ОГЛАВЛЕНИЕ

1	ЦЕЛЬ РАЗРАБОТКИ ПРОЕКТА ПЛАНИРОВКИ.....	4
2	ПОЛОЖЕНИЯ О РАЗМЕЩЕНИИ ОБЪЕКТОВ КАПИТАЛЬНОГО СТРОИТЕЛЬСТВА.....	8
2.1	Виды зон размещения объектов капитального строительства.....	8
2.2	Перечень планируемых к размещению объектов капитального строительства.....	9
3	ПОЛОЖЕНИЕ О ХАРАКТЕРИСТИКАХ ПЛАНИРУЕМОГО РАЗВИТИЯ ТЕРРИТОРИИ.....	10
3.1	Зона транспортной инфраструктуры	10
3.2	Зона сельскохозяйственного использования.....	10
3.3	Объекты инженерной инфраструктуры.....	10
3.4	Мероприятия по санитарной очистке территории	11
4	ПОЛОЖЕНИЯ ОБ ОЧЕРЕДНОСТИ ПЛАНИРУЕМОГО РАЗВИТИЯ ТЕРРИТОРИИ.....	12



1 ЦЕЛЬ РАЗРАБОТКИ ПРОЕКТА ПЛАНИРОВКИ

Проект планировки территории подготовлен на основании Муниципальной программы «Мероприятия в области градостроительной деятельности города Мегиона на 2019-2025 годы» утвержденной постановлением администрации города Мегиона от 20.12.2018 №2780.


В соответствии с п.1 ст. 41 Градостроительного кодекса РФ, подготовка документации по планировке территории осуществляется в целях обеспечения устойчивого развития территорий, в том числе выделение элементов планировочной структуры, установление границ земельных участков, установление границ зон планируемого размещения объектов капитального строительства.

Проект разработан в соответствии с требованиями действующего законодательства Российской Федерации. Использовались следующие документы:

- Градостроительный кодекс Российской Федерации от 29.12.2004 N 190-ФЗ (ред. от 30.04.2021);
- «Лесной кодекс Российской Федерации» от 04.12.2006 N 200-ФЗ;
- Земельный кодекс РФ от 25.10.2001 № 136-ФЗ;
- Федеральный закон от 22.07.2008 N 123-ФЗ «Технический регламент о требованиях пожарной безопасности»
- Федеральный закон от 08.11.2007 N 257-ФЗ «Об автомобильных дорогах и о дорожной деятельности в Российской Федерации и о внесении изменений в отдельные законодательные акты Российской Федерации»;
- Федеральный закон от 10.01.2002 N 7-ФЗ «Об охране окружающей среды»;
- Федеральный закон от 31.03.1999 N 69-ФЗ «О газоснабжении в Российской Федерации»;
- Федеральный закон от 07.12.2011 N 416-ФЗ «О водоснабжении и водоотведении»;
- Федеральный закон от 27.07.2010 N 190-ФЗ «О теплоснабжении»;



- Федеральный закон от 13.07.2015 N 218-ФЗ «О государственной регистрации недвижимости»;
- Федеральный закон от 29.07.2017 N 217-ФЗ «О ведении гражданами садоводства и огородничества для собственных нужд и о внесении изменений в отдельные законодательные акты Российской Федерации»;
- Указ Президента РФ от 30.11.1995 N 1203 «Об утверждении Перечня сведений, отнесенных к государственной тайне»;
- Постановление Правительства РФ от 31.12.2015 N 1532 «Об утверждении Правил предоставления документов, направляемых или предоставляемых в соответствии с частями 1, 3 - 13, 15, 15(1), 15.2 статьи 32 Федерального закона «О государственной регистрации недвижимости» в федеральный орган исполнительной власти (его территориальные органы), уполномоченный Правительством Российской Федерации на осуществление государственного кадастрового учета, государственной регистрации прав, ведение Единого государственного реестра недвижимости и предоставление сведений, содержащихся в Едином государственном реестре недвижимости»;
- Постановление Правительства РФ от 18.04.2016 N 322 «Об утверждении Положения о представлении в федеральный орган исполнительной власти (его территориальные органы), уполномоченный Правительством Российской Федерации на осуществление государственного кадастрового учета, государственной регистрации прав, ведение Единого государственного реестра недвижимости и предоставление сведений, содержащихся в Едином государственном реестре недвижимости, федеральными органами исполнительной власти, органами государственной власти субъектов Российской Федерации и органами местного самоуправления дополнительных сведений, воспроизводимых на публичных кадастровых картах»;
- Постановление Правительства РФ от 31.03.2017 N 402 «Об утверждении Правил выполнения инженерных изысканий, необходимых для подготовки документации по планировке территории, перечня видов инженерных изысканий, необходимых для подготовки документации по планировке



территории, и о внесении изменений в постановление Правительства Российской Федерации от 19 января 2006 г. N 20»;

- Постановление Правительства РФ от 24.11.2016 N 1240 «Об установлении государственных систем координат, государственной системы высот и государственной гравиметрической системы»;

- Постановление Правительства РФ от 13.03.2020 N 279 «Об информационном обеспечении градостроительной деятельности» (вместе с «Правилами ведения государственных информационных систем обеспечения градостроительной деятельности», «Правилами предоставления сведений, документов, материалов, содержащихся в государственных информационных системах обеспечения градостроительной деятельности »);

- Приказ Минстроя России от 25.04.2017 N 739/пр «Об утверждении требований к цифровым топографическим картам и цифровым топографическим планам, используемым при подготовке графической части документации по планировке территории»;


- Приказ Минстроя России от 25.04.2017 N 738/пр «Об утверждении видов элементов планировочной структуры»;

- Приказ Минстроя России от 25.04.2017 N 740/пр «Об установлении случаев подготовки и требований к подготовке входящей в состав материалов по обоснованию проекта планировки территории схемы вертикальной планировки, инженерной подготовки и инженерной защиты территории»;

- «РДС 30-201-98. Система нормативных документов в строительстве. Руководящий документ системы. Инструкция о порядке проектирования и установления красных линий в городах и других поселениях Российской Федерации»;

- «СП 396.1325800.2018. Свод правил. Улицы и дороги населенных пунктов. Правила градостроительного проектирования»;

- «СП 42.13330.2016. Свод правил. Градостроительство. Планировка и застройка городских и сельских поселений. Актуализированная редакция СНиП 2.07.01-89*»;



- «СП 53.13330.2019. Свод правил. Планировка и застройка территории ведения гражданами садоводства. Здания и сооружения (СНиП 30-02-97* Планировка и застройка территорий садоводческих (дачных) объединений граждан, здания и сооружения)» (ред. от 16.01.2023);

- Генеральный план городского округа города Мегиона утвержденный решением Думы города Мегиона от 29.11.2019 № 404;

- Правила землепользования и застройки городского округа города Мегиона утвержденные постановлением администрации города Мегиона от 07.10.2022 №2588;

- Муниципальная программа «Мероприятия в области градостроительной деятельности города Мегиона на 2019-2025 годы» утвержденная постановлением администрации города Мегиона от 20.12.2018 №2780;

- иными федеральными законами и нормативными правовыми актами.

Проект разработан для:

- выделения элементов планировочной структуры;
- установления границ территорий общего назначения;
- определения характеристики и очередность планируемого развития территории.

Настоящим проектом не предусмотрено установление границ зон планируемого размещения объектов капитального строительства.

Проектируемая территория расположена: Российская Федерация, Ханты-Мансийский Автономный округ - Югра, город Мегион, СНТ «Подземник», кадастровые кварталы 86:19:0030101, 86:19:0030601.



2 ПОЛОЖЕНИЯ О РАЗМЕЩЕНИИ ОБЪЕКТОВ КАПИТАЛЬНОГО СТРОИТЕЛЬСТВА

2.1 Виды зон размещения объектов капитального строительства

Проектируемая территория СНТ «Подземник» расположена в двух территориальных зонах.

Зоны сельскохозяйственного использования (СХЗ) – включает зону, предназначенную для ведения садоводства и огородничества (СХЗ 703), предполагает осуществление отдыха и (или) выращивания гражданами для собственных нужд сельскохозяйственных культур; размещение хозяйственных построек, не являющихся объектами недвижимости, предназначенных для хранения инвентаря и урожая сельскохозяйственных культур; размещение для собственных нужд садового дома, жилого дома, указанного в описании вида разрешенного использования с кодом 2.1 Классификатора видов разрешенного использования земельных участков, хозяйственных построек и гаражей для собственных нужд.

Минимальная площадь земельного участка – 0,04 га. Максимальная площадь земельного участка 0,15 га. Минимальный отступ от границы земельного участка – 3 м до границ соседних земельных участков; 1 м до вспомогательных сооружений; со стороны улицы (красной линии) – 5 м, со стороны проезда – 3 м.

Размещение земельных участков общего назначения: земельные участки, являющиеся имуществом общего пользования и предназначенные для общего использования правообладателями земельных участков, расположенных в границах территории ведения гражданами садоводства или огородничества для собственных нужд, и (или) для размещения объектов капитального строительства, относящихся к имуществу общего пользования.

Зона специального назначения (СНЗ) - зона озелененных территорий специального назначения (СНЗ 803), устанавливает отсутствие хозяйственной деятельности. Предполагает размещение зданий и сооружений в целях обеспечения физических и юридических лиц коммунальными услугами.



Минимальный отступ от границы земельного участка – 0,5 м.

В границах проектируемой территории предусмотрено формирование (отображение) границ:

- 317-ти земельных участков, ранее учтенных в ЕГРН с установленными границами;
- 8-ми земельных участков с уточненными границами, ранее учтенных в ЕГРН с реестровой ошибкой;
- отображение 37-ми земельных участков, ранее учтенных в ЕГРН с *декларативными границами**, с привязкой к кадастровому номеру;
- 1-ого земельного участка коммунального обслуживания;
- 103-х земельных участков под ведения садоводства;
- 44-го земельного участка общего назначения, являющиеся имуществом общего пользования и предназначенные для общего использования правообладателями земельных участков;
- 3-х земельных участков (территорий) общего пользования.

* *Декларативные границы* – это земельные участки, учтенные в ЕГРН, границы которых не установлены в соответствии с действующим законодательством.

2.2 Перечень планируемых к размещению объектов капитального строительства

Проектом не планируется размещение объектов капитального строительства.



3 ПОЛОЖЕНИЕ О ХАРАКТЕРИСТИКАХ ПЛАНИРУЕМОГО РАЗВИТИЯ ТЕРРИТОРИИ

3.1 Зона транспортной инфраструктуры

Проектом предусмотрено формирование 3-х земельных участков (территорий) общего пользования.

После образования данные земельные участки будут относиться к территориям общего пользования.

3.2 Зона сельскохозяйственного использования

Зона сельскохозяйственного использования (СХЗ) – включает зону, предназначенную для ведения садоводства и огородничества (СХЗ 703).

В границах проектируемой территории предусмотрено формирование (отображение) границ:

- 317-ти земельных участков, ранее учтенных в ЕГРН с установленными границами;
- 8-ми земельных участков с уточненными границами, ранее учтенных в ЕГРН с реестровой ошибкой;
- 37-ми земельных участков, ранее учтенных в ЕГРН с декларативными границами, с привязкой к кадастровому номеру;
- 103-х земельных участков под ведения садоводства;
- 44-го земельного участка общего назначения, являющиеся имуществом общего пользования и предназначенные для общего использования правообладателями земельных участков.

3.3 Объекты инженерной инфраструктуры

В границах проектируемой территории предусмотрено формирование 1 земельного участка коммунального обслуживания



3.4 Мероприятия по санитарной очистке территории

Для обеспечения санитарной очистки территории необходима организация площадки ТБО для размещения мусорных контейнеров в границах образованных участков общего назначения, являющиеся имуществом общего пользования и предназначенные для общего использования правообладателями земельных участков.

Размещение контейнерных площадок (размер и количество площадок) рассчитывается на установку необходимого числа контейнеров (но не более 5 шт. на одной площадке). Площадку располагать в границах земельных участков общего назначения, являющиеся имуществом общего пользования и предназначенные для общего использования правообладателями земельных участков.



4 ПОЛОЖЕНИЯ ОБ ОЧЕРЕДНОСТИ ПЛАНИРУЕМОГО РАЗВИТИЯ ТЕРРИТОРИИ

В границах проектируемой территории не предусмотрено проектирование, строительство, реконструкция объектов капитального строительства жилого, производственного, общественно-делового и иного назначения.

В границах проектируемой территории предусмотрено формирование (отображение) границ:

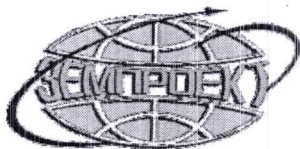
- 8-ми земельных участков с уточненными границами, ранее учтенных в ЕГРН с реестровой ошибкой;
- 37-ми земельных участков, ранее учтенных в ЕГРН с декларативными границами (без привязки к кадастровому номеру, ввиду невозможности из-за отсутствия описания местоположения);
- 1-ого земельного участка коммунального обслуживания;
- 103-х земельных участков под ведения садоводства;
- 44-х земельных участков общего назначения, являющиеся имуществом общего пользования и предназначенные для общего использования правообладателями земельных участков;
- 3-х земельных участков (территорий) общего пользования.

Предлагается поэтапная последовательность осуществления мероприятий, предусмотренных проектом планировки территории.

1. Уточнение границ земельных участков, ранее учтенных в ЕГРН с реестровой ошибкой.
2. Проведение кадастровых работ по образованию земельных участков, в т.ч. земельных участков (территорий) общего пользования (1 этап).
3. Перераспределение границ образованных земельных участков (2 этап).
4. Предоставление вновь образованных земельных участков под предлагаемую проектом застройку.

Этапы строительства, реконструкции объектов капитального строительства, объектов жилого, производственного, общественно-делового и иного назначения – проектом планировки не предусмотрены.





Общество с ограниченной ответственностью
«Земпроект»
(ООО «Земпроект»)

по землеустройству и изысканиям на объектах
промышленного и гражданского строительства, нефтегазового комплекса

**ПРОЕКТ ПЛАНИРОВКИ ТЕРРИТОРИИ,
ПРОЕКТ МЕЖЕВАНИЯ ТЕРРИТОРИИ**

**РАСПОЛОЖЕННОЙ: РОССИЙСКАЯ ФЕДЕРАЦИЯ,
ХАНТЫ-МАНСИЙСКИЙ АВТОНОМНЫЙ ОКРУГ - ЮГРА,
ГОРОД МЕГИОН, СНТ "ПОДЗЕМНИК"**


ТОМ 2

ОСНОВНАЯ ЧАСТЬ ПРОЕКТА ПЛАНИРОВКИ

ГРАФИЧЕСКАЯ ЧАСТЬ

ШИФР 285/2-2023-2-7-ПМТ.2

Директор



Т.В. Осинцева

Омск 2023



СОСТАВ ДОКУМЕНТАЦИИ ПО ПЛАНИРОВКЕ ТЕРРИТОРИИ

Номер тома	Обозначение	Наименование	Примечание
1	Том 1 (утверждаемая текстовая часть ПП)	Основная часть проекта планировки. Положение о размещении объектов капитального строительства.	
2	Том 2 (утверждаемая графическая часть ПП)	Основная часть проекта планировки территории. Графическая часть	
3	Том 3 (текстовые материалы по обоснованию ПП)	Материалы по обоснованию проекта планировки территории. Текстовая часть	
4	Том 4 (графические материалы по обоснованию ПП)	Материалы по обоснованию проекта планировки территории. Графическая часть	
5	Том 5 (утверждаемая текстовая часть ПМТ)	Основная часть проекта межевания территории. Пояснительная записка	
6	Том 6 (утверждаемая графическая часть ПМТ)	Основная часть проекта межевания территории. Графическая часть	
7	Том 7 (текстовые материалы по обоснованию ПМТ)	Материалы по обоснованию проекта межевания. Пояснительная записка	
8	Том 8 (графические материалы по обоснованию ПМТ)	Материалы по обоснованию проекта межевания. Графическая часть	



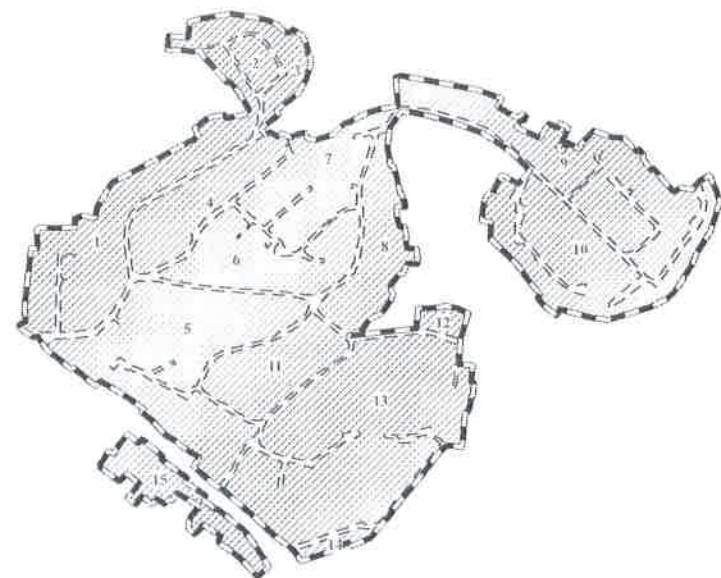
ВЕДОМОСТЬ ЧЕРТЕЖЕЙ

№ п/п	Наименование	Количество листов	Масштаб
01	Чертеж планировки территории с отображением границ планируемых элементов планировочной структуры	1	1:2000



ЧЕРТЕЖ ПЛАНИРОВКИ ТЕРРИТОРИИ С ОТОБРАЖЕНИЕМ ГРАНИЦ ПЛАНИРУЕМЫХ ЭЛЕМЕНТОВ ПЛАНИРОВОЧНОЙ СТРУКТУРЫ






Схема расположения элементов планировочной структуры
проекта планировки территории



— граница и номер планируемых элементов планировочной структуры



Условные обозначения:

-  граница проекта планировки территории
-  существующие здания, строения, сооружения
-  территория размещения зеленых насаждений
-  территория ведения огородничества, садоводства
-  поверхностные водные объекты

- Примечание:
1. Проект планировки территории разработан на топографической съемке масштаба 1:500.
 2. Настоящим проектом не предусмотрено установление красных линий.
 3. Настоящим проектом не предусмотрено установление границ зон планируемого размещения объектов капитального строительства



		285/2-2023-2-7-ППТ.2			
		Проект планировки территории, проект межевания территории			
		расположенной на территории: Российская Федерация,			
		628680, Ханты-Мансийский автономный округ - Югра,			
		город Междуреченск, СПП "Полесье" (выпуск 2)			
Имя	Фамилия	Лист	№ док.	Планировка	Лист
Иванов	И.И.	1	10/2023	1	1
Рук. группы	Спроектировано ППТ	Утверждаемая часть		Статус	Лист
Г.И.И.	Дычки Г.Б.	ППТ		1	1
	Сыровцова Е.А.	Чертеж планировки территории		ООО "Земпроект"	
		с отображением границ планируемых			
		элементов планировочной структуры			
		М 1:2000			

Приложение 2 к постановлению администрации города Мегиона от «08» 11. 2023 № 1849



Общество с ограниченной ответственностью
«Земпроект»
(ООО «Земпроект»)

по землеустройству и изысканиям на объектах
промышленного и гражданского строительства, нефтегазового комплекса

ПРОЕКТ ПЛАНИРОВКИ ТЕРРИТОРИИ, ПРОЕКТ МЕЖЕВАНИЯ ТЕРРИТОРИИ


РАСПОЛОЖЕННОЙ: РОССИЙСКАЯ ФЕДЕРАЦИЯ,
ХАНТЫ-МАНСИЙСКИЙ АВТОНОМНЫЙ ОКРУГ - ЮГРА,
ГОРОД МЕГИОН, СОТ "ПОДЗЕМНИК"

ТОМ 5

ОСНОВНАЯ ЧАСТЬ ПРОЕКТА МЕЖЕВАНИЯ ТЕРРИТОРИИ
ТЕКСТОВАЯ ЧАСТЬ

ШИФР 285/2-2023-2-7-ПМТ.5

Директор



Т.В. Осинцева

Омск 2023

СОСТАВ ДОКУМЕНТАЦИИ ПО ПЛАНИРОВКЕ ТЕРРИТОРИИ

Номер тома	Обозначение	Наименование	Примечание
1	Том 1 (утверждаемая текстовая часть ПП)	Основная часть проекта планировки. Положение о размещении объектов капитального строительства.	
2	Том 2 (утверждаемая графическая часть ПП)	Основная часть проекта планировки территории. Графическая часть	
3	Том 3 (текстовые материалы по обоснованию ПП)	Материалы по обоснованию проекта планировки территории. Текстовая часть	
4	Том 4 (графические материалы по обоснованию ПП)	Материалы по обоснованию проекта планировки территории. Графическая часть	
5	Том 5 (утверждаемая текстовая часть ПМТ)	Основная часть проекта межевания территории. Пояснительная записка	
6	Том 6 (утверждаемая графическая часть ПМТ)	Основная часть проекта межевания территории. Графическая часть	
7	Том 7 (текстовые материалы по обоснованию ПМТ)	Материалы по обоснованию проекта межевания. Пояснительная записка	
8	Том 8 (графические материалы по обоснованию ПМТ)	Материалы по обоснованию проекта межевания. Графическая часть	



ОГЛАВЛЕНИЕ

1 ПЕРЕЧЕНЬ И СВЕДЕНИЯ О ПЛОЩАДИ ОБРАЗУЕМЫХ ЗЕМЕЛЬНЫХ УЧАСТКОВ, В ТОМ ЧИСЛЕ ВОЗМОЖНЫЕ СПОСОБЫ ИХ ОБРАЗОВАНИЯ.....	4
Таблица 5.1 Перечень и сведения о площади образуемых земельных участков, за исключением земельных участков, которые будут отнесены к территориям общего пользования.....	
	5
2 ПЕРЕЧЕНЬ И СВЕДЕНИЯ О ПЛОЩАДИ ОБРАЗУЕМЫХ ЗЕМЕЛЬНЫХ УЧАСТКОВ, КОТОРЫЕ БУДУТ ОТНЕСЕНЫ К ТЕРРИТОРИЯМ ОБЩЕГО ПОЛЬЗОВАНИЯ ИЛИ ИМУЩЕСТВУ ОБЩЕГО ПОЛЬЗОВАНИЯ.	11
Таблица 5.2 Перечень и сведения о площади образуемых земельных участков, которые будут отнесены к территориям общего пользования.	
	11
3 ВИД РАЗРЕШЕННОГО ИСПОЛЬЗОВАНИЯ ОБРАЗУЕМЫХ ЗЕМЕЛЬНЫХ УЧАСТКОВ В СООТВЕТСТВИИ С ПРОЕКТОМ ПЛАНИРОВКИ ТЕРРИТОРИИ В СЛУЧАЯХ, ПРЕДУСМОТРЕННЫХ ГРАДОСТРОИТЕЛЬНЫМ КОДЕКСОМ РОССИЙСКОЙ ФЕДЕРАЦИИ.....	11
4 ЦЕЛЕВОЕ НАЗНАЧЕНИЕ ЛЕСОВ, ВИД (ВИДЫ) РАЗРЕШЕННОГО ИСПОЛЬЗОВАНИЯ ЛЕСНОГО УЧАСТКА, КОЛИЧЕСТВЕННЫЕ И КАЧЕСТВЕННЫЕ ХАРАКТЕРИСТИКИ ЛЕСНОГО УЧАСТКА, СВЕДЕНИЯ О НАХОЖДЕНИИ ЛЕСНОГО УЧАСТКА В ГРАНИЦАХ ОСОБО ЗАЩИТНЫХ УЧАСТКОВ ЛЕСОВ	11
5 СВЕДЕНИЯ О ГРАНИЦАХ ТЕРРИТОРИИ, В ОТНОШЕНИИ КОТОРОЙ РАЗРАБАТЫВАЕТСЯ ПРОЕКТ МЕЖЕВАНИЯ, СОДЕРЖАЩИЕ ПЕРЕЧЕНЬ КООРДИНАТ ХАРАКТЕРНЫХ ТОЧЕК ЭТИХ ГРАНИЦ В СИСТЕМЕ КООРДИНАТ, ИСПОЛЬЗУЕМОЙ ДЛЯ ВЕДЕНИЯ ЕДИНОГО ГОСУДАРСТВЕННОГО РЕЕСТРА НЕДВИЖИМОСТИ	12
Таблица 5.3. Сведения о границах территории, содержащие перечень координат характерных точек этих границ в системе координат МСК-86, зона 4.	
	13
Приложение 1 - Сведения о границах образованных земельных участков, в том числе, которые будут отнесены к территориям общего пользования, содержащие перечень координат характерных точек этих границ.	



1 ПЕРЕЧЕНЬ И СВЕДЕНИЯ О ПЛОЩАДИ ОБРАЗУЕМЫХ ЗЕМЕЛЬНЫХ УЧАСТКОВ, В ТОМ ЧИСЛЕ ВОЗМОЖНЫЕ СПОСОБЫ ИХ ОБРАЗОВАНИЯ.

Проект межевания территории выполнен на основании сведений, полученных из ЕГРН.

Проектом предлагается образовать в 2 этапа 151 земельный участок.

В 1 этапе предусмотрено образование:

- 12 земельных участков образованных путем раздела земельных участков находящихся в частной собственности;
- 44 земельного участка образованных путем перераспределения земельных участков, находящихся в частной собственности и земельного участка с кадастровым номером 86:19:0030601:213, предоставленного в постоянное бессрочное пользование СОТ «Подземник»;
- 36 земельных участков образованных путем раздела земельного участка с кадастровым номером 86:19:0030601:213, предоставленного в постоянное бессрочное пользование СОТ «Подземник», с сохранением исходного земельного участка в измененных границах, из них 3 земельных участка, которые будут отнесены к территориям общего пользования;
- 48 земельных участков образованных из земель, находящихся в государственной или муниципальной собственности.

Во 2 этапе предусмотрено образование 11 земельных участков путем перераспределения земельных участков, находящихся в частной собственности и земельного участка с кадастровым номером 86:19:0030601:213, предоставленного в постоянное бессрочное пользование СОТ «Подземник».

Характеристики и способы образования земельных участков за исключением земельных участков, которые будут отнесены к территориям общего пользования, представлены в Таблице 5.1.



:ЗУ30	Земельные участки общего назначения	3316.00	Из земель, находящихся в государственной или муниципальной собственности	После исправления 86:19:0030601:147
:ЗУ31	Земельные участки общего назначения	335.00	Из земель, находящихся в государственной или муниципальной собственности	
:ЗУ32	Земельные участки общего назначения	150.00	Из земель, находящихся в государственной или муниципальной собственности	
:ЗУ33	Земельные участки общего назначения	88.00	Из земель, находящихся в государственной или муниципальной собственности	
:ЗУ34	Земельные участки общего назначения	310.00	Из земель, находящихся в государственной или муниципальной собственности	
:ЗУ35	Земельные участки общего назначения	7418.00	Из земель, находящихся в государственной или муниципальной собственности	
:ЗУ36	Земельные участки общего назначения	342.00	Из земель, находящихся в государственной или муниципальной собственности	
:ЗУ37	Земельные участки общего назначения	2394.00	Из земель, находящихся в государственной или муниципальной собственности	
:ЗУ38	Земельные участки общего назначения	12065.00	Из земель, находящихся в государственной или муниципальной собственности	
:ЗУ39	Земельные участки общего назначения	117.00	Из земель, находящихся в государственной или муниципальной собственности	
:ЗУ40	Земельные участки общего назначения	2431.00	Из земель, находящихся в государственной или муниципальной собственности	
:ЗУ41	Земельные участки общего назначения	457.00	Из земель, находящихся в государственной или муниципальной собственности	
:ЗУ42	Земельные участки общего назначения	226.00	Из земель, находящихся в государственной или муниципальной собственности	
:ЗУ43	Земельные участки общего назначения	5079.00	Из земель, находящихся в государственной или муниципальной собственности	
:ЗУ44	Земельные участки общего назначения	311.00	Из земель, находящихся в государственной или муниципальной собственности	
:ЗУ45	Коммунальное обслуживание	51.00	Из земель, находящихся в государственной или муниципальной собственности	
:ЗУ46	Ведение садоводства	1355.00	Путем раздела земельного участка 86:19:0030601:213 с сохранением исходного участка в измененных границах	
:ЗУ47	Ведение садоводства	693.00	Путем перераспределение 86:19:0030601:25 и 86:19:0030601:213	
:ЗУ48	Ведение садоводства	579.00	Путем раздела земельного участка 86:19:0030601:213 с сохранением исходного участка в измененных границах	
:ЗУ49	Ведение садоводства	767.00	Путем раздела земельного участка 86:19:0030601:213 с сохранением исходного участка в измененных границах	
:ЗУ50	Ведение садоводства	671.00	Путем перераспределение 86:19:0030601:443 и 86:19:0030601:213	
:ЗУ51	Ведение садоводства	668.00	Путем перераспределение 86:19:0030601:218 и 86:19:0030601:213	
:ЗУ52	Ведение садоводства	350.00	Путем раздела земельного участка 86:19:0030601:213 с сохранением исходного участка в измененных границах	
:ЗУ53	Ведение садоводства	577.00	Путем раздела земельного участка 86:19:0030601:213 с сохранением исходного участка в измененных границах	
:ЗУ54	Ведение садоводства	1311.00	Путем перераспределение 86:19:0030601:379 и 86:19:0030601:213	
:ЗУ55	Ведение садоводства	1039.00	Путем перераспределение 86:19:0030601:301 и 86:19:0030601:213	
:ЗУ56	Ведение садоводства	984.00	Путем раздела земельного участка 86:19:0030601:213 с сохранением исходного участка в измененных границах	
:ЗУ57	Ведение садоводства	1490.00	Путем раздела земельного участка 86:19:0030601:213 с сохранением исходного участка в измененных границах	
:ЗУ58	Ведение садоводства	1231.00	Путем перераспределение 86:19:0030601:8 и 86:19:0030601:213	
:ЗУ59	Ведение садоводства	1208.00	Путем перераспределение 86:19:0030601:286 и 86:19:0030601:213	
:ЗУ60	Ведение садоводства	1214.00	Путем раздела земельного участка	



			86:19:0030601:213 с сохранением исходного участка в измененных границах	
:ЗУ61	Ведение садоводства	469.00	Путем перераспределение 86:19:0030601:287 и 86:19:0030601:213	
:ЗУ62	Ведение садоводства	601.00	Путем перераспределение 86:19:0030601:186 и 86:19:0030601:213	
:ЗУ63	Ведение садоводства	943.00	Путем перераспределение 86:19:0030601:657 и 86:19:0030601:213	
:ЗУ64	Ведение садоводства	526.00	Путем перераспределение 86:19:0030601:23 и 86:19:0030601:213	
:ЗУ65	Ведение садоводства	507.00	Путем раздела земельного участка 86:19:0030601:213 с сохранением исходного участка в измененных границах	
:ЗУ66	Ведение садоводства	856.00	Путем раздела земельного участка 86:19:0030601:213 с сохранением исходного участка в измененных границах	
:ЗУ67	Ведение садоводства	615.00	Путем перераспределение 86:19:0030601:12 и 86:19:0030601:213	
:ЗУ68	Ведение садоводства	522.00	Путем раздела земельного участка 86:19:0030601:213 с сохранением исходного участка в измененных границах	
:ЗУ69	Ведение садоводства	452.00	Путем раздела земельного участка 86:19:0030601:213 с сохранением исходного участка в измененных границах	
:ЗУ70	Ведение садоводства	856.00	Путем раздела земельного участка 86:19:0030601:213 с сохранением исходного участка в измененных границах	
:ЗУ71	Ведение садоводства	560.00	Путем перераспределение 86:19:0030601:39 и 86:19:0030601:213	
:ЗУ72	Ведение садоводства	1390.00	Путем перераспределение 86:19:0030601:347 и 86:19:0030601:213	
:ЗУ73	Ведение садоводства	684.00	Путем раздел земельного участка 86:19:0030601:126	Предусмотрен 2 этап
:ЗУ74	Ведение садоводства	701.00	Путем раздел земельного участка 86:19:0030601:126	
:ЗУ75	Ведение садоводства	698.00	Путем раздела земельного участка 86:19:0030601:213 с сохранением исходного участка в измененных границах	
:ЗУ76	Ведение садоводства	514.00	Путем перераспределение 86:19:0030601:55 и 86:19:0030601:213	
:ЗУ77	Ведение садоводства	608.00	Путем перераспределение 86:19:0030601:9 и 86:19:0030601:213	
:ЗУ78	Ведение садоводства	974.00	Путем перераспределение 86:19:0030601:162 и 86:19:0030601:213	
:ЗУ79	Ведение садоводства	829.00	Путем перераспределение 86:19:0030601:152 и 86:19:0030601:213	
:ЗУ80	Ведение садоводства	657.00	Путем раздела земельного участка 86:19:0030601:213 с сохранением исходного участка в измененных границах	
:ЗУ81	Ведение садоводства	582.00	Путем перераспределение 86:19:0030601:421 и 86:19:0030601:213	
:ЗУ82	Ведение садоводства	1225.00	Путем перераспределение 86:19:0030601:427 и 86:19:0030601:213	
:ЗУ83	Ведение садоводства	913.00	Путем перераспределение 86:19:0030601:275 и 86:19:0030601:213	
:ЗУ84	Ведение садоводства	1351.00	Путем раздела земельного участка 86:19:0030601:213 с сохранением исходного участка в измененных границах	
:ЗУ85	Ведение садоводства	1234.00	Путем раздела земельного участка 86:19:0030601:213 с сохранением исходного участка в измененных границах	
:ЗУ86	Ведение садоводства	735.00	Путем перераспределение 86:19:0030601:673 и 86:19:0030601:213	
:ЗУ87	Ведение садоводства	866.00	Путем перераспределение 86:19:0030601:149 и 86:19:0030601:213	
:ЗУ88	Ведение садоводства	937.00	Путем раздела земельного участка 86:19:0030601:213 с сохранением исходного участка в измененных границах	



:ЗУ89	Ведение садоводства	919.00	Путем перераспределение 86:19:0030601:212 и 86:19:0030601:213	
:ЗУ90	Ведение садоводства	938.00	Путем раздел земельного участка 86:19:0030601:184	Предусмотрен 2 этап
:ЗУ91	Ведение садоводства	573.00	Путем раздел земельного участка 86:19:0030601:184	Предусмотрен 2 этап
:ЗУ92	Ведение садоводства	888.00	Путем перераспределение 86:19:0030601:338 и 86:19:0030601:213	
:ЗУ93	Ведение садоводства	1153.00	Путем перераспределение 86:19:0030601:304 и 86:19:0030601:213	
:ЗУ94	Ведение садоводства	1499.00	Путем раздела земельного участка 86:19:0030601:213 с сохранением исходного участка в измененных границах	
:ЗУ95	Ведение садоводства	901.00	Путем перераспределение 86:19:0030601:435 и 86:19:0030601:213	
:ЗУ96	Ведение садоводства	1032.00	Путем перераспределение 86:19:0030601:331 и 86:19:0030601:213	
:ЗУ97	Ведение садоводства	1113.00	Путем перераспределение 86:19:0030601:156 и 86:19:0030601:213	
:ЗУ98	Ведение садоводства	573.00	Путем раздела земельного участка 86:19:0030601:213 с сохранением исходного участка в измененных границах	
:ЗУ99	Ведение садоводства	1325.00	Путем раздела земельного участка 86:19:0030601:213 с сохранением исходного участка в измененных границах	
:ЗУ100	Ведение садоводства	1116.00	Путем перераспределение 86:19:0030601:449 и 86:19:0030601:213	
:ЗУ101	Ведение садоводства	923.00	Путем перераспределение 86:19:0030601:330 и 86:19:0030601:213	
:ЗУ102	Ведение садоводства	737.00	Путем раздела земельного участка 86:19:0030601:213 с сохранением исходного участка в измененных границах	
:ЗУ103	Ведение садоводства	796.00	Путем раздела земельного участка 86:19:0030601:213 с сохранением исходного участка в измененных границах	
:ЗУ104	Ведение садоводства	1244.00	Путем перераспределение 86:19:0030601:165 и 86:19:0030601:213	
:ЗУ105	Ведение садоводства	852.00	Путем раздела земельного участка 86:19:0030601:213 с сохранением исходного участка в измененных границах	
:ЗУ106	Ведение садоводства	1128.00	Путем перераспределение 86:19:0030601:414 и 86:19:0030601:213	
:ЗУ107	Ведение садоводства	1044.00	Путем перераспределение 86:19:0030601:263 и 86:19:0030601:213	
:ЗУ108	Ведение садоводства	619.00	Путем перераспределение 86:19:0030601:702 и 86:19:0030601:213	После исправления 86:19:0030601:701
:ЗУ109	Ведение садоводства	890.00	Путем раздел земельного участка 86:19:0030601:175	Предусмотрен 2 этап
:ЗУ110	Ведение садоводства	610.00	Путем раздел земельного участка 86:19:0030601:175	Предусмотрен 2 этап
:ЗУ111	Ведение садоводства	959.00	Путем раздел земельного участка 86:19:0030601:114	Предусмотрен 2 этап
:ЗУ112	Ведение садоводства	541.00	Путем раздел земельного участка 86:19:0030601:114	Предусмотрен 2 этап
:ЗУ113	Ведение садоводства	812.00	Путем раздел земельного участка 86:19:0030601:215	Предусмотрен 2 этап
:ЗУ114	Ведение садоводства	688.00	Путем раздел земельного участка 86:19:0030601:215	Предусмотрен 2 этап
:ЗУ115	Ведение садоводства	731.00	Путем раздел земельного участка 86:19:0030601:157	Предусмотрен 2 этап
:ЗУ116	Ведение садоводства	769.00	Путем раздел земельного участка 86:19:0030601:157	Предусмотрен 2 этап
:ЗУ117	Ведение садоводства	1106.00	Путем перераспределение 86:19:0030601:265 и 86:19:0030601:213	
:ЗУ118	Ведение садоводства	1165.00	Путем перераспределение 86:19:0030601:274 и 86:19:0030601:213	
:ЗУ119	Ведение садоводства	1038.00	Путем перераспределение 86:19:0030601:296 и 86:19:0030601:213	



:ЗУ120	Ведение садоводства	1104.00	Путем перераспределение 86:19:0030601:255 и 86:19:0030601:213	
:ЗУ121	Ведение садоводства	750.00	Путем раздела земельного участка 86:19:0030601:213 с сохранением исходного участка в измененных границах	
:ЗУ122	Ведение садоводства	755.00	Путем раздела земельного участка 86:19:0030601:213 с сохранением исходного участка в измененных границах	
:ЗУ123	Ведение садоводства	633.00	Путем раздела земельного участка 86:19:0030601:213 с сохранением исходного участка в измененных границах	
:ЗУ124	Ведение садоводства	1129.00	Путем раздела земельного участка 86:19:0030601:213 с сохранением исходного участка в измененных границах	
:ЗУ125	Ведение садоводства	1295.00	Путем раздела земельного участка 86:19:0030601:213 с сохранением исходного участка в измененных границах	
:ЗУ126	Ведение садоводства	1262.00	Путем перераспределение 86:19:0030601:297 и 86:19:0030601:213	
:ЗУ127	Ведение садоводства	747.00	Путем раздела земельного участка 86:19:0030601:213 с сохранением исходного участка в измененных границах	
:ЗУ128	Ведение садоводства	955.00	Путем перераспределение 86:19:0030601:292 и 86:19:0030601:213	
:ЗУ129	Ведение садоводства	1436.00	Путем раздела земельного участка 86:19:0030601:213 с сохранением исходного участка в измененных границах	
:ЗУ130	Ведение садоводства	676.00	Путем раздела земельного участка 86:19:0030601:213 с сохранением исходного участка в измененных границах	
:ЗУ131	Ведение садоводства	581.00	Путем раздела земельного участка 86:19:0030601:213 с сохранением исходного участка в измененных границах	
:ЗУ132	Ведение садоводства	880.00	Путем перераспределение 86:19:0030601:230 и 86:19:0030601:213	
:ЗУ133	Ведение садоводства	1385.00	Путем раздела земельного участка 86:19:0030601:213 с сохранением исходного участка в измененных границах	
:ЗУ134	Ведение садоводства	641.00	Путем перераспределение 86:19:0030601:611 и 86:19:0030601:213	
:ЗУ135	Ведение садоводства	643.00	Путем раздела земельного участка 86:19:0030601:213 с сохранением исходного участка в измененных границах	
:ЗУ136	Ведение садоводства	764.00	Путем перераспределение 86:19:0030601:260 и 86:19:0030601:213	
:ЗУ137	Ведение садоводства	1500.00	Путем раздела земельного участка 86:19:0030601:213 с сохранением исходного участка в измененных границах	


2 этап

Условный номер	Вид разрешенного использования земельного участка	Условный номер	Способ образования земельного участка	Примечание
:ЗУ141	Ведение садоводства	1040	Путем перераспределения :ЗУ109 и 86:19:0030601:213	Возможно после раздела 86:19:0030601:175
:ЗУ142	Ведение садоводства	704	Путем перераспределения :ЗУ110 и 86:19:0030601:213	
:ЗУ143	Ведение садоводства	1098	Путем перераспределения :ЗУ111 и 86:19:0030601:213	Возможно после раздела 86:19:0030601:114
:ЗУ144	Ведение садоводства	1005	Путем перераспределения :ЗУ112 и 86:19:0030601:213	
:ЗУ145	Ведение садоводства	1317	Путем перераспределения :ЗУ113 и 86:19:0030601:213	Возможно после раздела 86:19:0030601:215
:ЗУ146	Ведение садоводства	1011	Путем перераспределения :ЗУ114 и 86:19:0030601:213	
:ЗУ147	Ведение садоводства	993	Путем перераспределения :ЗУ115 и 86:19:0030601:213	Возможно после раздела 86:19:0030601:157
:ЗУ148	Ведение садоводства	869	Путем перераспределения :ЗУ116 и 86:19:0030601:213	



:ЗУ149	Ведение садоводства	856	Путем перераспределения :ЗУ73 и 86:19:0030601:213	Возможно после раздела 86:19:0030601:126
:ЗУ150	Ведение садоводства	900	Путем перераспределения :ЗУ74 и 86:19:0030601:213	
:ЗУ151	Ведение садоводства	838	Путем перераспределения :ЗУ91 и 86:19:0030601:213	Возможно после раздела 86:19:0030601:184

Сведения о границах образованных земельных участков, в том числе, которые будут отнесены к территориям общего пользования, содержащие перечень координат характерных точек этих границ, представлены в системе координат МСК-86, зона 4 представлены в Приложении 1 к Тому 5.



2 ПЕРЕЧЕНЬ И СВЕДЕНИЯ О ПЛОЩАДИ ОБРАЗУЕМЫХ ЗЕМЕЛЬНЫХ УЧАСТКОВ, КОТОРЫЕ БУДУТ ОТНЕСЕНЫ К ТЕРРИТОРИЯМ ОБЩЕГО ПОЛЬЗОВАНИЯ ИЛИ ИМУЩЕСТВУ ОБЩЕГО ПОЛЬЗОВАНИЯ.

Проектом предлагается образовать 3 земельных участка, которые будут отнесены к территориям общего пользования.

Таблица 5.2 Перечень и сведения о площади образуемых земельных участков, которые будут отнесены к территориям общего пользования.

1 этап

Условный номер	Вид разрешенного использования земельного участка	Условный номер	Способ образования земельного участка	Примечание
:ЗУ138	Земельные участки (территории) общего пользования	166.00	Из земель, находящихся в государственной или муниципальной собственности	
:ЗУ139	Земельные участки (территории) общего пользования	2368.00	Из земель, находящихся в государственной или муниципальной собственности	
:ЗУ140	Земельные участки (территории) общего пользования	1762.00	Из земель, находящихся в государственной или муниципальной собственности	
ИТОГО:		4296		

Сведения о границах образованных земельных участков, которые будут отнесены к территориям общего пользования, содержащие перечень координат характерных точек этих границ, представлены в системе координат МСК-86, зона 4 представлены в Приложении 1 к Тому 5.

Установление публичных сервитутов данным проектом не предусмотрено.

3 ВИД РАЗРЕШЕННОГО ИСПОЛЬЗОВАНИЯ ОБРАЗУЕМЫХ ЗЕМЕЛЬНЫХ УЧАСТКОВ В СООТВЕТСТВИИ С ПРОЕКТОМ ПЛАНИРОВКИ ТЕРРИТОРИИ В СЛУЧАЯХ, ПРЕДУСМОТРЕННЫХ ГРАДОСТРОИТЕЛЬНЫМ КОДЕКСОМ РОССИЙСКОЙ ФЕДЕРАЦИИ

Вид разрешенного использования образуемых земельных участков указан в столбце 2 Таблицы 5.1 и Таблицы 5.2.

4 ЦЕЛЕВОЕ НАЗНАЧЕНИЕ ЛЕСОВ, ВИД (ВИДЫ) РАЗРЕШЕННОГО ИСПОЛЬЗОВАНИЯ ЛЕСНОГО УЧАСТКА, КОЛИЧЕСТВЕННЫЕ И КАЧЕСТВЕННЫЕ ХАРАКТЕРИСТИКИ ЛЕСНОГО УЧАСТКА, СВЕДЕНИЯ О НАХОЖДЕНИИ ЛЕСНОГО УЧАСТКА В ГРАНИЦАХ ОСОБО ЗАЩИТНЫХ УЧАСТКОВ ЛЕСОВ

Территория данного проекта межевания территории расположена в северо-восточной части города Мегиона, лесные участки в границах проектирования отсутствуют.



**5 СВЕДЕНИЯ О ГРАНИЦАХ ТЕРРИТОРИИ, В ОТНОШЕНИИ КОТОРОЙ
РАЗРАБАТЫВАЕТСЯ ПРОЕКТ МЕЖЕВАНИЯ, СОДЕРЖАЩИЕ ПЕРЕЧЕНЬ
КООРДИНАТ ХАРАКТЕРНЫХ ТОЧЕК ЭТИХ ГРАНИЦ В СИСТЕМЕ КООРДИНАТ,
ИСПОЛЬЗУЕМОЙ ДЛЯ ВЕДЕНИЯ ЕДИНОГО ГОСУДАРСТВЕННОГО РЕЕСТРА
НЕДВИЖИМОСТИ**

Проектируемая территория расположена: Российская Федерация, Ханты-Мансийский Автономный округ - Югра, город Мегион, СОТ «Подземник», кадастровые кварталы 86:19:0030101, 86:19:0030601.

Юго-восточная часть территории проектирования проходит по границе СО Кедр.

Юго-западная часть территории проектирования проходит по границе СО «Северный Ветер».

Правилами землепользования и застройки городского округа города Мегиона, утвержденные постановлением администрации города Мегиона от 07.10.2022 № 2588, проектируемая территория отнесена к следующим территориальным зонам:

- Зона, предназначенная для ведения садоводства и огородничества (индекс «СХЗ 703»);

- Зона озелененных территорий специального назначения (индекс «СНЗ 803»).

В границах проектируемой территории предусмотрено образование земельных участков:

- 103-х земельных участков под садоводство с возможностью строительства садового дома, жилого дома.

- 44 земельных участков общего назначения, являющиеся имуществом общего пользования и предназначенные для общего использования правообладателями земельных участков;

- 3 земельных участка, которые после образования будут отнесены к территориям общего пользования;

- 1 земельного участка под коммунальное обслуживание.


В границах проектируемой территории предусмотрено формирование (отображение) границ:

- 317 земельных участков, ранее учтенных в ЕГРН с установленными границами;

- 8 земельных участков с уточненными границами, ранее учтенных в ЕГРН с реестровой ошибкой;

- 37 земельных участков, ранее учтенных в ЕГРН с декларативными границами (без привязки к кадастровому номеру, ввиду невозможности из-за отсутствия нумерации в описании местоположения).

В соответствии с п. 8 статьи 43 Градостроительного кодекса РФ, подготовка проектов межевания территории осуществляется с учетом материалов и результатов инженерных изысканий в случаях, если выполнение таких инженерных изысканий для подготовки документации по планировке территории требуется в соответствии с Градостроительным Кодексом РФ,



по условиям Контракта. Результаты инженерных изысканий по состоянию на июнь 2023 года, согласованные Заказчиком работ, представлены в Приложении к Тому 3.

Площадь территории межевания в согласованных границах составляет 429728 м².

Данным проектом межевания в границах территории проектирования:

- устанавливаются границы элементов планировочной структуры;
- отображаются границы зон с особыми условиями использования территории.

В границах территории проектирования отсутствуют:

- границы особо охраняемых природных территорий;
- границы публичных сервитутов;
- границы лесничеств, участковых лесничеств, лесных кварталов, лесотаксационных выделов или частей лесотаксационных выделов.

Описание местоположения границ территории, в отношении которой разработан данный проект межевания, приведено в Таблице 5.3.

Таблица 5.3. Сведения о границах территории, содержащие перечень координат характерных точек этих границ в системе координат МСК-86, зона 4.

Номер точки	X	Y
н1	963602,85	4396453,31
н2	963600,44	4396485,00
н3	963600,41	4396485,28
н4	963625,50	4396487,93
н5	963630,02	4396505,97
н6	963634,49	4396533,03
н7	963637,50	4396551,23
н8	963637,83	4396553,21
н9	963632,73	4396585,52
н10	963627,78	4396609,64
н11	963619,89	4396626,65
н12	963609,12	4396636,45
н13	963608,04	4396645,55
н14	963613,13	4396650,89
н15	963603,36	4396663,78
н16	963604,02	4396664,73
н17	963594,02	4396669,74
н18	963591,07	4396670,69
н19	963578,80	4396674,65
н20	963577,16	4396671,76
н21	963569,71	4396677,35
н22	963568,39	4396677,72
н23	963557,91	4396678,00
н24	963555,82	4396677,35
н25	963537,33	4396671,66
н26	963534,40	4396670,76

н27	963511,96	4396658,19
н28	963497,00	4396638,81
н29	963485,78	4396624,27
н30	963478,47	4396626,87
н31	963457,03	4396599,11
н32	963448,10	4396606,27
н33	963451,92	4396614,13
н34	963444,87	4396625,11
н35	963449,91	4396633,49
н36	963446,20	4396639,44
н37	963444,96	4396643,66
н38	963445,41	4396644,38
н39	963442,56	4396646,29
н40	963445,66	4396651,22
н41	963451,42	4396669,09
н42	963441,97	4396672,58
н43	963439,43	4396686,03
н44	963448,26	4396714,40
н45	963453,99	4396719,14
н46	963465,37	4396732,30
н47	963466,86	4396737,81
н48	963481,71	4396766,63
н49	963488,39	4396788,69
н50	963492,09	4396815,31
н51	963537,55	4396811,95
н52	963540,31	4396820,59
н53	963538,66	4396829,92



н54	963535,93	4396844,89
н55	963533,94	4396855,80
н56	963531,64	4396867,99
н57	963528,47	4396884,74
н58	963523,67	4396910,15
н59	963520,70	4396925,85
н60	963519,42	4396932,38
н61	963518,49	4396937,13
н62	963514,32	4396949,86
н63	963511,56	4396957,03
н64	963509,33	4396962,81
н65	963503,95	4396978,11
н66	963490,94	4396971,47
н67	963477,02	4396996,03
н68	963473,65	4397002,83
н69	963479,44	4397010,52
н70	963475,37	4397016,27
н71	963469,37	4397012,40
н72	963469,37	4397007,55
н73	963460,40	4397000,45
н74	963456,24	4397006,25
н75	963441,88	4397037,95
н76	963458,64	4397047,70
н77	963464,26	4397052,33
н78	963457,76	4397065,67
н79	963465,24	4397069,51
н80	963457,95	4397082,55
н81	963447,11	4397078,05
н82	963427,68	4397068,21
н83	963425,07	4397066,24
н84	963420,33	4397072,37
н85	963435,41	4397080,85
н86	963425,15	4397098,09
н87	963430,01	4397102,55
н88	963431,20	4397101,27
н89	963453,17	4397122,30
н90	963443,09	4397150,89
н91	963441,94	4397169,48
н92	963420,36	4397189,70
н93	963424,05	4397194,38
н94	963414,87	4397200,98
н95	963410,72	4397199,51
н96	963406,86	4397201,92
н97	963391,15	4397212,46
н98	963393,98	4397217,15
н99	963374,70	4397232,07

н100	963363,24	4397243,20
н101	963356,90	4397248,71
н102	963363,52	4397259,29
н103	963360,97	4397277,89
н104	963375,06	4397290,16
н105	963378,30	4397296,44
н106	963378,35	4397297,09
н107	963383,01	4397304,31
н108	963381,58	4397305,00
н109	963377,08	4397307,51
н110	963375,80	4397307,29
н111	963367,40	4397311,65
н112	963344,94	4397320,23
н113	963343,66	4397320,72
н114	963341,89	4397321,12
н115	963295,45	4397306,16
н116	963256,45	4397281,45
н117	963255,21	4397283,02
н118	963249,99	4397279,22
н119	963248,46	4397280,43
н120	963226,13	4397266,01
н121	963226,81	4397264,96
н122	963219,82	4397262,83
н123	963208,04	4397254,98
н124	963205,51	4397252,95
н125	963197,67	4397246,48
н126	963196,95	4397245,27
н127	963190,12	4397238,12
н128	963176,00	4397209,37
н129	963157,37	4397144,61
н130	963160,47	4397119,22
н131	963165,70	4397098,52
н132	963173,86	4397069,52
н133	963164,35	4397063,39
н134	963181,60	4397042,19
н135	963192,38	4397033,53
н136	963197,31	4397037,88
н137	963217,92	4397020,31
н138	963236,98	4397006,99
н139	963246,86	4396999,49
н140	963284,36	4396959,66
н141	963311,05	4396960,59
н142	963312,85	4396946,19
н143	963332,89	4396948,18
н144	963341,62	4396950,35
н145	963348,85	4396952,45



н146	963349,73	4396952,94
н147	963356,17	4396960,23
н148	963354,96	4396964,57
н149	963364,88	4396967,20
н150	963380,94	4396976,53
н151	963384,69	4396978,70
н152	963382,26	4396982,80
н153	963376,61	4396992,27
н154	963374,34	4396996,23
н155	963369,83	4397003,87
н156	963390,66	4397021,66
н157	963400,45	4397013,42
н158	963420,23	4396993,02
н159	963448,90	4396950,04
н160	963463,98	4396910,28
н161	963475,06	4396872,07
н162	963483,05	4396838,00
н163	963483,61	4396820,47
н164	963460,35	4396803,15
н165	963449,78	4396801,36
н166	963445,29	4396800,60
н167	963428,34	4396798,53
н168	963399,07	4396803,62
н169	963399,85	4396807,31
н170	963379,59	4396813,55
н171	963363,71	4396817,08
н172	963354,70	4396818,75
н173	963355,20	4396820,83
н174	963344,90	4396822,94
н175	963344,88	4396825,49
н176	963334,00	4396827,01
н177	963335,27	4396812,89
н178	963318,63	4396813,31
н179	963303,39	4396817,59
н180	963303,96	4396825,21
н181	963290,17	4396827,84
н182	963274,26	4396827,97
н183	963269,84	4396829,65
н184	963268,75	4396844,28
н185	963251,38	4396846,19
н186	963244,37	4396845,12
н187	963245,71	4396834,61
н188	963246,16	4396829,72
н189	963228,97	4396822,20
н190	963230,13	4396817,74
н191	963215,00	4396805,27

н192	963210,50	4396802,86
н193	963199,06	4396805,70
н194	963198,08	4396807,88
н195	963192,91	4396804,82
н196	963188,83	4396804,23
н197	963187,61	4396803,59
н198	963185,12	4396801,62
н199	963181,73	4396798,68
н200	963180,27	4396797,68
н201	963176,50	4396795,14
н202	963168,48	4396789,70
н203	963158,37	4396769,94
н204	963142,52	4396758,73
н205	963132,54	4396736,46
н206	963144,16	4396843,53
н207	963145,94	4396843,67
н208	963164,18	4396845,85
н209	963165,38	4396845,98
н210	963175,61	4396846,79
н211	963176,10	4396869,67
н212	963179,49	4396890,97
н213	963175,94	4396907,46
н214	963167,75	4396925,23
н215	963127,13	4396912,58
н216	963088,40	4396910,52
н217	963086,32	4396932,08
н218	963061,18	4396929,16
н219	963058,00	4396934,24
н220	963038,01	4396931,42
н221	963038,22	4396929,48
н222	963018,74	4396926,51
н223	963009,35	4396919,52
н224	962998,18	4396918,32
н225	962991,25	4396917,59
н226	962989,91	4396917,45
н227	962984,87	4396916,84
н228	962984,62	4396918,21
н229	962958,93	4396914,75
н230	962959,06	4396912,33
н231	962960,95	4396893,57
н232	962956,91	4396885,57
н233	962941,28	4396872,23
н234	962925,17	4396860,20
н235	962909,68	4396848,17
н236	962895,26	4396835,80
н237	962864,81	4396810,14



н238	962846,80	4396797,86
н239	962832,09	4396783,74
н240	962824,81	4396777,96
н241	962816,53	4396771,38
н242	962803,77	4396742,06
н243	962809,29	4396735,25
н244	962793,92	4396704,35
н245	962792,21	4396699,40
н246	962780,06	4396662,03
н247	962796,11	4396650,82
н248	962803,36	4396642,79
н249	962816,37	4396623,70
н250	962830,42	4396608,41
н251	962845,16	4396592,57
н252	962849,89	4396587,49
н253	962866,21	4396567,97
н254	962891,14	4396539,08
н255	962895,18	4396530,74
н256	962916,08	4396506,41
н257	962928,46	4396492,05
н258	962942,20	4396501,45
н259	962953,28	4396483,41
н260	962961,36	4396471,76
н261	962964,46	4396467,29
н262	962965,82	4396468,39
н263	962976,44	4396450,02
н264	962981,35	4396445,05
н265	962984,64	4396441,80
н266	963000,71	4396426,78
н267	963013,07	4396410,27
н268	963017,74	4396414,23
н269	963031,08	4396395,92
н270	963046,27	4396372,37
н271	963061,88	4396345,03
н272	963054,68	4396337,88
н273	963082,90	4396302,80
н274	963081,00	4396299,59
н275	963097,98	4396279,06
н276	963110,41	4396261,63
н277	963120,27	4396254,91
н278	963131,89	4396246,99
н279	963131,94	4396244,58
н280	963131,41	4396241,20
н281	963130,63	4396240,26
н282	963138,81	4396228,69
н283	963147,85	4396215,91

н284	963152,34	4396220,40
н285	963154,36	4396227,92
н286	963163,56	4396227,12
н287	963182,26	4396226,84
н288	963208,75	4396229,86
н289	963212,59	4396230,28
н290	963241,73	4396233,81
н291	963270,17	4396237,25
н292	963270,93	4396237,38
н293	963269,86	4396242,77
н294	963269,33	4396246,63
н295	963299,21	4396246,43
н296	963301,78	4396248,39
н297	963301,87	4396280,86
н298	963302,16	4396305,68
н299	963316,27	4396305,61
н300	963321,56	4396319,79
н301	963317,81	4396332,65
н302	963318,09	4396337,28
н303	963319,56	4396337,57
н304	963334,93	4396340,89
н305	963335,94	4396341,19
н306	963353,37	4396352,55
н307	963371,36	4396362,59
н308	963373,60	4396365,95
н309	963431,43	4396476,63
н310	963445,39	4396501,91
н311	963457,78	4396494,57
н312	963464,57	4396504,79
н313	963465,77	4396504,07
н314	963472,88	4396514,71
н315	963476,47	4396524,82
н316	963475,85	4396525,33
н317	963478,88	4396541,80
н318	963473,18	4396544,59
н319	963474,54	4396550,13
н320	963475,81	4396556,43
н321	963476,10	4396556,29
н322	963479,59	4396574,99
н323	963481,00	4396574,63
н324	963483,10	4396575,23
н325	963484,91	4396577,27
н326	963486,30	4396580,86
н327	963486,49	4396581,07
н328	963508,53	4396567,74
н329	963509,51	4396569,03



н330	963531,06	4396550,06
н331	963529,11	4396546,88
н332	963560,08	4396518,96
н333	963574,83	4396505,69
н334	963579,97	4396503,91
н335	963581,02	4396503,55
н336	963580,37	4396501,32
н337	963577,84	4396492,51
н338	963580,17	4396479,43
н339	963580,62	4396452,47
н340	963584,57	4396452,54
н341	962952,57	4396358,20
н342	962947,63	4396366,06
н342	962947,62	4396366,05
н344	962953,38	4396368,97
н345	962956,12	4396370,86
н346	962960,61	4396373,00
н347	962975,71	4396385,45
н348	962979,53	4396388,68
н349	962975,88	4396392,63
н350	962964,88	4396405,10
н351	962971,49	4396411,28
н352	962956,74	4396428,96
н353	962950,69	4396435,61
н354	962947,58	4396439,06
н355	962943,56	4396443,85
н356	962940,37	4396441,29
н357	962929,91	4396454,61
н358	962927,61	4396457,63
н359	962926,95	4396458,48
н360	962920,88	4396467,22
н361	962910,32	4396482,04
н362	962905,07	4396478,46
н363	962888,90	4396501,93
н364	962885,11	4396506,86
н365	962885,81	4396507,74
н366	962882,66	4396511,39
н367	962876,17	4396508,25
н368	962860,00	4396526,95
н369	962862,05	4396528,89
н370	962845,71	4396550,03
н371	962843,15	4396552,91
н372	962828,96	4396571,20
н373	962809,94	4396585,88


н374	962795,39	4396595,50
н375	962771,66	4396611,09
н376	962755,17	4396592,71
н377	962778,43	4396571,76
н378	962785,79	4396564,11
н379	962799,65	4396546,11
н380	962804,48	4396536,06
н381	962805,28	4396535,21
н382	962812,01	4396530,83
н383	962813,43	4396532,02
н384	962819,08	4396535,15
н385	962837,29	4396507,50
н385	962837,30	4396507,51
н386	962837,24	4396507,46
н388	962836,17	4396506,54
н389	962826,73	4396498,73
н390	962824,63	4396496,51
н391	962822,39	4396492,68
н392	962823,92	4396491,46
н393	962832,62	4396484,37
н394	962833,67	4396484,06
н395	962836,91	4396484,57
н396	962838,72	4396484,01
н397	962847,73	4396487,50
н398	962850,18	4396487,73
н399	962866,39	4396500,52
н400	962884,16	4396470,23
н401	962886,51	4396465,82
н402	962874,32	4396457,59
н403	962877,13	4396452,85
н404	962869,36	4396446,50
н405	962877,92	4396433,97
н406	962869,24	4396427,02
н407	962882,06	4396410,41
н408	962869,19	4396401,01
н409	962878,57	4396387,60
н410	962901,78	4396406,19
н411	962902,56	4396405,35
н412	962917,08	4396387,40
н412	962917,09	4396387,42
н414	962905,10	4396374,62
н415	962928,61	4396342,82
н1	963602,85	4396453,31



Приложение 1

СВЕДЕНИЯ О ГРАНИЦАХ ОБРАЗОВАННЫХ ЗЕМЕЛЬНЫХ УЧАСТКОВ, В ТОМ ЧИСЛЕ,
КОТОРЫЕ БУДУТ ОТНЕСЕНЫ К ТЕРРИТОРИЯМ ОБЩЕГО ПОЛЬЗОВАНИЯ,
СОДЕРЖАЩИЕ ПЕРЕЧЕНЬ КООРДИНАТ ХАРАКТЕРНЫХ ТОЧЕК ЭТИХ ГРАНИЦ.

Обозначение характерных точек границ	:ЗУ1	
	Координаты	
	X	Y
1	2	3
1	963451.11	4396796.31
2	963448.52	4396785.79
3	963419.74	4396776.13
4	963389.77	4396764.35
5	963383.67	4396762.37
6	963373.37	4396759.82
7	963367.21	4396758.30
8	963357.55	4396757.85
9	963348.21	4396758.00
10	963344.97	4396758.01
11	963333.15	4396760.32
12	963316.31	4396760.86
13	963301.11	4396761.63
14	963284.64	4396760.51
15	963272.05	4396758.27
16	963267.45	4396757.49
17	963251.26	4396754.66
18	963240.53	4396750.70
19	963232.02	4396746.96
20	963230.20	4396745.42
21	963228.01	4396742.84
22	963223.94	4396739.15
23	963217.41	4396732.04
24	963215.24	4396729.75
25	963214.84	4396730.49
26	963213.67	4396728.66
27	963207.65	4396719.64
28	963200.88	4396708.19
29	963194.96	4396700.89
30	963184.85	4396675.94
31	963190.68	4396665.52
32	963193.61	4396650.41
33	963195.06	4396641.07
34	963196.76	4396627.54
35	963197.56	4396615.22
36	963197.44	4396615.17
37	963197.80	4396608.26
38	963198.04	4396604.77
39	963198.17	4396600.30
40	963198.18	4396600.30
41	963199.02	4396580.20
42	963200.55	4396563.50
43	963201.61	4396550.47
44	963202.04	4396542.35
45	963203.51	4396522.51
46	963207.20	4396495.37



47	963210.76	4396474.49
48	963213.82	4396454.60
49	963217.79	4396435.66
50	963217.08	4396435.47
51	963218.96	4396424.84
52	963216.90	4396424.36
53	963217.83	4396415.96
54	963219.29	4396406.83
55	963214.85	4396397.11
56	963195.21	4396386.97
57	963178.88	4396378.04
58	963163.27	4396370.98
59	963161.77	4396371.42
60	963153.98	4396379.53
61	963149.93	4396375.52
62	963156.48	4396369.31
63	963158.45	4396366.59
64	963150.32	4396357.42
65	963139.07	4396344.39
66	963134.74	4396341.62
67	963130.27	4396315.75
68	963128.90	4396302.87
69	963127.34	4396265.66
70	963110.43	4396261.63
71	963120.27	4396254.91
72	963131.89	4396246.99
73	963131.94	4396244.58
74	963131.41	4396241.20
75	963130.63	4396240.26
76	963138.81	4396228.69
77	963138.54	4396236.09
78	963138.46	4396242.54
79	963136.31	4396242.67
80	963136.96	4396274.53
81	963137.25	4396282.65
82	963138.49	4396301.22
83	963144.95	4396336.29
84	963164.10	4396358.12
85	963171.44	4396364.30
86	963197.81	4396380.95
87	963214.51	4396388.29
88	963222.38	4396390.01
89	963229.53	4396405.23
90	963229.52	4396415.71
91	963229.60	4396417.25
92	963224.60	4396433.31
93	963222.39	4396442.67
94	963217.97	4396467.72
95	963215.33	4396480.98
96	963211.45	4396506.75
97	963208.83	4396532.55
98	963207.33	4396553.36
99	963205.80	4396572.66
100	963204.62	4396592.36
101	963204.03	4396599.99
102	963203.65	4396605.18



103	963203.22	4396610.15
104	963201.61	4396632.62
105	963199.46	4396652.82
106	963196.43	4396671.77
107	963196.35	4396682.36
108	963196.81	4396686.70
109	963198.14	4396690.81
110	963199.85	4396693.69
111	963200.37	4396694.54
112	963211.33	4396713.84
113	963218.14	4396723.72
114	963233.08	4396739.02
115	963245.68	4396744.00
116	963249.05	4396745.96
117	963252.85	4396747.08
118	963253.80	4396746.75
119	963276.12	4396752.13
120	963291.03	4396754.66
121	963309.83	4396755.22
122	963324.68	4396753.74
123	963329.68	4396751.56
124	963338.15	4396750.03
125	963340.08	4396750.28
126	963358.01	4396750.54
127	963362.61	4396751.03
128	963364.26	4396742.15
129	963370.42	4396744.39
130	963367.25	4396752.54
131	963416.22	4396767.48
132	963441.84	4396775.80
133	963446.76	4396773.34
134	963441.63	4396745.06
135	963447.51	4396746.64
136	963449.93	4396757.78
137	963452.55	4396766.44
138	963455.66	4396774.45
139	963460.92	4396793.04
140	963460.35	4396803.15
141	963449.78	4396801.36
1	963451.11	4396796.31

:3У2

Обозначение характерных точек границ	Координаты, м	
	X	Y
<i>1</i>	<i>2</i>	<i>3</i>
142	963240.78	4397235.53
143	963272.33	4397256.49
144	963286.61	4397266.18
145	963302.21	4397278.40
146	963304.91	4397276.45
147	963309.33	4397273.45
148	963322.72	4397287.63
149	963339.57	4397291.91
150	963360.97	4397277.89
151	963375.06	4397290.16
152	963371.58	4397290.51
153	963342.85	4397299.28



154	963339.69	4397300.55
155	963321.85	4397298.14
156	963304.50	4397289.70
157	963298.93	4397285.20
158	963274.08	4397266.32
159	963269.99	4397263.47
160	963240.18	4397243.37
161	963240.52	4397242.68
162	963215.36	4397226.49
163	963211.13	4397223.47
164	963207.72	4397220.81
165	963213.46	4397214.66
166	963217.43	4397205.78
167	963206.47	4397191.36
168	963186.56	4397164.68
169	963174.26	4397145.59
170	963183.37	4397146.32
171	963195.78	4397159.64
172	963226.10	4397197.05
173	963245.52	4397176.27
174	963246.07	4397175.59
175	963250.11	4397171.48
176	963251.78	4397170.45
177	963257.69	4397164.15
178	963267.86	4397153.51
179	963275.98	4397145.03
180	963278.17	4397142.61
181	963287.72	4397132.01
182	963294.06	4397125.60
183	963299.07	4397121.14
184	963305.46	4397113.94
185	963308.34	4397110.89
186	963308.65	4397110.59
187	963309.35	4397110.13
188	963318.86	4397100.29
189	963330.80	4397088.18
190	963339.16	4397079.05
191	963339.83	4397078.32
192	963346.32	4397071.31
193	963350.12	4397067.22
194	963359.64	4397057.16
195	963359.06	4397056.74
196	963362.12	4397053.21
197	963365.51	4397050.12
198	963369.86	4397045.96
199	963373.29	4397042.33
200	963377.06	4397037.43
201	963388.36	4397024.94
202	963390.66	4397021.66
203	963397.18	4397027.23
204	963389.18	4397036.25
205	963371.86	4397054.24
206	963363.05	4397063.19
207	963355.98	4397070.63
208	963351.98	4397075.05
209	963345.43	4397081.98



210	963335.99	4397091.94
211	963325.47	4397102.83
212	963314.44	4397114.52
213	963314.00	4397114.84
214	963300.37	4397129.35
215	963287.70	4397143.12
216	963276.23	4397154.71
217	963266.29	4397164.75
218	963262.53	4397170.60
219	963252.30	4397179.94
220	963249.75	4397181.43
221	963224.67	4397206.30
222	963224.34	4397207.00
223	963220.16	4397216.34
224	963220.46	4397221.35
142	963240.78	4397235.53

:ЗУ3

Обозначение характерных точек границ	Координаты	
	X	Y
1	2	3
225	963138.68	4396274.48
226	963172.86	4396275.76
227	963215.38	4396276.87
228	963220.18	4396277.51
229	963236.45	4396278.28
230	963261.79	4396279.50
231	963261.55	4396283.54
232	963261.36	4396290.58
233	963259.79	4396306.37
234	963256.34	4396306.23
235	963258.24	4396290.53
236	963257.72	4396287.18
237	963255.63	4396285.42
238	963252.60	4396284.32
239	963237.81	4396283.51
240	963227.87	4396283.33
241	963225.06	4396284.89
242	963221.22	4396286.35
243	963221.64	4396296.57
244	963220.03	4396296.76
245	963218.93	4396285.50
246	963211.17	4396282.60
247	963155.89	4396282.75
248	963137.25	4396282.65
249	963136.96	4396274.53
225	963138.68	4396274.48

:ЗУ4

Обозначение характерных точек границ	Координаты	
	X	Y
1	2	3
250	963222.38	4396390.01
251	963226.02	4396390.27
252	963228.59	4396389.64
253	963230.01	4396389.71
254	963242.97	4396388.40



255	963244.30	4396388.24
256	963261.88	4396385.32
257	963264.95	4396384.84
258	963286.20	4396383.30
259	963300.76	4396384.39
260	963311.49	4396387.79
261	963317.66	4396389.52
262	963323.74	4396391.74
263	963325.82	4396393.11
264	963330.07	4396396.81
265	963344.30	4396411.25
266	963392.93	4396499.53
267	963394.74	4396503.05
268	963399.82	4396511.43
269	963401.51	4396514.23
270	963403.82	4396517.94
271	963405.68	4396521.03
272	963408.63	4396525.43
273	963414.59	4396534.93
274	963421.11	4396546.27
275	963422.94	4396549.66
276	963426.26	4396554.96
277	963427.09	4396555.60
278	963429.51	4396559.72
279	963429.72	4396561.31
280	963432.09	4396565.84
281	963440.08	4396579.81
282	963447.04	4396586.17
283	963457.03	4396599.11
284	963448.10	4396606.27
285	963443.14	4396599.49
286	963440.90	4396595.90
287	963441.19	4396595.34
288	963433.70	4396581.92
289	963433.78	4396581.84
290	963423.60	4396564.03
291	963416.33	4396551.49
292	963405.71	4396534.19
293	963396.51	4396519.54
294	963390.35	4396509.69
295	963379.66	4396492.56
296	963378.02	4396489.95
297	963364.06	4396465.15
298	963355.40	4396449.01
299	963343.75	4396427.23
300	963344.17	4396426.90
301	963330.87	4396405.28
302	963330.70	4396405.12
303	963318.58	4396397.25
304	963311.25	4396394.29
305	963307.58	4396392.69
306	963306.40	4396392.13
307	963299.50	4396390.66
308	963294.88	4396389.84
309	963287.32	4396389.56
310	963287.31	4396389.55




311	963265.60	4396391.71
312	963232.03	4396396.50
313	963229.53	4396405.23
250	963222.38	4396390.01
:ЗУ5		
Обозначение характерных точек границ	Координаты	
	X	Y
<i>1</i>	<i>2</i>	<i>3</i>
314	963589.84	4396531.64
315	963593.31	4396546.16
316	963581.88	4396551.51
317	963578.92	4396553.06
318	963577.81	4396553.75
319	963574.37	4396555.83
320	963557.97	4396565.84
321	963555.85	4396567.55
322	963535.20	4396580.04
323	963534.71	4396579.32
324	963513.64	4396593.07
325	963509.53	4396602.82
326	963478.87	4396603.39
327	963457.03	4396599.11
328	963447.04	4396586.17
329	963453.58	4396588.43
330	963456.61	4396587.79
331	963459.48	4396586.32
332	963461.55	4396590.56
333	963463.23	4396592.90
334	963469.03	4396595.15
335	963482.13	4396594.07
336	963482.73	4396594.29
337	963483.11	4396598.10
338	963488.48	4396597.96
339	963492.04	4396597.71
340	963497.38	4396596.59
341	963501.58	4396594.96
342	963519.15	4396584.49
343	963542.86	4396569.30
344	963577.53	4396547.64
345	963580.87	4396545.55
346	963584.05	4396543.33
347	963585.77	4396540.83
348	963587.05	4396535.70
349	963585.85	4396530.42
350	963581.02	4396503.55
351	963580.37	4396501.32
352	963581.74	4396492.40
314	963589.84	4396531.64
:ЗУ6		
Обозначение характерных точек границ	Координаты	
	X	Y
<i>1</i>	<i>2</i>	<i>3</i>
353	963593.31	4396546.16
354	963600.65	4396559.50
355	963603.89	4396566.25



356	963606.81	4396571.59
357	963609.20	4396580.43
358	963606.97	4396592.75
359	963604.21	4396599.07
360	963603.56	4396600.56
361	963602.28	4396602.20
362	963586.28	4396613.94
363	963574.80	4396621.62
364	963564.64	4396628.01
365	963555.49	4396633.21
366	963541.50	4396641.15
367	963534.98	4396630.69
368	963526.57	4396620.16
369	963519.69	4396612.17
370	963515.79	4396607.61
371	963509.53	4396602.82
372	963513.64	4396593.07
373	963525.30	4396609.05
374	963527.77	4396609.63
375	963529.25	4396611.87
376	963529.21	4396612.42
377	963536.78	4396624.32
378	963539.26	4396626.93
379	963543.08	4396628.62
380	963547.07	4396629.78
381	963549.53	4396629.64
382	963553.92	4396627.68
383	963557.22	4396626.03
384	963561.21	4396623.64
385	963561.58	4396624.28
386	963580.57	4396612.27
387	963596.88	4396600.55
388	963598.91	4396599.08
389	963602.82	4396591.24
390	963604.55	4396581.90
391	963603.09	4396574.90
392	963599.03	4396567.71
393	963594.66	4396559.17
394	963589.24	4396552.87
395	963586.50	4396550.68
396	963581.88	4396551.51
353	963593.31	4396546.16

:ЗУ7


Обозначение характерных точек границ	Координаты	
	X	Y
1	2	3
397	963347.96	4396554.40
398	963356.48	4396565.08
399	963371.06	4396581.62
400	963371.08	4396581.62
401	963372.74	4396584.14
402	963376.86	4396590.00
403	963380.34	4396594.87
404	963380.52	4396594.99
405	963395.90	4396612.70
406	963407.74	4396628.76



407	963416.81	4396640.57
408	963418.81	4396642.00
409	963420.52	4396642.56
410	963423.91	4396642.28
411	963428.30	4396640.59
412	963430.38	4396639.41
413	963433.49	4396644.02
414	963429.57	4396644.80
415	963416.74	4396651.24
416	963415.06	4396646.81
417	963410.69	4396641.41
418	963397.77	4396625.26
419	963385.03	4396609.76
420	963382.31	4396606.57
421	963373.68	4396596.06
422	963372.72	4396594.81
423	963365.64	4396585.36
424	963356.58	4396574.34
425	963345.46	4396560.44
426	963335.19	4396548.76
427	963321.20	4396531.10
428	963312.68	4396520.72
429	963308.02	4396515.46
430	963304.37	4396511.51
431	963297.54	4396505.58
432	963295.06	4396503.52
433	963292.20	4396502.46
434	963287.80	4396500.06
435	963282.86	4396499.98
436	963279.06	4396496.60
437	963265.98	4396489.89
438	963264.31	4396487.93
439	963255.01	4396481.95
440	963245.58	4396462.97
441	963234.84	4396443.43
442	963229.74	4396434.37
443	963224.60	4396433.31
444	963229.60	4396417.25
445	963231.98	4396424.89
446	963240.35	4396437.36
447	963243.84	4396444.46
448	963246.77	4396450.20
449	963254.58	4396466.05
450	963260.24	4396475.64
451	963269.36	4396483.69
452	963278.39	4396489.15
453	963281.82	4396491.17
454	963290.45	4396489.97
455	963306.21	4396502.54
456	963312.00	4396507.24
457	963314.82	4396509.36
458	963319.29	4396515.10
459	963321.96	4396517.86
460	963324.42	4396521.10
461	963328.24	4396525.84
462	963333.67	4396533.74



463	963338.04	4396540.04
464	963342.36	4396546.71
465	963342.62	4396547.29
397	963347.96	4396554.40
:ЗУ8		
Обозначение характерных точек границ	Координаты	
	X	Y
1	2	3
466	963335.19	4396548.76
467	963345.46	4396560.44
468	963341.58	4396560.35
469	963324.16	4396580.94
470	963304.11	4396604.05
471	963298.70	4396610.50
472	963284.96	4396626.30
473	963280.03	4396631.41
474	963277.31	4396634.09
475	963274.15	4396633.88
476	963269.86	4396638.95
477	963263.41	4396647.69
478	963263.00	4396650.87
479	963263.05	4396654.67
480	963259.87	4396671.59
481	963257.98	4396674.31
482	963256.53	4396677.19
483	963255.90	4396679.52
484	963254.38	4396679.04
485	963252.53	4396684.93
486	963254.05	4396685.40
487	963253.73	4396686.41
488	963252.52	4396686.03
489	963251.84	4396688.32
490	963253.02	4396688.70
491	963252.60	4396690.08
492	963252.80	4396698.34
493	963246.22	4396698.10
494	963246.53	4396694.49
495	963246.89	4396694.48
496	963246.90	4396693.82
497	963247.17	4396686.59
498	963252.46	4396671.29
499	963253.24	4396671.31
500	963256.41	4396656.72
501	963258.72	4396644.21
502	963256.85	4396637.92
503	963259.13	4396620.23
504	963267.28	4396620.91
505	963270.30	4396621.48
506	963272.67	4396622.96
507	963276.83	4396626.56
508	963282.87	4396619.97
509	963270.38	4396608.51
510	963273.52	4396605.34
511	963286.17	4396616.32
512	963292.23	4396608.70
513	963297.66	4396602.76




514	963309.81	4396587.25
515	963297.57	4396576.05
516	963284.92	4396563.56
517	963287.61	4396561.00
518	963293.04	4396566.43
519	963307.50	4396580.47
520	963315.75	4396573.46
521	963317.90	4396572.06
522	963319.87	4396574.11
523	963334.69	4396556.39
466	963335.19	4396548.76

:ЗУ9

Обозначение характерных точек границ	Координаты	
	X	Y
<i>1</i>	<i>2</i>	<i>3</i>
524	963298.70	4396610.50
525	963304.11	4396604.05
526	963316.05	4396617.64
527	963317.63	4396616.37
528	963317.51	4396619.43
529	963327.73	4396631.17
530	963341.05	4396646.13
531	963351.51	4396658.69
532	963356.66	4396665.54
533	963367.31	4396677.43
534	963362.01	4396680.42
535	963348.66	4396664.85
536	963336.94	4396651.28
537	963324.98	4396635.96
538	963312.85	4396624.02
524	963298.70	4396610.50

:ЗУ10

Обозначение характерных точек границ	Координаты	
	X	Y
<i>1</i>	<i>2</i>	<i>3</i>
539	963338.15	4396750.03
540	963329.68	4396751.56
541	963330.11	4396744.54
542	963327.99	4396735.09
543	963324.61	4396727.84
544	963318.81	4396719.73
545	963315.27	4396715.68
546	963303.75	4396702.23
547	963297.42	4396695.59
548	963296.97	4396695.58
549	963275.88	4396675.29
550	963268.13	4396667.83
551	963268.33	4396667.50
552	963265.11	4396667.81
553	963262.24	4396668.88
554	963259.87	4396671.59
555	963263.05	4396654.67
556	963269.05	4396662.21
557	963272.81	4396666.20
558	963281.64	4396674.30



559	963282.46	4396673.87
560	963291.31	4396683.24
561	963293.56	4396685.33
562	963293.96	4396685.33
563	963302.42	4396693.93
564	963302.60	4396694.82
565	963307.14	4396700.00
566	963307.15	4396699.83
567	963313.19	4396706.50
568	963316.37	4396710.10
569	963320.23	4396714.52
570	963327.75	4396724.21
571	963331.09	4396730.10
572	963333.83	4396737.19
573	963336.87	4396746.65
539	963338.15	4396750.03

:ЗУ11

Обозначение характерных точек границ	Координаты	
	X	Y
1	2	3
574	963056.33	4396498.37
575	963045.94	4396499.79
576	963047.05	4396496.36
577	963046.73	4396493.40
578	963037.45	4396485.05
579	963032.95	4396485.70
580	963032.53	4396481.69
581	963045.83	4396459.71
582	963048.40	4396456.08
583	963055.37	4396441.79
584	963062.67	4396426.08
585	963066.12	4396418.61
586	963067.51	4396419.56
587	963080.10	4396390.76
588	963078.29	4396388.99
589	963085.31	4396380.01
590	963088.89	4396375.76
591	963080.02	4396365.81
592	963085.90	4396360.12
593	963099.45	4396375.93
594	963089.74	4396388.02
595	963075.68	4396421.11
596	963093.89	4396461.71
597	963089.36	4396464.13
598	963085.85	4396456.69
599	963084.13	4396453.59
600	963077.23	4396437.72
601	963072.15	4396426.67
602	963068.73	4396427.09
603	963054.15	4396454.47
604	963046.54	4396470.48
605	963045.34	4396474.84
606	963044.74	4396480.36
607	963045.11	4396482.80
574	963056.33	4396498.37

:ЗУ12



Обозначение характерных точек границ	Координаты	
	X	Y
1	2	3
608	963056.33	4396498.37
609	963072.09	4396505.74
610	963090.92	4396514.78
611	963091.25	4396515.37
612	963095.67	4396513.37
613	963103.85	4396528.31
614	963107.80	4396536.30
615	963118.04	4396573.21
616	963121.67	4396587.40
617	963130.27	4396617.22
618	963133.62	4396623.20
619	963135.55	4396624.93
620	963137.44	4396625.04
621	963138.89	4396629.28
622	963140.75	4396634.13
623	963143.44	4396637.26
624	963143.44	4396637.66
625	963158.55	4396662.22
626	963160.97	4396664.76
627	963165.63	4396669.22
628	963169.72	4396671.77
629	963184.85	4396675.94
630	963194.96	4396700.89
631	963193.64	4396702.13
632	963189.99	4396697.10
633	963177.49	4396688.26
634	963170.05	4396679.13
635	963157.68	4396667.99
636	963150.63	4396660.66
637	963147.85	4396657.14
638	963147.16	4396657.64
639	963137.25	4396641.94
640	963129.16	4396627.97
641	963128.47	4396626.77
642	963121.12	4396604.97
643	963116.36	4396587.95
644	963102.68	4396538.30
645	963100.35	4396533.57
646	963096.49	4396527.87
647	963092.83	4396526.38
648	963091.06	4396523.94
649	963086.97	4396520.24
650	963086.36	4396518.27
651	963080.27	4396515.26
652	963077.43	4396514.69
653	963073.30	4396513.37
654	963064.62	4396508.87
655	963054.13	4396504.12
656	963050.86	4396505.55
657	963046.68	4396508.34
658	963035.30	4396525.28
659	963033.63	4396526.96
660	963031.02	4396531.21



661	963030.04	4396532.95
662	963028.42	4396537.89
663	963022.61	4396549.45
664	963015.86	4396557.49
665	963014.55	4396559.05
666	963006.98	4396572.02
667	963006.01	4396572.22
668	963002.29	4396581.45
669	963002.04	4396582.06
670	963000.39	4396588.80
671	963000.50	4396597.67
672	963002.14	4396603.01
673	962990.29	4396597.42
674	963001.36	4396569.27
675	963006.04	4396561.08
676	963007.84	4396558.58
677	963010.08	4396554.92
678	963009.62	4396553.60
679	963012.76	4396548.95
680	963012.61	4396548.86
681	963014.99	4396545.09
682	963017.99	4396540.34
683	963027.70	4396525.38
684	963045.94	4396499.79
608	963056.33	4396498.37

:ЗУ13

Обозначение характерных точек границ	Координаты	
	X	Y
	1	2
685	2	3
686	963172.16	4396688.88
687	963161.68	4396699.97
688	963137.57	4396731.32
689	963132.54	4396736.46
690	963121.97	4396745.76
691	963116.31	4396743.86
692	963112.00	4396745.17
693	963109.79	4396741.80
694	963102.99	4396738.66
695	963099.97	4396735.70
696	963096.86	4396731.97
697	963087.47	4396717.58
698	963078.19	4396702.59
699	963077.67	4396702.93
700	963058.81	4396675.35
701	963034.69	4396645.89
702	963023.30	4396631.68
703	963013.58	4396620.76
704	963001.75	4396610.09
705	962999.21	4396608.28
706	962994.54	4396605.44
707	962980.73	4396599.64
708	962970.19	4396596.28
709	962966.38	4396595.08
710	962958.04	4396581.35
711	962955.37	4396578.19
	962952.45	4396575.32



712	962944.34	4396569.49
713	962927.29	4396560.01
714	962923.15	4396559.75
715	962891.14	4396539.08
716	962895.18	4396530.74
717	962905.52	4396538.22
718	962927.11	4396553.85
719	962946.45	4396564.30
720	962962.09	4396574.74
721	962971.10	4396585.09
722	962982.74	4396594.51
723	962990.29	4396597.42
724	963002.14	4396603.01
725	963015.88	4396617.37
726	963028.14	4396630.19
727	963033.69	4396637.14
728	963043.83	4396649.55
729	963053.59	4396660.81
730	963070.48	4396682.93
731	963079.67	4396696.49
732	963079.12	4396697.35
733	963082.82	4396702.73
734	963086.60	4396708.64
735	963093.10	4396718.99
736	963095.61	4396722.48
737	963098.11	4396725.99
738	963102.38	4396730.90
739	963105.38	4396734.28
740	963107.76	4396735.66
741	963111.36	4396737.04
742	963113.70	4396737.52
743	963116.92	4396737.72
744	963118.64	4396737.80
745	963121.32	4396737.00
746	963123.64	4396735.76
747	963126.72	4396732.64
748	963138.36	4396719.16
749	963170.05	4396679.13
750	963177.49	4396688.26
685	963172.16	4396688.88

:ЗУ14

Обозначение характерных точек границ	Координаты	
	X	Y
<i>1</i>	<i>2</i>	<i>3</i>
751	963088.40	4396910.52
752	963065.10	4396907.64
753	963047.85	4396904.17
754	963048.47	4396900.31
755	963066.22	4396903.09
756	963088.63	4396906.23
757	963115.42	4396907.48
751	963088.40	4396910.52

:ЗУ15

Обозначение характерных точек границ	Координаты	
	X	Y



1	2	3
758	962891.22	4396632.22
759	962893.50	4396624.57
760	962905.01	4396626.84
761	962919.06	4396628.90
762	962934.59	4396632.47
763	962951.72	4396597.28
764	962955.73	4396588.76
765	962957.48	4396583.76
766	962958.04	4396581.35
767	962966.38	4396595.08
768	962961.61	4396598.35
769	962954.94	4396607.11
770	962948.61	4396621.50
771	962942.57	4396638.41
772	962940.65	4396653.59
773	962939.02	4396659.45
774	962935.04	4396673.78
775	962942.05	4396685.36
776	962955.37	4396705.07
777	962972.58	4396729.14
778	962979.24	4396727.31
779	962982.37	4396740.73
780	962985.10	4396752.69
781	962982.07	4396753.30
782	962976.87	4396754.92
783	962966.81	4396730.64
784	962939.37	4396691.59
785	962933.33	4396684.43
786	962925.18	4396680.91
787	962933.79	4396651.97
788	962934.94	4396642.08
789	962920.83	4396636.99
790	962914.10	4396635.06
791	962893.21	4396632.51
758	962891.22	4396632.22

:3У16

Обозначение характерных точек границ	Координаты	
	X	Y
	1	2
792	962803.36	4396642.79
793	962807.65	4396661.37
794	962810.24	4396668.59
795	962819.29	4396695.58
796	962824.26	4396709.82
797	962828.94	4396724.04
798	962834.52	4396741.15
800	962835.71	4396743.26
801	962841.41	4396758.92
802	962837.03	4396763.99
803	962839.88	4396781.96
804	962843.96	4396786.47
805	962850.83	4396793.26
806	962857.77	4396798.60
807	962881.41	4396816.03




808	962881.01	4396816.45
809	962897.60	4396830.16
810	962905.39	4396835.93
811	962913.04	4396841.93
812	962930.25	4396853.82
813	962937.30	4396860.45
814	962945.72	4396867.37
815	962947.95	4396869.02
816	962951.47	4396871.69
817	962964.28	4396881.57
818	962975.79	4396864.60
819	962973.85	4396863.13
820	962977.16	4396858.63
821	962973.88	4396839.02
822	962971.77	4396840.55
823	962968.21	4396836.49
824	962965.06	4396833.03
825	962965.40	4396809.54
826	962971.52	4396808.52
827	962974.09	4396792.86
828	962979.47	4396793.87
829	962979.27	4396798.30
830	962977.98	4396804.05
831	962976.56	4396814.12
832	962971.75	4396814.76
833	962972.32	4396831.11
834	962977.78	4396829.87
835	962978.28	4396834.66
836	962978.71	4396837.97
837	962979.98	4396848.34
838	962985.44	4396846.69
839	962990.61	4396866.22
840	962978.96	4396869.09
841	962967.25	4396885.23
842	962966.09	4396887.01
843	962960.95	4396893.57
844	962956.91	4396885.57
845	962941.28	4396872.23
846	962925.17	4396860.20
847	962909.68	4396848.17
848	962895.26	4396835.80
849	962864.81	4396810.14
850	962846.80	4396797.86
851	962832.09	4396783.74
852	962824.81	4396777.96
853	962830.12	4396771.19
854	962831.92	4396752.69
855	962824.16	4396729.50
856	962798.58	4396659.95
857	962796.11	4396650.82
792	962803.36	4396642.79
:ЗУ17		
Обозначение характерных точек границ	Координаты	
	X	Y
I	2	3
858	963388.36	4397024.94



859	963383.62	4397021.60
860	963346.85	4397006.68
861	963338.96	4397005.87
862	963336.16	4397013.35
863	963333.68	4397011.68
864	963329.00	4397010.41
865	963327.15	4397010.68
866	963320.48	4397013.22
867	963311.14	4397009.33
868	963300.16	4397003.84
869	963294.11	4397003.90
870	963262.14	4397032.21
871	963261.78	4397031.99
872	963259.91	4397034.02
873	963244.49	4397047.76
874	963241.64	4397050.45
875	963237.29	4397054.72
876	963214.42	4397076.44
877	963209.61	4397083.52
878	963210.99	4397092.29
879	963213.64	4397109.48
880	963206.43	4397110.34
881	963200.47	4397108.73
882	963194.90	4397107.67
883	963201.76	4397087.42
884	963200.88	4397086.92
885	963201.13	4397086.67
886	963204.49	4397082.10
887	963213.13	4397071.45
888	963222.09	4397059.24
889	963225.81	4397055.67
890	963239.64	4397043.07
891	963256.05	4397028.38
892	963257.26	4397029.78
893	963277.40	4397011.58
894	963275.72	4397008.87
895	963276.72	4397000.39
896	963281.88	4396998.88
897	963307.40	4396998.37
898	963314.81	4396999.45
899	963326.50	4397001.68
900	963327.08	4396998.35
901	963334.48	4397000.01
902	963341.32	4396999.23
903	963344.22	4396996.12
904	963369.83	4397003.87
905	963390.66	4397021.66
858	963388.36	4397024.94

:ЗУ18


Обозначение характерных точек границ	Координаты	
	X	Y
I	2	3
905	963351.98	4397075.05
906	963351.18	4397080.77
907	963372.34	4397105.92
908	963379.92	4397112.45



909	963389.92	4397123.07
910	963396.25	4397129.72
911	963399.91	4397132.01
912	963401.75	4397131.26
913	963403.78	4397130.16
914	963411.53	4397122.43
915	963416.16	4397126.55
916	963423.45	4397133.11
917	963419.57	4397136.77
918	963413.18	4397131.33
919	963409.51	4397132.25
920	963404.85	4397134.72
921	963398.38	4397139.91
922	963391.39	4397132.16
923	963388.61	4397128.97
924	963376.75	4397115.46
925	963347.89	4397084.37
926	963345.43	4397081.98
905	963351.98	4397075.05

3У19

Обозначение характерных точек границ	Координаты	
	X	Y
1	2	3
927	963262.53	4397170.60
928	963262.31	4397176.58
929	963264.62	4397182.66
930	963281.91	4397205.15
931	963290.04	4397213.75
932	963293.07	4397215.72
933	963301.26	4397217.94
934	963303.63	4397216.96
935	963306.29	4397215.30
936	963319.47	4397202.26
937	963341.27	4397179.87
938	963345.79	4397175.43
939	963364.61	4397156.55
940	963365.20	4397155.97
941	963368.29	4397152.81
942	963377.93	4397143.40
943	963384.85	4397151.36
944	963381.56	4397154.40
945	963377.47	4397158.15
946	963374.65	4397160.74
947	963357.67	4397175.93
948	963361.83	4397180.34
949	963358.63	4397183.52
950	963353.72	4397178.93
951	963335.93	4397193.27
952	963321.41	4397209.18
953	963300.82	4397231.02
954	963297.29	4397228.57
955	963293.02	4397225.58
956	963288.44	4397221.41
957	963281.52	4397213.78
958	963278.35	4397209.35
959	963258.94	4397183.79



960	963257.15	4397181.37
961	963256.36	4397180.55
962	963252.30	4397179.94
927	963262.53	4397170.60

:ЗУ20		
Обозначение характерных точек границ	Координаты	
	X	Y
	1	2
963	963243.84	4396444.46
964	963257.71	4396445.44
965	963270.00	4396440.54
966	963269.60	4396438.79
967	963275.47	4396436.16
968	963279.63	4396432.45
969	963290.43	4396421.39
970	963290.28	4396423.14
971	963291.74	4396425.52
972	963303.88	4396419.58
973	963303.71	4396426.92
974	963302.23	4396429.14
975	963279.78	4396442.08
976	963272.49	4396445.48
977	963259.97	4396450.47
978	963246.77	4396450.20
963	963243.84	4396444.46

:ЗУ21		
Обозначение характерных точек границ	Координаты	
	X	Y
	1	2
979	963272.05	4396758.27
980	963273.69	4396810.67
981	963270.84	4396810.83
982	963271.32	4396818.90
983	963274.26	4396827.97
984	963269.84	4396829.65
985	963269.21	4396824.96
986	963267.48	4396820.25
987	963266.11	4396817.96
988	963266.79	4396782.89
989	963267.45	4396757.49
979	963272.05	4396758.27

:ЗУ22		
Обозначение характерных точек границ	Координаты	
	X	Y
	1	2
990	963133.59	4396847.16
991	963133.76	4396852.70
992	963131.85	4396851.17
993	963112.37	4396851.46
994	963074.59	4396852.04
995	963075.73	4396847.88
990	963133.59	4396847.16

:ЗУ23	
Обозначение	Координаты



характерных точек границ	X	Y
1	2	3
996	963126.16	4396887.07
997	963124.86	4396891.06
998	963100.29	4396890.16
999	963079.43	4396889.09
1000	963079.71	4396885.41
1001	963102.22	4396886.42
996	963126.16	4396887.07

:3У24

Обозначение характерных точек границ	Координаты	
	X	Y
1	2	3
1002	962961.36	4396471.76
1003	962964.46	4396467.29
1004	962965.82	4396468.39
1005	962988.13	4396486.52
1006	962984.28	4396490.88
1007	962975.49	4396483.29
1002	962961.36	4396471.76

:3У25

Обозначение характерных точек границ	Координаты	
	X	Y
1	2	3
1008	962810.24	4396668.59
1009	962807.65	4396661.37
1010	962818.49	4396647.39
1011	962830.25	4396635.09
1012	962833.02	4396631.02
1013	962836.35	4396633.23
1014	962833.36	4396637.62
1015	962821.78	4396650.48
1016	962819.84	4396655.26
1017	962814.97	4396661.59
1018	962812.15	4396665.40
1019	962811.73	4396667.12
1008	962810.24	4396668.59

:3У26

Обозначение характерных точек границ	Координаты	
	X	Y
1	2	3
1020	962838.33	4396745.35
1021	962841.22	4396745.72
1022	962865.02	4396737.61
1023	962876.42	4396731.66
1024	962880.21	4396728.21
1025	962884.73	4396724.44
1026	962889.01	4396720.09
1027	962889.29	4396716.13
1028	962887.11	4396712.00
1029	962890.00	4396709.80
1030	962890.84	4396710.22
1031	962898.65	4396718.20



1032	962897.24	4396726.58
1033	962896.89	4396726.86
1034	962894.68	4396727.89
1035	962888.58	4396731.63
1036	962884.43	4396734.29
1037	962881.51	4396735.48
1038	962878.64	4396737.06
1039	962859.93	4396746.52
1040	962852.14	4396754.25
1041	962848.89	4396751.12
1042	962841.41	4396758.92
1043	962835.71	4396743.26
1020	962838.33	4396745.35

:ЗУ27

Обозначение характерных точек границ	Координаты	
	X	Y
	1	2
1044	963228.59	4396389.64
1045	963226.02	4396390.27
1046	963229.87	4396362.15
1047	963230.03	4396360.88
1048	963232.69	4396361.34
1044	963228.59	4396389.64

:ЗУ28

Обозначение характерных точек границ	Координаты	
	X	Y
	1	2
1049	963244.30	4396388.24
1050	963242.97	4396388.40
1051	963242.39	4396363.96
1052	963242.48	4396355.36
1053	963243.09	4396351.26
1054	963243.37	4396340.76
1055	963243.66	4396331.80
1056	963245.66	4396331.96
1057	963244.77	4396337.38
1058	963244.68	4396343.19
1059	963244.51	4396351.01
1060	963244.02	4396360.81
1049	963244.30	4396388.24

:ЗУ29

Обозначение характерных точек границ	Координаты	
	X	Y
	1	2
1061	963254.58	4396466.05
1062	963246.77	4396450.20
1063	963259.97	4396450.47
1064	963272.49	4396445.48
1065	963279.78	4396442.08
1066	963288.78	4396451.83
1067	963293.30	4396448.55
1068	963307.01	4396448.83
1069	963310.65	4396449.28
1070	963317.79	4396460.95



1071	963297.46	4396475.49
1072	963280.41	4396449.87
1061	963254.58	4396466.05

:ЗУ30

Обозначение характерных точек границ	Координаты	
	X	Y
	2	3
1		
1073	963422.96	4396688.40
1074	963432.14	4396718.60
1075	963438.09	4396744.10
1076	963431.37	4396742.29
1077	963416.52	4396739.07
1078	963388.27	4396728.90
1079	963376.59	4396706.07
1080	963384.11	4396702.32
1081	963374.75	4396688.45
1082	963375.17	4396688.18
1083	963401.77	4396662.98
1084	963403.04	4396660.18
1085	963409.45	4396654.85
1086	963407.87	4396652.81
1087	963415.06	4396646.81
1088	963416.74	4396651.24
1089	963418.55	4396657.61
1073	963422.96	4396688.40

:ЗУ31

Обозначение характерных точек границ	Координаты	
	X	Y
	2	3
1		
1090	963464.16	4396795.32
1091	963488.39	4396788.69
1092	963492.09	4396815.31
1090	963464.16	4396795.32

:ЗУ32

Обозначение характерных точек границ	Координаты	
	X	Y
	2	3
1		
1093	963268.14	4397090.57
1094	963262.62	4397074.19
1095	963264.81	4397073.38
1096	963267.15	4397072.56
1097	963268.36	4397071.90
1098	963273.89	4397077.48
1099	963278.89	4397081.53
1093	963268.14	4397090.57

:ЗУ33

Обозначение характерных точек границ	Координаты	
	X	Y
	2	3
1		
1100	963246.42	4397109.59
1101	963232.86	4397121.25
1102	963229.28	4397117.54
1103	963230.51	4397116.11



1104	963228.58	4397114.66
1105	963225.21	4397113.70
1100	963246.42	4397109.59

:ЗУ34

Обозначение характерных точек границ	Координаты	
	X	Y
	2	3
1		
1106	963240.78	4397235.53
1107	963220.46	4397221.35
1108	963220.16	4397216.34
1109	963224.34	4397207.00
1110	963240.74	4397226.09
1111	963242.44	4397227.84
1112	963251.28	4397230.64
1113	963249.42	4397232.20
1106	963240.78	4397235.53

:ЗУ35

Обозначение характерных точек границ	Координаты	
	X	Y
	2	3
1		
1114	963175.34	4396401.17
1115	963167.34	4396427.19
1116	963178.07	4396430.25
1117	963175.21	4396439.31
1118	963173.48	4396439.20
1119	963166.65	4396445.34
1120	963161.79	4396468.25
1121	963159.64	4396488.98
1122	963165.62	4396489.65
1123	963166.71	4396489.80
1124	963171.08	4396490.40
1125	963169.24	4396518.85
1126	963165.99	4396536.92
1127	963165.45	4396540.52
1128	963159.28	4396539.17
1129	963158.82	4396541.73
1130	963155.12	4396559.11
1131	963148.15	4396559.74
1132	963142.54	4396534.27
1133	963132.99	4396536.52
1134	963128.17	4396519.85
1135	963138.40	4396516.48
1136	963132.02	4396496.29
1137	963114.07	4396451.70
1138	963089.74	4396388.02
1139	963099.45	4396375.93
1140	963085.90	4396360.12
1141	963089.92	4396356.23
1142	963090.01	4396354.11
1143	963091.30	4396330.98
1144	963099.77	4396330.11
1145	963103.20	4396351.87
1146	963097.83	4396353.77
1147	963104.48	4396372.83
1148	963108.23	4396380.13




1149	963118.27	4396386.08
1150	963118.19	4396394.77
1151	963114.49	4396396.96
1152	963125.42	4396413.99
1153	963151.54	4396414.13
1154	963151.37	4396408.82
1155	963154.24	4396408.71
1156	963164.22	4396406.56
1114	963175.34	4396401.17

:ЗУ36


Обозначение характерных точек границ	Координаты	
	X	Y
	1	2
1157	963077.85	4396558.36
1158	963068.56	4396554.96
1159	963063.34	4396537.66
1160	963064.95	4396533.05
1161	963071.28	4396532.24
1162	963077.98	4396534.08
1163	963076.01	4396540.00
1164	963078.02	4396540.73
1165	963081.01	4396542.77
1166	963082.87	4396545.90
1167	963084.29	4396549.35
1168	963084.20	4396553.98
1169	963076.90	4396553.20
1157	963077.85	4396558.36

:ЗУ37

Обозначение характерных точек границ	Координаты	
	X	Y
	1	2
1170	963081.67	4396579.10
1171	963084.78	4396595.97
1172	963084.51	4396596.03
1173	963078.92	4396597.38
1174	963086.34	4396616.04
1175	963077.97	4396619.64
1176	963085.68	4396645.21
1177	963078.80	4396646.41
1178	963078.33	4396646.49
1179	963072.04	4396637.08
1180	963065.62	4396641.51
1181	963059.99	4396634.67
1182	963057.57	4396632.51
1183	963050.45	4396623.75
1184	963045.02	4396617.05
1185	963026.58	4396601.02
1186	963025.74	4396600.49
1187	963029.42	4396594.07
1188	963035.31	4396586.12
1189	963036.06	4396585.55
1190	963041.68	4396588.60
1191	963043.71	4396590.72
1192	963051.49	4396594.62
1193	963059.12	4396579.49



1194	963063.79	4396570.22
1170	963081.67	4396579.10
:ЗУЗ8		
Обозначение характерных точек границ	Координаты	
	X	Y
<i>1</i>	<i>2</i>	<i>3</i>
1195	962990.61	4396866.22
1196	963029.65	4396855.99
1197	963024.53	4396834.40
1198	963045.88	4396828.29
1199	963041.39	4396810.48
1200	963026.43	4396814.73
1201	963020.70	4396791.60
1202	963016.88	4396791.65
1203	963016.91	4396788.72
1204	963015.13	4396765.91
1205	963018.19	4396752.57
1206	963017.35	4396745.05
1207	963025.27	4396743.49
1208	963020.37	4396718.15
1209	962985.60	4396723.90
1210	963008.77	4396709.19
1211	962990.96	4396681.87
1212	962985.34	4396685.41
1213	962967.63	4396649.90
1214	962980.29	4396653.32
1215	962985.98	4396639.71
1216	963006.72	4396646.74
1217	962993.04	4396658.45
1218	963003.44	4396671.51
1219	963024.54	4396699.00
1220	963032.08	4396693.98
1221	963047.21	4396718.45
1222	963039.63	4396721.92
1223	963034.80	4396724.33
1224	963044.28	4396744.38
1225	963056.77	4396738.36
1226	963054.30	4396732.27
1227	963063.55	4396728.27
1228	963068.85	4396742.23
1229	963070.11	4396744.63
1230	963068.29	4396745.46
1231	963067.96	4396745.62
1232	963071.86	4396758.41
1233	963070.30	4396759.13
1234	963072.50	4396767.31
1235	963072.85	4396767.92
1236	963075.10	4396771.19
1237	963078.31	4396770.95
1238	963079.14	4396776.20
1239	963082.25	4396780.82
1240	963079.54	4396781.66
1241	963083.35	4396798.32
1242	963087.29	4396797.63
1243	963086.53	4396800.84
1244	963086.93	4396803.94



1245	963085.83	4396810.98
1246	963082.66	4396812.42
1247	963083.02	4396816.83
1248	963084.65	4396820.10
1249	963083.73	4396825.81
1250	963079.45	4396830.99
1251	963082.06	4396833.01
1252	963082.43	4396834.06
1253	963075.73	4396847.88
1254	963074.59	4396852.04
1255	963064.29	4396852.89
1256	963063.94	4396868.03
1257	963078.75	4396868.48
1258	963080.41	4396868.53
1259	963079.71	4396885.41
1260	963039.96	4396879.66
1261	963037.32	4396898.67
1262	963021.79	4396896.40
1263	963018.74	4396926.50
1264	963009.35	4396919.52
1265	963009.96	4396915.02
1266	963012.52	4396897.24
1267	963000.59	4396894.33
1268	962987.80	4396890.93
1269	962971.20	4396887.83
1270	962967.25	4396885.23
1271	962978.96	4396869.09
1195	962990.61	4396866.22

:ЗУ39

Обозначение характерных точек границ	Координаты	
	X	Y
	1	2
1272	962942.57	4396660.74
1273	962942.05	4396685.36
1274	962935.04	4396673.78
1275	962939.02	4396659.45
1272	962942.57	4396660.74

:ЗУ40

Обозначение характерных точек границ	Координаты	
	X	Y
	1	2
1276	962964.58	4396758.78
1277	962968.59	4396772.89
1278	962973.17	4396772.38
1279	962974.09	4396792.86
1280	962971.52	4396808.52
1281	962965.40	4396809.54
1282	962965.06	4396833.03
1283	962961.07	4396829.73
1284	962953.87	4396827.04
1285	962941.19	4396814.97
1286	962922.13	4396796.60
1287	962919.14	4396800.59
1288	962907.28	4396789.00
1289	962911.34	4396784.91



1290	962905.71	4396776.25
1291	962914.23	4396770.96
1292	962918.71	4396768.35
1293	962930.68	4396785.60
1294	962960.02	4396768.77
1295	962956.71	4396761.26
1276	962964.58	4396758.78

:ЗУ41

Обозначение характерных точек границ	Координаты	
	X	Y
	1	2
1296	962807.65	4396661.37
1297	962803.36	4396642.79
1298	962816.37	4396623.71
1299	962822.09	4396628.47
1300	962830.25	4396635.09
1301	962818.49	4396647.39
1296	962807.65	4396661.37

:ЗУ42

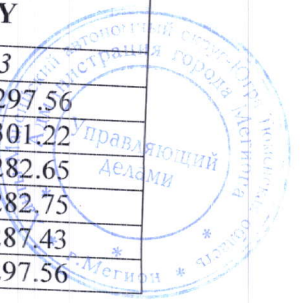
Обозначение характерных точек границ	Координаты	
	X	Y
	1	2
1302	963210.68	4396349.85
1303	963197.69	4396344.45
1304	963202.41	4396327.20
1305	963204.83	4396327.65
1306	963212.66	4396329.15
1307	963209.12	4396338.24
1308	963208.62	4396339.56
1309	963213.89	4396341.66
1310	963211.55	4396347.60
1302	963210.68	4396349.85

:ЗУ43

Обозначение характерных точек границ	Координаты	
	X	Y
	1	2
1311	963431.43	4396476.63
1312	963405.60	4396491.38
1313	963392.93	4396499.53
1314	963344.30	4396411.25
1315	963360.92	4396392.18
1316	963373.60	4396365.95
1311	963431.43	4396476.63

:ЗУ44

Обозначение характерных точек границ	Координаты	
	X	Y
	1	2
1317	963156.89	4396297.56
1318	963138.49	4396301.22
1319	963137.25	4396282.65
1320	963155.89	4396282.75
1321	963156.16	4396287.43
1317	963156.89	4396297.56



Обозначение характерных точек границ	:ЗУ45	
	Координаты	
	X	Y
1	2	3
1322	963335.19	4396389.44
1323	963330.07	4396396.81
1324	963325.82	4396393.11
1325	963329.91	4396386.07
1322	963335.19	4396389.44

Обозначение характерных точек границ	:ЗУ46	
	Координаты	
	X	Y
1	2	3
1326	963630.02	4396505.97
1327	963634.49	4396533.03
1328	963622.55	4396536.08
1329	963617.86	4396541.45
1330	963615.24	4396544.45
1331	963604.87	4396555.67
1332	963600.65	4396559.50
1333	963593.31	4396546.16
1334	963589.84	4396531.64
1335	963595.39	4396530.69
1336	963592.96	4396517.14
1337	963594.13	4396516.97
1338	963610.57	4396512.72
1339	963625.23	4396506.54
1326	963630.02	4396505.97

Обозначение характерных точек границ	:ЗУ47	
	Координаты	
	X	Y
1	2	3
1340	963637.50	4396551.23
1341	963634.95	4396552.58
1342	963616.88	4396565.01
1343	963610.39	4396569.52
1344	963606.81	4396571.59
1345	963603.89	4396566.25
1346	963600.65	4396559.50
1347	963604.87	4396555.67
1348	963615.24	4396544.45
1349	963617.86	4396541.45
1350	963622.55	4396536.08
1351	963634.49	4396533.03
1340	963637.50	4396551.23

Обозначение характерных точек границ	:ЗУ48	
	Координаты	
	X	Y
1	2	3
1352	963606.81	4396571.59
1353	963610.39	4396569.52*
1354	963616.88	4396565.01*
1355	963634.95	4396552.58



1356	963637.50	4396551.23
1357	963637.83	4396553.21
1358	963632.73	4396585.52
1359	963625.59	4396583.62
1360	963618.62	4396581.77
1361	963609.20	4396580.43
1352	963606.81	4396571.59

:3У49

Обозначение характерных точек границ	Координаты	
	X	Y
	1	2
1362	963602.28	4396602.20
1363	963609.34	4396605.54
1364	963625.96	4396608.86
1365	963627.78	4396609.64
1366	963619.89	4396626.65
1367	963609.12	4396636.45
1368	963603.12	4396630.67
1369	963586.28	4396613.94
1362	963602.28	4396602.20

:3У50

Обозначение характерных точек границ	Координаты	
	X	Y
	1	2
1370	963574.80	4396621.62
1371	963592.95	4396648.47
1372	963603.36	4396663.78
1373	963604.02	4396664.73
1374	963594.02	4396669.74
1375	963591.07	4396670.69
1376	963585.58	4396662.01
1377	963564.64	4396628.01
1370	963574.80	4396621.62

:3У51

Обозначение характерных точек границ	Координаты	
	X	Y
	1	2
1378	963534.98	4396630.69
1379	963541.50	4396641.15
1380	963555.82	4396677.35
1381	963537.33	4396671.66
1382	963537.02	4396670.79
1383	963532.43	4396661.15
1384	963528.87	4396652.11
1385	963523.47	4396638.41
1378	963534.98	4396630.69

:3У52

Обозначение характерных точек границ	Координаты	
	X	Y
	1	2
1386	963599.03	4396567.71
1387	963603.09	4396574.90
1388	963604.55	4396581.90



1389	963602.82	4396591.24
1390	963598.91	4396599.08
1391	963596.88	4396600.55
1392	963594.36	4396596.81
1393	963586.84	4396575.90
1394	963586.44	4396575.24
1386	963599.03	4396567.71

:ЗУ53

Обозначение характерных точек границ	Координаты	
	X	Y
1	2	3
1395	963596.88	4396600.55
1396	963580.57	4396612.27
1397	963567.42	4396590.35
1398	963568.08	4396589.94
1399	963567.16	4396588.25
1400	963586.84	4396575.90
1401	963594.36	4396596.81
1395	963596.88	4396600.55

:ЗУ54

Обозначение характерных точек границ	Координаты	
	X	Y
1	2	3
1402	963172.86	4396275.76
1403	963138.68	4396274.48
1404	963136.96	4396274.53
1405	963136.31	4396242.67
1406	963138.46	4396242.54
1407	963163.40	4396244.66
1408	963163.57	4396242.14
1409	963169.03	4396242.51
1410	963182.26	4396241.85
1402	963172.86	4396275.76

:ЗУ55

Обозначение характерных точек границ	Координаты	
	X	Y
1	2	3
1411	963232.05	4396307.19
1412	963243.88	4396310.94
1413	963243.65	4396311.66
1414	963241.26	4396319.99
1415	963240.94	4396322.69
1416	963240.39	4396324.97
1417	963238.77	4396329.48
1418	963237.86	4396333.22
1419	963234.10	4396332.38
1420	963234.04	4396332.81
1421	963233.76	4396332.70
1422	963232.68	4396339.26
1423	963228.86	4396356.54
1424	963229.13	4396360.71
1425	963230.03	4396360.88
1426	963229.87	4396362.15
1427	963226.02	4396390.27



1428	963222.38	4396390.01
1429	963214.51	4396388.29
1430	963214.45	4396381.74
1431	963220.89	4396358.94
1432	963226.38	4396337.18
1433	963225.80	4396336.83
1434	963215.16	4396332.78
1435	963216.06	4396330.46
1436	963218.48	4396331.28
1437	963225.67	4396308.55
1438	963225.66	4396305.22
1411	963232.05	4396307.19

:ЗУ56

Обозначение характерных точек границ	Координаты	
	X	Y
	1	2
1439	963260.04	4396304.10
1440	963261.36	4396290.58
1441	963261.55	4396283.54
1442	963263.48	4396283.41
1443	963272.47	4396283.48
1444	963272.48	4396279.04
1445	963297.20	4396280.59
1446	963301.87	4396280.86
1447	963302.16	4396305.68
1439	963260.04	4396304.10

:ЗУ57

Обозначение характерных точек границ	Координаты	
	X	Y
	1	2
1448	963302.16	4396305.68
1449	963301.82	4396334.13
1450	963282.70	4396336.35
1451	963265.40	4396335.73
1452	963263.22	4396335.30
1453	963258.46	4396334.15
1454	963255.08	4396333.27
1455	963252.58	4396332.38
1456	963249.90	4396332.29
1457	963250.02	4396331.42
1458	963250.38	4396328.37
1459	963250.03	4396328.21
1460	963252.23	4396316.34
1461	963252.26	4396314.46
1462	963255.22	4396315.49
1463	963255.97	4396309.29
1464	963256.34	4396306.23
1465	963259.79	4396306.37
1466	963260.04	4396304.10
1448	963302.16	4396305.68

:ЗУ58

Обозначение характерных точек границ	Координаты	
	X	Y
	1	2
	2	3



1467	963323.74	4396391.74
1468	963317.66	4396389.52
1469	963311.49	4396387.79
1470	963311.16	4396385.84
1471	963303.54	4396345.43
1472	963301.82	4396334.13
1473	963302.16	4396305.68
1474	963316.27	4396305.61
1475	963321.56	4396319.79
1476	963317.81	4396332.65
1477	963318.09	4396337.28
1478	963318.00	4396343.60
1479	963318.55	4396354.29
1480	963321.67	4396376.57
1481	963322.67	4396381.92
1467	963323.74	4396391.74

:ЗУ59

Обозначение характерных точек границ	Координаты	
	X	Y
	1	2
1482	963318.09	4396337.28
1483	963319.56	4396337.57
1484	963334.93	4396340.89
1485	963335.94	4396341.20
1486	963353.37	4396352.55
1487	963344.39	4396367.98
1488	963346.10	4396372.16
1489	963335.19	4396389.44
1490	963329.91	4396386.07
1491	963325.82	4396393.11
1492	963323.74	4396391.74
1493	963322.67	4396381.92
1494	963321.67	4396376.57
1495	963318.55	4396354.29
1496	963318.00	4396343.60
1482	963318.09	4396337.28

:ЗУ60

Обозначение характерных точек границ	Координаты	
	X	Y
	1	2
1497	963353.37	4396352.55
1498	963371.36	4396362.59
1499	963373.60	4396365.95
1500	963360.92	4396392.18
1501	963344.30	4396411.25
1502	963330.07	4396396.81
1503	963335.19	4396389.44
1504	963346.10	4396372.16
1505	963344.39	4396367.98
1497	963353.37	4396352.55

:ЗУ61

Обозначение характерных точек границ	Координаты	
	X	Y
	1	2
1	2	3



1506	963311.95	4396420.97
1507	963311.35	4396421.43
1508	963308.71	4396422.62
1509	963305.48	4396425.35
1510	963303.71	4396426.92
1511	963303.88	4396419.58
1512	963304.39	4396416.76
1513	963306.40	4396392.13
1514	963307.58	4396392.69
1515	963311.25	4396394.29
1516	963318.58	4396397.25
1517	963330.70	4396405.12
1518	963330.87	4396405.28
1506	963311.95	4396420.97

:ЗУ62

Обозначение характерных точек границ	Координаты	
	X	Y
I	2	3
1519	963405.71	4396534.19
1520	963405.36	4396534.38
1521	963398.24	4396538.68
1522	963389.68	4396544.15
1523	963382.22	4396549.16
1524	963380.17	4396550.53
1525	963378.73	4396551.43
1526	963370.73	4396539.06
1527	963368.60	4396534.78
1528	963368.20	4396533.88
1529	963368.21	4396533.87
1530	963396.51	4396519.54
1519	963405.71	4396534.19

:ЗУ63

Обозначение характерных точек границ	Координаты	
	X	Y
I	2	3
1531	963433.70	4396581.92
1532	963427.43	4396586.35
1533	963426.39	4396587.67
1534	963421.71	4396590.44
1535	963422.19	4396591.28
1536	963419.91	4396592.57
1537	963415.15	4396595.48
1538	963413.57	4396596.37
1539	963407.84	4396587.79
1540	963406.04	4396584.17
1541	963402.79	4396579.87
1542	963402.98	4396579.72
1543	963400.12	4396576.11
1544	963399.69	4396575.47
1545	963396.20	4396570.38
1546	963394.80	4396567.85
1547	963393.36	4396565.90
1548	963393.96	4396565.48
1549	963397.16	4396563.06
1550	963400.64	4396560.42



1551	963412.79	4396553.56
1552	963415.24	4396552.12
1553	963416.33	4396551.49
1554	963423.60	4396564.03
1555	963433.78	4396581.84
1531	963433.70	4396581.92

:ЗУ64

Обозначение характерных точек границ	Координаты	
	X	Y
	1	2
1556	963443.14	4396599.49
1557	963448.10	4396606.27
1558	963451.92	4396614.13
1559	963444.87	4396625.11
1560	963449.91	4396633.49
1561	963446.20	4396639.44
1562	963444.96	4396643.66
1563	963445.41	4396644.38
1564	963442.56	4396646.29
1565	963439.84	4396642.21
1566	963433.49	4396644.02
1567	963430.38	4396639.41
1568	963434.40	4396637.21
1569	963436.05	4396635.83
1570	963434.87	4396634.41
1571	963439.12	4396630.84
1572	963443.05	4396627.63
1573	963429.53	4396611.28
1574	963434.89	4396606.95
1575	963434.28	4396606.25
1576	963440.03	4396601.43
1556	963443.14	4396599.49

:ЗУ65

Обозначение характерных точек границ	Координаты	
	X	Y
	1	2
1577	963422.96	4396688.40
1578	963439.43	4396686.03
1579	963448.26	4396714.40
1580	963432.14	4396718.60
1577	963422.96	4396688.40

:ЗУ66

Обозначение характерных точек границ	Координаты	
	X	Y
	1	2
1581	963431.37	4396742.29
1582	963441.63	4396745.06
1583	963446.76	4396773.34
1584	963441.84	4396775.80
1585	963416.22	4396767.48
1586	963414.59	4396748.87
1587	963416.52	4396739.07
1581	963431.37	4396742.29

:ЗУ67



Обозначение характерных точек границ	Координаты	
	X	Y
<i>1</i>	2	3
1588	963397.77	4396625.26
1589	963395.01	4396627.72
1590	963392.80	4396629.68
1591	963381.46	4396638.65
1592	963373.70	4396645.32
1593	963366.02	4396634.64
1594	963366.45	4396633.28
1595	963362.47	4396628.67
1596	963362.17	4396628.31
1597	963366.79	4396624.15
1598	963367.86	4396623.77
1599	963375.53	4396617.73
1600	963379.69	4396614.24
1601	963384.59	4396610.11
1602	963385.03	4396609.76
1588	963397.77	4396625.26
:ЗУ68		
Обозначение характерных точек границ	Координаты	
	X	Y
<i>1</i>	2	3
1603	963367.31	4396677.43
1604	963356.66	4396665.54
1605	963351.51	4396658.69
1606	963359.72	4396652.56
1607	963364.30	4396658.80
1608	963378.37	4396648.23
1609	963382.16	4396653.08
1610	963384.84	4396656.16
1611	963387.86	4396659.74
1612	963388.32	4396660.27
1603	963367.31	4396677.43
:ЗУ69		
Обозначение характерных точек границ	Координаты	
	X	Y
<i>1</i>	2	3
1613	963336.94	4396651.28
1614	963348.66	4396664.85
1615	963327.92	4396682.55
1616	963317.81	4396671.57
1613	963336.94	4396651.28
:ЗУ70		
Обозначение характерных точек границ	Координаты	
	X	Y
<i>1</i>	2	3
1617	963321.20	4396531.10
1618	963335.19	4396548.76
1619	963334.69	4396556.39
1620	963319.87	4396574.11
1621	963317.90	4396572.06
1622	963298.26	4396548.13

1623	963298.84	4396547.59
1624	963301.10	4396545.54
1617	963321.20	4396531.10

:ЗУ71

Обозначение характерных точек границ	Координаты	
	X	Y
<i>1</i>	2	3
1625	963245.58	4396462.97
1626	963232.18	4396467.24
1627	963217.97	4396467.72
1628	963222.39	4396442.67
1629	963224.60	4396433.31
1630	963229.74	4396434.37
1631	963234.84	4396443.43
1625	963245.58	4396462.97

:ЗУ72

Обозначение характерных точек границ	Координаты	
	X	Y
<i>1</i>	2	3
1632	963389.77	4396764.35
1633	963419.74	4396776.13
1634	963448.52	4396785.79
1635	963451.11	4396796.31
1636	963449.78	4396801.36
1637	963445.29	4396800.60
1638	963428.34	4396798.53
1639	963399.07	4396803.62
1640	963397.14	4396803.96
1641	963396.54	4396801.46
1642	963395.28	4396796.65
1632	963389.77	4396764.35

:ЗУ73

Обозначение характерных точек границ	Координаты	
	X	Y
<i>1</i>	2	3
1643	963389.77	4396764.35
1644	963395.28	4396796.65
1645	963395.10	4396801.83
1646	963391.74	4396803.41
1647	963391.09	4396801.99
1648	963378.49	4396805.07
1649	963373.54	4396763.27
1650	963383.67	4396762.37
1643	963389.77	4396764.35

:ЗУ74

Обозначение характерных точек границ	Координаты	
	X	Y
<i>1</i>	2	3
1651	963378.49	4396805.07
1652	963371.01	4396806.90
1653	963371.67	4396811.31
1654	963364.24	4396812.41
1655	963363.58	4396808.00



1656	963362.13	4396800.83
1657	963358.34	4396764.61
1658	963373.54	4396763.27
1651	963378.49	4396805.07

:3У75

Обозначение характерных точек границ	Координаты	
	X	Y
<i>1</i>	<i>2</i>	<i>3</i>
1659	963344.90	4396822.94
1660	963344.88	4396825.49
1661	963334.00	4396827.01
1662	963335.27	4396812.89
1663	963333.15	4396760.32
1664	963344.97	4396758.01
1665	963344.58	4396771.73
1666	963344.64	4396772.65
1667	963344.61	4396794.77
1668	963344.79	4396814.39
1669	963344.54	4396816.82
1670	963344.81	4396822.30
1659	963344.90	4396822.94

:3У76

Обозначение характерных точек границ	Координаты	
	X	Y
<i>1</i>	<i>2</i>	<i>3</i>
1671	963189.03	4396406.98
1672	963189.56	4396405.05
1673	963193.61	4396391.94
1674	963195.21	4396386.97
1675	963214.85	4396397.11
1676	963219.29	4396406.83
1677	963217.83	4396415.96
1671	963189.03	4396406.98

:3У77

Обозначение характерных точек границ	Координаты	
	X	Y
<i>1</i>	<i>2</i>	<i>3</i>
1678	963172.99	4396519.22
1679	963197.32	4396521.74
1680	963203.22	4396522.46
1681	963203.51	4396522.51
1682	963202.04	4396542.35
1683	963200.41	4396542.10
1684	963188.72	4396540.34
1685	963171.40	4396537.69
1686	963169.85	4396537.46
1678	963172.99	4396519.22

:3У78

Обозначение характерных точек границ	Координаты	
	X	Y
<i>1</i>	<i>2</i>	<i>3</i>
1687	963169.85	4396537.46
1688	963171.40	4396537.69



1689	963188.72	4396540.34
1690	963200.41	4396542.10
1691	963202.04	4396542.35
1692	963201.61	4396550.47
1693	963200.55	4396563.50
1694	963159.37	4396559.91
1695	963155.12	4396559.11
1696	963158.82	4396541.73
1697	963159.28	4396539.17
1698	963165.45	4396540.52
1699	963165.99	4396536.92
1687	963169.85	4396537.46

:ЗУ79

Обозначение характерных точек границ	Координаты	
	X	Y
<i>1</i>	<i>2</i>	<i>3</i>
1700	963200.55	4396563.50
1701	963199.02	4396580.20
1702	963175.10	4396577.62
1703	963149.76	4396574.10
1704	963148.23	4396573.61
1705	963148.32	4396568.55
1706	963148.15	4396559.74
1707	963155.12	4396559.11
1708	963159.37	4396559.91
1700	963200.55	4396563.50


:ЗУ80

Обозначение характерных точек границ	Координаты	
	X	Y
<i>1</i>	<i>2</i>	<i>3</i>
1709	963128.90	4396302.87
1710	963130.27	4396315.75
1711	963106.58	4396322.77
1712	963107.98	4396328.27
1713	963099.77	4396330.11
1714	963091.30	4396330.98
1715	963092.19	4396315.13
1716	963091.13	4396309.77
1717	963097.39	4396308.77
1718	963098.79	4396308.54
1709	963128.90	4396302.87

:ЗУ81

Обозначение характерных точек границ	Координаты	
	X	Y
<i>1</i>	<i>2</i>	<i>3</i>
1719	963111.02	4396349.62
1720	963128.14	4396377.24
1721	963118.27	4396386.08
1722	963108.23	4396380.13
1723	963104.48	4396372.83
1724	963097.83	4396353.77
1725	963103.20	4396351.87
1719	963111.02	4396349.62

:ЗУ82



Обозначение характерных точек границ	Координаты	
	X	Y
1	2	3
1726	963074.69	4396313.01
1727	963092.19	4396315.13
1728	963090.01	4396354.11
1729	963089.92	4396356.23
1730	963085.90	4396360.12
1731	963080.02	4396365.81
1732	963068.33	4396351.59
1733	963061.88	4396345.03
1734	963054.68	4396337.88
1726	963074.69	4396313.01

:ЗУ83

Обозначение характерных точек границ	Координаты	
	X	Y
1	2	3
1735	963078.29	4396388.99
1736	963046.27	4396372.37
1737	963061.88	4396345.03
1738	963068.33	4396351.59
1739	963080.02	4396365.81
1740	963088.89	4396375.76
1741	963085.31	4396380.01
1735	963078.29	4396388.99

:ЗУ84

Обозначение характерных точек границ	Координаты	
	X	Y
1	2	3
1742	963114.07	4396451.70
1743	963093.89	4396461.71
1744	963075.68	4396421.11
1745	963089.74	4396388.02
1742	963114.07	4396451.70

:ЗУ85

Обозначение характерных точек границ	Координаты	
	X	Y
1	2	3
1746	963089.36	4396464.13
1747	963093.89	4396461.71
1748	963114.07	4396451.70
1749	963132.02	4396496.29
1750	963122.85	4396500.31
1751	963109.79	4396506.27
1746	963089.36	4396464.13

:ЗУ86

Обозначение характерных точек границ	Координаты	
	X	Y
1	2	3
1752	963128.17	4396519.85
1753	963103.85	4396528.31
1754	963095.67	4396513.37



1755	963106.98	4396507.69
1756	963109.79	4396506.27
1757	963122.85	4396500.31
1758	963132.02	4396496.29
1759	963138.40	4396516.48
1752	963128.17	4396519.85

:ЗУ87

Обозначение характерных точек границ	Координаты	
	X	Y
	1	2
1760	963065.60	4396468.65
1761	963064.45	4396467.25
1762	963060.12	4396462.15
1763	963054.15	4396454.47
1764	963068.73	4396427.09
1765	963072.15	4396426.67
1766	963077.23	4396437.72
1767	963084.13	4396453.59
1768	963085.85	4396456.69
1769	963089.36	4396464.13
1770	963075.15	4396473.46
1771	963070.00	4396465.73
1760	963065.60	4396468.65

:ЗУ88

Обозначение характерных точек границ	Координаты	
	X	Y
	1	2
1772	962942.20	4396501.45
1773	962953.28	4396483.41
1774	962961.36	4396471.76
1775	962975.49	4396483.29
1776	962984.28	4396490.88
1777	962962.60	4396515.42
1772	962942.20	4396501.45

:ЗУ89

Обозначение характерных точек границ	Координаты	
	X	Y
	1	2
1778	962972.70	4396556.03
1779	963000.56	4396568.90
1780	963001.36	4396569.27
1781	962990.29	4396597.42
1782	962982.74	4396594.51
1783	962971.10	4396585.09
1784	962962.09	4396574.74
1785	962962.47	4396574.24
1786	962964.99	4396570.43
1778	962972.70	4396556.03

:ЗУ90

Обозначение характерных точек границ	Координаты	
	X	Y
	1	2
1787	963161.68	4396699.97



1788	963172.16	4396688.88
1789	963177.49	4396688.26
1790	963189.99	4396697.10
1791	963193.64	4396702.13
1792	963183.90	4396716.26
1793	963174.00	4396729.06
1794	963151.34	4396713.42
1787	963161.68	4396699.97
:ЗУ91		
Обозначение характерных точек границ	Координаты	
	X	Y
<i>I</i>	2	3
1795	963174.00	4396729.06
1796	963164.28	4396740.20
1797	963159.02	4396736.48
1798	963153.33	4396744.04
1799	963145.72	4396738.03
1800	963137.57	4396731.32
1801	963151.34	4396713.42
1795	963174.00	4396729.06
:ЗУ92		
Обозначение характерных точек границ	Координаты	
	X	Y
<i>I</i>	2	3
1802	963132.55	4396827.96
1803	963133.49	4396843.86
1804	963133.59	4396847.16
1805	963075.73	4396847.88
1806	963082.43	4396834.06
1807	963083.43	4396833.72
1808	963096.98	4396832.12
1802	963132.55	4396827.96
:ЗУ93		
Обозначение характерных точек границ	Координаты	
	X	Y
<i>I</i>	2	3
1809	963133.76	4396852.70
1810	963132.29	4396868.15
1811	963093.50	4396868.76
1812	963090.86	4396868.82
1813	963078.75	4396868.48
1814	963063.94	4396868.03
1815	963064.29	4396852.89
1816	963074.59	4396852.04
1817	963112.37	4396851.46
1818	963131.85	4396851.17
1809	963133.76	4396852.70
:ЗУ94		
Обозначение характерных точек границ	Координаты	
	X	Y
<i>I</i>	2	3
1819	963124.86	4396891.06
1820	963120.64	4396904.08



1821	963115.42	4396907.48
1822	963088.63	4396906.23
1823	963066.22	4396903.09
1824	963048.47	4396900.31
1825	963037.32	4396898.67
1826	963039.96	4396879.66
1827	963079.71	4396885.41
1828	963079.43	4396889.09
1829	963100.29	4396890.16
1819	963124.86	4396891.06

:ЗУ95

Обозначение характерных точек границ	Координаты	
	X	Y
1	2	3
1830	963078.19	4396702.59
1831	963087.47	4396717.58
1832	963086.78	4396718.11
1833	963082.15	4396720.89
1834	963082.04	4396720.24
1835	963066.53	4396727.18
1836	963063.55	4396728.27
1837	963054.30	4396732.27
1838	963056.77	4396738.36
1839	963044.28	4396744.38
1840	963034.80	4396724.33
1841	963039.63	4396721.92
1842	963047.21	4396718.45
1843	963068.97	4396707.55
1844	963071.89	4396706.30
1845	963077.07	4396703.28
1846	963077.67	4396702.93
1830	963078.19	4396702.59

:ЗУ96

Обозначение характерных точек границ	Координаты	
	X	Y
1	2	3
1847	963058.81	4396675.35
1848	963077.67	4396702.93
1849	963077.07	4396703.28
1850	963071.89	4396706.30
1851	963068.97	4396707.55
1852	963047.21	4396718.45
1853	963032.08	4396693.98
1854	963038.51	4396689.68
1855	963040.37	4396688.48
1856	963044.18	4396686.11
1847	963058.81	4396675.35

:ЗУ97

Обозначение характерных точек границ	Координаты	
	X	Y
1	2	3
1857	963001.75	4396610.09
1858	962985.98	4396639.71
1859	962980.29	4396653.32



1860	962967.63	4396649.90
1861	962958.34	4396635.74
1862	962960.10	4396635.56
1863	962963.08	4396634.43
1864	962965.19	4396633.24
1865	962975.35	4396612.59
1866	962978.44	4396605.50
1867	962980.73	4396599.64
1868	962994.54	4396605.44
1869	962999.21	4396608.28
1857	963001.75	4396610.09

:ЗУ98

Обозначение характерных точек границ	Координаты	
	X	Y
1	2	3
1870	962948.61	4396621.50
1871	962956.32	4396630.46
1872	962958.34	4396635.74
1873	962967.63	4396649.90
1874	962942.57	4396660.74
1875	962939.02	4396659.45
1876	962940.65	4396653.59
1877	962942.57	4396638.41
1870	962948.61	4396621.50

:ЗУ99


Обозначение характерных точек границ	Координаты	
	X	Y
1	2	3
1878	962985.34	4396685.41
1879	962990.96	4396681.87
1880	963008.77	4396709.19
1881	962985.60	4396723.90
1882	962979.24	4396727.31
1883	962972.58	4396729.14
1884	962955.37	4396705.07
1878	962985.34	4396685.41

:ЗУ100

Обозначение характерных точек границ	Координаты	
	X	Y
1	2	3
1885	963017.35	4396745.05
1886	963012.45	4396746.23
1887	962985.10	4396752.69
1888	962982.37	4396740.73
1889	962979.24	4396727.31
1890	962985.60	4396723.90
1891	963020.37	4396718.15
1892	963025.27	4396743.49
1885	963017.35	4396745.05

:ЗУ101

Обозначение характерных точек границ	Координаты	
	X	Y
1	2	3



1893	962973.17	4396772.38
1894	962968.59	4396772.89
1895	962964.58	4396758.78
1896	962976.87	4396754.92
1897	962982.07	4396753.30
1898	962985.10	4396752.69
1899	963012.45	4396746.23
1900	963017.35	4396745.05
1901	963018.19	4396752.57
1902	963015.13	4396765.91
1903	962987.30	4396770.30
1904	962981.11	4396771.20
1893	962973.17	4396772.38

:ЗУ102

Обозначение характерных точек границ	Координаты	
	X	Y
1	2	3
1905	962925.18	4396680.91
1906	962906.12	4396673.69
1907	962905.67	4396673.49
1908	962920.83	4396636.99
1909	962934.94	4396642.08
1910	962933.79	4396651.97
1905	962925.18	4396680.91

:ЗУ103

Обозначение характерных точек границ	Координаты	
	X	Y
1	2	3
1911	962900.47	4396687.13
1912	962906.12	4396673.69
1913	962925.18	4396680.91
1914	962933.33	4396684.43
1915	962939.37	4396691.59
1916	962940.05	4396714.75
1917	962924.83	4396704.30
1918	962920.64	4396701.39
1919	962918.24	4396699.66
1920	962900.78	4396687.35
1911	962900.47	4396687.13

:ЗУ104

Обозначение характерных точек границ	Координаты	
	X	Y
1	2	3
1921	962910.89	4396576.18
1922	962908.39	4396600.02
1923	962873.63	4396595.20
1924	962854.56	4396590.52
1925	962849.89	4396587.49
1926	962866.21	4396567.97
1927	962881.94	4396573.87
1921	962910.89	4396576.18

:ЗУ105

Обозначение характерных точек	Координаты	
	X	Y



границ		
1	2	3
1928	962843.15	4396552.91
1929	962828.96	4396571.20
1930	962813.03	4396557.38
1931	962808.63	4396553.80
1932	962807.42	4396552.36
1933	962799.65	4396546.11
1934	962804.48	4396536.06
1935	962805.28	4396535.21
1936	962812.01	4396530.83
1937	962813.43	4396532.02
1938	962819.08	4396535.15
1939	962821.83	4396536.65
1940	962823.10	4396537.76
1941	962838.85	4396550.27
1928	962843.15	4396552.91

:ЗУ106

Обозначение характерных точек границ	Координаты	
	X	Y
1	2	3
1942	962876.93	4396695.20
1943	962883.65	4396708.04
1944	962886.14	4396712.74
1945	962887.11	4396712.00
1946	962889.29	4396716.13
1947	962889.01	4396720.09
1948	962884.73	4396724.44
1949	962880.21	4396728.21
1950	962866.80	4396711.81
1951	962828.94	4396724.04
1952	962824.26	4396709.82
1953	962863.10	4396694.00
1954	962866.09	4396699.91
1942	962876.93	4396695.20

:ЗУ107


Обозначение характерных точек границ	Координаты	
	X	Y
1	2	3
1955	962876.64	4396773.75
1956	962871.09	4396781.07
1957	962858.62	4396797.49
1958	962857.77	4396798.60
1959	962850.83	4396793.26
1960	962843.96	4396786.47
1961	962839.88	4396781.96
1962	962837.03	4396763.99
1963	962841.41	4396758.92
1964	962848.89	4396751.12
1965	962852.14	4396754.25
1966	962864.87	4396764.18
1967	962867.99	4396766.71
1955	962876.64	4396773.75

:ЗУ108

Обозначение	Координаты
-------------	------------



характерных точек границ	X	Y
<i>1</i>	<i>2</i>	<i>3</i>
1968	963455.66	4396774.45
1969	963481.71	4396766.63
1970	963488.39	4396788.69
1971	963464.16	4396795.32
1972	963460.92	4396793.04
1968	963455.66	4396774.45
:ЗУ109		
Обозначение характерных точек границ	Координаты	
	X	Y
<i>1</i>	<i>2</i>	<i>3</i>
1973	963525.83	4396866.87
1974	963487.60	4396859.58
1975	963489.83	4396847.18
1976	963491.48	4396837.47
1977	963529.35	4396843.45
1973	963525.83	4396866.87
:ЗУ110		
Обозначение характерных точек границ	Координаты	
	X	Y
<i>1</i>	<i>2</i>	<i>3</i>
1978	963485.03	4396873.83
1979	963487.60	4396859.58
1980	963525.83	4396866.87
1981	963523.36	4396883.27
1982	963497.91	4396877.13
1978	963485.03	4396873.83
:ЗУ111		
Обозначение характерных точек границ	Координаты	
	X	Y
<i>1</i>	<i>2</i>	<i>3</i>
1983	963485.03	4396873.83
1984	963497.91	4396877.13
1985	963523.36	4396883.27
1986	963520.19	4396894.32
1987	963520.36	4396904.91
1988	963519.33	4396908.49
1989	963479.08	4396895.29
1983	963485.03	4396873.83
:ЗУ112		
Обозначение характерных точек границ	Координаты	
	X	Y
<i>1</i>	<i>2</i>	<i>3</i>
1990	963515.87	4396911.80
1991	963514.79	4396916.67
1992	963513.20	4396921.51
1993	963510.32	4396920.57
1994	963485.86	4396911.08
1995	963478.14	4396908.26
1996	963475.74	4396907.34
1997	963479.08	4396895.29



1998	963519.33	4396908.49
1990	963515.87	4396911.80
:ЗУ113		
Обозначение характерных точек границ	Координаты	
	X	Y
<i>1</i>	<i>2</i>	<i>3</i>
1999	963464.24	4396938.52
2000	963471.66	4396919.32
2001	963473.43	4396919.80
2002	963482.63	4396922.65
2003	963485.98	4396923.78
2004	963507.78	4396935.87
2005	963501.35	4396953.04
1999	963464.24	4396938.52
:ЗУ114		
Обозначение характерных точек границ	Координаты	
	X	Y
<i>1</i>	<i>2</i>	<i>3</i>
2006	963495.33	4396969.12
2007	963458.00	4396954.65
2008	963464.24	4396938.52
2009	963501.35	4396953.04
2006	963495.33	4396969.12
:ЗУ115		
Обозначение характерных точек границ	Координаты	
	X	Y
<i>1</i>	<i>2</i>	<i>3</i>
2010	963486.21	4396976.88
2011	963474.80	4396994.34
2012	963443.47	4396972.36
2013	963454.73	4396958.01
2010	963486.21	4396976.88
:ЗУ116		
Обозначение характерных точек границ	Координаты	
	X	Y
<i>1</i>	<i>2</i>	<i>3</i>
2014	963474.80	4396994.34
2015	963470.80	4397000.47
2016	963472.49	4397005.06
2017	963479.44	4397010.52
2018	963475.37	4397016.27
2019	963469.37	4397012.40
2020	963469.37	4397007.55
2021	963466.74	4397002.13
2022	963459.49	4396996.47
2023	963452.53	4397003.83
2024	963432.95	4396991.12
2025	963433.23	4396986.35
2026	963437.94	4396979.41
2027	963443.47	4396972.36
2014	963474.80	4396994.34
:ЗУ117		
Обозначение	Координаты	



характерных точек границ	X	Y
1	2	3
2028	963441.88	4397037.95
2029	963458.64	4397047.70
2030	963464.26	4397052.33
2031	963457.76	4397065.67
2032	963453.59	4397063.53
2033	963437.40	4397053.59
2034	963436.49	4397055.18
2035	963431.77	4397052.30
2036	963430.06	4397051.13
2037	963429.76	4397050.85
2038	963426.91	4397048.78
2039	963426.49	4397048.37
2040	963425.25	4397049.84
2041	963424.44	4397049.44
2042	963422.68	4397048.26
2043	963419.06	4397045.37
2044	963412.91	4397040.63
2045	963409.08	4397037.34
2046	963402.86	4397031.73
2047	963400.48	4397029.58
2048	963397.18	4397027.23
2049	963407.46	4397015.99
2050	963408.40	4397016.74
2051	963440.23	4397040.74
2028	963441.88	4397037.95

:ЗУ118

Обозначение характерных точек границ	Координаты	
	X	Y
	2	3
2052	963453.59	4397063.53
2053	963457.76	4397065.67
2054	963465.24	4397069.51
2055	963457.95	4397082.55
2056	963447.11	4397078.05
2057	963427.68	4397068.21
2058	963419.99	4397062.39
2059	963398.19	4397043.64
2060	963389.18	4397036.25
2061	963397.18	4397027.23
2062	963400.48	4397029.58
2063	963402.86	4397031.73
2064	963409.08	4397037.34
2065	963412.91	4397040.63
2066	963419.06	4397045.37
2067	963422.68	4397048.26
2068	963424.44	4397049.44
2069	963425.25	4397049.84
2070	963426.49	4397048.37
2071	963426.91	4397048.78
2072	963429.76	4397050.85
2073	963430.06	4397051.13
2074	963431.75	4397052.30
2075	963436.49	4397055.18



2076	963437.40	4397053.59
2052	963453.59	4397063.53

:ЗУ119

Обозначение характерных точек границ	Координаты	
	X	Y
1	2	3
2077	963453.17	4397122.30
2078	963443.09	4397150.89
2079	963435.04	4397143.54
2080	963423.45	4397133.11
2081	963416.16	4397126.55
2082	963411.53	4397122.43
2083	963422.65	4397109.87
2084	963430.01	4397102.55
2085	963431.20	4397101.27
2077	963453.17	4397122.30

:ЗУ120

Обозначение характерных точек границ	Координаты	
	X	Y
1	2	3
2086	963381.31	4397140.10
2087	963364.95	4397123.04
2088	963335.99	4397091.94
2089	963345.43	4397081.98
2090	963347.89	4397084.37
2091	963376.75	4397115.46
2092	963388.61	4397128.97
2093	963391.39	4397132.16
2094	963398.38	4397139.91
2095	963388.13	4397148.59
2096	963387.04	4397149.34
2097	963384.85	4397151.36
2098	963377.93	4397143.40
2086	963381.31	4397140.10

:ЗУ121

Обозначение характерных точек границ	Координаты	
	X	Y
1	2	3
2099	963341.27	4397179.87
2100	963319.47	4397202.26
2101	963307.88	4397188.20
2102	963304.34	4397183.69
2103	963315.54	4397172.92
2104	963328.59	4397160.99
2105	963336.72	4397169.32
2106	963333.50	4397171.91
2099	963341.27	4397179.87

:ЗУ122

Обозначение характерных точек границ	Координаты	
	X	Y
1	2	3
	X	Y
1	2	3



2107	963300.37	4397129.35
2108	963328.59	4397160.99
2109	963315.54	4397172.92
2110	963287.70	4397143.12
2107	963300.37	4397129.35

:ЗУ123

Обозначение характерных точек границ	Координаты	
	X	Y
<i>1</i>	2	3
2111	963304.34	4397183.69
2112	963301.97	4397180.34
2113	963276.23	4397154.71
2114	963287.70	4397143.12
2115	963315.54	4397172.92
2111	963304.34	4397183.69

:ЗУ124

Обозначение характерных точек границ	Координаты	
	X	Y
<i>1</i>	2	3
2116	963276.23	4397154.71
2117	963301.97	4397180.34
2118	963304.34	4397183.69
2119	963281.91	4397205.15
2120	963264.62	4397182.66
2121	963262.31	4397176.58
2122	963262.53	4397170.60
2123	963266.29	4397164.75
2116	963276.23	4397154.71

:ЗУ125

Обозначение характерных точек границ	Координаты	
	X	Y
<i>1</i>	2	3
2124	963358.63	4397183.52
2125	963388.08	4397211.32
2126	963393.98	4397217.15
2127	963374.70	4397232.07
2128	963373.42	4397230.48
2129	963340.40	4397197.92
2130	963335.93	4397193.27
2131	963353.72	4397178.93
2124	963358.63	4397183.52

:ЗУ126

Обозначение характерных точек границ	Координаты	
	X	Y
<i>1</i>	2	3
2132	963348.80	4397245.96
2133	963309.33	4397273.45
2134	963304.91	4397276.45
2135	963302.21	4397278.40
2136	963286.61	4397266.18
2137	963292.42	4397261.81
2138	963313.31	4397245.67
2139	963331.35	4397232.97



2140	963338.28	4397228.03
2141	963350.08	4397241.23
2142	963351.65	4397243.23
2132	963348.80	4397245.96

:ЗУ127

Обозначение характерных точек границ	Координаты	
	X	Y
<i>1</i>	<i>2</i>	<i>3</i>
2143	963339.69	4397300.55
2144	963340.25	4397304.10
2145	963341.89	4397321.12
2146	963295.45	4397306.16
2147	963296.37	4397304.50
2148	963304.50	4397289.70
2149	963321.85	4397298.14
2143	963339.69	4397300.55

:ЗУ128

Обозначение характерных точек границ	Координаты	
	X	Y
<i>1</i>	<i>2</i>	<i>3</i>
2150	963354.96	4396964.57
2151	963364.88	4396967.20
2152	963380.94	4396976.53
2153	963384.69	4396978.70
2154	963382.26	4396982.80
2155	963376.61	4396992.27
2156	963374.34	4396996.23
2157	963369.83	4397003.87
2158	963344.22	4396996.13
2159	963344.28	4396996.06
2160	963346.57	4396989.91
2161	963347.18	4396988.01
2162	963353.21	4396968.65
2163	963354.22	4396967.63
2150	963354.96	4396964.57

:ЗУ129

Обозначение характерных точек границ	Координаты	
	X	Y
<i>1</i>	<i>2</i>	<i>3</i>
2164	963277.76	4396982.55
2165	963277.75	4396988.03
2166	963276.46	4396989.60
2167	963276.72	4397000.39
2168	963275.72	4397008.87
2169	963277.40	4397011.58
2170	963257.26	4397029.78
2171	963256.05	4397028.38
2172	963236.98	4397006.99
2173	963284.36	4396959.66
2174	963284.36	4396963.51
2175	963284.47	4396981.69
2164	963277.76	4396982.55

:ЗУ130

Обозначение	Координаты	
-------------	------------	--



характерных точек границ	X	Y
<i>1</i>	2	3
2176	963256.05	4397028.38
2177	963239.64	4397043.07
2178	963219.02	4397021.31
2179	963217.92	4397020.31
2180	963236.98	4397006.99
2176	963256.05	4397028.38
:ЗУ131		
Обозначение характерных точек границ	Координаты	
	X	Y
<i>1</i>	2	3
2181	963192.38	4397033.53
2182	963197.31	4397037.88
2183	963201.58	4397041.65
2184	963222.09	4397059.24
2185	963213.13	4397071.45
2186	963188.06	4397047.69
2187	963181.60	4397042.19
2181	963192.38	4397033.53
:ЗУ132		
Обозначение характерных точек границ	Координаты	
	X	Y
<i>1</i>	2	3
2188	963309.68	4397011.56
2189	963296.60	4397026.44
2190	963277.72	4397045.56
2191	963276.70	4397045.01
2192	963274.90	4397043.56
2193	963262.14	4397032.21
2194	963294.11	4397003.90
2195	963300.16	4397003.84
2196	963311.14	4397009.33
2188	963309.68	4397011.56
:ЗУ133		
Обозначение характерных точек границ	Координаты	
	X	Y
<i>1</i>	2	3
2197	963210.99	4397092.29
2198	963243.55	4397080.85
2199	963251.68	4397078.22
2200	963257.28	4397076.16
2201	963262.62	4397074.19
2202	963268.14	4397090.57
2203	963257.96	4397100.51
2204	963246.42	4397109.59
2205	963225.21	4397113.70
2206	963219.75	4397114.19
2207	963214.16	4397113.81
2208	963213.66	4397111.93
2209	963213.64	4397109.48*
2197	963210.99	4397092.29
:ЗУ134		



Обозначение характерных точек границ	Координаты	
	X	Y
1	2	3
2210	963268.14	4397090.57
2211	963268.77	4397091.29
2212	963269.84	4397092.47
2213	963273.01	4397095.84
2214	963285.70	4397108.91
2215	963287.70	4397111.03
2216	963292.48	4397115.02
2217	963299.07	4397121.14
2218	963294.06	4397125.60
2219	963287.72	4397132.01
2220	963273.80	4397117.63
2221	963270.21	4397114.47
2222	963265.92	4397109.47
2223	963260.55	4397103.55
2224	963257.96	4397100.51
2210	963268.14	4397090.57

:ЗУ135

Обозначение характерных точек границ	Координаты	
	X	Y
1	2	3
2225	963287.72	4397132.01
2226	963278.17	4397142.61
2227	963251.80	4397115.87
2228	963246.42	4397109.59
2229	963257.96	4397100.51
2230	963260.55	4397103.55
2231	963265.92	4397109.47
2232	963270.21	4397114.47
2233	963273.80	4397117.63
2225	963287.72	4397132.01

:ЗУ136

Обозначение характерных точек границ	Координаты	
	X	Y
1	2	3
2234	963239.07	4397127.19
2235	963234.56	4397123.01
2236	963232.86	4397121.25
2237	963246.42	4397109.59
2238	963251.80	4397115.87
2239	963278.17	4397142.61
2240	963275.98	4397145.03
2241	963267.86	4397153.51
2242	963267.00	4397152.68
2243	963266.81	4397152.84
2244	963264.08	4397150.35
2234	963239.07	4397127.19

:ЗУ137

Обозначение характерных точек границ	Координаты	
	X	Y
1	2	3



2245	963157.37	4397144.61
2246	963168.85	4397145.16
2247	963174.26	4397145.59
2248	963186.56	4397164.68
2249	963206.47	4397191.36
2250	963176.00	4397209.37
2245	963157.37	4397144.61

:ЗУ138


Обозначение характерных точек границ	Координаты	
	X	Y
1	2	3
2251	963580.37	4396501.32
2252	963577.84	4396492.51
2253	963580.17	4396479.43
2254	963580.62	4396452.47
2255	963584.57	4396452.54
2256	963583.64	4396479.66
2257	963582.39	4396488.05
2258	963581.74	4396492.40
2251	963580.37	4396501.32

:ЗУ139

Обозначение характерных точек границ	Координаты	
	X	Y
1	2	3
2259	963460.92	4396793.04
2260	963464.16	4396795.32
2261	963492.09	4396815.31
2262	963491.48	4396837.47
2263	963489.83	4396847.18
2264	963485.03	4396873.83
2265	963475.74	4396907.34
2266	963471.66	4396919.32
2267	963458.00	4396954.65
2268	963454.73	4396958.01
2269	963437.94	4396979.41
2270	963433.23	4396986.35
2271	963432.95	4396991.12
2272	963431.46	4396991.35
2273	963428.52	4396994.00
2274	963427.73	4396994.65
2275	963424.49	4396997.86
2276	963417.96	4397004.92
2277	963412.12	4397011.26
2278	963407.46	4397015.99
2279	963397.18	4397027.23
2280	963390.66	4397021.66
2281	963400.45	4397013.42
2282	963420.23	4396993.02
2283	963448.90	4396950.04
2284	963463.98	4396910.28
2285	963475.06	4396872.07
2286	963483.05	4396838.00
2287	963483.61	4396820.47
2288	963460.35	4396803.15
2259	963460.92	4396793.04



:ЗУ140		
Обозначение характерных точек границ	Координаты	
	X	Y
<i>1</i>	<i>2</i>	<i>3</i>
2289	963115.42	4396907.48
2290	963120.64	4396904.08
2291	963124.89	4396890.97
2292	963126.16	4396887.07
2293	963132.29	4396868.15
2294	963133.76	4396852.70
2295	963133.59	4396847.16
2296	963133.49	4396843.86
2297	963132.55	4396827.95
2298	963130.39	4396810.36
2299	963130.11	4396808.09
2300	963130.12	4396805.82
2301	963128.69	4396789.38
2302	963126.40	4396771.13
2303	963125.18	4396762.39
2304	963121.97	4396745.76
2305	963132.54	4396736.46
2306	963144.16	4396843.53
2307	963143.03	4396853.57
2308	963142.43	4396857.51
2309	963141.12	4396866.46
2310	963134.98	4396888.34
2311	963132.25	4396898.05
2312	963127.13	4396912.58
2313	963088.40	4396910.52
2289	963115.42	4396907.48
:ЗУ141		
Обозначение характерных точек границ	Координаты	
	X	Y
<i>1</i>	<i>2</i>	<i>3</i>
2314	963535.93	4396844.89
2315	963533.94	4396855.80
2316	963531.64	4396867.99
2317	963525.83	4396866.87
2318	963487.60	4396859.58
2319	963489.83	4396847.18
2320	963491.48	4396837.47
2321	963529.35	4396843.45
2314	963535.93	4396844.89
:ЗУ142		
Обозначение характерных точек границ	Координаты	
	X	Y
<i>1</i>	<i>2</i>	<i>3</i>
2322	963531.64	4396867.99
2323	963528.47	4396884.74
2324	963523.36	4396883.27
2325	963497.91	4396877.13
2326	963485.03	4396873.83
2327	963487.60	4396859.58
2328	963525.83	4396866.87



2322	963531.64	4396867.99
:ЗУ143		
Обозначение характерных точек границ	Координаты	
	X	Y
<i>1</i>	<i>2</i>	<i>3</i>
2329	963485.03	4396873.83
2330	963497.91	4396877.13
2331	963523.36	4396883.27
2332	963528.47	4396884.74
2333	963523.67	4396910.15
2334	963519.33	4396908.49
2335	963479.08	4396895.29
2329	963485.03	4396873.83
:ЗУ144		
Обозначение характерных точек границ	Координаты	
	X	Y
<i>1</i>	<i>2</i>	<i>3</i>
2336	963523.67	4396910.15
2337	963520.70	4396925.85
2338	963519.42	4396932.38
2339	963473.70	4396913.83
2340	963475.74	4396907.34
2341	963479.08	4396895.29
2342	963519.33	4396908.49
2336	963523.67	4396910.15
:ЗУ145		
Обозначение характерных точек границ	Координаты	
	X	Y
<i>1</i>	<i>2</i>	<i>3</i>
2343	963519.42	4396932.38
2344	963518.49	4396937.13
2345	963514.32	4396949.86
2346	963511.56	4396957.03
2347	963501.35	4396953.04
2348	963464.24	4396938.52
2349	963471.66	4396919.32
2350	963473.70	4396913.83
2343	963519.42	4396932.38
:ЗУ146		
Обозначение характерных точек границ	Координаты	
	X	Y
<i>1</i>	<i>2</i>	<i>3</i>
2351	963511.56	4396957.03
2352	963509.33	4396962.81
2353	963503.95	4396978.11
2354	963458.00	4396954.65
2355	963464.24	4396938.52
2356	963501.35	4396953.04
2351	963511.56	4396957.03
:ЗУ147		
Обозначение характерных точек границ	Координаты	
	X	Y



1	2	3
2357	963458.00	4396954.65
2358	963490.94	4396971.47
2359	963477.02	4396996.03
2360	963474.80	4396994.34
2361	963443.47	4396972.36
2362	963454.73	4396958.01
2357	963458.00	4396954.65

:ЗУ148

Обозначение характерных точек границ	Координаты	
	X	Y
1	2	3
2363	963474.80	4396994.34
2364	963477.02	4396996.03
2365	963473.65	4397002.83
2366	963479.44	4397010.52
2367	963475.37	4397016.27
2368	963469.37	4397012.40
2369	963469.37	4397007.55
2370	963460.40	4397000.45
2371	963456.24	4397006.25
2372	963452.53	4397003.83
2373	963432.95	4396991.12
2374	963433.23	4396986.35
2375	963437.94	4396979.41
2376	963443.47	4396972.36
2363	963474.80	4396994.34

:ЗУ149

Обозначение характерных точек границ	Координаты	
	X	Y
1	2	3
2377	963389.77	4396764.35
2378	963395.28	4396796.65
2379	963396.54	4396801.46
2380	963397.14	4396803.96
2381	963399.07	4396803.62
2382	963399.85	4396807.31
2383	963379.59	4396813.55
2384	963378.49	4396805.07
2385	963373.54	4396763.27
2386	963373.37	4396759.82
2387	963383.67	4396762.37
2377	963389.77	4396764.35


:ЗУ150

Обозначение характерных точек границ	Координаты	
	X	Y
1	2	3
2388	963378.49	4396805.07
2389	963379.59	4396813.55
2390	963363.71	4396817.08
2391	963362.61	4396806.83
2392	963361.82	4396800.61
2393	963358.34	4396764.61
2394	963357.55	4396757.85



2395	963367.21	4396758.30
2396	963373.37	4396759.82
2397	963373.54	4396763.27
2388	963378.49	4396805.07
:ЗУ151		
Обозначение характерных точек границ	Координаты	
	X	Y
<i>1</i>	<i>2</i>	<i>3</i>
2398	963174.00	4396729.06
2399	963164.28	4396740.20
2400	963159.02	4396736.48
2401	963153.33	4396744.04
2402	963142.52	4396758.73
2403	963132.54	4396736.46
2404	963137.57	4396731.32
2405	963151.34	4396713.42
2398	963174.00	4396729.06





Общество с ограниченной ответственностью
«Земпроект»
(ООО «Земпроект»)

по землеустройству и изысканиям на объектах
промышленного и гражданского строительства, нефтегазового комплекса

**ПРОЕКТ ПЛАНИРОВКИ ТЕРРИТОРИИ,
ПРОЕКТ МЕЖЕВАНИЯ ТЕРРИТОРИИ**

**РАСПОЛОЖЕННОЙ: РОССИЙСКАЯ ФЕДЕРАЦИЯ,
ХАНТЫ-МАНСИЙСКИЙ АВТОНОМНЫЙ ОКРУГ - ЮГРА,
ГОРОД МЕГИОН, СНТ "ПОДЗЕМНИК"**


ТОМ 6

ОСНОВНАЯ ЧАСТЬ ПРОЕКТА МЕЖЕВАНИЯ ТЕРРИТОРИИ

ГРАФИЧЕСКАЯ ЧАСТЬ

ШИФР 285/2-2023-2-7-ПМТ.6

Директор



Т.В. Осинцева

Омск 2023



СОСТАВ ДОКУМЕНТАЦИИ ПО ПЛАНИРОВКЕ ТЕРРИТОРИИ

Номер тома	Обозначение	Наименование	Примечание
1	Том 1 (утверждаемая текстовая часть ПП)	Основная часть проекта планировки. Положение о размещении объектов капитального строительства.	
2	Том 2 (утверждаемая графическая часть ПП)	Основная часть проекта планировки территории. Графическая часть	
3	Том 3 (текстовые материалы по обоснованию ПП)	Материалы по обоснованию проекта планировки территории. Текстовая часть	
4	Том 4 (графические материалы по обоснованию ПП)	Материалы по обоснованию проекта планировки территории. Графическая часть	
5	Том 5 (утверждаемая текстовая часть ПМТ)	Основная часть проекта межевания территории. Пояснительная записка	
6	Том 6 (утверждаемая графическая часть ПМТ)	Основная часть проекта межевания территории. Графическая часть	
7	Том 7 (текстовые материалы по обоснованию ПМТ)	Материалы по обоснованию проекта межевания. Пояснительная записка	
8	Том 8 (графические материалы по обоснованию ПМТ)	Материалы по обоснованию проекта межевания. Графическая часть	



ВЕДОМОСТЬ ЧЕРТЕЖЕЙ

№ п/п	Наименование	Количество листов	Масштаб
05	Чертеж межевания территории с учетом уточнения земельных участков, ранее учтенных в ЕГРН с ошибкой	1	1:3000

