



АДМИНИСТРАЦИЯ ГОРОДА МЕГИОНА  
Ханты-Мансийского автономного округа – Югры

## ПОСТАНОВЛЕНИЕ

«20» 09 2022 г.

№ 2453

Об установлении условий проведения аукциона на право заключения договоров аренды муниципального имущества

В соответствии с Гражданским кодексом Российской Федерации, Федеральным законом от 06.10.2013 №131-ФЗ «Об общих принципах организации местного самоуправления в Российской Федерации» (с изменениями), Федеральным законом от 26.07.2006 №135-ФЗ «О защите конкуренции» (с изменениями), Приказом Федеральной антимонопольной службы от 10.02.2010 №67 «О порядке проведения конкурсов или аукционов на право заключения договоров аренды, договоров безвозмездного пользования, договоров доверительного управления имуществом, иных договоров, предусматривающих переход прав в отношении государственного или муниципального имущества, и перечне видов имущества, в отношении которого заключение указанных договоров может осуществляться путем проведения торгов в форме конкурса» (с изменениями), Порядком управления и распоряжения имуществом, находящимся в муниципальной собственности города Мегиона, утвержденным решением Думы города Мегиона от 25.03.2011 №133 (с изменениями), на основании постановления администрации города от 10.05.2018 №908 «Об особенностях использования городской площади» (с изменениями), протокола заседания комиссии по организации и проведению аукциона на право заключения договоров аренды муниципального имущества от 01.09.2022:

1. Департаменту муниципальной собственности администрации города (М.В.Тараева) подготовить и провести аукцион, открытый по составу участников, на право заключения договора аренды муниципального имущества, на части сооружения культуры и отдыха №1 и №2 объекта муниципальной собственности: «Благоустройство и озеленение городской площади», назначение: сооружения культуры и отдыха, с кадастровым номером 86:19:0010404:3309, расположенного по адресу: 4 микрорайон, пересечение улиц Нефтяников – Заречная, город Мегион, Ханты-Мансийский автономный округ – Югра, согласно приложению.

2. Установить:

Лот №1 - часть сооружения №1, №2 на схеме размещения, общей площадью 2 529,0 кв.м.

Начальная (минимальная) цена договора – 325 842,00 руб. (без НДС).

Задаток в размере 20 % от начальной цены – 65 168, 00 руб.


Срок аренды – с 01 ноября 2022 по 31 марта 2023.

Целевое назначение имущества:

часть сооружения №1 (2 350, 0 кв.м.) - площадка под размещение ледового катка;

часть сооружения №2 (179, 0 кв.м.) - площадка под размещение общественного питания и пункта проката коньков.

2. Департаменту муниципальной собственности администрации города (М.В.Тараева) по итогу аукциона заключить договоры аренды муниципального имущества в соответствии с



требованиями статьи 17.1 Федерального закона от 26.07.2006 №135-ФЗ «О защите конкуренции», на имущество, указанное в пункте 1 настоящего постановления.

3. Управлению общественных связей администрации города (О.Л.Луткова) опубликовать постановление в газете «Мегионские новости» и разместить на официальном сайте администрации города в сети «Интернет».

4. Контроль за выполнением постановления возложить на первого заместителя главы города И.Г.Алчинова

Глава города

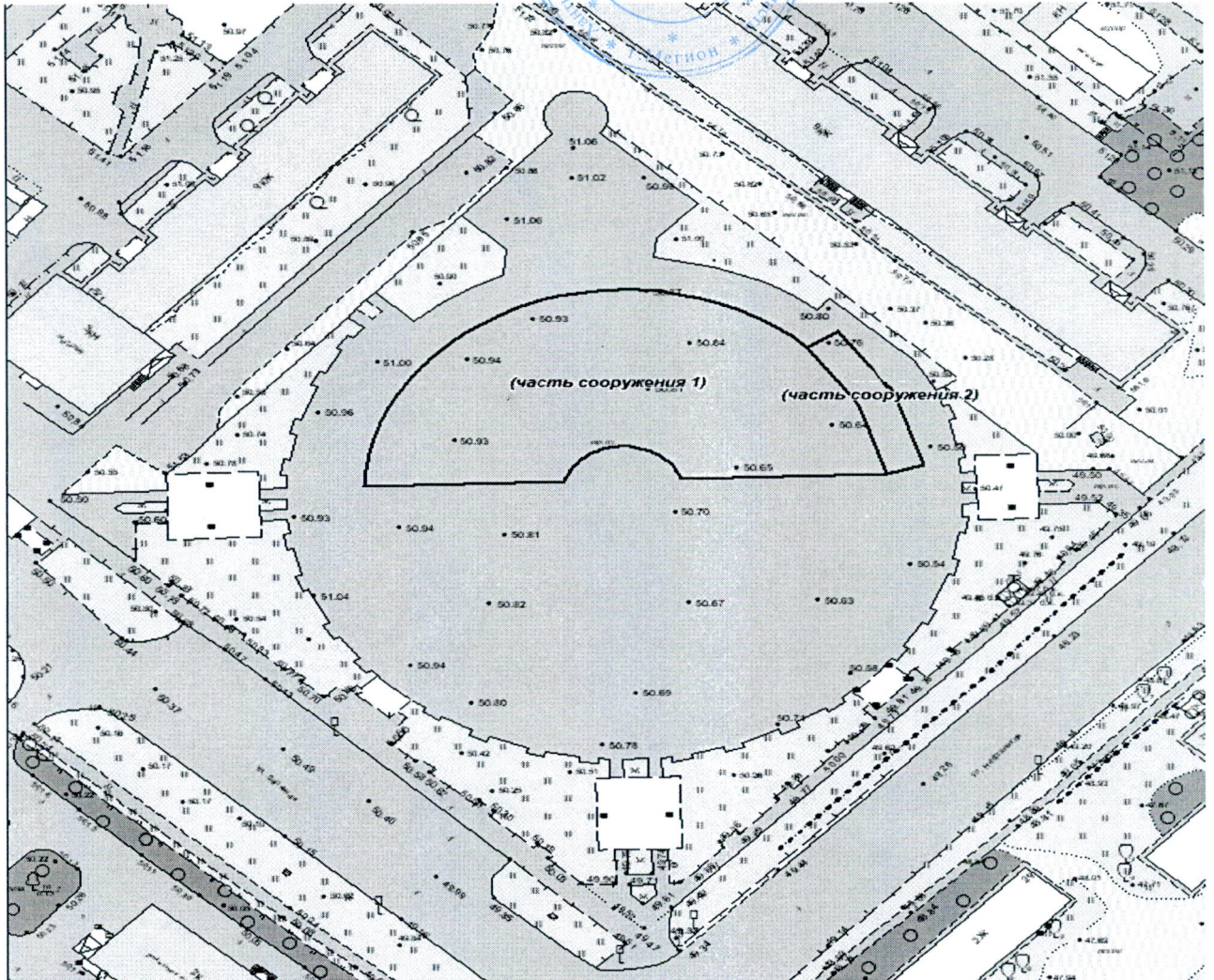


О.А.Дейнека



Приложение к постановлению  
 администрации города  
 от «20» 09 2022 № 2453

Схема размещения



Координаты площадок


Часть сооружения №: 1 - площадка под размещение ледового катка

№ пун-кта	Дирекционный угол	Длина линии, м	X	Y
1	342° 40' 34"	13,5	959716,62	4394843,87
2	333° 4' 20"	2,1	959729,54	4394839,84
3	324° 47' 4"	13,2	959731,43	4394838,88
4	54° 9' 44"	0,2	959742,24	4394831,25
5	311° 47' 34"	3,3	959742,37	4394831,43
6	307° 13' 5"	3,3	959744,56	4394828,98
7	302° 49' 8"	3,3	959746,55	4394826,36
8	298° 7' 25"	3,3	959748,33	4394823,6
9	293° 36' 34"	3,3	959749,88	4394820,7
10	288° 59' 9"	3,3	959751,2	4394817,68
11	284° 27' 33"	3,3	959752,27	4394814,57



12	279° 58' 39"	3,3	959753,09	4394811,39
13	275° 24' 55"	3,3	959753,66	4394808,15
14	270° 41' 47"	3,3	959753,97	4394804,88
15	266° 20' 12"	3,3	959754,01	4394801,59
16	261° 47' 45"	3,3	959753,8	4394798,31
17	257° 8' 57"	3,3	959753,33	4394795,05
18	252° 40' 0"	3,3	959752,6	4394791,85
19	248° 2' 12"	3,3	959751,62	4394788,71
20	243° 30' 45"	3,3	959750,39	4394785,66
21	239° 3' 58"	3,3	959748,92	4394782,71
22	234° 25' 18"	3,3	959747,23	4394779,89
23	229° 55' 37"	3,3	959745,32	4394777,22
24	225° 14' 49"	3,3	959743,2	4394774,7
25	220° 41' 43"	3,3	959740,89	4394772,37
26	216° 20' 50"	3,3	959738,39	4394770,22
27	211° 33' 42"	3,3	959735,74	4394768,27
28	207° 11' 22"	3,3	959732,94	4394766,55
29	202° 30' 45"	3,3	959730,02	4394765,05
30	198° 2' 58"	3,3	959726,98	4394763,79
31	193° 31' 46"	3,3	959723,85	4394762,77
32	188° 56' 43"	3,3	959720,65	4394762
33	184° 21' 31"	3,3	959717,41	4394761,49
34	88° 16' 13"	31,8	959714,13	4394761,24
35	17° 47' 45"	0,9	959715,09	4394793,03
36	22° 55' 55"	0,8	959715,9	4394793,29
37	27° 9' 53"	0,9	959716,68	4394793,62
38	32° 34' 26"	0,9	959717,44	4394794,01
39	38° 20' 44"	0,9	959718,16	4394794,47
40	43° 5' 27"	0,8	959718,83	4394795
41	47° 51' 44"	0,8	959719,45	4394795,58
42	52° 35' 40"	0,9	959720,02	4394796,21
43	57° 59' 40"	0,8	959720,54	4394796,89
44	62° 50' 6"	0,9	959720,99	4394797,61
45	68° 34' 28"	0,8	959721,38	4394798,37
46	73° 2' 40"	0,9	959721,69	4394799,16
47	78° 25' 29"	0,8	959721,94	4394799,98
48	82° 37' 34"	0,9	959722,11	4394800,81
49	88° 39' 7"	0,9	959722,22	4394801,66
50	93° 21' 59"	0,9	959722,24	4394802,51
51	98° 2' 8"	0,9	959722,19	4394803,36
52	103° 42' 25"	0,8	959722,07	4394804,21
53	108° 26' 5"	0,9	959721,87	4394805,03
54	113° 33' 8"	0,9	959721,6	4394805,84
55	118° 39' 50"	0,9	959721,26	4394806,62
56	123° 30' 12"	0,9	959720,85	4394807,37
57	128° 20' 44"	0,9	959720,38	4394808,08
58	133° 34' 47"	0,9	959719,85	4394808,75
59	138° 48' 50"	0,9	959719,26	4394809,37
60	144° 4' 17"	0,9	959718,62	4394809,93
61	148° 34' 13"	0,8	959717,93	4394810,43
62	153° 44' 0"	0,9	959717,21	4394810,87
63	158° 34' 28"	0,8	959716,44	4394811,25
64	88° 16' 45"	32,3	959715,65	4394811,56
65	90° 0' 0"	0,0	959716,62	4394843,85

Площадь: 2350 кв.м.



Часть сооружения №: 2 - площадка под размещение общественного питания  
и пункта проката коньков

№ пункта	Дирекционный угол	Длина линии, м	X	Y
1	333° 4' 20"	2,1	959729,54	4394839,84
2	324° 47' 4"	13,2	959731,43	4394838,88
3	54° 46' 23"	6,0	959742,24	4394831,25
4	144° 46' 23"	15,0	959745,7	4394836,15
5	155° 40' 27"	0,8	959733,45	4394844,8
6	162° 39' 51"	15,0	959732,72	4394845,13
7	252° 39' 6"	6,0	959718,4	4394849,6
8	342° 41' 19"	13,5	959716,61	4394843,87

Площадь: 179 кв.м.

