



АДМИНИСТРАЦИЯ ГОРОДА МЕГИОНА
Ханты-Мансийского автономного округа-Югры

ПОСТАНОВЛЕНИЕ

«30» 11 2023 г.

№ 1983

Об утверждении проекта планировки и
проекта межевания территории в районе
СОТ «Обь»

В соответствии со статьями 42, 43, 45, 46 Градостроительного кодекса Российской Федерации, постановлением Правительства РФ от 02.04.2022 № 575 «Об особенностях подготовки, согласования, утверждения, продления сроков действия документации по планировке территории, градостроительных планов земельных участков, выдачи разрешений на строительство объектов капитального строительства, разрешений на ввод в эксплуатацию», на основании протокола общественных обсуждений от 17.11.2023, заключения о результатах общественных обсуждений от 17.11.2023:

1. Утвердить:

1.1. Проект планировки территории в районе СОТ «Обь», согласно приложению 1.

1.2. Проект межевания территории в районе СОТ «Обь», согласно приложению 2.

2. Управлению общественных связей администрации города Мегиона (О.Л.Луткова) опубликовать в течение 7 (семи) дней настоящее постановление в газете «Мегионские новости» и разместить на официальном сайте администрации города в сети Интернет.

3. Настоящее постановление вступает в силу после его официального опубликования.

4. Контроль за выполнением постановления возложить на заместителя главы города.

Исполняющий обязанности
главы города



И.Г.Алчинов

Приложение 1 к постановлению
администрации города Мегиона
от « 30 » 11. 2023 № 1083



Индивидуальный предприниматель
Кудобаев Ерлан Серикович

ИНН 721101001332
Р/с 40802810238390000667
Филиал "Екатеринбургский"
АО "Альфа-банк"
БИК 046577964

К/с 30101810100000000964

Юридический адрес: 625046 г. Тюмень
ул. Монтажников, д. 61, кв.45
Фактический адрес: 625046 г. Тюмень,

ул. Монтажников, д. 61, кв.45
тел. 8-982-925-88-84; 8-904-463-11-66
E-mail: ErlanQ@yandex.ru

**ДОКУМЕНТАЦИЯ ПО ПЛАНИРОВКЕ ТЕРРИТОРИИ (ПРОЕКТ
ПЛАНИРОВКИ ТЕРРИТОРИИ, ПРОЕКТ МЕЖЕВАНИЯ ТЕРРИТОРИИ)
ХАНТЫ-МАНСИЙСКИЙ АВТОНОМНЫЙ ОКРУГ – ЮГРА, ГОРОД
МЕГИОН, РАЙОН СОТ «ОБЬ»**

ПРОЕКТ ПЛАНИРОВКИ ТЕРРИТОРИИ

ОСНОВНАЯ ЧАСТЬ

ПОЯСНИТЕЛЬНАЯ ЗАПИСКА

06.2023/2-ППТ.1

ТОМ 1

Тюмень, 2023 г.

**ДОКУМЕНТАЦИЯ ПО ПЛАНИРОВКЕ ТЕРРИТОРИИ (ПРОЕКТ
ПЛАНИРОВКИ ТЕРРИТОРИИ, ПРОЕКТ МЕЖЕВАНИЯ ТЕРРИТОРИИ)
ХАНТЫ-МАНСИЙСКИЙ АВТОНОМНЫЙ ОКРУГ – ЮГРА, ГОРОД
МЕГИОН, РАЙОН СОТ «ОБЬ»**

ПРОЕКТ ПЛАНИРОВКИ ТЕРРИТОРИИ

ОСНОВНАЯ ЧАСТЬ

ПОЯСНИТЕЛЬНАЯ ЗАПИСКА

06.2023/2-ППТ.1

ТОМ 1

Разработал

Кудобаев Е.С.

Тюмень, 2023 г.



СОСТАВ ДОКУМЕНТАЦИИ ПО ПЛАНИРОВКЕ ТЕРРИТОРИИ

Номер тома	Обозначение	Наименование	Примечание
1	Том 1 (утверждаемая текстовая часть ППТ)	Основная часть проекта планировки. Положение о размещении объектов капитального строительства.	
2	Том 2 (утверждаемая графическая часть ПП)	Основная часть проекта планировки территории. Графическая часть	
3	Том 3 (текстовые материалы по обоснованию ПП)	Материалы по обоснованию проекта планировки территории. Текстовая часть	
4	Том 4 (графические материалы по обоснованию ПП)	Материалы по обоснованию проекта планировки территории. Графическая часть	
5	Том 5 (утверждаемая текстовая часть ПМТ)	Основная часть проекта межевания территории. Пояснительная записка	
6	Том 6 (утверждаемая графическая часть ПМТ)	Основная часть проекта межевания территории. Графическая часть	
7	Том 7 (текстовые материалы по обоснованию ПМТ)	Материалы по обоснованию проекта межевания. Пояснительная записка	
8	Том 8 (графические материалы по обоснованию ПМТ)	Материалы по обоснованию проекта межевания. Графическая часть	

Ивл. № подл.	Подпись и дата	Взам. инв. №	Вып.	№ док.



06.2023/2-ППТ.1

Изм.	Кол.уч.	Лист	№ док.	Подпись	Дата

Лист

3

СОДЕРЖАНИЕ

1	ЦЕЛЬ РАЗРАБОТКИ ПРОЕКТА ПЛАНИРОВКИ.....	5
2	ПОЛОЖЕНИЯ О РАЗМЕЩЕНИИ ОБЪЕКТОВ КАПИТАЛЬНОГО СТРОИТЕЛЬСТВА	6
2.1	Виды зон размещения объектов капитального строительства	6
2.2	Перечень планируемых к размещению объектов капитального строительства.....	7
3	ПОЛОЖЕНИЕ О ХАРАКТЕРИСТИКАХ ПЛАНИРУЕМОГО РАЗВИТИЯ ТЕРРИТОРИИ	8
3.1	Зона сельскохозяйственного использования	8
3.2	Объекты транспортной инфраструктуры.....	8
3.3	Объекты инженерной инфраструктуры	9
3.4	Благоустройство	9
3.5	Мероприятия по санитарной очистке территории.....	9
4	ПОЛОЖЕНИЯ ОБ ОЧЕРЕДНОСТИ ПЛАНИРУЕМОГО РАЗВИТИЯ ТЕРРИТОРИИ	9

Иив. № подл.	Подпись и дата	Взам. инв. №	Вып.	№ док.

Изм.	Кол.уч.	Лист	№ док.	Подпись	Дата

06.2023/2-ППТ.1



Лист

4

Формат А4

1 ЦЕЛЬ РАЗРАБОТКИ ПРОЕКТА ПЛАНИРОВКИ

Документация по планировке территории (проект планировки территории, проект межевания территории) Ханты-Мансийский автономный округ – Югра, город Мегион, район СОТ «Обь» выполнен на основании муниципальной программы «Мероприятия в области градостроительной деятельности города Мегиона на 2019 – 2025 годы», утвержденной постановлением администрации города Мегиона от 20.12.2018 № 2780 (с изменениями), в соответствии с муниципальным контрактом № 23-6601–Д/0208/26 от 20.04.2023 г.

В соответствии с п.1 ст. 41 Градостроительного кодекса РФ, подготовка документации по планировке территории осуществляется в целях обеспечения устойчивого развития территорий, в том числе выделение элементов планировочной структуры, установление границ земельных участков, установление границ зон планируемого размещения объектов капитального строительства.

Проект разработан на основании следующей документации:

- Градостроительный кодекс Российской Федерации от 24.12.2004 № 190-ФЗ;
- Земельный кодекс Российской Федерации от 25.10.2001 № 136-ФЗ;
- Федеральный закон от 08.11.2007 № 257-ФЗ «Об автомобильных дорогах и о дорожной деятельности в Российской Федерации и о внесении изменений в отдельные законодательные акты Российской Федерации»;
- СП 53.13330.2019 «Свод правил. Планировка и застройка территории ведения гражданами садоводства. Здания и сооружения»;
- СП 396.1325800.2018. «Свод правил. Улицы и дороги населенных пунктов. Правила градостроительного проектирования»;
- СП 42.13330.2016 «Свод правил. Градостроительство. Планировка и застройка городских и сельских поселений. Актуализированная редакция СНиП 2.07.01-89*»;
- Генеральный план городского округа города Мегиона, утвержденный решением Думы города Мегиона от 29.11.2019 № 404;
- Правила землепользования и застройки городского округа города Мегиона,



№ док.	
Вып.	
Взам. инв. №	
Подпись и дата	
Инв. № подл.	

Изм.	Кол.уч.	Лист	№ док.	Подпись	Дата	06.2023/2-ППТ.1	Лист
							5

утвержденные постановлением администрации города Мегиона от 07.10.2022 № 2588;

- Муниципальная программа «Мероприятия в области градостроительной деятельности города Мегиона на 2019 – 2025 годы», утвержденной постановлением администрации города Мегиона от 20.12.2018 № 2780 (с изменениями);

- Местные нормативы градостроительного проектирования города Мегиона, утвержденные постановлением администрации города Мегиона от 09.02.2023 № 248;

- иными федеральными законами и нормативными правовыми актами.

Проект разработан в целях:

- выделения элементов планировочной структуры;
- установления границ территорий общего пользования, границы зон планируемого размещения объектов капитального строительства;
- определения характеристик и очередности планируемого развития территории.

В административном отношении проектируемая территория находится на территории Российской Федерации, Ханты – Мансийского автономного округа - Югра, города Мегиона, район СОТ «Обь» на землях населенных пунктов, в границах кадастрового квартала 86:19:0020214.

2 ПОЛОЖЕНИЯ О РАЗМЕЩЕНИИ ОБЪЕКТОВ КАПИТАЛЬНОГО СТРОИТЕЛЬСТВА

2.1 Виды зон размещения объектов капитального строительства

Проектируемая территория район СОТ «Обь» расположена в одной территориальной зоне - Зона, предназначенная для ведения садоводства и огородничества (СХЗ 703).

Основные виды и параметры разрешённого использования земельных участков и объектов капитального строительства:

Виды использования		Параметры разрешенного использования
Наименование вида использования	Описание вида использования	
Ведение садоводства	Осуществление отдыха и (или) выращивания гражданами для собственных нужд сельскохозяйственных культур; размещение для собственных нужд	Предельное количество этажей не выше 2 надземных этажей. Размеры земельных участков: -- минимальный – 400 кв. м; -- максимальный – 1500 кв. м.


№ док.	
Вып.	
Взам. инв. №	
Подпись и дата	
Инв. № подл.	

Изм.	Кол.уч.	Лист	№ док.	Подпись	Дата	06.2023/2-ППТ.1	Лист
							6

Виды использования		Параметры разрешенного использования
Наименование вида использования	Описание вида использования	
	садового дома, жилого дома, указанного в описании вида разрешенного использования с кодом 2.1 Классификатора видов разрешенного использования земельных участков, хозяйственных построек и гаражей для собственных нужд	Минимальные отступы от границ земельного участка, смежных с другими земельными участками: <ul style="list-style-type: none"> – 3 м до границ соседних земельных участков со стороны; – 1 м до вспомогательных сооружений. Минимальные отступы от границ земельного участка со стороны улицы (красной линии) – 5 м, со стороны проезда – 3 м. Максимальный процент застройки в границах земельного участка – 30
Коммунальное обслуживание	Размещение зданий и сооружений в целях обеспечения физических и юридических лиц коммунальными услугами. Содержание данного вида разрешенного использования включает в себя содержание видов разрешенного использования с кодами 3.1.1 - 3.1.2 Классификатора видов разрешенного использования земельных участков	Предельное количество этажей – не выше 2 надземных этажей. Минимальные отступы от границ земельного участка – 0,5 м. Размеры земельных участков: <ul style="list-style-type: none"> – максимальный 150 кв. м, для размещения трансформаторной подстанции; – минимальный 4 кв. м для, размещения газорегуляторного пункта. Максимальный процент застройки в границах земельного участка – 90
Земельные участки (территории) общего пользования	Земельные участки общего пользования. Содержание данного вида разрешенного использования включает в себя содержание видов разрешенного использования с кодами 12.0.1 - 12.0.2 Классификатора видов разрешенного использования земельных участков	Предельные (минимальные и (или) максимальные) размеры земельных участков, в том числе их площадь, предельные параметры разрешенного строительства, реконструкции объектов капитального строительства не подлежат установлению

Условно разрешённые виды и параметры использования земельных участков и объектов капитального строительства:

Виды использования		Параметры разрешенного использования
Наименование вида использования	Описание вида использования	
Магазины	Размещение объектов капитального строительства, предназначенных для продажи товаров, торговая площадь которых составляет до 5000 кв. м	Предельное количество этажей – не выше 3 надземных этажей. Минимальный размер земельных участков – 400 кв. м. Минимальные отступы: <ul style="list-style-type: none"> – 3 м от границ земельного участка, смежных с другими земельными участками, до зданий, строений, сооружений; – 3 м от границы земельного участка со стороны улицы (красной линии) до зданий, строений, сооружений. Максимальный процент застройки в границах земельного участка – 80



№ док.	
Вып.	
Взам. инв. №	
Подпись и дата	
Инв. № подл.	

Изм.	Кол.уч.	Лист	№ док.	Подпись	Дата	06.2023/2-ПТТ.1	Лист 7

2.2 Перечень планируемых к размещению объектов
капитального строительства

Проектом планируется размещение объекта капитального строительства - магазин на участке № 70 общей площадью более 200 кв.м.

**3 ПОЛОЖЕНИЕ О ХАРАКТЕРИСТИКАХ ПЛАНИРУЕМОГО
РАЗВИТИЯ ТЕРРИТОРИИ**

3.1 Зона сельскохозяйственного использования

Зона сельскохозяйственного использования (СХЗ) - включает зону, предназначенную для ведения садоводства и огородничества (СХЗ 703).

В границах проектируемой территории предусмотрено образование земельных участков:

- 78 земельных участков для ведения садоводства с возможностью строительства садового дома, жилого дома;
- 10 земельных участков, которые после образования будут отнесены к территориям общего пользования;
- 3 земельных участков под коммунальное обслуживание;
- 1 земельный участок под магазин.

3.2 Объекты транспортной инфраструктуры


В границах проектируемой территории предусмотрено формирование 2 земельных участков для размещения улично-дорожной сети.

Транспортная связь внутри территории осуществляется по проездам. Они являются основными транспортными и функционально - планировочными осями территории. На территории проектирования предусмотрено 5 проездов.

Протяженность проездов на проектируемой территории – 1,7 км.

Линия движения общественного пассажирского транспорта на территории проектирования не предусмотрена. Размещение сооружений и устройств для хранения и обслуживания транспорта планируется на индивидуальных участках.

На участке №70 планируется размещение плоскостных открытых стоянок для временного хранения вместимостью 23 машино-места (включая 2 машино-места для маломобильных групп населения) у объекта торгового назначения - магазина.



№ док.	
Вып.	
Взам. инв. №	
Подпись и дата	
Инв. № подл.	

Изм.	Кол.уч.	Лист	№ док.	Подпись	Дата	06.2023/2-ППТ.1	Лист
							8

3.3 Объекты инженерной инфраструктуры

В границах проектируемой территории предусмотрено формирование 3 земельных участков коммунального обслуживания.

Участки сформированы для размещения следующих объектов:

- Трансформаторная подстанция на участке № 18;
- Сторожка с правлением на участке № 39;
- Сооружение для хранения средств пожаротушения на участке с правлением № 39;
- Две площадки для твердых коммунальных отходов на участках № 39, № 88.

3.4 Благоустройство

Проектом предусматривается комплексное благоустройство территории.

В благоустройство территории общего пользования входят:

- строительство проезжих частей, пешеходных тротуаров;
- наружное освещение;
- озеленение.

Озеленение садовых участков осуществляется правообладателями самостоятельно.

3.5 Мероприятия по санитарной очистке территории

Для обеспечения санитарной очистки территории необходима организация площадки ТКО для размещения мусорных контейнеров.

Площадки должны быть огорожены с трех сторон глухим ограждением высотой не менее 1,5 м, иметь твердое покрытие и размещаться на расстоянии не менее 20 и не более 500 м от границ участков.

4 ПОЛОЖЕНИЯ ОБ ОЧЕРЕДНОСТИ ПЛАНИРУЕМОГО РАЗВИТИЯ ТЕРРИТОРИИ

В границах проектируемой территории предусмотрено проектирование объектов капитального строительства общественно-делового назначения.

Предлагается поэтапная последовательность осуществления мероприятий, предусмотренных проектом планировки территории.



№ док.	
Вып.	
Взам. инв. №	
Подпись и дата	
Инв. № подл.	

Изм.	Кол.уч.	Лист	№ док.	Подпись	Дата

06.2023/2-ППТ.1*

Лист

9

1. Уточнение границ земельных участков, учтенных в ЕГРН с реестровой ошибкой.
2. Перераспределение границ уточненных земельных участков.
3. Проведение кадастровых работ по образованию земельных участков, в т.ч. земельных участков (территорий) общего пользования.
4. Предоставление вновь образованных земельных участков под предлагаемую проектом застройку.

Инв. № подл.	Подпись и дата					№ док.
	Взам. инв. №					
	Вып.					
Изм.	Кол.уч.	Лист	№ док.	Подпись	Дата	Лист 10
06.2023/2-ППТ.1						



Индивидуальный предприниматель
Кудобаев Ерлан Серикович

ИНН 721101001332
Р/с 40802810238390000667
Филиал "Екатеринбургский"
АО "Альфа-банк"
БИК 046577964
К/с 30101810100000000964

Юридический адрес: 625046 г. Тюмень
ул. Монтажников, д. 61, кв.45
Фактический адрес: 625046 г. Тюмень,
ул. Монтажников, д. 61, кв.45
тел. 8-982-925-88-84; 8-904-463-11-66
E-mail: ErlanQ@yandex.ru

**ДОКУМЕНТАЦИЯ ПО ПЛАНИРОВКЕ ТЕРРИТОРИИ (ПРОЕКТ
ПЛАНИРОВКИ ТЕРРИТОРИИ, ПРОЕКТ МЕЖЕВАНИЯ ТЕРРИТОРИИ)
ХАНТЫ-МАНСИЙСКИЙ АВТОНОМНЫЙ ОКРУГ – ЮГРА, ГОРОД
МЕГИОН, РАЙОН СОТ «ОБЬ»**

ПРОЕКТ ПЛАНИРОВКИ ТЕРРИТОРИИ

ОСНОВНАЯ ЧАСТЬ

ГРАФИЧЕСКАЯ ЧАСТЬ

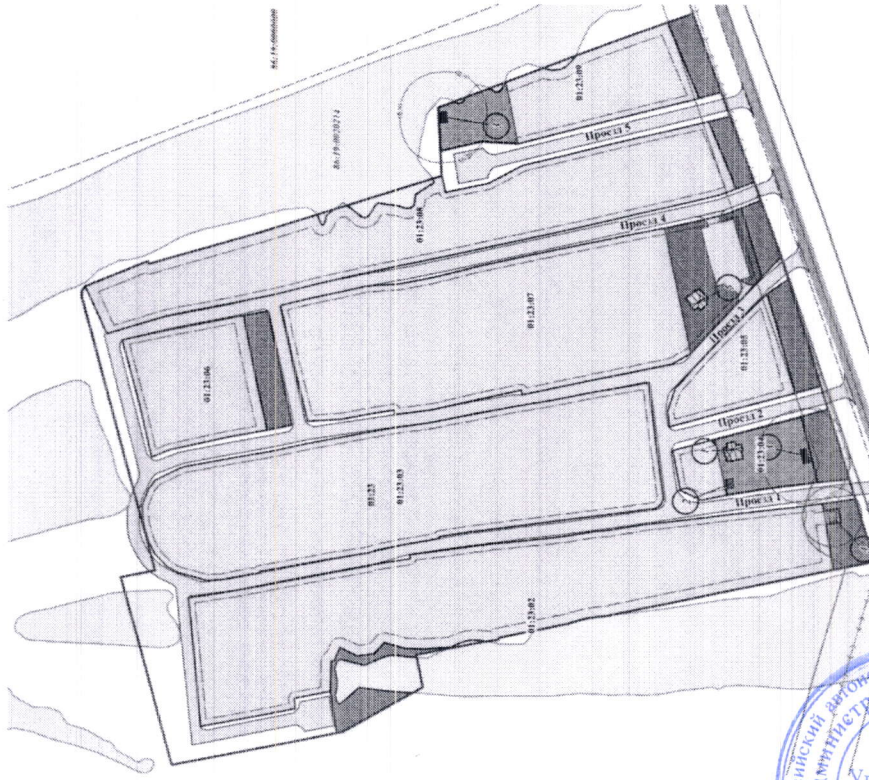
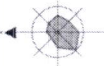
06.2023/2-ППТ.1

ТОМ 2

Тюмень, 2023 г.



ЧЕРТЕЖ ПЛАНИРОВКИ ТЕРРИТОРИИ
М 1:1500



Технико-экономические показатели		Показатель
Площадь проектируемой территории, кв.м		89 603
Площадь земельных участков для размещения объектов, кв.м		62 666
Количество земельных участков для размещения объектов, шт.		78
Площадь земельных участков (территорий) общего пользования, кв.м		29 810
Количество земельных участков (территорий) общего пользования, шт.		10
Площадь земельного участка для размещения объектов с правами аренды, кв.м		1 423
Площадь земельного участка для размещения объектов с правами собственности, кв.м		2 057
Площадь земельного участка под ПЗКП, кв.м		54
Количество планировочных элементов, шт.		10
Протяженность улиц, проездов, кв.м		1,7

№ п/п	Наименование	Количество
1	Сторожка с правлением СОТ «Обь»	1
2	Спортивное поле с искусственным покрытием	1
3	Испытательная площадка для сбора ТКО	2
4	ПЗКП	1
5	Медпункт	1

УСЛОВНЫЕ ОБОЗНАЧЕНИЯ ГРАНИЦ И ТЕРРИТОРИИ

- Граница городского округа г. Мегион
- Граница населенного пункта г. Мегион
- Граница территории проектируемого объекта
- Граница планировочного элемента (микрорайона)
- Граница планировочного элемента (квартала)
- Крестные линии проектируемые
- Номер участка планировочной структуры (микрорайона) 01.23
- Номер элемента планировочной структуры (квартала) 01.23.01
- Граница кадастрового квартала 46:09:0020214
- Линия отступа от красной линии в целях определения места допустимого размещения здания, строения, сооружения 1
- Нумерация объектов по эксплуатации 1
- Озелененные территории общего пользования 1

ЗОНЫ ОБЪЕКТОВ КАПИТАЛЬНОГО СТРОИТЕЛЬСТВА

- Сельскохозяйственных, огороднических и дачных некоммерческих объединений граждан
- Торгового назначения и общественного питания
- Предоставление коммунальных услуг
- Улично-дорожной сети

ТРАНСПОРТНАЯ ИНФРАСТРУКТУРА

- Проезды
- Дорога общего или местного значения

ЗОНЫ С ОСОБЫМИ УСЛОВИЯМИ ИСПОЛЬЗОВАНИЯ ТЕРРИТОРИИ

- Санитарно-защитная зона предприятий, сооружений и иных объектов
- Озелененная зона объектов электросетевого хозяйства (вдоль линий электропередачи, ввозу и подстанции)

ИНЖЕНЕРНАЯ ИНФРАСТРУКТУРА

- Линия электропередачи 15 кВ

Примечание:
1. Мегионский район, город Мегион, ул. Советская, 10.
2. Мегионский район, город Мегион, ул. Советская, 10.
3. Мегионский район, город Мегион, ул. Советская, 10.
4. Мегионский район, город Мегион, ул. Советская, 10.
5. Мегионский район, город Мегион, ул. Советская, 10.

Масштаб	1:1500	Разработчик проекта	Уралстрой Г.С.
Исполнитель проекта	Ю.А.С.С.С.	Проверенный	Уралстрой Г.С.
Дата	08.02.2011	Исполнитель	Уралстрой Г.С.
		Исполнитель	Уралстрой Г.С.
		Исполнитель	Уралстрой Г.С.



Приложение 2 к постановлению
администрации города Мегиона
от « 30 » 11. 2023 № 1983

Индивидуальный предприниматель
Кудобаев Ерлан Серикович

ИНН 721101001332
Р/с 40802810238390000667
Филиал "Екатеринбургский"
АО "Альфа-банк"
БИК 046577964
К/с 30101810100000000964

Юридический адрес: 625046 г. Тюмень
ул. Монтажников, д. 61, кв.45
Фактический адрес: 625046 г. Тюмень,
ул. Монтажников, д. 61, кв.45
тел. 8-982-925-88-84; 8-904-463-11-66
E-mail: ErlanQ@yandex.ru

**ДОКУМЕНТАЦИЯ ПО ПЛАНИРОВКЕ ТЕРРИТОРИИ (ПРОЕКТ
ПЛАНИРОВКИ ТЕРРИТОРИИ, ПРОЕКТ МЕЖЕВАНИЯ ТЕРРИТОРИИ)
ХАНТЫ-МАНСИЙСКИЙ АВТОНОМНЫЙ ОКРУГ – ЮГРА, ГОРОД
МЕГИОН, РАЙОН СОТ «ОБЬ»**

ПРОЕКТ МЕЖЕВАНИЯ ТЕРРИТОРИИ

ОСНОВНАЯ ЧАСТЬ

ПОЯСНИТЕЛЬНАЯ ЗАПИСКА

06.2023/2-ПМТ.1

ТОМ 5

Тюмень, 2023 г.



СОСТАВ ДОКУМЕНТАЦИИ ПО ПЛАНИРОВКЕ ТЕРРИТОРИИ

Номер тома	Обозначение	Наименование	Примечание
1	Том 1 (утверждаемая текстовая часть ППТ)	Основная часть проекта планировки. Положение о размещении объектов капитального строительства.	
2	Том 2 (утверждаемая графическая часть ПП)	Основная часть проекта планировки территории. Графическая часть	
3	Том 3 (текстовые материалы по обоснованию ПП)	Материалы по обоснованию проекта планировки территории. Текстовая часть	
4	Том 4 (графические материалы по обоснованию ПП)	Материалы по обоснованию проекта планировки территории. Графическая часть	
5	Том 5 (утверждаемая текстовая часть ПМТ)	Основная часть проекта межевания территории. Пояснительная записка	
6	Том 6 (утверждаемая графическая часть ПМТ)	Основная часть проекта межевания территории. Графическая часть	
7	Том 7 (текстовые материалы по обоснованию ПМТ)	Материалы по обоснованию проекта межевания. Пояснительная записка	
8	Том 8 (графические материалы по обоснованию ПМТ)	Материалы по обоснованию проекта межевания. Графическая часть	

Ивл. № подл.	Подпись и дата	Взам. инв. №	Вып.	№ док.

Изм.	Кол.уч.	Лист	№ док.	Подпись	Дата

06.2023/2-ПМТ.1



Лист

3

Формат А4

СОДЕРЖАНИЕ

1 ПЕРЕЧЕНЬ И СВЕДЕНИЯ О ПЛОЩАДИ ОБРАЗУЕМЫХ ЗЕМЕЛЬНЫХ УЧАСТКОВ, В ТОМ ЧИСЛЕ ВОЗМОЖНЫЕ СПОСОБЫ ИХ ОБРАЗОВАНИЯ..... 5

Таблица 5.1 Перечень и сведения о площади образуемых земельных участков, за исключением земельных участков, которые будут отнесены к территориям общего пользования 5

2 ПЕРЕЧЕНЬ И СВЕДЕНИЯ О ПЛОЩАДИ ОБРАЗУЕМЫХ ЗЕМЕЛЬНЫХ УЧАСТКОВ, КОТОРЫЕ БУДУТ ОТНЕСЕНЫ К ТЕРРИТОРИЯМ ОБЩЕГО ПОЛЬЗОВАНИЯ ИЛИ ИМУЩЕСТВУ ОБЩЕГО ПОЛЬЗОВАНИЯ, В ТОМ ЧИСЛЕ РЕЗЕРВИРУЕМЫХ И (ИЛИ) ИЗЫМАЕМЫХ ДЛЯ ГОСУДАРСТВЕННЫХ ИЛИ МУНИЦИПАЛЬНЫХ НУЖД 11

Таблица 5.2 Перечень и сведения о площади образуемых земельных участков, которые будут отнесены к территориям общего пользования 11

3 ВИД РАЗРЕШЕННОГО ИСПОЛЬЗОВАНИЯ ОБРАЗУЕМЫХ ЗЕМЕЛЬНЫХ УЧАСТКОВ В СООТВЕТСТВИИ С ПРОЕКТОМ ПЛАНИРОВКИ ТЕРРИТОРИИ В СЛУЧАЯХ, ПРЕДУСМОТРЕННЫХ ГРАДОСТРОИТЕЛЬНЫМ КОДЕКСОМ РОССИЙСКОЙ ФЕДЕРАЦИИ..... 12

4 ЦЕЛЕВОЕ НАЗНАЧЕНИЕ ЛЕСОВ, ВИД (ВИДЫ) РАЗРЕШЕННОГО ИСПОЛЬЗОВАНИЯ ЛЕСНОГО УЧАСТКА, КОЛИЧЕСТВЕННЫЕ И КАЧЕСТВЕННЫЕ ХАРАКТЕРИСТИКИ ЛЕСНОГО УЧАСТКА, СВЕДЕНИЯ О НАХОЖДЕНИИ ЛЕСНОГО УЧАСТКА В ГРАНИЦАХ ОСОБО ЗАЩИТНЫХ УЧАСТКОВ ЛЕСОВ 13

5 СВЕДЕНИЯ О ГРАНИЦАХ ТЕРРИТОРИИ, В ОТНОШЕНИИ КОТОРОЙ РАЗРАБАТЫВАЕТСЯ ПРОЕКТ МЕЖЕВАНИЯ, СОДЕРЖАЩИЕ ПЕРЕЧЕНЬ КООРДИНАТ ХАРАКТЕРНЫХ ТОЧЕК ЭТИХ ГРАНИЦ В СИСТЕМЕ КООРДИНАТ, ИСПОЛЬЗУЕМОЙ ДЛЯ ВЕДЕНИЯ ЕДИНОГО ГОСУДАРСТВЕННОГО РЕЕСТРА НЕДВИЖИМОСТИ..... 13

Таблица 5.3. Сведения о границах территории, содержащие перечень координат характерных точек этих границ в системе координат МСК-86, зона 4 14

Приложение 1 - Сведения о границах образованных земельных участков, в том числе, которые будут отнесены к территориям общего пользования, содержащие перечень координат характерных точек этих границ.

№ док.	Вып.	Взам. инв. №	Подпись и дата	Инв. № подл.

Изм.	Кол.уч.	Лист	№ док.	Подпись	Дата

06.2023/2-ПМТ.1



1 ПЕРЕЧЕНЬ И СВЕДЕНИЯ О ПЛОЩАДИ ОБРАЗУЕМЫХ ЗЕМЕЛЬНЫХ УЧАСТКОВ, В ТОМ ЧИСЛЕ ВОЗМОЖНЫЕ СПОСОБЫ ИХ ОБРАЗОВАНИЯ

Проект межевания территории выполнен на основании сведений, полученных из ЕГРН.

Проектом предлагается образовать 92 земельных участка, из них 10 будут отнесены к территориям общего пользования.

Предусмотрено образование:

- 12 земельных участка образованных путем перераспределения земельных участков, находящихся в частной собственности и земель, находящихся в государственной или муниципальной собственности;

- 2 земельных участка образованных путем перераспределения земельных участков, находящихся в частной собственности;

- 78 земельных участков образованных из земель, находящихся в государственной или муниципальной собственности.

Характеристики и способы образования земельных участков за исключением земельных участков, которые будут отнесены к территориям общего пользования, представлены в Таблице 5.1.

Таблица 5.1 Перечень и сведения о площади образуемых земельных участков, за исключением земельных участков, которые будут отнесены к территориям общего пользования.

Условный номер	Вид разрешенного использования земельного участка	Площадь	Способ образования земельного участка	Примечание
:ЗУ1	Ведение садоводства	554	Образование земельного участка из земель, находящихся в государственной или муниципальной собственности	
:ЗУ2	Ведение садоводства	644	Образование земельного участка из земель, находящихся в государственной или муниципальной собственности	
:ЗУ3	Ведение садоводства	684	Образование земельного участка из земель, находящихся в государственной или муниципальной собственности	



06.2023/2-ПМТ:1

Лист

5

Формат А4

Инв. № подл.	Подпись и дата	Взам. инв. №	Вып.	№ док.

Изм.	Кол.уч.	Лист	№ док.	Подпись	Дата

:ЗУ4	Ведение садоводства	677	Образование земельного участка из земель, находящихся в государственной или муниципальной собственности	
:ЗУ5	Ведение садоводства	1019	Образование земельного участка из земель, находящихся в государственной или муниципальной собственности	
:ЗУ6	Ведение садоводства	875	Образование земельного участка из земель, находящихся в государственной или муниципальной собственности	
:ЗУ7	Ведение садоводства	895	Перераспределение земельного участка 86:19:0020205:20 и земель, находящихся в государственной или муниципальной собственности	Возможно после исправления реестровой ошибки*
:ЗУ8	Ведение садоводства	837	Образование земельного участка из земель, находящихся в государственной или муниципальной собственности	
:ЗУ9	Ведение садоводства	1304	Перераспределение земельного участка 86:19:0020214:171 и 86:19:0020214:172	Возможно после исправления реестровой ошибки*
:ЗУ10	Ведение садоводства	1359	Перераспределение земельного участка 86:19:0020214:171 и 86:19:0020214:172	Возможно после исправления реестровой ошибки*
:ЗУ11	Ведение садоводства	851	Перераспределение земельного участка 86:19:0020214:199 и земель, находящихся в государственной или муниципальной собственности	Возможно после исправления реестровой ошибки*
:ЗУ12	Ведение садоводства	989	Перераспределение земельного участка 86:19:0020214:198 и земель, находящихся в государственной или муниципальной собственности	Возможно после исправления реестровой ошибки*
:ЗУ13	Ведение садоводства	888	Образование земельного участка из земель, находящихся в государственной или муниципальной собственности	
:ЗУ14	Ведение садоводства	960	Образование земельного участка из земель, находящихся в государственной или муниципальной собственности	
:ЗУ15	Ведение садоводства	828	Образование земельного участка из земель, находящихся в государственной или муниципальной собственности	
:ЗУ16	Ведение садоводства	1499	Образование земельного участка из земель, находящихся в государственной или муниципальной собственности	



Инд. № подл.	Подпись и дата	Взам. инв. №	Вып.	№ док.

Изм.	Кол.уч.	Лист	№ док.	Подпись	Дата

06.2023/2-ПМТ.1

Лист

6

:ЗУ18	Коммунальное обслуживание	54	Образование земельного участка из земель, находящихся в государственной или муниципальной собственности	
:ЗУ20	Ведение садоводства	1093	Образование земельного участка из земель, находящихся в государственной или муниципальной собственности	
:ЗУ21	Ведение садоводства	1378	Образование земельного участка из земель, находящихся в государственной или муниципальной собственности	
:ЗУ22	Ведение садоводства	1272	Образование земельного участка из земель, находящихся в государственной или муниципальной собственности	
:ЗУ23	Ведение садоводства	543	Образование земельного участка из земель, находящихся в государственной или муниципальной собственности	
:ЗУ24	Ведение садоводства	544	Образование земельного участка из земель, находящихся в государственной или муниципальной собственности	
:ЗУ25	Ведение садоводства	615	Образование земельного участка из земель, находящихся в государственной или муниципальной собственности	
:ЗУ26	Ведение садоводства	1239	Образование земельного участка из земель, находящихся в государственной или муниципальной собственности	
:ЗУ27	Ведение садоводства	538	Образование земельного участка из земель, находящихся в государственной или муниципальной собственности	
:ЗУ28	Ведение садоводства	901	Образование земельного участка из земель, находящихся в государственной или муниципальной собственности	
:ЗУ29	Ведение садоводства	610	Перераспределение земельного участка 86:19:0020214:189 и земель, находящихся в государственной или муниципальной собственности	Возможно после исправления реестровой ошибки*
:ЗУ30	Ведение садоводства	630	Образование земельного участка из земель, находящихся в государственной или муниципальной собственности	
:ЗУ31	Ведение садоводства	936	Образование земельного участка из земель, находящихся в государственной или муниципальной собственности	
:ЗУ32	Ведение садоводства	648	Перераспределение земельного участка 86:19:0020214:187 и земель, находящихся в государственной или муниципальной собственности	Возможно после исправления реестровой ошибки*

Инд. № подл.	Подпись и дата	Взам. инв. №	Вып.	№ док.

Изм.	Кол.уч.	Лист	№ док.	Подпись	Дата

06.2023/2-ПМТ.1




Лист

7

Формат А4

:ЗУ33	Ведение садоводства	534	Перераспределение земельного участка 86:19:0020214:310 и земель, находящихся в государственной или муниципальной собственности	Возможно после исправления реестровой ошибки*
:ЗУ34	Ведение садоводства	642	Перераспределение земельного участка 86:19:0020214:190 и земель, находящихся в государственной или муниципальной собственности	Возможно после исправления реестровой ошибки*
:ЗУ35	Ведение садоводства	1130	Перераспределение земельного участка 86:19:0020214:196 и земель, находящихся в государственной или муниципальной собственности	Возможно после исправления реестровой ошибки*
:ЗУ36	Ведение садоводства	901	Перераспределение земельного участка 86:19:0020214:197 и земель, находящихся в государственной или муниципальной собственности	Возможно после исправления реестровой ошибки*
:ЗУ37	Ведение садоводства	929	Образование земельного участка из земель, находящихся в государственной или муниципальной собственности	
:ЗУ38	Ведение садоводства	586	Образование земельного участка из земель, находящихся в государственной или муниципальной собственности	
:ЗУ39	Коммунальное обслуживание	1423	Образование земельного участка из земель, находящихся в государственной или муниципальной собственности	
:ЗУ41	Ведение садоводства	458	Образование земельного участка из земель, находящихся в государственной или муниципальной собственности	
:ЗУ42	Ведение садоводства	630	Образование земельного участка из земель, находящихся в государственной или муниципальной собственности	
:ЗУ43	Ведение садоводства	1001	Образование земельного участка из земель, находящихся в государственной или муниципальной собственности	
:ЗУ45	Ведение садоводства	497	Образование земельного участка из земель, находящихся в государственной или муниципальной собственности	
:ЗУ46	Ведение садоводства	644	Образование земельного участка из земель, находящихся в государственной или муниципальной собственности	
:ЗУ47	Ведение садоводства	492	Образование земельного участка из земель, находящихся в государственной или муниципальной собственности	



№ док.	
Вып.	
Взам. инв. №	
Подпись и дата	
Инв. № подл.	

Изм.	Кол.уч.	Лист	№ док.	Подпись	Дата

06.2023/2-ПМТ.1

Лист

8

:ЗУ48	Ведение садоводства	1358	Образование земельного участка из земель, находящихся в государственной или муниципальной собственности	
:ЗУ49	Ведение садоводства	528	Образование земельного участка из земель, находящихся в государственной или муниципальной собственности	
:ЗУ51	Ведение садоводства	490	Образование земельного участка из земель, находящихся в государственной или муниципальной собственности	
:ЗУ52	Ведение садоводства	524	Образование земельного участка из земель, находящихся в государственной или муниципальной собственности	
:ЗУ53	Ведение садоводства	843	Образование земельного участка из земель, находящихся в государственной или муниципальной собственности	
:ЗУ54	Ведение садоводства	855	Образование земельного участка из земель, находящихся в государственной или муниципальной собственности	
:ЗУ56	Ведение садоводства	582	Перераспределение земельного участка 86:19:0020214:188 и земель, находящихся в государственной или муниципальной собственности	Возможно после исправления реестровой ошибки*
:ЗУ57	Ведение садоводства	626	Образование земельного участка из земель, находящихся в государственной или муниципальной собственности	
:ЗУ58	Ведение садоводства	615	Образование земельного участка из земель, находящихся в государственной или муниципальной собственности	
:ЗУ59	Ведение садоводства	697	Образование земельного участка из земель, находящихся в государственной или муниципальной собственности	
:ЗУ60	Ведение садоводства	482	Образование земельного участка из земель, находящихся в государственной или муниципальной собственности	
:ЗУ61	Ведение садоводства	924	Перераспределение земельного участка 86:19:0020214:178 и земель, находящихся в государственной или муниципальной собственности	Возможно после исправления реестровой ошибки*
:ЗУ62	Ведение садоводства	709	Перераспределение земельного участка 86:19:0020214:191 и земель, находящихся в государственной или муниципальной собственности	Возможно после исправления реестровой ошибки*
:ЗУ63	Ведение садоводства	1106	Образование земельного участка из земель, находящихся в государственной или муниципальной собственности	



Инд. № подл.	Подпись и дата	Взам. инв. №	Вып.	№ док.

Изм.	Кол.уч.	Лист	№ док.	Подпись	Дата

06.2023/2-ПМТ.1

Лист

9

:ЗУ64	Ведение садоводства	773	Образование земельного участка из земель, находящихся в государственной или муниципальной собственности
:ЗУ65	Ведение садоводства	551	Образование земельного участка из земель, находящихся в государственной или муниципальной собственности
:ЗУ66	Ведение садоводства	772	Образование земельного участка из земель, находящихся в государственной или муниципальной собственности
:ЗУ67	Ведение садоводства	772	Образование земельного участка из земель, находящихся в государственной или муниципальной собственности
:ЗУ68	Ведение садоводства	478	Образование земельного участка из земель, находящихся в государственной или муниципальной собственности
:ЗУ69	Ведение садоводства	914	Образование земельного участка из земель, находящихся в государственной или муниципальной собственности
:ЗУ70	Магазины	2057	Образование земельного участка из земель, находящихся в государственной или муниципальной собственности
:ЗУ74	Ведение садоводства	881	Образование земельного участка из земель, находящихся в государственной или муниципальной собственности
:ЗУ75	Ведение садоводства	938	Образование земельного участка из земель, находящихся в государственной или муниципальной собственности
:ЗУ76	Ведение садоводства	699	Образование земельного участка из земель, находящихся в государственной или муниципальной собственности
:ЗУ77	Ведение садоводства	754	Образование земельного участка из земель, находящихся в государственной или муниципальной собственности
:ЗУ78	Ведение садоводства	764	Образование земельного участка из земель, находящихся в государственной или муниципальной собственности
:ЗУ79	Ведение садоводства	685	Образование земельного участка из земель, находящихся в государственной или муниципальной собственности
:ЗУ80	Ведение садоводства	714	Образование земельного участка из земель, находящихся в государственной или муниципальной собственности
:ЗУ81	Ведение садоводства	724	Образование земельного участка из земель, находящихся в государственной или муниципальной собственности



Инд. № подл.	Подпись и дата	Взам. инв. №	Вып.	№ док.

Изм.	Кол.уч.	Лист	№ док.	Подпись	Дата

06.2023/2-ПМТ.1

:ЗУ82	Ведение садоводства	767	Образование земельного участка из земель, находящихся в государственной или муниципальной собственности
:ЗУ83	Ведение садоводства	848	Образование земельного участка из земель, находящихся в государственной или муниципальной собственности
:ЗУ84	Ведение садоводства	861	Образование земельного участка из земель, находящихся в государственной или муниципальной собственности
:ЗУ85	Ведение садоводства	869	Образование земельного участка из земель, находящихся в государственной или муниципальной собственности
:ЗУ86	Ведение садоводства	1093	Образование земельного участка из земель, находящихся в государственной или муниципальной собственности
:ЗУ88	Коммунальное обслуживание	921	Образование земельного участка из земель, находящихся в государственной или муниципальной собственности
:ЗУ89	Ведение садоводства	745	Образование земельного участка из земель, находящихся в государственной или муниципальной собственности
:ЗУ90	Ведение садоводства	766	Образование земельного участка из земель, находящихся в государственной или муниципальной собственности
:ЗУ91	Ведение садоводства	879	Образование земельного участка из земель, находящихся в государственной или муниципальной собственности
:ЗУ92	Ведение садоводства	823	Образование земельного участка из земель, находящихся в государственной или муниципальной собственности

* *расположение границ земельных участков по данным ЕГРН не соответствует местоположению одноименных границ участков по фактическому пользованию.*

2 ПЕРЕЧЕНЬ И СВЕДЕНИЯ О ПЛОЩАДИ ОБРАЗУЕМЫХ ЗЕМЕЛЬНЫХ УЧАСТКОВ, КОТОРЫЕ БУДУТ ОТНЕСЕНЫ К ТЕРРИТОРИЯМ ОБЩЕГО ПОЛЬЗОВАНИЯ ИЛИ ИМУЩЕСТВУ ОБЩЕГО ПОЛЬЗОВАНИЯ, В ТОМ ЧИСЛЕ РЕЗЕРВИРУЕМЫХ И (ИЛИ) ИЗЫМАЕМЫХ ДЛЯ ГОСУДАРСТВЕННЫХ ИЛИ МУНИЦИПАЛЬНЫХ НУЖД

Проектом предлагается образовать 10 земельных участков, которые будут отнесены к территориям общего пользования.

Таблица 5.2 Перечень и сведения о площади образуемых земельных участков, которые будут отнесены к территориям общего пользования.



№ док.	
Вып.	
Взам. инв. №	
Подпись и дата	
Инв. № подл.	

Изм.	Кол.уч.	Лист	№ док.	Подпись	Дата	06.2023/2-ПМТ.1	Лист
							11

Условный номер	Вид разрешенного использования земельного участка	Площадь	Примечание	Способ образования земельного участка
:ЗУ19	Земельные участки (территории) общего пользования	571		Образование земельного участка из земель, находящихся в государственной или муниципальной собственности
:ЗУ40		525		
:ЗУ44		681		
:ЗУ50		740		
:ЗУ73		381		
:ЗУ87		369		
:ЗУ93		514		
:ЗУ94		2007		
:ЗУ95		14314	Возможно после исправления реестровой ошибки 86:19:0020205:20, 86:19:0020214:171, 86:19:0020214:172, 86:19:0020214:199, 86:19:0020214:198, 86:19:0020214:189, 86:19:0020214:187, 86:19:0020214:190, 86:19:0020214:196, 86:19:0020214:197, 86:19:0020214:178*	
:ЗУ96		708	Возможно после исправления реестровой ошибки 86:19:0020205:20*	
ИТОГО:		20810		

* *расположение границ земельных участков по данным ЕГРН не соответствует местоположению одноименных границ участков по фактическому пользованию.*

Сведения о границах образованных земельных участков, в том числе, которые будут отнесены к территориям общего пользования, содержащие перечень координат характерных точек этих границ, представлены в системе координат МСК-86, зона 4 представлены в Приложении 1 к Тому 5.

Установление публичных сервитутов проектом не предусмотрено.

**3 ВИД РАЗРЕШЕННОГО ИСПОЛЬЗОВАНИЯ ОБРАЗУЕМЫХ
ЗЕМЕЛЬНЫХ УЧАСТКОВ В СООТВЕТСТВИИ С ПРОЕКТОМ
ПЛАНИРОВКИ ТЕРРИТОРИИ В СЛУЧАЯХ, ПРЕДУСМОТРЕННЫХ
ГРАДОСТРОИТЕЛЬНЫМ КОДЕКСОМ РОССИЙСКОЙ ФЕДЕРАЦИИ**



Ив. № подл.	Подпись и дата	Взам. инв. №	Вып.	№ док.

Изм.	Кол.уч.	Лист	№ док.	Подпись	Дата	06.2023/2-ПМТ.1	Лист
							12

Вид разрешенного использования образуемых земельных участков указан в столбце 2 Таблицы 5.1 и Таблицы 5.2.

4 ЦЕЛЕВОЕ НАЗНАЧЕНИЕ ЛЕСОВ, ВИД (ВИДЫ) РАЗРЕШЕННОГО ИСПОЛЬЗОВАНИЯ ЛЕСНОГО УЧАСТКА, КОЛИЧЕСТВЕННЫЕ И КАЧЕСТВЕННЫЕ ХАРАКТЕРИСТИКИ ЛЕСНОГО УЧАСТКА, СВЕДЕНИЯ О НАХОЖДЕНИИ ЛЕСНОГО УЧАСТКА В ГРАНИЦАХ ОСОБО ЗАЩИТНЫХ УЧАСТКОВ ЛЕСОВ

Территория проекта межевания территории расположена в юго-западной части города Мегиона, лесные участки в границах проектирования отсутствуют.

5 СВЕДЕНИЯ О ГРАНИЦАХ ТЕРРИТОРИИ, В ОТНОШЕНИИ КОТОРОЙ РАЗРАБАТЫВАЕТСЯ ПРОЕКТ МЕЖЕВАНИЯ, СОДЕРЖАЩИЕ ПЕРЕЧЕНЬ КООРДИНАТ ХАРАКТЕРНЫХ ТОЧЕК ЭТИХ ГРАНИЦ В СИСТЕМЕ КООРДИНАТ, ИСПОЛЬЗУЕМОЙ ДЛЯ ВЕДЕНИЯ ЕДИНОГО ГОСУДАРСТВЕННОГО РЕЕСТРА НЕДВИЖИМОСТИ

Проектируемая территория расположена: Российская Федерация, Ханты-Мансийский Автономный округ - Югра, город Мегион, район СОТ «Обь», в границах кадастрового квартала 86:19:0020214.

Общая площадь проектируемой территории составляет 89603 м².

В соответствии с градостроительным регламентом, установленным Правилами землепользования и застройки городского округа г. Мегиона, утвержденным постановлением администрации города Мегиона от 07.10.2022 № 2588, проектируемая территория расположена в зоне СХЗ-703 «Зона, предназначенная для ведения садоводства и огородничества».

В границах проектируемой территории предусмотрено образование земельных участков:

- 78 земельных участков для ведения садоводства с возможностью строительства садового дома, жилого дома.

- 10 земельных участков, которые после образования будут отнесены к территориям общего пользования;

- 3 земельных участков под коммунальное обслуживание;

- 1 земельный участок под магазин.



06.2023/2-ПМТ.1

Инд. № подл.	Подпись и дата	Взам. инв. №	Вып.	№ док.							Лист
											13
Изм.	Кол.уч.	Лист	№ док.	Подпись	Дата						

Данным проектом межевания в границах территории проектирования:

- устанавливаются границы элементов планировочной структуры;
- отображаются границы зон с особыми условиями использования территории.

В границах территории проектирования отсутствуют:

- границы особо охраняемых природных территорий;
- границы публичных сервитутов;
- границы лесничеств, участковых лесничеств, лесных кварталов, лесотаксационных выделов или частей лесотаксационных выделов.

Описание местоположения границ территории, в отношении которой разработан данный проект межевания, приведено в Таблице 5.3.

Таблица 5.3. Сведения о границах территории, содержащие перечень координат характерных точек этих границ в системе координат МСК-86, зона 4.

№ пункта	Дирекционный угол	Длина линии, м	X	Y
1	74° 48' 39"	97,5	958936,17	4389315,48
2	168° 29' 31"	17,6	958961,72	4389409,59
3	75° 2' 25"	141,8	958944,48	4389413,1
4	90° 37' 21"	2,8	958981,08	4389550,08
5	126° 30' 39"	2,9	958981,05	4389552,84
6	157° 53' 41"	33,6	958979,34	4389555,15
7	253° 44' 23"	1,5	958948,17	4389567,81
8	164° 7' 48"	56,2	958947,75	4389566,37
9	162° 37' 13"	97,5	958893,72	4389581,73
10	86° 47' 2"	34,4	958800,65	4389610,86
11	159° 14' 15"	94,6	958802,58	4389645,21
12	160° 25' 15"	41,2	958714,11	4389678,75
13	249° 55' 35"	130,1	958675,31	4389692,55
14	253° 4' 32"	158,7	958630,67	4389570,39
15	348° 15' 22"	136,8	958584,47	4389418,56
16	352° 45' 19"	7,1	958718,39	4389390,72
17	349° 38' 48"	3,2	958725,47	4389389,82
18	345° 7' 10"	7,2	958728,59	4389389,25
19	340° 50' 4"	1,7	958735,59	4389387,39
20	348° 14' 33"	35,9	958737,23	4389386,82
21	279° 11' 47"	1,1	958772,4	4389379,5
22	352° 12' 46"	7,1	958772,57	4389378,45
23	349° 4' 10"	34,6	958779,59	4389377,49
24	258° 55' 41"	16,5	958813,61	4389370,92
25	330° 51' 7"	45,9	958810,44	4389354,72
26	348° 51' 27"	87,2	958850,57	4389332,34
1			958936,17	4389315,48



Инв. № подл.	Подпись и дата	Взам. инв. №	Вып.	№ док.

Изм.	Кол.уч.	Лист	№ док.	Подпись	Дата

06.2023/2-ПМТ.1

Лист

14

Формат А4

Приложение 1

СВЕДЕНИЯ О ГРАНИЦАХ ОБРАЗОВАННЫХ ЗЕМЕЛЬНЫХ УЧАСТКОВ, В ТОМ ЧИСЛЕ, КОТОРЫЕ БУДУТ ОТНЕСЕНЫ К ТЕРРИТОРИЯМ ОБЩЕГО ПОЛЬЗОВАНИЯ, СОДЕРЖАЩИЕ ПЕРЕЧЕНЬ КООРДИНАТ ХАРАКТЕРНЫХ ТОЧЕК ЭТИХ ГРАНИЦ

Земельный участок :ЗУ1

№ пун-кта	Дирекционный угол	Длина линии, м	X	Y
1	175° 35' 11"	32,6	958923,4	4389353,59
2	265° 11' 33"	15,3	958890,88	4389356,1
3	349° 32' 18"	32,7	958889,6	4389340,88
4	85° 0' 18"	18,7	958921,77	4389334,94
1			958923,4	4389353,59

Земельный участок :ЗУ2

№ пун-кта	Дирекционный угол	Длина линии, м	X	Y
1	179° 47' 31"	27,5	958925,35	4389374,32
2	166° 56' 57"	5,4	958897,81	4389374,42
3	265° 9' 24"	10,8	958892,59	4389375,63
4	264° 47' 58"	8,8	958891,68	4389364,89
5	355° 35' 11"	32,6	958890,88	4389356,1
6	84° 37' 34"	20,8	958923,4	4389353,59
1			958925,35	4389374,32

Земельный участок :ЗУ3

№ пун-кта	Дирекционный угол	Длина линии, м	X	Y
1	171° 7' 50"	23,3	958927,72	4389399,28
2	256° 29' 9"	29,3	958904,65	4389402,88
3	359° 47' 31"	27,5	958897,81	4389374,42
4	84° 34' 33"	25,1	958925,35	4389374,32
1			958927,72	4389399,28

Земельный участок :ЗУ4

№ пун-кта	Дирекционный угол	Длина линии, м	X	Y
1	167° 19' 18"	6,2	958891,68	4389364,89
2	175° 25' 39"	14,2	958885,59	4389366,26
3	263° 47' 3"	1,0	958871,46	4389367,39
4	175° 1' 37"	15,0	958871,35	4389366,38
5	271° 26' 46"	15,1	958856,41	4389367,68
6	348° 52' 22"	18,4	958856,79	4389352,63
7	264° 24' 41"	5,1	958874,89	4389349,07
8	348° 33' 8"	15,5	958874,39	4389343,96
9	85° 11' 33"	15,3	958889,6	4389340,88
10	84° 47' 58"	8,8	958890,88	4389356,1
1			958891,68	4389364,89

Земельный участок :ЗУ5

Изм.	Кол.уч.	Лист	№ док.	Подпись	Дата

№ пун-кта	Дирекционный угол	Длина линии, м	X	Y
1	169° 4' 46"	29,1	958904,65	4389402,88
2	263° 37' 41"	22,0	958876,04	4389408,4
3	263° 37' 37"	19,3	958873,6	4389386,55
4	355° 25' 39"	14,2	958871,46	4389367,39
5	347° 19' 18"	6,2	958885,59	4389366,26
6	85° 9' 24"	10,8	958891,68	4389364,89
7	346° 56' 57"	5,4	958892,59	4389375,63
8	76° 29' 9"	29,3	958897,81	4389374,42
1			958904,65	4389402,88

Земельный участок :ЗУ6

№ пун-кта	Дирекционный угол	Длина линии, м	X	Y
1	169° 21' 30"	21,0	958876,04	4389408,4
2	264° 52' 55"	38,0	958855,39	4389412,28
3	293° 30' 40"	7,2	958852	4389374,43
4	355° 8' 36"	1,5	958854,88	4389367,81
5	355° 1' 37"	15,0	958856,41	4389367,68
6	83° 47' 3"	1,0	958871,35	4389366,38
7	83° 37' 37"	19,3	958871,46	4389367,39
8	83° 37' 41"	22,0	958873,6	4389386,55
1			958876,04	4389408,4

Земельный участок :ЗУ7

№ пун-кта	Дирекционный угол	Длина линии, м	X	Y
1	169° 37' 47"	19,6	958855,39	4389412,28
2	260° 9' 42"	33,8	958836,1	4389415,81
3	265° 14' 10"	5,5	958830,32	4389382,48
4	312° 12' 45"	7,6	958829,86	4389376,96
5	352° 38' 43"	8,4	958834,94	4389371,36
6	25° 7' 20"	8,5	958843,23	4389370,29
7	26° 20' 46"	1,2	958850,95	4389373,91
8	84° 52' 55"	38,0	958852	4389374,43
1			958855,39	4389412,28

Земельный участок :ЗУ8

№ пун-кта	Дирекционный угол	Длина линии, м	X	Y
1	171° 8' 43"	19,7	958836,18	4389416,29
2	261° 33' 8"	45,9	958816,73	4389419,32
3	1° 24' 49"	9,3	958809,98	4389373,87
4	15° 9' 14"	10,9	958819,3	4389374,1



06.2023/2-ПМТ.1

Лист

15

Формат А4

5	85° 14' 10"	5,5	958829,86	4389376,96
6	80° 9' 42"	33,8	958830,32	4389382,48
7	80° 32' 15"	0,5	958836,1	4389415,81
1			958836,18	4389416,29

Земельный участок :ЗУ9

№ пун-кта	Дирекционный угол	Длина линии, м	X	Y
1	172° 43' 39"	28,4	958817	4389421,36
2	264° 32' 23"	46,9	958788,79	4389424,96
3	90° 0' 0"	1,0	958784,33	4389378,3
4	354° 18' 54"	2,2	958785,32	4389378,3
5	346° 37' 12"	2,1	958787,53	4389378,08
6	339° 54' 47"	4,7	958789,59	4389377,59
7	330° 44' 35"	2,5	958794,02	4389375,97
8	355° 56' 18"	1,7	958796,18	4389374,76
9	356° 21' 42"	12,1	958797,87	4389374,64
10	81° 33' 8"	45,9	958809,98	4389373,87
11	82° 27' 37"	2,1	958816,73	4389419,32
1			958817	4389421,36

Земельный участок :ЗУ10

№ пун-кта	Дирекционный угол	Длина линии, м	X	Y
1	11° 9' 53"	2,3	958778,17	4389377,68
2	5° 8' 33"	2,0	958780,45	4389378,13
3	359° 41' 42"	1,9	958782,45	4389378,31
4	84° 32' 23"	46,9	958784,33	4389378,3
5	172° 12' 7"	13,4	958788,79	4389424,96
6	174° 24' 27"	17,3	958775,5	4389426,78
7	269° 32' 0"	33,2	958758,24	4389428,47
8	264° 35' 15"	12,6	958757,97	4389395,31
9	348° 14' 46"	16,0	958756,78	4389382,75
10	279° 11' 47"	1,1	958772,4	4389379,5
11	352° 10' 15"	5,7	958772,57	4389378,45
1			958778,17	4389377,68

Земельный участок :ЗУ11

№ пун-кта	Дирекционный угол	Длина линии, м	X	Y
1	84° 35' 15"	12,6	958756,78	4389382,75
2	89° 32' 0"	33,2	958757,97	4389395,31
3	173° 50' 26"	18,5	958758,24	4389428,47
4	268° 19' 0"	31,3	958739,8	4389430,46
5	263° 44' 9"	12,5	958738,88	4389399,15
6	348° 14' 19"	19,7	958737,52	4389386,76
1			958756,78	4389382,75

Земельный участок :ЗУ12

№ пун-кта	Дирекционный угол	Длина линии, м	X	Y
1	352° 42' 59"	7,2	958718,35	4389390,73
2	349° 27' 6"	1,5	958725,47	4389389,82

3	349° 48' 57"	1,7	958726,92	4389389,55
4	345° 7' 10"	7,2	958728,59	4389389,25
5	340° 50' 4"	1,7	958735,59	4389387,39
6	348° 18' 38"	0,3	958737,23	4389386,82
7	83° 44' 9"	12,5	958737,52	4389386,76
8	88° 19' 0"	31,3	958738,88	4389399,15
9	170° 32' 38"	14,8	958739,8	4389430,46
10	174° 33' 8"	7,4	958725,21	4389432,89
11	265° 19' 23"	42,2	958717,87	4389433,59
12	348° 19' 30"	4,0	958714,43	4389391,54
1			958718,35	4389390,73

Земельный участок :ЗУ13

№ пун-кта	Дирекционный угол	Длина линии, м	X	Y
1	85° 19' 23"	42,2	958714,43	4389391,54
2	170° 58' 8"	19,9	958717,87	4389433,59
3	261° 8' 31"	41,0	958698,24	4389436,71
4	348° 15' 0"	23,0	958691,93	4389396,22
1			958714,43	4389391,54

Земельный участок :ЗУ14

№ пун-кта	Дирекционный угол	Длина линии, м	X	Y
1	81° 8' 31"	41,0	958691,93	4389396,22
2	173° 18' 3"	25,0	958698,24	4389436,71
3	263° 58' 59"	38,9	958673,38	4389439,63
4	348° 16' 1"	23,1	958669,3	4389400,92
1			958691,93	4389396,22

Земельный участок :ЗУ15

№ пун-кта	Дирекционный угол	Длина линии, м	X	Y
1	83° 58' 59"	38,9	958669,3	4389400,92
2	172° 58' 22"	21,7	958673,38	4389439,63
3	263° 52' 40"	37,1	958651,8	4389442,29
4	348° 17' 6"	21,9	958647,84	4389405,37
1			958669,3	4389400,92

Земельный участок :ЗУ16

№ пун-кта	Дирекционный угол	Длина линии, м	X	Y
1	348° 14' 9"	43,6	958605,2	4389414,25
2	83° 52' 40"	37,1	958647,84	4389405,37
3	173° 27' 5"	26,7	958651,8	4389442,29
4	171° 49' 15"	14,9	958625,23	4389445,34
5	261° 1' 9"	3,7	958610,48	4389447,46
6	260° 57' 5"	7,1	958609,9	4389443,79
7	260° 57' 43"	22,9	958608,79	4389436,82
1			958605,2	4389414,25

Земельный участок :ЗУ18

№	Дирекционный	Длина	X	Y

№ док.	
Вып.	
Взам. инв. №	
Подпись и дата	
Инов. № подл.	

Изм.	Кол.уч.	Лист	№ док.	Подпись	Дата	Лист
						16

06.2023/2-ПМТ.1

Формат А4

пункта	угол	линии, м		
1	170° 56' 43"	7,6	958609,9	4389443,79
2	261° 1' 53"	7,1	958602,37	4389444,99
3	350° 56' 0"	7,6	958601,27	4389438,02
4	80° 57' 5"	7,1	958608,79	4389436,82
1			958609,9	4389443,79

Земельный участок :ЗУ19

№ пункта	Дирекционный угол	Длина линии, м	X	Y
1	348° 15' 17"	21,2	958584,47	4389418,56
2	80° 57' 43"	22,9	958605,2	4389414,25
3	170° 56' 0"	7,6	958608,79	4389436,82
4	81° 1' 53"	7,1	958601,27	4389438,02
5	350° 56' 43"	7,6	958602,37	4389444,99
6	81° 1' 9"	3,7	958609,9	4389443,79
7	171° 50' 43"	16,6	958610,48	4389447,46
8	253° 1' 43"	32,7	958594,01	4389449,82
1			958584,47	4389418,56

Земельный участок :ЗУ20

№ пункта	Дирекционный угол	Длина линии, м	X	Y
1	110° 29' 10"	8,7	958951	4389445,58
2	127° 53' 0"	6,0	958947,97	4389453,69
3	154° 4' 52"	14,3	958944,29	4389458,42
4	257° 22' 57"	28,1	958931,45	4389464,66
5	257° 21' 45"	29,8	958925,31	4389437,23
6	15° 8' 58"	15,2	958918,79	4389408,15
7	31° 12' 22"	6,1	958933,49	4389412,13
8	46° 8' 10"	8,6	958938,69	4389415,28
9	62° 27' 45"	7,1	958944,62	4389421,45
10	74° 1' 43"	9,1	958947,91	4389427,76
11	86° 19' 58"	9,1	958950,42	4389436,53
1			958951	4389445,58

Земельный участок :ЗУ21

№ пункта	Дирекционный угол	Длина линии, м	X	Y
1	165° 24' 12"	3,0	958931,45	4389464,66
2	169° 26' 25"	20,5	958928,57	4389465,41
3	257° 41' 14"	36,2	958908,4	4389469,17
4	257° 2' 21"	22,9	958900,68	4389433,8
5	349° 4' 6"	16,0	958895,55	4389411,51
6	357° 33' 24"	7,5	958911,29	4389408,47
7	77° 21' 45"	29,8	958918,79	4389408,15
8	77° 22' 57"	28,1	958925,31	4389437,23
1			958931,45	4389464,66

Земельный участок :ЗУ22

№ пункта	Дирекционный угол	Длина линии, м	X	Y
1	169° 44' 31"	21,8	958908,4	4389469,17

2	256° 13' 25"	28,8	958886,96	4389473,05
3	262° 9' 4"	29,7	958880,09	4389445,03
4	349° 37' 2"	16,5	958876,04	4389415,65
5	260° 39' 54"	0,7	958892,25	4389412,68
6	348° 35' 31"	3,4	958892,13	4389411,95
7	78° 13' 54"	0,2	958895,5	4389411,27
8	77° 2' 21"	22,9	958895,55	4389411,51
9	77° 41' 14"	36,2	958900,68	4389433,8
1			958908,4	4389469,17

Земельный участок :ЗУ23

№ пункта	Дирекционный угол	Длина линии, м	X	Y
1	169° 43' 23"	18,3	958880,09	4389445,03
2	261° 53' 20"	29,6	958862,11	4389448,29
3	349° 38' 32"	18,4	958857,93	4389418,96
4	82° 9' 4"	29,7	958876,04	4389415,65
1			958880,09	4389445,03

Земельный участок :ЗУ24

№ пункта	Дирекционный угол	Длина линии, м	X	Y
1	167° 46' 15"	19,1	958886,96	4389473,05
2	257° 49' 54"	29,5	958868,32	4389477,09
3	349° 43' 23"	18,3	958862,11	4389448,29
4	76° 13' 25"	28,8	958880,09	4389445,03
1			958886,96	4389473,05

Земельный участок :ЗУ25

№ пункта	Дирекционный угол	Длина линии, м	X	Y
1	170° 24' 1"	20,6	958862,11	4389448,29
2	261° 24' 30"	29,9	958841,83	4389451,72
3	351° 2' 40"	20,8	958837,37	4389422,2
4	81° 53' 20"	29,6	958857,93	4389418,96
1			958862,11	4389448,29

Земельный участок :ЗУ26

№ пункта	Дирекционный угол	Длина линии, м	X	Y
1	169° 25' 0"	42,5	958868,32	4389477,09
2	261° 18' 16"	30,1	958826,52	4389484,9
3	351° 5' 53"	5,0	958821,97	4389455,15
4	349° 54' 7"	15,1	958826,95	4389454,37
5	350° 24' 1"	20,6	958841,83	4389451,72
6	77° 49' 54"	29,5	958862,11	4389448,29
1			958868,32	4389477,09

Земельный участок :ЗУ27

№ пункта	Дирекционный угол	Длина линии, м	X	Y
1	169° 54' 7"	15,1	958841,83	4389451,72



№ док.	
Вып.	
Взам. инв. №	
Подпись и дата	
Инв. № подл.	

Изм.	Кол.уч.	Лист	№ док.	Подпись	Дата

06.2023/2-ПМТ.1

Лист

17

Формат А4

2	262° 49' 48"	9,5	958826,95	4389454,37
3	192° 24' 47"	5,9	958825,76	4389444,91
4	261° 0' 23"	17,1	958819,99	4389443,64
5	348° 34' 30"	16,6	958817,32	4389426,77
6	341° 14' 47"	4,0	958833,6	4389423,48
7	81° 24' 30"	29,9	958837,37	4389422,2
1			958841,83	4389451,72

Земельный участок :ЗУ28

№ пун-кта	Дирекционный угол	Длина линии, м	X	Y
1	171° 5' 53"	5,0	958826,95	4389454,37
2	171° 11' 40"	5,9	958821,97	4389455,15
3	169° 55' 12"	14,8	958816,16	4389456,05
4	170° 39' 47"	9,0	958801,59	4389458,64
5	259° 43' 21"	28,0	958792,71	4389460,1
6	351° 9' 45"	13,9	958787,72	4389432,58
7	324° 29' 34"	2,2	958801,42	4389430,45
8	350° 18' 50"	14,3	958803,2	4389429,18
9	81° 0' 23"	17,1	958817,32	4389426,77
10	12° 24' 47"	5,9	958819,99	4389443,64
11	82° 49' 48"	9,5	958825,76	4389444,91
1			958826,95	4389454,37

Земельный участок :ЗУ29

№ пун-кта	Дирекционный угол	Длина линии, м	X	Y
1	171° 57' 28"	20,2	958826,52	4389484,9
2	260° 26' 19"	29,5	958806,49	4389487,73
3	349° 55' 12"	14,8	958801,59	4389458,64
4	351° 11' 40"	5,9	958816,16	4389456,05
5	81° 18' 16"	30,1	958821,97	4389455,15
1			958826,52	4389484,9

Земельный участок :ЗУ30

№ пун-кта	Дирекционный угол	Длина линии, м	X	Y
1	169° 6' 23"	22,1	958806,49	4389487,73
2	264° 6' 50"	30,2	958784,77	4389491,91
3	351° 2' 36"	11,2	958781,67	4389461,84
4	350° 39' 47"	9,0	958792,71	4389460,1
5	80° 26' 19"	29,5	958801,59	4389458,64
1			958806,49	4389487,73

Земельный участок :ЗУ31

№ пун-кта	Дирекционный угол	Длина линии, м	X	Y
1	171° 2' 36"	11,2	958792,71	4389460,1
2	171° 1' 8"	21,5	958781,67	4389461,84
3	171° 48' 53"	3,0	958760,41	4389465,2
4	270° 25' 55"	29,2	958757,49	4389465,62
5	352° 39' 6"	30,3	958757,71	4389436,45
6	79° 43' 21"	28,0	958787,72	4389432,58
1			958792,71	4389460,1

Земельный участок :ЗУ32

№ пун-кта	Дирекционный угол	Длина линии, м	X	Y
1	169° 6' 11"	20,9	958784,77	4389491,91
2	262° 57' 19"	30,9	958764,2	4389495,87
3	351° 1' 8"	21,5	958760,41	4389465,2
4	84° 6' 50"	30,2	958781,67	4389461,84
1			958784,77	4389491,91

Земельный участок :ЗУ33

№ пун-кта	Дирекционный угол	Длина линии, м	X	Y
1	90° 25' 55"	29,2	958757,71	4389436,45
2	170° 53' 35"	16,4	958757,49	4389465,62
3	263° 1' 36"	29,5	958741,27	4389468,22
4	352° 52' 55"	20,2	958737,69	4389438,95
1			958757,71	4389436,45

Земельный участок :ЗУ34

№ пун-кта	Дирекционный угол	Длина линии, м	X	Y
1	170° 20' 7"	20,0	958764,2	4389495,87
2	260° 27' 43"	31,1	958744,47	4389499,23
3	351° 17' 51"	2,0	958739,31	4389468,52
4	350° 53' 35"	16,4	958741,27	4389468,22
5	351° 48' 53"	3,0	958757,49	4389465,62
6	82° 57' 19"	30,9	958760,41	4389465,2
1			958764,2	4389495,87

Земельный участок :ЗУ35

№ пун-кта	Дирекционный угол	Длина линии, м	X	Y
1	168° 45' 42"	18,8	958744,47	4389499,23
2	263° 33' 54"	31,4	958726,05	4389502,89
3	263° 4' 55"	30,6	958722,53	4389471,68
4	352° 44' 24"	19,0	958718,85	4389441,35
5	83° 1' 36"	29,5	958737,69	4389438,95
6	171° 17' 51"	2,0	958741,27	4389468,22
7	80° 27' 43"	31,1	958739,31	4389468,52
1			958744,47	4389499,23

Земельный участок :ЗУ36

№ пун-кта	Дирекционный угол	Длина линии, м	X	Y
1	171° 37' 17"	29,4	958722,53	4389471,68
2	262° 22' 11"	26,6	958693,47	4389475,96
3	292° 28' 24"	3,0	958689,94	4389449,61
4	318° 7' 37"	3,0	958691,09	4389446,83
5	352° 13' 7"	25,8	958693,31	4389444,84
6	83° 4' 55"	30,6	958718,85	4389441,35
1			958722,53	4389471,68

№ док.	
Вып.	
Взам. инв. №	
Подпись и дата	
Инв. № подл.	

Изм.	Кол.уч.	Лист	№ док.	Подпись	Дата

06.2023/2-ПМТ.1

Лист

18

Формат А4

Земельный участок :ЗУ37

№ пункта	Дирекционный угол	Длина линии, м	X	Y
1	170° 3' 54"	29,1	958726,05	4389502,89
2	263° 0' 18"	32,2	958697,39	4389507,91
3	351° 37' 17"	29,4	958693,47	4389475,96
4	83° 33' 54"	31,4	958722,53	4389471,68
1			958726,05	4389502,89

Земельный участок :ЗУ38

№ пункта	Дирекционный угол	Длина линии, м	X	Y
1	164° 55' 25"	21,6	958685,29	4389474,04
2	257° 43' 15"	28,9	958664,39	4389479,67
3	348° 55' 20"	13,1	958658,25	4389451,46
4	25° 27' 17"	11,5	958671,07	4389448,95
5	79° 18' 35"	20,5	958681,49	4389453,91
1			958685,29	4389474,04

Земельный участок :ЗУ39

№ пункта	Дирекционный угол	Длина линии, м	X	Y
1	165° 2' 27"	18,7	958664,39	4389479,67
2	164° 14' 55"	2,8	958646,35	4389484,49
3	164° 38' 18"	2,8	958643,62	4389485,26
4	165° 0' 51"	7,5	958640,89	4389486,01
5	164° 51' 7"	13,1	958633,68	4389487,94
6	256° 15' 32"	34,4	958621,01	4389491,37
7	352° 32' 33"	15,2	958612,85	4389458
8	352° 34' 14"	11,7	958627,9	4389456,03
9	350° 44' 26"	19,0	958639,48	4389454,52
10	77° 43' 15"	28,9	958658,25	4389451,46
1			958664,39	4389479,67

Земельный участок :ЗУ40

№ пункта	Дирекционный угол	Длина линии, м	X	Y
1	164° 33' 30"	13,7	958621,01	4389491,37
2	253° 5' 2"	37,0	958607,76	4389495,03
3	354° 3' 24"	15,9	958597	4389459,65
4	76° 15' 32"	34,4	958612,85	4389458
1			958621,01	4389491,37

Земельный участок :ЗУ41

№ пункта	Дирекционный угол	Длина линии, м	X	Y
1	108° 38' 52"	11,9	958687,89	4389493,77
2	132° 29' 59"	19,8	958684,08	4389505,06
3	256° 49' 28"	28,3	958670,72	4389519,64
4	344° 54' 51"	23,4	958664,28	4389492,13
5	82° 47' 2"	7,8	958686,91	4389486,03

1			958687,89	4389493,77
---	--	--	-----------	------------

Земельный участок :ЗУ42

№ пункта	Дирекционный угол	Длина линии, м	X	Y
1	134° 21' 51"	21,7	958670,72	4389519,64
2	255° 50' 49"	39,3	958655,57	4389535,13
3	344° 55' 49"	19,0	958645,97	4389497,06
4	76° 49' 28"	28,3	958664,28	4389492,13
1			958670,72	4389519,64

Земельный участок :ЗУ43

№ пункта	Дирекционный угол	Длина линии, м	X	Y
1	135° 26' 50"	24,5	958655,57	4389535,13
2	253° 19' 56"	19,2	958638,14	4389552,29
3	254° 42' 32"	32,1	958632,64	4389533,92
4	344° 54' 18"	22,6	958624,17	4389502,94
5	75° 50' 49"	39,3	958645,97	4389497,06
1			958655,57	4389535,13

Земельный участок :ЗУ44

№ пункта	Дирекционный угол	Длина линии, м	X	Y
1	145° 7' 36"	13,0	958638,14	4389552,29
2	253° 4' 22"	55,6	958627,45	4389559,74
3	344° 33' 13"	13,4	958611,25	4389506,51
4	74° 42' 32"	32,1	958624,17	4389502,94
5	73° 19' 56"	19,2	958632,64	4389533,92
1			958638,14	4389552,29

Земельный участок :ЗУ45

№ пункта	Дирекционный угол	Длина линии, м	X	Y
1	167° 28' 50"	19,5	958952,34	4389496,14
2	257° 28' 7"	25,2	958933,29	4389500,37
3	347° 28' 16"	9,3	958927,82	4389475,76
4	338° 15' 42"	10,1	958936,91	4389473,74
5	76° 58' 6"	26,8	958946,29	4389470
1			958952,34	4389496,14

Земельный участок :ЗУ46

№ пункта	Дирекционный угол	Длина линии, м	X	Y
1	167° 47' 38"	19,1	958960,93	4389528,49
2	254° 20' 40"	33,4	958942,3	4389532,52
3	347° 28' 50"	19,5	958933,29	4389500,37
4	75° 7' 45"	33,5	958952,34	4389496,14
1			958960,93	4389528,49

Земельный участок :ЗУ47

№	Дирекционный угол	Длина	X	Y
---	-------------------	-------	---	---



№ док.	
Вып.	
Взам. инв. №	
Подпись и дата	
Инв. № подл.	

Изм.	Кол.уч.	Лист	№ док.	Подпись	Дата
------	---------	------	--------	---------	------

06.2023/2-ПМТ.1

пункта	угол	линии, м		
1	167° 26' 5"	12,0	958933,29	4389500,37
2	167° 33' 13"	7,5	958921,58	4389502,98
3	257° 28' 7"	25,2	958914,24	4389504,6
4	347° 28' 50"	19,5	958908,77	4389479,99
5	77° 28' 7"	25,2	958927,82	4389475,76
1			958933,29	4389500,37

Земельный участок :ЗУ48

№ пункта	Дирекционный угол	Длина линии, м	X	Y
1	168° 55' 35"	42,7	958942,3	4389532,52
2	258° 52' 55"	32,2	958900,35	4389540,73
3	347° 19' 26"	12,7	958894,14	4389509,13
4	347° 15' 35"	7,9	958906,5	4389506,35
5	347° 33' 13"	7,5	958914,24	4389504,6
6	347° 26' 5"	12,0	958921,58	4389502,98
7	74° 20' 40"	33,4	958933,29	4389500,37
1			958942,3	4389532,52

Земельный участок :ЗУ49

№ пункта	Дирекционный угол	Длина линии, м	X	Y
1	167° 15' 35"	7,9	958914,24	4389504,6
2	167° 19' 26"	12,7	958906,5	4389506,35
3	257° 29' 7"	26,0	958894,14	4389509,13
4	349° 34' 23"	20,6	958888,5	4389483,72
5	77° 28' 7"	25,2	958908,77	4389479,99
1			958914,24	4389504,6

Земельный участок :ЗУ50

№ пункта	Дирекционный угол	Длина линии, м	X	Y
1	169° 7' 29"	12,4	958900,35	4389540,73
2	257° 56' 15"	57,9	958888,17	4389543,07
3	347° 50' 32"	12,7	958876,06	4389486,4
4	77° 29' 7"	26,0	958888,5	4389483,72
5	78° 52' 55"	32,2	958894,14	4389509,13
1			958900,35	4389540,73

Земельный участок :ЗУ51

№ пункта	Дирекционный угол	Длина линии, м	X	Y
1	167° 3' 42"	16,7	958874,75	4389515,57
2	256° 36' 45"	30,8	958858,47	4389519,31
3	356° 20' 57"	16,8	958851,33	4389489,31
4	76° 19' 27"	28,1	958868,1	4389488,24
1			958874,75	4389515,57

Земельный участок :ЗУ52

№ пункта	Дирекционный угол	Длина линии, м	X	Y

пункта	угол	линии, м		
1	166° 36' 15"	16,9	958881,82	4389545,86
2	257° 15' 29"	31,2	958865,36	4389549,78
3	347° 3' 42"	16,7	958858,47	4389519,31
4	76° 51' 42"	31,1	958874,75	4389515,57
1			958881,82	4389545,86

Земельный участок :ЗУ53

№ пункта	Дирекционный угол	Длина линии, м	X	Y
1	168° 24' 18"	27,2	958858,47	4389519,31
2	257° 33' 43"	4,8	958831,81	4389524,78
3	257° 3' 40"	26,8	958830,78	4389520,11
4	350° 52' 4"	10,8	958824,77	4389493,95
5	349° 34' 4"	16,1	958835,47	4389492,23
6	76° 36' 45"	30,8	958851,33	4389489,31
1			958858,47	4389519,31

Земельный участок :ЗУ54

№ пункта	Дирекционный угол	Длина линии, м	X	Y
1	168° 9' 28"	16,5	958865,36	4389549,78
2	167° 14' 57"	10,9	958849,24	4389553,16
3	257° 34' 53"	31,5	958838,59	4389555,57
4	348° 24' 18"	27,2	958831,81	4389524,78
5	77° 15' 29"	31,2	958858,47	4389519,31
1			958865,36	4389549,78

Земельный участок :ЗУ56

№ пункта	Дирекционный угол	Длина линии, м	X	Y
1	170° 13' 54"	19,1	958830,78	4389520,11
2	254° 34' 12"	29,9	958811,96	4389523,35
3	345° 10' 24"	0,4	958804	4389494,51
4	352° 11' 32"	20,1	958804,34	4389494,42
5	77° 2' 32"	2,3	958824,25	4389491,69
6	77° 3' 40"	26,8	958824,77	4389493,95
1			958830,78	4389520,11

Земельный участок :ЗУ57

№ пункта	Дирекционный угол	Длина линии, м	X	Y
1	175° 56' 57"	16,4	958838,59	4389555,57
2	252° 55' 47"	34,9	958822,21	4389556,73
3	350° 13' 54"	19,1	958811,96	4389523,35
4	77° 33' 43"	4,8	958830,78	4389520,11
5	77° 34' 53"	31,5	958831,81	4389524,78
1			958838,59	4389555,57

Земельный участок :ЗУ58

№ пункта	Дирекционный угол	Длина линии, м	X	Y



№ док.	
Вып.	
Взам. инв. №	
Подпись и дата	
Инв. № подл.	

Изм.	Кол.уч.	Лист	№ док.	Подпись	Дата

06.2023/2-ПМТ.1

Лист

20

Формат А4

1	167° 59' 26"	21,5	958811,96	4389523,35
2	257° 48' 58"	9,9	958790,9	4389527,83
3	257° 34' 44"	19,6	958788,81	4389518,15
4	347° 0' 11"	19,9	958784,59	4389498,99
5	74° 34' 12"	29,9	958804	4389494,51
1			958811,96	4389523,35

Земельный участок :ЗУ59

№ пункта	Дирекционный угол	Длина линии, м	X	Y
1	168° 50' 2"	18,7	958822,21	4389556,73
2	248° 20' 18"	35,0	958803,82	4389560,36
3	347° 59' 26"	21,5	958790,9	4389527,83
4	72° 55' 47"	34,9	958811,96	4389523,35
1			958822,21	4389556,73

Земельный участок :ЗУ60

№ пункта	Дирекционный угол	Длина линии, м	X	Y
1	165° 17' 31"	19,7	958788,81	4389518,15
2	167° 4' 42"	4,1	958769,8	4389523,14
3	256° 46' 17"	2,8	958765,79	4389524,06
4	256° 47' 46"	17,9	958765,16	4389521,38
5	347° 59' 36"	24,0	958761,08	4389503,99
6	77° 34' 44"	19,6	958784,59	4389498,99
1			958788,81	4389518,15

Земельный участок :ЗУ61

№ пункта	Дирекционный угол	Длина линии, м	X	Y
1	165° 59' 37"	23,2	958803,82	4389560,36
2	254° 55' 58"	44,4	958781,33	4389565,97
3	345° 17' 31"	19,7	958769,8	4389523,14
4	77° 48' 58"	9,9	958788,81	4389518,15
5	68° 20' 18"	35,0	958790,9	4389527,83
1			958803,82	4389560,36

Земельный участок :ЗУ62

№ пункта	Дирекционный угол	Длина линии, м	X	Y
1	168° 22' 46"	18,8	958765,16	4389521,38
2	168° 22' 31"	16,4	958746,73	4389525,17
3	257° 24' 45"	20,1	958730,64	4389528,48
4	348° 13' 37"	34,9	958726,25	4389508,82
5	74° 54' 49"	2,4	958760,46	4389501,69
6	76° 47' 46"	17,9	958761,08	4389503,99
1			958765,16	4389521,38

Земельный участок :ЗУ63

№ пункта	Дирекционный угол	Длина линии, м	X	Y
1	168° 4' 48"	24,7	958781,33	4389565,97

2	257° 11' 9"	47,1	958757,17	4389571,07
3	348° 22' 46"	18,8	958746,73	4389525,17
4	76° 46' 17"	2,8	958765,16	4389521,38
5	347° 4' 42"	4,1	958765,79	4389524,06
6	74° 55' 58"	44,4	958769,8	4389523,14
1			958781,33	4389565,97

Земельный участок :ЗУ64

№ пункта	Дирекционный угол	Длина линии, м	X	Y
1	168° 24' 34"	16,4	958757,17	4389571,07
2	257° 10' 59"	47,1	958741,08	4389574,37
3	348° 22' 31"	16,4	958730,64	4389528,48
4	77° 11' 9"	47,1	958746,73	4389525,17
1			958757,17	4389571,07

Земельный участок :ЗУ65

№ пункта	Дирекционный угол	Длина линии, м	X	Y
1	168° 25' 8"	11,6	958730,64	4389528,48
2	168° 21' 46"	4,8	958719,27	4389530,81
3	168° 24' 47"	11,0	958714,56	4389531,78
4	257° 24' 45"	20,1	958703,83	4389533,98
5	348° 24' 24"	27,4	958699,44	4389514,32
6	77° 24' 45"	20,1	958726,25	4389508,82
1			958730,64	4389528,48

Земельный участок :ЗУ66

№ пункта	Дирекционный угол	Длина линии, м	X	Y
1	168° 24' 9"	16,4	958741,08	4389574,37
2	257° 10' 59"	47,1	958725	4389577,67
3	348° 21' 46"	4,8	958714,56	4389531,78
4	348° 25' 8"	11,6	958719,27	4389530,81
5	77° 10' 59"	47,1	958730,64	4389528,48
1			958741,08	4389574,37

Земельный участок :ЗУ67

№ пункта	Дирекционный угол	Длина линии, м	X	Y
1	168° 24' 9"	16,4	958725	4389577,67
2	257° 10' 59"	47,1	958708,92	4389580,97
3	348° 22' 53"	5,5	958698,48	4389535,08
4	348° 24' 47"	11,0	958703,83	4389533,98
5	77° 10' 59"	47,1	958714,56	4389531,78
1			958725	4389577,67

Земельный участок :ЗУ68

№ пункта	Дирекционный угол	Длина линии, м	X	Y
1	168° 22' 53"	5,5	958703,83	4389533,98
2	167° 4' 29"	19,1	958698,48	4389535,08



06.2023/2-ПМТ.1

Лист

21

Формат А4

№ док.	
Вып.	
Взам. инв. №	
Подпись и дата	
Инв. № подл.	

Изм.	Кол.уч.	Лист	№ док.	Подпись	Дата

3	258° 56' 55"	17,4	958679,83	4389539,36
4	330° 29' 41"	10,4	958676,5	4389522,31
5	348° 18' 8"	14,2	958685,53	4389517,2
6	77° 24' 45"	20,1	958699,44	4389514,32
1			958703,83	4389533,98

Земельный участок :ЗУ69

№ пун-кта	Дирекционный угол	Длина линии, м	X	Y
1	168° 21' 32"	20,0	958708,92	4389580,97
2	258° 29' 32"	25,6	958689,31	4389585,01
3	258° 30' 29"	8,0	958684,21	4389559,96
4	258° 29' 32"	3,4	958682,61	4389552,09
5	257° 23' 37"	9,6	958681,93	4389548,75
6	347° 4' 29"	19,1	958679,83	4389539,36
7	77° 10' 59"	47,1	958698,48	4389535,08
1			958708,92	4389580,97

Земельный участок :ЗУ70

№ пун-кта	Дирекционный угол	Длина линии, м	X	Y
1	167° 41' 23"	27,3	958689,31	4389585,01
2	161° 30' 55"	7,3	958662,64	4389590,83
3	157° 49' 33"	5,1	958655,73	4389593,14
4	253° 18' 33"	19,2	958650,97	4389595,08
5	253° 18' 26"	16,6	958645,45	4389576,67
6	312° 41' 57"	19,2	958640,67	4389560,73
7	313° 10' 36"	33,3	958653,69	4389546,62
8	78° 56' 55"	17,4	958676,5	4389522,31
9	77° 23' 37"	9,6	958679,83	4389539,36
10	78° 29' 32"	3,4	958681,93	4389548,75
11	78° 30' 29"	8,0	958682,61	4389552,09
12	78° 29' 32"	25,6	958684,21	4389559,96
1			958689,31	4389585,01

Земельный участок :ЗУ73

№ пун-кта	Дирекционный угол	Длина линии, м	X	Y
1	158° 4' 41"	10,6	958650,97	4389595,08
2	249° 56' 24"	30,0	958641,13	4389599,04
3	252° 53' 50"	0,1	958630,84	4389570,86
4	314° 37' 30"	14,1	958630,8	4389570,73
5	73° 18' 26"	16,6	958640,67	4389560,73
6	73° 18' 33"	19,2	958645,45	4389576,67
1			958650,97	4389595,08

Земельный участок :ЗУ74

№ пун-кта	Дирекционный угол	Длина линии, м	X	Y
1	157° 53' 41"	33,6	958979,33	4389555,16
2	253° 50' 45"	1,5	958948,16	4389567,82
3	251° 43' 25"	27,4	958947,74	4389566,37
4	343° 16' 7"	30,8	958939,15	4389540,36
5	65° 48' 16"	26,0	958968,69	4389531,48

1			958979,33	4389555,16
---	--	--	-----------	------------

Земельный участок :ЗУ75

№ пун-кта	Дирекционный угол	Длина линии, м	X	Y
1	163° 4' 20"	0,2	958947,74	4389566,37
2	164° 7' 57"	33,2	958947,51	4389566,44
3	254° 48' 54"	30,0	958915,53	4389575,53
4	348° 50' 26"	32,1	958907,67	4389546,57
5	71° 43' 25"	27,4	958939,15	4389540,36
1			958947,74	4389566,37

Земельный участок :ЗУ76

№ пун-кта	Дирекционный угол	Длина линии, м	X	Y
1	164° 7' 51"	22,7	958915,53	4389575,53
2	162° 1' 51"	0,4	958893,72	4389581,73
3	256° 13' 37"	31,7	958893,35	4389581,85
4	348° 19' 3"	22,3	958885,81	4389551,09
5	74° 48' 54"	30,0	958907,67	4389546,57
1			958915,53	4389575,53

Земельный участок :ЗУ77

№ пун-кта	Дирекционный угол	Длина линии, м	X	Y
1	162° 38' 14"	23,7	958893,35	4389581,85
2	257° 14' 30"	33,1	958870,77	4389588,91
3	345° 58' 32"	23,0	958863,47	4389556,67
4	76° 13' 37"	31,7	958885,81	4389551,09
1			958893,35	4389581,85

Земельный участок :ЗУ78

№ пун-кта	Дирекционный угол	Длина линии, м	X	Y
1	162° 34' 35"	7,9	958870,77	4389588,91
2	230° 11' 39"	0,2	958863,25	4389591,27
3	247° 11' 43"	2,9	958863,15	4389591,15
4	247° 18' 6"	2,3	958862,04	4389588,51
5	221° 4' 54"	0,5	958861,17	4389586,43
6	183° 10' 47"	0,4	958860,78	4389586,09
7	148° 34' 13"	0,4	958860,42	4389586,07
8	118° 1' 28"	1,4	958860,06	4389586,29
9	106° 43' 46"	1,8	958859,4	4389587,53
10	99° 38' 15"	1,6	958858,88	4389589,26
11	142° 2' 44"	5,1	958858,61	4389590,85
12	162° 35' 1"	6,6	958854,61	4389593,97
13	225° 0' 0"	0,03	958848,33	4389595,94
14	258° 10' 2"	34,8	958848,31	4389595,92
15	346° 56' 50"	22,9	958841,17	4389561,84
16	77° 14' 30"	33,1	958863,47	4389556,67
1			958870,77	4389588,91

Земельный участок :ЗУ79

№ док.	
Вып.	
Взам. инв. №	
Подпись и дата	
Инв. № подл.	

Изм.	Кол.уч.	Лист	№ док.	Подпись	Дата

06.2023/2-ПМТ.1

Лист

22

Формат А4

№ пункта	Дирекционный угол	Длина линии, м	X	Y
1	216° 42' 51"	6,6	958848,31	4389595,92
2	219° 52' 2"	2,4	958843	4389591,96
3	207° 45' 30"	0,9	958841,18	4389590,44
4	190° 23' 50"	1,1	958840,42	4389590,04
5	168° 12' 23"	0,9	958839,33	4389589,84
6	144° 27' 44"	1,0	958838,42	4389590,03
7	132° 20' 13"	1,2	958837,58	4389590,63
8	124° 33' 15"	1,3	958836,76	4389591,53
9	116° 9' 31"	3,2	958836,03	4389592,59
10	136° 56' 29"	2,5	958834,64	4389595,42
11	187° 40' 10"	7,6	958832,81	4389597,13
12	251° 33' 54"	0,03	958825,31	4389596,12
13	258° 36' 30"	30,3	958825,3	4389596,09
14	348° 19' 3"	22,3	958819,31	4389566,36
15	78° 10' 2"	34,8	958841,17	4389561,84
1				

Земельный участок :ЗУ80

№ пункта	Дирекционный угол	Длина линии, м	X	Y
1	71° 33' 54"	0,03	958825,3	4389596,09
2	187° 44' 18"	2,9	958825,31	4389596,12
3	199° 41' 13"	2,3	958822,44	4389595,73
4	191° 18' 35"	1,5	958820,26	4389594,95
5	182° 38' 33"	1,3	958818,76	4389594,65
6	168° 6' 40"	1,2	958817,46	4389594,59
7	149° 42' 12"	1,0	958816,32	4389594,83
8	126° 18' 16"	1,2	958815,43	4389595,35
9	105° 10' 22"	1,2	958814,71	4389596,33
10	95° 44' 46"	3,2	958814,39	4389597,51
11	109° 1' 32"	0,9	958814,07	4389600,69
12	147° 4' 41"	8,5	958813,77	4389601,56
13	159° 31' 56"	1,5	958806,65	4389606,17
14	121° 36' 27"	0,8	958805,23	4389606,7
15	102° 56' 47"	0,9	958804,83	4389607,35
16	259° 5' 52"	38,0	958804,63	4389608,22
17	348° 17' 51"	22,3	958797,44	4389570,89
18	78° 36' 30"	30,3	958819,31	4389566,36
1			958825,3	4389596,09

Земельный участок :ЗУ81

№ пункта	Дирекционный угол	Длина линии, м	X	Y
1	61° 21' 20"	1,4	958804,63	4389608,22
2	162° 43' 6"	0,5	958805,28	4389609,41
3	162° 35' 56"	4,4	958804,83	4389609,55
4	257° 33' 9"	8,4	958800,65	4389610,86
5	168° 15' 30"	17,4	958798,84	4389602,66
6	259° 28' 47"	31,2	958781,76	4389606,21
7	347° 38' 50"	21,9	958776,07	4389575,57
8	79° 5' 52"	38,0	958797,44	4389570,89
1			958804,63	4389608,22

Земельный участок :ЗУ82

№ пункта	Дирекционный угол	Длина линии, м	X	Y
1	167° 10' 46"	4,7	958781,76	4389606,21
2	152° 25' 34"	19,1	958777,19	4389607,25
3	258° 58' 51"	36,3	958760,3	4389616,07
4	347° 55' 14"	23,2	958753,36	4389580,43
5	79° 28' 47"	31,2	958776,07	4389575,57
1			958781,76	4389606,21

Земельный участок :ЗУ83

№ пункта	Дирекционный угол	Длина линии, м	X	Y
1	166° 29' 30"	23,2	958760,3	4389616,07
2	258° 51' 16"	36,9	958737,78	4389621,48
3	347° 55' 14"	23,2	958730,65	4389585,29
4	78° 58' 51"	36,3	958753,36	4389580,43
1			958760,3	4389616,07

Земельный участок :ЗУ84

№ пункта	Дирекционный угол	Длина линии, м	X	Y
1	165° 53' 51"	23,1	958737,78	4389621,48
2	258° 28' 54"	37,2	958715,33	4389627,12
3	346° 43' 7"	23,4	958707,9	4389590,66
4	78° 51' 16"	36,9	958730,65	4389585,29
1			958737,78	4389621,48

Земельный участок :ЗУ85

№ пункта	Дирекционный угол	Длина линии, м	X	Y
1	166° 42' 47"	23,4	958715,33	4389627,12
2	258° 29' 48"	37,2	958692,59	4389632,49
3	346° 42' 27"	23,4	958685,17	4389596,03
4	78° 28' 54"	37,2	958707,9	4389590,66
1			958715,33	4389627,12

Земельный участок :ЗУ86

№ пункта	Дирекционный угол	Длина линии, м	X	Y
1	166° 43' 40"	26,0	958692,59	4389632,49
2	247° 33' 6"	31,6	958667,28	4389638,46
3	253° 20' 44"	4,9	958655,22	4389609,27
4	339° 40' 13"	9,2	958653,82	4389604,59
5	346° 42' 47"	23,4	958662,43	4389601,4
6	78° 29' 48"	37,2	958685,17	4389596,03
1			958692,59	4389632,49

Земельный участок :ЗУ87

№ пункта	Дирекционный угол	Длина линии, м	X	Y
1				



№ док.	
Вып.	
Взам. инв. №	
Подпись и дата	
Инв. № подл.	

Изм.	Кол.уч.	Лист	№ док.	Подпись	Дата

06.2023/2-ПМТ.1

1	166° 10' 36"	11,1	958667,28	4389638,46
2	249° 56' 22"	15,8	958656,51	4389641,11
3	249° 54' 29"	19,4	958651,08	4389626,24
4	339° 43' 6"	10,0	958644,43	4389608,06
5	73° 20' 44"	4,9	958653,82	4389604,59
6	67° 33' 6"	31,6	958655,22	4389609,27
1			958667,28	4389638,46

Земельный участок :ЗУ88

№ пун-кта	Дирекционный угол	Длина линии, м	X	Y
1	86° 46' 57"	22,1	958801,34	4389623,15
2	159° 14' 50"	8,5	958802,58	4389645,21
3	207° 53' 50"	1,3	958794,61	4389648,23
4	192° 46' 43"	1,0	958793,42	4389647,6
5	173° 28' 48"	1,1	958792,45	4389647,38
6	151° 32' 5"	0,9	958791,4	4389647,5
7	124° 50' 16"	1,5	958790,57	4389647,95
8	131° 7' 31"	1,8	958789,7	4389649,2
9	159° 15' 42"	12,5	958788,53	4389650,54
10	212° 37' 9"	2,7	958776,83	4389654,97
11	199° 45' 34"	1,1	958774,58	4389653,53
12	172° 26' 37"	1,0	958773,55	4389653,16
13	154° 30' 57"	1,2	958772,57	4389653,29
14	126° 36' 25"	1,7	958771,5	4389653,8
15	117° 54' 52"	1,7	958770,46	4389655,2
16	110° 13' 29"	1,2	958769,66	4389656,71
17	158° 47' 26"	0,7	958769,24	4389657,85
18	259° 3' 59"	31,6	958768,57	4389658,11
19	2° 36' 49"	18,4	958762,57	4389627,05
20	346° 54' 2"	20,9	958780,97	4389627,89
1			958801,34	4389623,15

Земельный участок :ЗУ89

№ пун-кта	Дирекционный угол	Длина линии, м	X	Y
1	159° 14' 40"	19,8	958768,57	4389658,11
2	197° 0' 38"	2,3	958750,02	4389665,14
3	191° 47' 17"	1,2	958747,83	4389664,47
4	258° 42' 52"	32,1	958746,68	4389664,23
5	345° 33' 25"	22,9	958740,4	4389632,76
6	79° 3' 59"	31,6	958762,57	4389627,05
1			958768,57	4389658,11

Земельный участок :ЗУ90

№ пун-кта	Дирекционный угол	Длина линии, м	X	Y
1	191° 25' 37"	1,0	958746,68	4389664,23
2	176° 14' 9"	2,3	958745,74	4389664,04
3	170° 49' 18"	2,3	958743,46	4389664,19
4	151° 8' 27"	3,1	958741,17	4389664,56
5	140° 56' 48"	2,0	958738,43	4389666,07
6	132° 15' 10"	3,7	958736,84	4389667,36
7	118° 13' 2"	1,4	958734,36	4389670,09
8	159° 13' 55"	8,5	958733,7	4389671,32

9	258° 13' 38"	36,7	958725,71	4389674,35
10	345° 34' 52"	22,9	958718,23	4389638,46
11	78° 42' 52"	32,1	958740,4	4389632,76
1			958746,68	4389664,23

Земельный участок :ЗУ91

№ пун-кта	Дирекционный угол	Длина линии, м	X	Y
1	159° 13' 39"	12,4	958725,71	4389674,35
2	160° 23' 40"	10,4	958714,11	4389678,75
3	256° 21' 6"	39,0	958704,34	4389682,23
4	345° 48' 43"	23,8	958695,13	4389644,3
5	78° 13' 38"	36,7	958718,23	4389638,46
1			958725,71	4389674,35

Земельный участок :ЗУ92

№ пун-кта	Дирекционный угол	Длина линии, м	X	Y
1	160° 26' 25"	17,6	958704,34	4389682,23
2	247° 33' 10"	41,0	958687,79	4389688,11
3	345° 39' 55"	23,7	958672,12	4389650,18
4	76° 21' 6"	39,0	958695,13	4389644,3
1			958704,34	4389682,23

Земельный участок :ЗУ93

№ пун-кта	Дирекционный угол	Длина линии, м	X	Y
1	160° 24' 57"	13,2	958687,79	4389688,11
2	249° 55' 24"	41,9	958675,31	4389692,55
3	345° 9' 39"	11,6	958660,91	4389653,15
4	67° 33' 10"	41,0	958672,12	4389650,18
1			958687,79	4389688,11

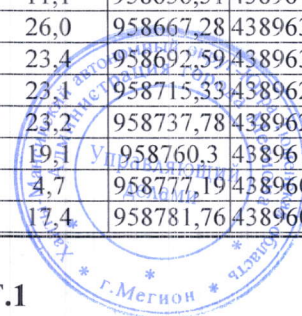
Земельный участок :ЗУ94

№ пун-кта	Дирекционный угол	Длина линии, м	X	Y
1	77° 33' 9"	8,4	958798,84	4389602,66
2	86° 47' 11"	12,3	958800,65	4389610,86
3	166° 54' 2"	20,9	958801,34	4389623,15
4	182° 36' 49"	18,4	958780,97	4389627,89
5	165° 33' 25"	22,9	958762,57	4389627,05
6	165° 34' 52"	22,9	958740,4	4389632,76
7	165° 48' 43"	23,8	958718,23	4389638,46
8	165° 39' 55"	23,7	958695,13	4389644,3
9	165° 9' 39"	11,6	958672,12	4389650,18
10	249° 55' 30"	12,8	958660,91	4389653,15
11	346° 10' 36"	11,1	958656,51	4389641,11
12	346° 43' 40"	26,0	958667,28	4389638,46
13	346° 42' 47"	23,4	958692,59	4389632,49
14	345° 53' 51"	23,1	958715,33	4389627,12
15	346° 29' 30"	23,2	958737,78	4389621,48
16	332° 25' 34"	19,1	958760,3	4389616,07
17	347° 10' 46"	4,7	958777,19	4389607,25
18	348° 15' 30"	17,4	958781,76	4389606,21

№ док.	
Вып.	
Взам. инв. №	
Подпись и дата	
Инв. № подл.	

Изм.	Кол.уч.	Лист	№ док.	Подпись	Дата
------	---------	------	--------	---------	------

06.2023/2-ПМТ.1



Лист

24

Формат А4

1 958798,84 4389602,66

Земельный участок :ЗУ95

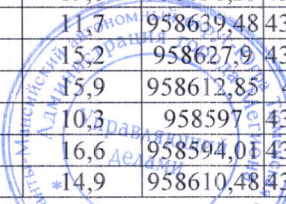
№ пун-кта	Дирекционный угол	Длина линии, м	X	Y
1	74° 48' 55"	61,4	958936,17	4389315,48
2	183° 32' 36"	7,6	958952,24	4389374,69
3	183° 39' 24"	2,7	958944,65	4389374,22
4	176° 21' 16"	3,6	958941,99	4389374,05
5	164° 37' 25"	1,7	958938,38	4389374,28
6	152° 59' 55"	3,5	958936,78	4389374,72
7	135° 23' 23"	2,1	958933,64	4389376,32
8	102° 23' 9"	2,6	958932,16	4389377,78
9	76° 59' 16"	2,4	958931,6	4389380,33
10	65° 56' 8"	4,0	958932,15	4389382,71
11	56° 57' 6"	2,0	958933,78	4389386,36
12	49° 36' 58"	2,3	958934,86	4389388,02
13	56° 0' 12"	1,6	958936,34	4389389,76
14	64° 57' 44"	1,7	958937,21	4389391,05
15	74° 51' 43"	2,1	958937,92	4389392,57
16	104° 36' 24"	1,7	958938,48	4389394,64
17	128° 39' 35"	1,4	958938,05	4389396,29
18	144° 50' 0"	1,6	958937,17	4389397,39
19	103° 34' 13"	1,8	958935,85	4389398,32
20	65° 26' 30"	1,7	958935,43	4389400,06
21	38° 17' 24"	1,9	958936,12	4389401,57
22	14° 23' 25"	1,6	958937,64	4389402,77
23	1° 24' 39"	2,0	958939,16	4389403,16
24	357° 31' 34"	15,8	958941,19	4389403,21
25	354° 16' 8"	2,8	958956,93	4389402,53
26	74° 45' 29"	7,6	958959,72	4389402,25
27	168° 29' 31"	17,6	958961,72	4389409,59
28	75° 2' 25"	141,8	958944,48	4389413,1
29	90° 37' 21"	2,8	958981,08	4389550,08
30	126° 30' 39"	2,9	958981,05	4389552,84
31	245° 46' 30"	26,0	958979,34	4389555,15
32	163° 16' 7"	30,8	958968,69	4389531,48
33	168° 50' 26"	32,1	958939,15	4389540,36
34	168° 19' 3"	22,3	958907,67	4389546,57
35	165° 58' 32"	23,0	958885,81	4389551,09
36	166° 56' 50"	22,9	958863,47	4389556,67
37	168° 19' 3"	22,3	958841,17	4389561,84
38	168° 17' 51"	22,3	958819,31	4389566,36
39	167° 38' 50"	21,9	958797,44	4389570,89
40	167° 55' 14"	23,2	958776,07	4389575,57
41	167° 55' 14"	23,2	958753,36	4389580,43
42	166° 43' 7"	23,4	958730,65	4389585,29
43	166° 42' 27"	23,4	958707,9	4389590,66
44	166° 42' 47"	23,4	958685,17	4389596,03
45	159° 40' 13"	9,2	958662,43	4389601,4
46	159° 43' 6"	10,0	958653,82	4389604,59
47	249° 52' 43"	3,5	958644,43	4389608,06
48	249° 46' 30"	0,6	958643,21	4389604,73
49	250° 13' 8"	1,2	958643	4389604,16
50	249° 51' 18"	4,2	958642,59	4389603,02
51	338° 4' 41"	10,6	958641,13	4389599,04
52	337° 49' 33"	5,1	958650,97	4389595,08
53	341° 30' 55"	7,3	958655,73	4389593,14

54	347° 41' 23"	27,3	958662,64	4389590,83
55	348° 21' 32"	20,0	958689,31	4389585,01
56	348° 24' 9"	16,4	958708,92	4389580,97
57	348° 24' 9"	16,4	958725	4389577,67
58	348° 24' 34"	16,4	958741,08	4389574,37
59	348° 4' 48"	24,7	958757,17	4389571,07
60	345° 59' 37"	23,2	958781,33	4389565,97
61	348° 50' 2"	18,7	958803,82	4389560,36
62	355° 56' 57"	16,4	958822,21	4389556,73
63	347° 14' 57"	10,9	958838,59	4389555,57
64	348° 9' 28"	16,5	958849,24	4389553,16
65	346° 36' 15"	16,9	958865,36	4389549,78
66	256° 51' 42"	31,1	958881,82	4389545,86
67	256° 19' 27"	28,1	958874,75	4389515,57
68	176° 20' 57"	16,8	958868,1	4389488,24
69	169° 36' 10"	16,1	958851,33	4389489,31
70	170° 48' 56"	10,8	958835,47	4389492,22
71	257° 2' 32"	2,3	958824,77	4389493,95
72	172° 11' 32"	20,1	958824,25	4389491,69
73	165° 10' 24"	0,4	958804,34	4389494,42
74	167° 0' 11"	19,9	958804	4389494,51
75	167° 59' 36"	24,0	958784,59	4389498,99
76	254° 54' 49"	2,4	958761,08	4389503,99
77	168° 13' 37"	34,9	958760,46	4389501,69
78	168° 24' 24"	27,4	958726,25	4389508,82
79	168° 18' 8"	14,2	958699,44	4389514,32
80	150° 29' 41"	10,4	958685,53	4389517,2
81	133° 10' 36"	33,3	958676,5	4389522,31
82	132° 41' 57"	19,2	958653,69	4389546,62
83	134° 37' 30"	14,1	958640,67	4389560,73
84	253° 2' 51"	11,5	958630,8	4389570,73
85	325° 7' 36"	13,0	958627,45	4389559,74
86	315° 26' 50"	24,5	958638,14	4389552,29
87	314° 21' 51"	21,7	958655,57	4389535,13
88	312° 29' 59"	19,8	958670,72	4389519,64
89	288° 38' 52"	11,9	958684,08	4389505,06
90	262° 47' 2"	7,8	958687,89	4389493,77
91	164° 54' 51"	23,4	958686,91	4389486,03
92	164° 55' 49"	19,0	958664,28	4389492,13
93	164° 54' 18"	22,6	958645,97	4389497,06
94	164° 33' 13"	13,4	958624,17	4389502,94
95	253° 5' 25"	12,0	958611,25	4389506,51
96	344° 33' 30"	13,7	958607,76	4389495,03
97	344° 51' 7"	13,1	958621,01	4389491,37
98	345° 0' 51"	7,5	958633,68	4389487,94
99	344° 38' 18"	2,8	958640,89	4389486,01
100	344° 14' 55"	2,8	958643,62	4389485,26
101	345° 2' 27"	18,7	958646,35	4389484,49
102	344° 55' 25"	21,6	958664,39	4389479,67
103	259° 18' 35"	20,5	958685,29	4389474,04
104	205° 27' 17"	11,5	958681,49	4389453,91
105	168° 55' 20"	13,1	958671,07	4389448,95
106	170° 44' 26"	19,0	958658,25	4389451,46
107	172° 34' 14"	11,7	958639,48	4389454,52
108	172° 32' 33"	15,2	958627,9	4389456,03
109	174° 3' 24"	15,9	958612,85	4389458
110	253° 4' 54"	10,3	958597,9	4389459,65
111	351° 50' 43"	16,6	958594,01	4389449,82
112	351° 49' 15"	14,9	958610,48	4389447,46

Ив. № подл.	Подпись и дата	Взам. инв. №	Вып.	№ док.

Изм.	Кол.уч.	Лист	№ док.	Подпись	Дата

06.2023/2-ПМТ.1

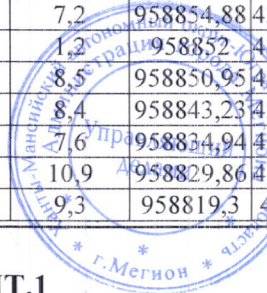


113	353° 27' 5"	26,7	958625,23	4389445,34
114	352° 58' 22"	21,7	958651,8	4389442,29
115	353° 18' 3"	25,0	958673,38	4389439,63
116	350° 58' 8"	19,9	958698,24	4389436,71
117	354° 33' 8"	7,4	958717,87	4389433,59
118	350° 32' 38"	14,8	958725,21	4389432,89
119	353° 50' 26"	18,5	958739,8	4389430,46
120	354° 24' 27"	17,3	958758,24	4389428,47
121	352° 12' 7"	13,4	958775,5	4389426,78
122	352° 43' 39"	28,4	958788,79	4389424,96
123	262° 27' 37"	2,1	958817	4389421,36
124	351° 8' 43"	19,7	958816,73	4389419,32
125	260° 32' 15"	0,5	958836,18	4389416,29
126	349° 37' 47"	19,6	958836,1	4389415,81
127	349° 21' 30"	21,0	958855,39	4389412,28
128	349° 4' 46"	29,1	958876,04	4389408,4
129	351° 7' 50"	23,3	958904,65	4389402,88
130	264° 34' 33"	25,1	958927,72	4389399,28
131	264° 37' 34"	20,8	958925,35	4389374,32
132	265° 0' 18"	18,7	958923,4	4389353,59
133	169° 32' 18"	32,7	958921,77	4389334,94
134	168° 33' 8"	15,5	958889,6	4389340,88
135	84° 24' 41"	5,1	958874,39	4389343,96
136	168° 52' 22"	18,4	958874,89	4389349,07
137	261° 32' 10"	21,1	958856,79	4389352,63
138	61° 24' 21"	224,1	958853,68	4389331,73
139	167° 47' 38"	19,1	958960,93	4389528,49
140	168° 55' 35"	42,7	958942,3	4389532,52
141	169° 7' 29"	12,4	958900,35	4389540,73
142	257° 56' 15"	57,9	958888,17	4389543,07
143	347° 50' 32"	12,7	958876,06	4389486,4
144	349° 34' 23"	20,6	958888,5	4389483,72
145	347° 28' 50"	19,5	958908,77	4389479,99
146	347° 28' 16"	9,3	958927,82	4389475,76
147	338° 15' 42"	10,1	958936,91	4389473,74
148	76° 58' 6"	26,8	958946,29	4389470
149	268° 28' 54"	50,6	958952,34	4389496,14
150	110° 29' 10"	8,7	958951	4389445,58
151	127° 53' 0"	6,0	958947,97	4389453,69
152	154° 4' 52"	14,3	958944,29	4389458,42
153	165° 24' 12"	3,0	958931,45	4389464,66
154	169° 26' 25"	20,5	958928,57	4389465,41
155	169° 44' 31"	21,8	958908,4	4389469,17
156	167° 46' 15"	19,1	958886,96	4389473,05
157	169° 25' 0"	42,5	958868,32	4389477,09
158	171° 57' 28"	20,2	958826,52	4389484,9
159	169° 6' 23"	22,1	958806,49	4389487,73
160	169° 6' 11"	20,9	958784,77	4389491,91
161	170° 20' 7"	20,0	958764,2	4389495,87
162	168° 45' 42"	18,8	958744,47	4389499,23
163	170° 3' 54"	29,1	958726,05	4389502,89
164	263° 0' 18"	32,2	958697,39	4389507,91
165	262° 22' 11"	26,6	958693,47	4389475,96
166	292° 28' 24"	3,0	958689,94	4389449,61
167	318° 7' 37"	3,0	958691,09	4389446,83
168	352° 13' 7"	25,8	958693,31	4389444,84
169	352° 44' 24"	19,0	958718,85	4389441,35
170	352° 52' 55"	20,2	958737,69	4389438,95
171	352° 39' 6"	30,3	958757,71	4389436,45

172	351° 9' 45"	13,9	958787,72	4389432,58
173	324° 29' 34"	2,2	958801,42	4389430,45
174	350° 18' 50"	14,3	958803,2	4389429,18
175	348° 34' 30"	16,6	958817,32	4389426,77
176	341° 14' 47"	4,0	958833,6	4389423,48
177	351° 2' 40"	20,8	958837,37	4389422,2
178	349° 38' 32"	18,4	958857,93	4389418,96
179	349° 37' 2"	16,5	958876,04	4389415,65
180	260° 39' 54"	0,7	958892,25	4389412,68
181	348° 35' 31"	3,4	958892,13	4389411,95
182	78° 13' 54"	0,2	958895,5	4389411,27
183	349° 4' 6"	16,0	958895,55	4389411,51
184	357° 33' 24"	7,5	958911,29	4389408,47
185	15° 8' 58"	15,2	958918,79	4389408,15
186	31° 12' 22"	6,1	958933,49	4389412,13
187	46° 8' 10"	8,6	958938,69	4389415,28
188	62° 27' 45"	7,1	958944,62	4389421,45
189	74° 1' 43"	9,1	958947,91	4389427,76
190	263° 17' 9"	121,9	958950,42	4389436,53
1			958936,17	4389315,48

Земельный участок :ЗУ96

№ пун-кта	Дирекционный угол	Длина линии, м	X	Y
1	330° 49' 56"	1,0	958796,18	4389374,76
2	335° 57' 20"	0,7	958797,04	4389374,28
3	349° 5' 6"	16,2	958797,69	4389373,99
4	258° 31' 4"	1,3	958813,61	4389370,92
5	2° 25' 4"	5,2	958813,35	4389369,64
6	7° 44' 44"	5,3	958818,56	4389369,86
7	1° 32' 53"	2,2	958823,78	4389370,57
8	348° 47' 1"	3,6	958826	4389370,63
9	337° 4' 10"	11,2	958829,53	4389369,93
10	13° 57' 16"	11,9	958839,86	4389365,56
11	335° 39' 52"	2,2	958851,41	4389368,43
12	286° 40' 13"	3,8	958853,4	4389367,53
13	258° 24' 18"	5,5	958854,49	4389363,89
14	269° 50' 57"	3,8	958853,38	4389358,48
15	284° 23' 5"	4,0	958853,37	4389354,68
16	256° 30' 39"	3,3	958854,36	4389350,82
17	230° 57' 31"	2,1	958853,59	4389347,61
18	139° 18' 11"	13,0	958852,26	4389345,97
19	186° 46' 58"	16,0	958842,4	4389354,45
20	183° 24' 12"	4,5	958826,51	4389352,56
21	183° 26' 39"	6,5	958821,97	4389352,29
22	330° 51' 24"	40,2	958815,49	4389351,9
23	348° 52' 4"	3,2	958850,57	4389332,34
24	81° 38' 2"	0,3	958853,67	4389331,73
25	81° 30' 26"	20,8	958853,72	4389332,07
26	91° 26' 46"	15,1	958856,79	4389352,63
27	175° 8' 36"	1,5	958856,41	4389367,68
28	113° 30' 40"	7,2	958854,88	4389367,81
29	206° 20' 46"	1,2	958852	4389374,43
30	205° 7' 20"	8,5	958850,95	4389373,91
31	172° 38' 43"	8,4	958843,23	4389370,29
32	132° 12' 45"	7,6	958834,94	4389371,36
33	195° 9' 14"	10,9	958829,86	4389376,96
34	181° 24' 49"	9,3	958819,3	4389374,1



06.2023/2-ПМТ.1

Лист

26

Формат А4

Ив. № подл.	Подпись и дата	Взам. инв. №	Вып.	№ док.	
					Изм.

35	176° 21' 42"	12,1	958809,98	4389373,87
36	175° 56' 18"	1,7	958797,87	4389374,64
1			958796,18	4389374,76

Инв. № подл.	Подпись и дата					Взам. инв. №	Вып.	№ док.	
	Изм.	Кол.уч.	Лист	№ док.	Подпись				Дата

06.2023/2-ПМТ.1



Индивидуальный предприниматель
Кудобаев Ерлан Серикович

ИНН 721101001332
Р/с 40802810238390000667
Филиал "Екатеринбургский"
АО "Альфа-банк"
БИК 046577964

К/с 30101810100000000964

Юридический адрес: 625046 г. Тюмень
ул. Монтажников, д. 61, кв.45
Фактический адрес: 625046 г. Тюмень,
ул. Монтажников, д. 61, кв.45
тел. 8-982-925-88-84; 8-904-463-11-66
E-mail: ErlanQ@yandex.ru

**ДОКУМЕНТАЦИЯ ПО ПЛАНИРОВКЕ ТЕРРИТОРИИ (ПРОЕКТ
ПЛАНИРОВКИ ТЕРРИТОРИИ, ПРОЕКТ МЕЖЕВАНИЯ ТЕРРИТОРИИ)
ХАНТЫ-МАНСИЙСКИЙ АВТОНОМНЫЙ ОКРУГ – ЮГРА, ГОРОД
МЕГИОН, РАЙОН СОТ «ОБЬ»**

ПРОЕКТ МЕЖЕВАНИЯ ТЕРРИТОРИИ

ОСНОВНАЯ ЧАСТЬ

ГРАФИЧЕСКАЯ ЧАСТЬ

06.2023/2-ПМТ.1

ТОМ 6

Тюмень, 2023 г.*



СОСТАВ ДОКУМЕНТАЦИИ ПО ПЛАНИРОВКЕ ТЕРРИТОРИИ

Номер тома	Обозначение	Наименование	Примечание
1	Том 1 (утверждаемая текстовая часть ППТ)	Основная часть проекта планировки. Положение о размещении объектов капитального строительства.	
2	Том 2 (утверждаемая графическая часть ПП)	Основная часть проекта планировки территории. Графическая часть	
3	Том 3 (текстовые материалы по обоснованию ПП)	Материалы по обоснованию проекта планировки территории. Текстовая часть	
4	Том 4 (графические материалы по обоснованию ПП)	Материалы по обоснованию проекта планировки территории. Графическая часть	
5	Том 5 (утверждаемая текстовая часть ПМТ)	Основная часть проекта межевания территории. Пояснительная записка	
6	Том 6 (утверждаемая графическая часть ПМТ)	Основная часть проекта межевания территории. Графическая часть	
7	Том 7 (текстовые материалы по обоснованию ПМТ)	Материалы по обоснованию проекта межевания. Пояснительная записка	
8	Том 8 (графические материалы по обоснованию ПМТ)	Материалы по обоснованию проекта межевания. Графическая часть	

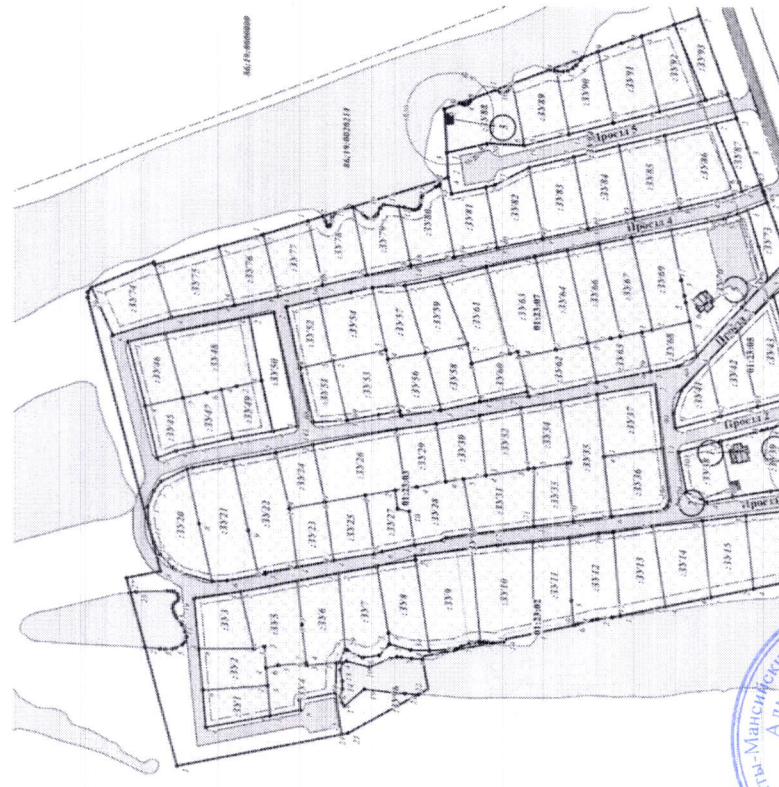
Ивл. № подл.	Подпись и дата	Взам. инв. №	Вып.	№ док.

Изм.	Кол.уч.	Лист	№ док.	Подпись	Дата

06.2023/2-ПМТ.1



ЧЕРТЕЖ МЕЖЕВАНИЯ ТЕРРИТОРИИ
М 1:1500



Технико-экономические показатели

Площадь проектной территории, кв. м	89 666
Площадь земельных участков для ведения сельского хозяйства, кв. м	82 666
Количество земельных участков для ведения сельского хозяйства, шт.	38
Площадь земельных участков (территорий) общего пользования, кв. м	20 310
Количество земельных участков (территорий) общего пользования, шт.	10
Площадь земельного участка для размещения сторожки с охранником и площадкой ТКО, кв. м	1 423
Площадь земельного участка для размещения металла	2 057
Площадь земельного участка под ПСКП, кв. м	34
Количество планировочных элементов, шт.	10
Протяженность линии, проекция, км	1,7

№ п/п	Наименование	Количество
1	Сторожка с привлечением СОТ «Обь»	1
2	Созревание для средств пожаротушения	1
3	Площадка для сбора ТКО	2
4	ПСКП	1
5	Металл	1

УСЛОВНЫЕ ОБОЗНАЧЕНИЯ ГРАНИЦ И ТЕРРИТОРИИ

- Граница городского округа г. Мегион
- Граница населенного пункта г. Мегион
- Граница территории проектирования
- Граница планировочного элемента (микрорайона)
- Граница планировочного элемента (квартала)
- Красные линии проектируемые
- 01:23:01 Номер записи в Едином государственном реестре недвижимости (ЕГРН)
- 01:23:01 Номер записи в Едином государственном реестре недвижимости (ЕГРН)
- 66:06:002011 Номер кадастрового квартала
- 03:27 Условный номер образуемого земельного участка
- Линия отступа от красных линий в целях определения места допустимого размещения зданий, строений, сооружений
- Границы образуемых земельных участков
- Границы образуемых земельных участков, которые после образования будут отнесены к территории общего пользования
- Границы земельных участков по сведениям ЕГРН
- Обозначение и номер поворотной точки границ земельного участка
- Нумерация объектов по кадастру

ТРАНСПОРТНАЯ ИНФРАСТРУКТУРА

- Президенты
- Дорога общего пользования местного значения

ЗОНЫ С ОСОБЫМИ УСЛОВИЯМИ ИСПОЛЬЗОВАНИЯ ТЕРРИТОРИИ

- Санитарно-защитная зона предприятий, сооружений и иных объектов
- Охранная зона объектов электросетевого хозяйства (важные линии электропередачи, впускные подстанции)

Внесено в Единый государственный реестр недвижимости (ЕГРН) 19.08.2021

Исполнитель: **ИП Ю.А. Бабанов**

Место: Мегион, ул. Коммунальная, д. 10, к. 1

Исполнитель: **ИП Ю.А. Бабанов**

Место: Мегион, ул. Коммунальная, д. 10, к. 1

Исполнитель: **ИП Ю.А. Бабанов**

Место: Мегион, ул. Коммунальная, д. 10, к. 1

Исполнитель: **ИП Ю.А. Бабанов**

Место: Мегион, ул. Коммунальная, д. 10, к. 1

