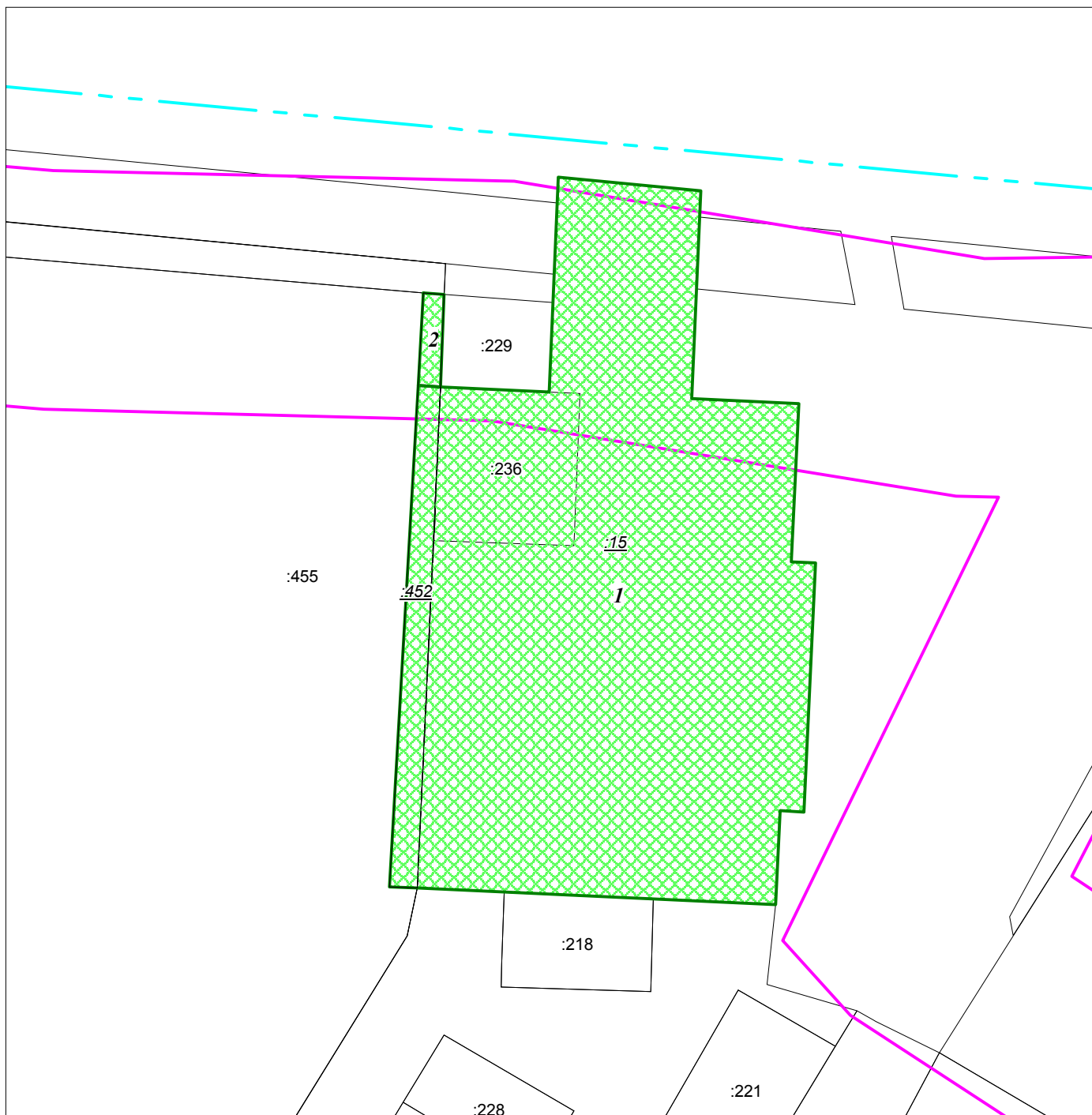





ПРОЕКТ ВНЕСЕНИЯ ИЗМЕНЕНИЙ В ПРОЕКТ ПЛАНИРОВКИ И
ПРОЕКТ МЕЖЕВАНИЯ ТЕРРИТОРИИ ЧАСТИ
СЕВЕРО-ЗАПАДНОЙ ПРОМЗОНЫ ГОРОДА МЕГИОНА
ЧЕРТЕЖ МЕЖЕВАНИЯ ТЕРРИТОРИИ 1 ЭТАП
М1:500



**УСЛОВНЫЕ ОБОЗНАЧЕНИЯ
ГРАНИЦЫ И ТЕРРИТОРИИ**

-  - номер земельного участка согласно экспликации
-  - граница образуемых участков
-  - граница земельных участков, содержащиеся в государственном кадастре недвижимости