



АДМИНИСТРАЦИЯ ГОРОДА МЕГИОНА
Ханты-Мансийского автономного округа – Югры

ПОСТАНОВЛЕНИЕ

«14» 10 2022 г.

№ 2658

Об утверждении проекта внесения
изменений в проект планировки и
проект межевания территории
4 микрорайона города Мегиона

В соответствии со статьями 43, 45, 46 Градостроительного кодекса Российской Федерации, постановлением администрации города Мегиона от 13.05.2020 №900 «Об утверждении Порядка подготовки документации по планировке территории, разрабатываемой на основании решений администрации города, порядок принятия решения об утверждении документации по планировке территории, порядок внесения изменений в такую документацию, порядок отмены такой документации или её отдельных частей, порядок признания отдельных частей такой документации не подлежащими применению на территории города Мегиона» (с изменениями), на основании заключения департамента территориального развития администрации города Мегиона по проекту внесения изменений в проект планировки и проект межевания территории 4 микрорайона города Мегиона от 24.08.2022 №07-Исх-2516, протокола общественных обсуждений от 16.09.2022, заключения о результатах общественных обсуждений от 20.09.2022:

1. Утвердить проект внесения изменений в проект планировки и проект межевания территории 4 микрорайона города Мегиона, утверждённый постановлением администрации города от 22.10.2015 №2634 «Об утверждении проекта планировки и проекта межевания микрорайонов 4,7,8,12,14 города Мегиона» (с изменениями), согласно приложению.

2. Управлению общественных связей администрации города Мегиона (О.Л.Луткова) опубликовать в течение 7 (семи) дней настоящее постановление в газете «Мегионские новости» и разместить на официальном сайте администрации города в сети Интернет.

3. Постановление вступает в силу после его официального опубликования.

4. Контроль за выполнением постановления возложить на заместителя главы города.

Глава города

О.А.Дейнека

Приложение к постановлению
администрации города
от «14» 10 2022 № 2058

КАДАСТРОВЫЙ ИНЖЕНЕР
БЕДА СЕРГЕЙ АНАТОЛЬЕВИЧ

ПРОЕКТ ВНЕСЕНИЯ ИЗМЕНЕНИЙ В ПРОЕКТ ПЛАНИРОВКИ И ПРОЕКТ
МЕЖЕВАНИЯ ТЕРРИТОРИИ 4 МИКРОРАЙОНА ГОРОДА МЕГИОНА

г. Мегион
2022 г.

1. ОБЩИЕ ПОЛОЖЕНИЯ.....	4
2. ВЕДОМОСТЬ КООРДИНАТ ПОВОРОТНЫХ ТОЧЕК КРАСНЫХ ЛИНИЙ.....	4
3. КООРДИНАТНОЕ ОПИСАНИЕ ГРАНИЦ ОБРАЗУЕМЫХ И ИЗМЕНЯЕМЫХ ЗЕМЕЛЬНЫХ УЧАСТКОВ.....	5
4. ГРАФИЧЕСКИЕ МАТЕРИАЛЫ.....	6

ОБЩИЕ ПОЛОЖЕНИЯ

Проект внесения изменений в проект планировки и проект межевания территории 4 микрорайона города Мегиона (далее Проект) разработан на основании заявления директора общества с ограниченной ответственностью «АРТ» Мирзоева Руслана Расимовича для установления красных линий от улицы Заречная до здания №15/5 по улице Садовая с целью обозначения границы территории общего пользования (проезда).

ВЕДОМОСТЬ КООРДИНАТ ПОВОРОТНЫХ ТОЧЕК КРАСНЫХ ЛИНИЙ

Ведомость координат поворотных точек красных линий элемента планировочной структуры

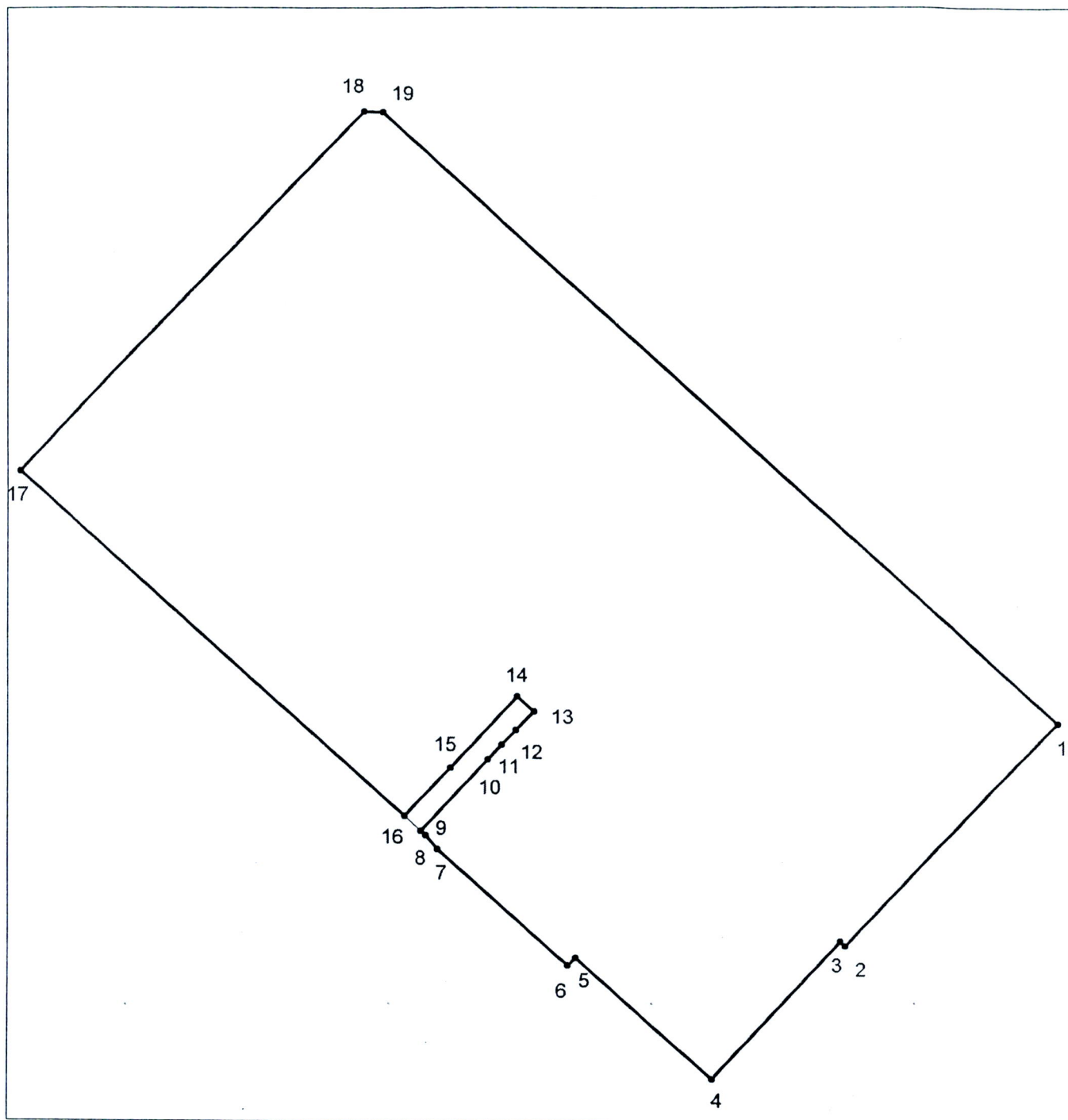
№ точки	X	Y
1	959856,66	4395011,31
2	959717,09	4394882,13
3	959719,80	4394879,12
4	959632,36	4394801,28
5	959709,30	4394718,27
6	959704,40	4394713,38
7	959777,15	4394634,12
8	959785,83	4394626,84
9	959788,39	4394624,04
10	959833,80	4394664,56
11	959842,79	4394673,00
12	959852,13	4394681,80
13	959863,99	4394693,02
14	959873,50	4394682,67
15	959828,27	4394642,06
16	959797,84	4394613,86
17	960014,62	4394379,66
18	960240,50	4394589,34
19	960240,16	4394600,92
1	959856,66	4395011,31

КОРДИНАТНОЕ ОПИСАНИЕ ГРАНИЦ ОБРАЗУЕМЫХ И ИЗМЕНЯЕМЫХ
ЗЕМЕЛЬНЫХ УЧАСТКОВ



Ликвидируемые земельные участки

№ п/п	условный номер земельного участка	адрес/описание местоположения	способ образования земельного участка	исходные земельные участки	площадь земельного участка, кв.м.	вид разрешенного использования земельного участка
1	2	3	4	5	6	7
28	-	город Мегион, микрорайон 4	Образование земельных участков из земель, находящихся в государственной или муниципальной собственности	-	1374	Земельные участки (территории) общего пользования

ПРОЕКТ ВНЕСЕНИЯ ИЗМЕНЕНИЙ В ПРОЕКТ МЕЖЕВАНИЯ МИКРОРАЙОНОВ
4, 8, 12, 14 В Г. МЕГИОНЕ (В ЧАСТИ ТЕРРИТОРИИ 4 МИКРОРАЙОНА ГОРОДА МЕГИОНА)
РАЗБИВОЧНЫЙ ЧЕРТЕЖ КРАСНЫХ ЛИНИЙ
М1:3500



**УСЛОВНЫЕ ОБОЗНАЧЕНИЯ
ГРАНИЦЫ И ТЕРРИТОРИИ**

-  - красные линии (проект)
-  - красные линии (установленные)