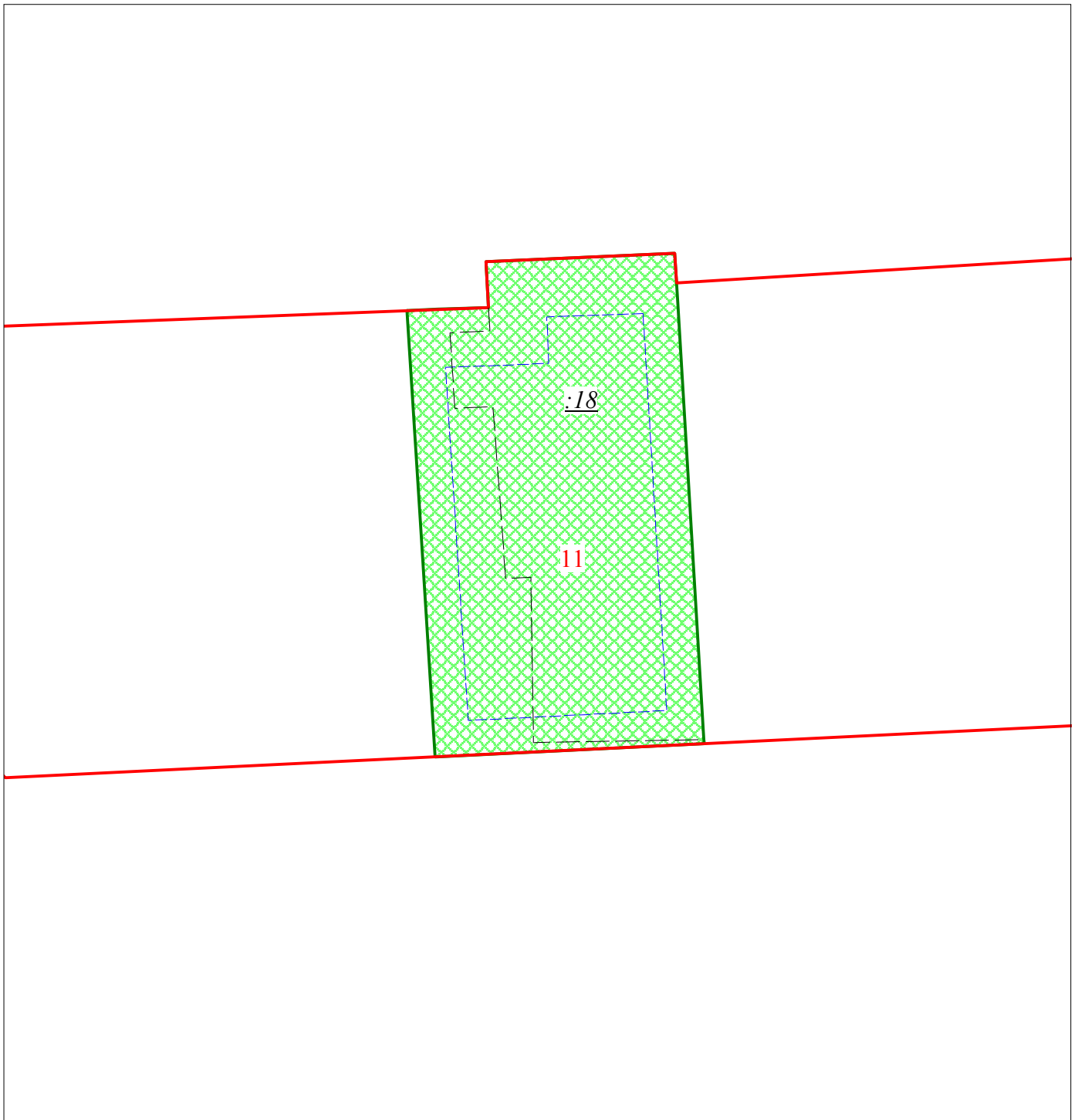







ПРОЕКТ ВНЕСЕНИЯ ИЗМЕНЕНИЙ В ПРОЕКТ МЕЖЕВАНИЯ ТЕРРИТОРИИ
ПОСЕЛКА ГОРОДСКОГО ТИПА ВЫСОКИЙ
ЧЕРТЕЖ МЕЖЕВАНИЯ ТЕРРИТОРИИ 2 ЭТАП
М1:500



**УСЛОВНЫЕ ОБОЗНАЧЕНИЯ
ГРАНИЦЫ И ТЕРРИТОРИИ**

-  - номер земельного участка согласно экспликации
-  - граница образуемых участков
-  - граница ликвидируемых земельных участков
-  - линии отступа от красных линий в целях определения места допустимого размещения зданий, строений, сооружений
-  - красные линии