



АДМИНИСТРАЦИЯ ГОРОДА МЕГИОНА
Ханты-Мансийского автономного округа-Югры

ПОСТАНОВЛЕНИЕ

от «12» 03 2021 г.

№ 539

Об утверждении проекта внесения
изменений в проект планировки
и проект межевания территории
микрорайона СУ-920 города Мегиона

В соответствии со статьями 43, 45, 46 Градостроительного кодекса Российской Федерации, постановлениями администрации города Мегиона от 21.12.2020 №2607 «О подготовке проекта внесения изменений в проект планировки и межевания территории микрорайона СУ-920 города Мегиона», от 13.05.2020 №900 «Об утверждении Порядка подготовки документации по планировке территории, разрабатываемой на основании решений администрации города, порядок принятия решения об утверждении документации по планировке территории, порядок внесения изменений в такую документацию, порядок отмены такой документации или её отдельных частей, порядок признания отдельных частей такой документации не подлежащими применению на территории городского округа город Мегион», на основании заключения управления архитектуры и градостроительства администрации города Мегиона по проекту внесения изменений в проект планировки и проект межевания территории микрорайона СУ-920 города Мегиона от 30.12.2020, письма департамента муниципальной собственности от 23.12.2020 №09/11190, протокола общественных обсуждений от 25.02.2021, заключения о результатах общественных обсуждений от 25.02.2021:

1. Утвердить проект внесения изменений в проект планировки и проект межевания территории микрорайона СУ-920 города Мегиона, утверждённого постановлением администрации города от 09.09.2015 №2229 «Об утверждении проекта планировки и проекта межевания территории микрорайона СУ-920 города Мегиона», согласно приложению.

2. Постановление вступает в силу после его официального опубликования.

3. Контроль за выполнением постановления возложить на заместителя главы города по городскому хозяйству О.И. Чумака.

Исполняющий обязанности
главы города



И.Г. Алчинов

Приложение к постановлению
администрации города Мегиона
от «22» 05 2021 № 539



Общество с ограниченной ответственностью
«ЮграГеоСервис»

**ПРОЕКТ ВНЕСЕНИЯ ИЗМЕНЕНИЙ В ПРОЕКТ ПЛАНИРОВКИ И ПРОЕКТ
МЕЖЕВАНИЯ ТЕРРИТОРИИ МИКРОРАЙОНА СУ-920 ГОРОДА МЕГИОНА**

г. Мегион
2020 год

Оглавление

| | |
|---|-------|
| Общие положения | _____ |
| Проект межевания | _____ |
| Экспликация образуемых и изменяемых земельных участков | _____ |
| Ведомость координат поворотных точек границ, образуемых и изменяемых земельных участков | _____ |
| Чертеж планировки территории | _____ |
| Чертеж межевания территории | _____ |



ОБЩИЕ ПОЛОЖЕНИЯ

Проект внесения изменений в проект планировки и проект межевания территории микрорайона СУ-920 города Мегиона (далее Проект), разработан на основании постановления администрации города Мегиона от 21.12.2020 №2607 «О подготовке проекта внесения изменений в проект планировки и межевания территории микрорайона СУ-920 города Мегиона», с целью изменения границ и площади земельного участка, расположенного в границах территории, применительно к которой не предусматривается осуществление деятельности по комплексному и устойчивому развитию территории в соответствии с расположением объектов капитального строительства.

Проект разработан в границах красных линий, утвержденных постановлением администрации города от 09.09.2015 №2229 «Об утверждении проекта планировки и проекта межевания территории микрорайона СУ-920 города Мегиона»

ПРОЕКТ МЕЖЕВАНИЯ

КОРДИНАТНОЕ ОПИСАНИЕ ГРАНИЦ ОБРАЗУЕМЫХ И ИЗМЕНЯЕМЫХ
ЗЕМЕЛЬНЫХ УЧАСТКОВ

Экспликация образуемых и изменяемых земельных участков.

| № п/п | условный номер земельного участка | адрес/ описание местоположения | способ образования земельного участка | исходные земельные участки | площадь земельного участка, кв.м. | вид разрешённого использования земельного участка |
|-------|-----------------------------------|---|--|----------------------------|-----------------------------------|---|
| 1 | 2 | 3 | 4 | 5 | 6 | 7 |
| 1 | :ЗУ1 | Российская Федерация, Ханты-Мансийский автономный округ - Югра, городской округ Мегион, город Мегион улица Солнечная, земельный участок 8 | Перераспределение земельного участка и земель, находящихся в государственной или муниципальной собственности | 86:19:0010305:54 | 1320 | Для индивидуального жилищного строительства |
| 2 | :ЗУ2 | Российская Федерация, Ханты-Мансийский автономный округ - Югра, городской округ | Образование земельных участков из земель, находящихся в государственной или муниципальной собственности | - | 687 | Для индивидуального жилищного строительства |



| | | | | | | |
|--|--|----------------------------|--|--|--|--|
| | | Мегион, город Мегион | | | | |
|--|--|----------------------------|--|--|--|--|

Ведомость координат поворотных точек границ, образуемых и изменяемых земельных участков

Земельный участок №п/п 1 площадью 1320 кв.м.

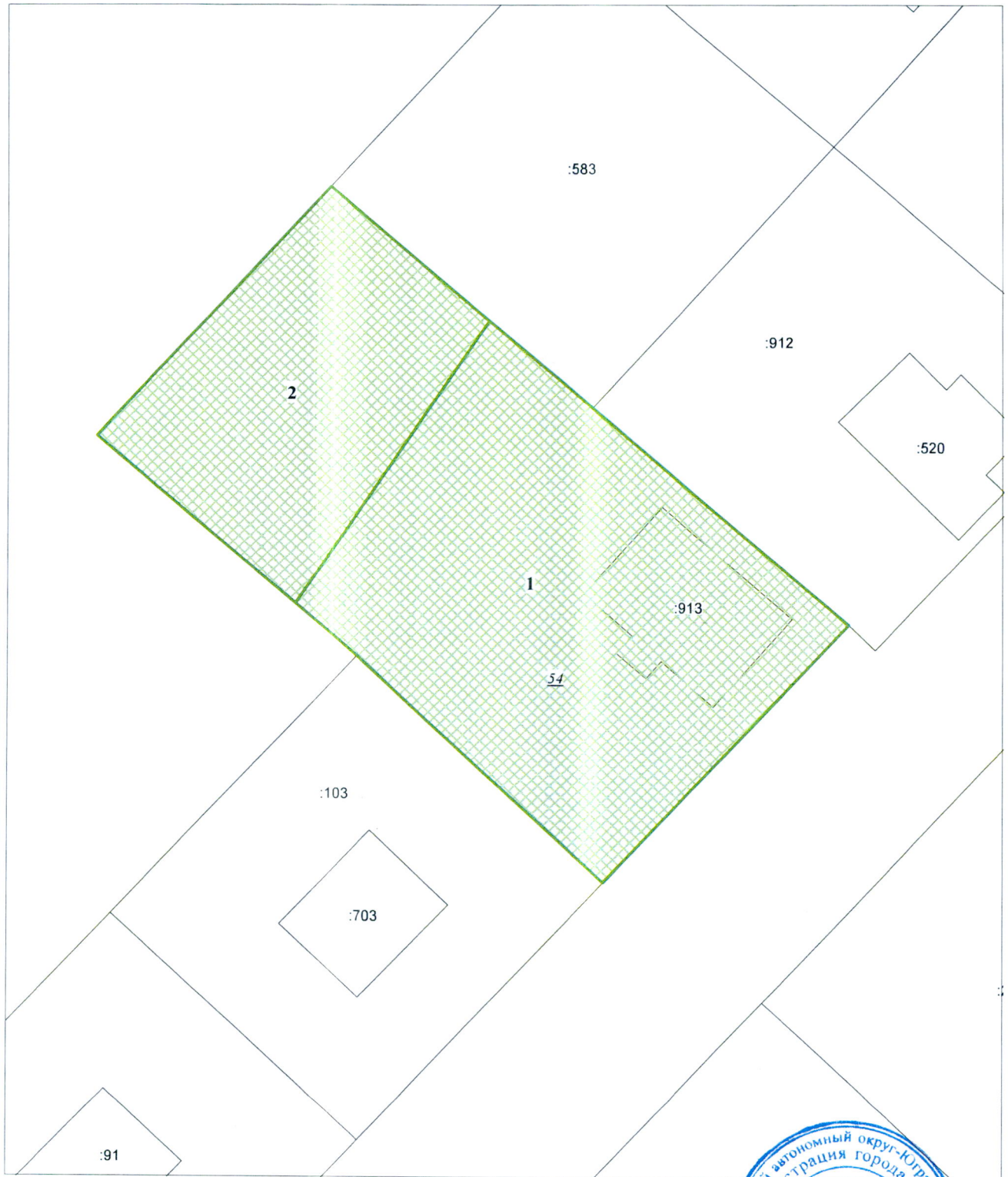
| № точки | X | Y |
|---------|-----------|------------|
| 1 | 961237.84 | 4396641.34 |
| 2 | 961229.69 | 4396650.84 |
| 3 | 961209.47 | 4396674.36 |
| 4 | 961185.33 | 4396651.85 |
| 5 | 961206.48 | 4396629.17 |
| 6 | 961211.33 | 4396623.52 |
| 1 | 961237.84 | 4396641.34 |

Земельный участок №п/п 2 площадью 687 кв.м.




| № точки | X | Y |
|---------|-----------|------------|
| 1 | 961250.38 | 4396626.74 |
| 2 | 961227.01 | 4396605.27 |
| 3 | 961211.33 | 4396623.52 |
| 4 | 961237.84 | 4396641.34 |
| 1 | 961250.38 | 4396626.74 |



ПРОЕКТ ВНЕСЕНИЯ ИЗМЕНЕНИЙ В ПРОЕКТ ПЛАНИРОВКИ И
ПРОЕКТ МЕЖЕВАНИЯ ТЕРРИТОРИИ МИКРОРАЙОНА СУ-920 ГОРОДА МЕГИОНА
ЧЕРТЕЖ МЕЖЕВАНИЯ ТЕРРИТОРИИ
М1:500



**УСЛОВНЫЕ ОБОЗНАЧЕНИЯ
ГРАНИЦЫ И ТЕРРИТОРИИ**

-  1 - номер земельного участка согласно экспликации
-  - граница образуемых участков
-  - граница земельных участков, содержащиеся в государственном кадастре недвижимости

