



АДМИНИСТРАЦИЯ ГОРОДА МЕГИОНА
Ханты-Мансийского автономного округа-Югры

ПОСТАНОВЛЕНИЕ

«30» 11 2023 г.

№ 1984

Об утверждении проекта планировки и
проекта межевания территории
СОТ «Симбирка»

В соответствии со статьями 42, 43, 45, 46 Градостроительного кодекса Российской Федерации, постановлением Правительства РФ от 02.04.2022 № 575 «Об особенностях подготовки, согласования, утверждения, продления сроков действия документации по планировке территории, градостроительных планов земельных участков, выдачи разрешений на строительство объектов капитального строительства, разрешений на ввод в эксплуатацию», на основании протокола общественных обсуждений от 17.11.2023, заключения о результатах общественных обсуждений от 17.11.2023:

1. Утвердить:

1.1. Проект планировки территории СОТ «Симбирка», согласно приложению 1.

1.2. Проект межевания территории СОТ «Симбирка», согласно приложению 2.

2. Управлению общественных связей администрации города Мегиона (О.Л.Лугкова) опубликовать в течение 7 (семи) дней настоящее постановление в газете «Мегионские новости» и разместить на официальном сайте администрации города в сети Интернет.

3. Настоящее постановление вступает в силу после его официального опубликования.

4. Контроль за выполнением постановления возложить на заместителя главы города.

Исполняющий обязанности
главы города



И.Г.Алчинов

Приложение 1 к постановлению
администрации города Мегиона
от «30» 11.2023 № 1984



Индивидуальный предприниматель
Кудобаев Ерлан Серикович

ИНН 721101001332
Р/с 40802810238390000667
Филиал "Екатеринбургский"
АО "Альфа-банк"
БИК 046577964
К/с 30101810100000000964

Юридический адрес: 625046 г. Тюмень
ул. Монтажников, д. 61, кв.45
Фактический адрес: 625046 г. Тюмень,
ул. Монтажников, д. 61, кв.45
тел. 8-982-925-88-84; 8-904-463-11-66
E-mail: ErlanQ@yandex.ru

**ДОКУМЕНТАЦИЯ ПО ПЛАНИРОВКЕ ТЕРРИТОРИИ (ПРОЕКТ
ПЛАНИРОВКИ ТЕРРИТОРИИ, ПРОЕКТ МЕЖЕВАНИЯ ТЕРРИТОРИИ)
ХАНТЫ-МАНСИЙСКИЙ АВТОНОМНЫЙ ОКРУГ – ЮГРА, ГОРОД
МЕГИОН, СОТ «СИМБИРКА»**

ПРОЕКТ ПЛАНИРОВКИ ТЕРРИТОРИИ

ОСНОВНАЯ ЧАСТЬ

ПОЯСНИТЕЛЬНАЯ ЗАПИСКА

06.2023/2-ППТ.1

ТОМ 1

Тюмень, 2023 г.

Индивидуальный предприниматель
Кудобаев Ерлан Серикович

ИНН 721101001332
Р/с 40802810238390000667
Филиал "Екатеринбургский"
АО "Альфа-банк"
БИК 046577964
К/с 30101810100000000964

Юридический адрес: 625046 г. Тюмень
ул. Монтажников, д. 61, кв.45
Фактический адрес: 625046 г. Тюмень,
ул. Монтажников, д. 61, кв.45
тел. 8-982-925-88-84; 8-904-463-11-66
E-mail: ErlanQ@yandex.ru

**ДОКУМЕНТАЦИЯ ПО ПЛАНИРОВКЕ ТЕРРИТОРИИ (ПРОЕКТ
ПЛАНИРОВКИ ТЕРРИТОРИИ, ПРОЕКТ МЕЖЕВАНИЯ ТЕРРИТОРИИ)
ХАНТЫ-МАНСИЙСКИЙ АВТОНОМНЫЙ ОКРУГ – ЮГРА, ГОРОД
МЕГИОН, СОТ «СИМБИРКА»**

ПРОЕКТ ПЛАНИРОВКИ ТЕРРИТОРИИ

ОСНОВНАЯ ЧАСТЬ

ПОЯСНИТЕЛЬНАЯ ЗАПИСКА

06.2023/2-ППТ.1

ТОМ 1

Разработал

Кудобаев Е.С.



Тюмень, 2023 г.

СОСТАВ ДОКУМЕНТАЦИИ ПО ПЛАНИРОВКЕ ТЕРРИТОРИИ

Номер тома	Обозначение	Наименование	Примечание
1	Том 1 (утверждаемая текстовая часть ППТ)	Основная часть проекта планировки. Положение о размещении объектов капитального строительства.	
2	Том 2 (утверждаемая графическая часть ПП)	Основная часть проекта планировки территории. Графическая часть	
3	Том 3 (текстовые материалы по обоснованию ПП)	Материалы по обоснованию проекта планировки территории. Текстовая часть	
4	Том 4 (графические материалы по обоснованию ПП)	Материалы по обоснованию проекта планировки территории. Графическая часть	
5	Том 5 (утверждаемая текстовая часть ПМТ)	Основная часть проекта межевания территории. Пояснительная записка	
6	Том 6 (утверждаемая графическая часть ПМТ)	Основная часть проекта межевания территории. Графическая часть	
7	Том 7 (текстовые материалы по обоснованию ПМТ)	Материалы по обоснованию проекта межевания. Пояснительная записка	
8	Том 8 (графические материалы по обоснованию ПМТ)	Материалы по обоснованию проекта межевания. Графическая часть	

Ивл. № подл.	Подпись и дата	Взам. инв. №	Вып.	№ док.

Изм.	Кол.уч.	Лист	№ док.	Подпись	Дата

06.2023/2-ППТ.1



Лист

3

Формат А4

СОДЕРЖАНИЕ

1	ЦЕЛЬ РАЗРАБОТКИ ПРОЕКТА ПЛАНИРОВКИ.....	5
2	ПОЛОЖЕНИЯ О РАЗМЕЩЕНИИ ОБЪЕКТОВ КАПИТАЛЬНОГО СТРОИТЕЛЬСТВА	6
2.1	Виды зон размещения объектов капитального строительства	6
2.2	Перечень планируемых к размещению объектов капитального строительства.....	8
3	ПОЛОЖЕНИЕ О ХАРАКТЕРИСТИКАХ ПЛАНИРУЕМОГО РАЗВИТИЯ ТЕРРИТОРИИ	8
3.1	Зона сельскохозяйственного использования.....	8
3.2	Объекты транспортной инфраструктуры.....	8
3.3	Объекты инженерной инфраструктуры	9
3.4	Благоустройство	9
3.5	Мероприятия по санитарной очистке территории.....	9
4	ПОЛОЖЕНИЯ ОБ ОЧЕРЕДНОСТИ ПЛАНИРУЕМОГО РАЗВИТИЯ ТЕРРИТОРИИ	9

Изн. № подл.	Подпись и дата	Взам. инв. №	Вып.	№ док.		
					06.2023/2-ППТ.1	Лист
Изм.	Кол.уч.	Лист	№ док.	Подпись	Дата	4



1 ЦЕЛЬ РАЗРАБОТКИ ПРОЕКТА ПЛАНИРОВКИ

Документация по планировке территории (проект планировки территории, проект межевания территории) Ханты-Мансийский автономный округ – Югра, город Мегион, СОТ «Симбирка» выполнен на основании муниципальной программы «Мероприятия в области градостроительной деятельности города Мегиона на 2019 – 2025 годы», утвержденной постановлением администрации города Мегиона от 20.12.2018 № 2780 (с изменениями), в соответствии с муниципальным контрактом № 23-6601–Д/0208/26 от 20.04.2023 г.

В соответствии с п.1 ст. 41 Градостроительного кодекса РФ, подготовка документации по планировке территории осуществляется в целях обеспечения устойчивого развития территорий, в том числе выделение элементов планировочной структуры, установление границ земельных участков, установление границ зон планируемого размещения объектов капитального строительства.

Проект разработан на основании следующей документации:

- Градостроительный кодекс Российской Федерации от 24.12.2004 № 190-ФЗ;
- Земельный кодекс Российской Федерации от 25.10.2001 № 136-ФЗ;
- Федеральный закон от 08.11.2007 № 257-ФЗ «Об автомобильных дорогах и о дорожной деятельности в Российской Федерации и о внесении изменений в отдельные законодательные акты Российской Федерации»;
- СП 53.13330.2019 «Свод правил. Планировка и застройка территории ведения гражданами садоводства. Здания и сооружения»;
- СП 396.1325800.2018. «Свод правил. Улицы и дороги населенных пунктов. Правила градостроительного проектирования»;
- СП 42.13330.2016 «Свод правил. Градостроительство. Планировка и застройка городских и сельских поселений. Актуализированная редакция СНиП 2.07.01-89*»;
- Генеральный план городского округа города Мегиона, утвержденный решением Думы города Мегиона от 29.11.2019 № 404;
- Правила землепользования и застройки городского округа города Мегиона,



Инов. № подл.	Подпись и дата	Взам. инв. №	Вып.	№ док.

Изм.	Кол.уч.	Лист	№ док.	Подпись	Дата

06.2023/2-ППТ.1

Лист

5

утвержденные постановлением администрации города Мегиона от 07.10.2022 № 2588;

- Муниципальная программа «Мероприятия в области градостроительной деятельности города Мегиона на 2019 – 2025 годы», утвержденной постановлением администрации города Мегиона от 20.12.2018 № 2780 (с изменениями);

- Местные нормативы градостроительного проектирования города Мегиона, утвержденные постановлением администрации города Мегиона от 09.02.2023 № 248;

- иными федеральными законами и нормативными правовыми актами.

Проект разработан в целях:

- выделения элементов планировочной структуры;

- установления границ территорий общего пользования, границы зон планируемого размещения объектов капитального строительства;

- определения характеристик и очередности планируемого развития территории.

В административном отношении проектируемая территория находится на территории Российской Федерации, Ханты – Мансийского автономного округа - Югра, города Мегиона, СОТ «Симбирка» на землях населенных пунктов, в границах кадастрового квартала 86:19:0020105.

2 ПОЛОЖЕНИЯ О РАЗМЕЩЕНИИ ОБЪЕКТОВ КАПИТАЛЬНОГО СТРОИТЕЛЬСТВА

2.1 Виды зон размещения объектов капитального строительства

Проектируемая территория СОТ «Симбирка» расположена в одной территориальной зоне - Зона, предназначенная для ведения садоводства и огородничества (СХЗ 703).

Основные виды и параметры разрешённого использования земельных участков и объектов капитального строительства:

Виды использования		Параметры разрешенного использования
Наименование вида использования	Описание вида использования	
Ведение садоводства	Осуществление отдыха и (или) выращивания гражданами для собственных нужд сельскохозяйственных культур; размещение для собственных нужд	Предельное количество этажей – не выше 2 надземных этажей. Размеры земельных участков: – минимальный – 400 кв. м; – максимальный – 1500 кв. м.

Изм.	Кол.уч.	Лист	№ док.	Подпись	Дата

06.2023/2-ПНТ.1

Лист

6

Формат А4

Виды использования		Параметры разрешенного использования
Наименование вида использования	Описание вида использования	
	садового дома, жилого дома, указанного в описании вида разрешенного использования с кодом 2.1 Классификатора видов разрешенного использования земельных участков, хозяйственных построек и гаражей для собственных нужд	Минимальные отступы от границ земельного участка, смежных с другими земельными участками: <ul style="list-style-type: none"> – 3 м до границ соседних земельных участков со стороны; – 1 м до вспомогательных сооружений. Минимальные отступы от границ земельного участка со стороны улицы (красной линии) – 5 м, со стороны проезда – 3 м. Максимальный процент застройки в границах земельного участка – 30
Коммунальное обслуживание	Размещение зданий и сооружений в целях обеспечения физических и юридических лиц коммунальными услугами. Содержание данного вида разрешенного использования включает в себя содержание видов разрешенного использования с кодами 3.1.1 - 3.1.2 Классификатора видов разрешенного использования земельных участков	Предельное количество этажей – не выше 2 надземных этажей. Минимальные отступы от границ земельного участка – 0,5 м. Размеры земельных участков: <ul style="list-style-type: none"> – максимальный 150 кв. м, для размещения трансформаторной подстанции; – минимальный 4 кв. м для, размещения газорегуляторного пункта. Максимальный процент застройки в границах земельного участка – 90
Земельные участки (территории) общего пользования	Земельные участки общего пользования. Содержание данного вида разрешенного использования включает в себя содержание видов разрешенного использования с кодами 12.0.1 - 12.0.2 Классификатора видов разрешенного использования земельных участков	Предельные (минимальные и (или) максимальные) размеры земельных участков, в том числе их площадь, предельные параметры разрешенного строительства, реконструкции объектов капитального строительства не подлежат установлению


Условно разрешённые виды и параметры использования земельных участков и объектов капитального строительства:

Виды использования		Параметры разрешенного использования
Наименование вида использования	Описание вида использования	
Магазины	Размещение объектов капитального строительства, предназначенных для продажи товаров, торговая площадь которых составляет до 5000 кв. м	Предельное количество этажей – не выше 3 надземных этажей. Минимальный размер земельных участков – 400 кв. м. Минимальные отступы: <ul style="list-style-type: none"> – 3 м от границ земельного участка, смежных с другими земельными участками, до зданий, строений, сооружений; – 3 м от границы земельного участка со стороны улицы (красной линии) до зданий, строений, сооружений. Максимальный процент застройки в границах земельного участка – 80

№ док.	
Вып.	
Взам. инв. №	
Подпись и дата	
Инв. № подл.	

Изм.	Кол.уч.	Лист	№ док.	Подпись	Дата
------	---------	------	--------	---------	------

06.2023/2-ППТ.1



Лист

7

Формат А4

2.2 Перечень планируемых к размещению объектов
капитального строительства

Проектом планируется размещение объекта капитального строительства - магазин на участке № 79А общей площадью не более 200 кв.м.

**3 ПОЛОЖЕНИЕ О ХАРАКТЕРИСТИКАХ ПЛАНИРУЕМОГО
РАЗВИТИЯ ТЕРРИТОРИИ**

3.1 Зона сельскохозяйственного использования

Зона сельскохозяйственного использования (СХЗ) - включает зону, предназначенную для ведения садоводства и огородничества (СХЗ 703).

В границах проектируемой территории предусмотрено образование земельных участков:

- 121 земельных участков для ведения садоводства с возможностью строительства садового дома, жилого дома;
- 10 земельных участков, которые после образования будут отнесены к территориям общего пользования;
- 2 земельных участка, которые после образования будут отнесены к земельным участкам общего назначения;
- 1 земельный участок под коммунальное обслуживание;
- 1 земельный участок под магазин.

3.2 Объекты транспортной инфраструктуры

В границах проектируемой территории предусмотрено формирование 2 земельных участков для размещения улично-дорожной сети.

Транспортная связь внутри территории осуществляется по проездам. Они являются основными транспортными и функционально - планировочными осями территории. На территории проектирования предусмотрено 9 проездов.

Протяженность проездов на проектируемой территории – 3 км.

Линия движения общественного пассажирского транспорта на территории проектирования не предусмотрена. Размещение сооружений и устройств для хранения и обслуживания транспорта планируется на индивидуальных участках.

На смежной территории с участком №79А планируется размещение плоскостных

Ивл. № подл.	Подпись и дата	Взам. инв. №	Вып.	№ док.

Изм.	Кол.уч.	Лист	№ док.	Подпись	Дата	Лист
						8

06.2023/2-ППТ.1



открытых стоянок для временного хранения вместимостью 23 машино-места (включая 2 машино-места для маломобильных групп населения) у объекта торгового назначения - магазин.

3.3 Объекты инженерной инфраструктуры

В границах проектируемой территории предусмотрено формирование I земельного участка коммунального обслуживания.

Участок сформирован для размещения сооружения для хранения средств пожаротушения на участке с правлением № 117.

3.4 Благоустройство

Проектом предусматривается комплексное благоустройство территории.

В благоустройство территории общего пользования входят:

- строительство проезжих частей, пешеходных тротуаров;
- наружное освещение;
- озеленение.

Озеленение садовых участков осуществляется правообладателями самостоятельно.

3.5 Мероприятия по санитарной очистке территории

Для обеспечения санитарной очистки территории необходима организация площадки ТКО для размещения мусорных контейнеров.

Площадки должны быть огорожены с трех сторон глухим ограждением высотой не менее 1,5 м, иметь твердое покрытие и размещаться на расстоянии не менее 20 и не более 500 м от границ участков.

В границах территории СОТ «Симбирка» предусмотрена площадка для твердых коммунальных отходов на земельном участке, предназначенном для стоянки автомобилей, вблизи строения с правлением.

4 ПОЛОЖЕНИЯ ОБ ОЧЕРЕДНОСТИ ПЛАНИРУЕМОГО РАЗВИТИЯ ТЕРРИТОРИИ

В границах проектируемой территории предусмотрено проектирование



06.2023/2-ППТ.1

Ивл. № подл.	Подпись и дата	Взам. инв. №	Вып.	№ док.

Изм.	Кол.уч.	Лист	№ док.	Подпись	Дата	Лист
						9

объектов капитального строительства общественно-делового назначения.

Предлагается поэтапная последовательность осуществления мероприятий, предусмотренных проектом планировки территории.

1. Уточнение границ земельных участков, учтенных в ЕГРН с реестровой ошибкой.

2. Перераспределение границ уточненных земельных участков.

3. Проведение кадастровых работ по образованию, уточнению земельных участков, в т.ч. земельных участков (территорий) общего пользования.

4. Предоставление вновь образованных земельных участков под предлагаемую проектом застройку.

Инов. № подл.	Подпись и дата	Взам. инв. №	Вып.	№ док.

Изм.	Кол.уч.	Лист	№ док.	Подпись	Дата

06.2023/2-ПЩТ.1



Лист

10

Формат А4

Индивидуальный предприниматель
Кудобаев Ерлан Серикович

ИНН 721101001332
Р/с 40802810238390000667
Филиал "Екатеринбургский"
АО "Альфа-банк"
БИК 046577964

К/с 30101810100000000964

Юридический адрес: 625046 г. Тюмень
ул. Монтажников, д. 61, кв.45
Фактический адрес: 625046 г. Тюмень,

ул. Монтажников, д. 61, кв.45
тел. 8-982-925-88-84; 8-904-463-11-66
E-mail: ErlanQ@yandex.ru

**ДОКУМЕНТАЦИЯ ПО ПЛАНИРОВКЕ ТЕРРИТОРИИ (ПРОЕКТ
ПЛАНИРОВКИ ТЕРРИТОРИИ, ПРОЕКТ МЕЖЕВАНИЯ ТЕРРИТОРИИ)
ХАНТЫ-МАНСИЙСКИЙ АВТОНОМНЫЙ ОКРУГ – ЮГРА, ГОРОД
МЕГИОН, СОТ «СИМБИРКА»**

ПРОЕКТ ПЛАНИРОВКИ ТЕРРИТОРИИ

ОСНОВНАЯ ЧАСТЬ

ГРАФИЧЕСКАЯ ЧАСТЬ

06.2023/2-ППТ.1

ТОМ 2

Тюмень, 2023 г.



СОСТАВ ДОКУМЕНТАЦИИ ПО ПЛАНИРОВКЕ ТЕРРИТОРИИ

Номер тома	Обозначение	Наименование	Примечание
1	Том 1 (утверждаемая текстовая часть ППТ)	Основная часть проекта планировки. Положение о размещении объектов капитального строительства.	
2	Том 2 (утверждаемая графическая часть ПП)	Основная часть проекта планировки территории. Графическая часть	
3	Том 3 (текстовые материалы по обоснованию ПП)	Материалы по обоснованию проекта планировки территории. Текстовая часть	
4	Том 4 (графические материалы по обоснованию ПП)	Материалы по обоснованию проекта планировки территории. Графическая часть	
5	Том 5 (утверждаемая текстовая часть ПМТ)	Основная часть проекта межевания территории. Пояснительная записка	
6	Том 6 (утверждаемая графическая часть ПМТ)	Основная часть проекта межевания территории. Графическая часть	
7	Том 7 (текстовые материалы по обоснованию ПМТ)	Материалы по обоснованию проекта межевания. Пояснительная записка	
8	Том 8 (графические материалы по обоснованию ПМТ)	Материалы по обоснованию проекта межевания. Графическая часть	

Ивл. № подл.	Подпись и дата	Взам. инв. №	Вып.	№ док.

Изм.	Кол.уч.	Лист	№ док.	Подпись	Дата

06.2023/2-ППТ.1



Лист

3

Приложение 2 к постановлению
администрации города Мегиона
от «30» 11. 2023 № 1984

Индивидуальный предприниматель
Кудобаев Ерлан Серикович

ИНН 721101001332
Р/с 40802810238390000667
Филиал "Екатеринбургский"
АО "Альфа-банк"
БИК 046577964
К/с 30101810100000000964

Юридический адрес: 625046 г. Тюмень
ул. Монтажников, д. 61, кв.45
Фактический адрес: 625046 г. Тюмень,
ул. Монтажников, д. 61, кв.45
тел. 8-982-925-88-84; 8-904-463-11-66
E-mail: ErlanQ@yandex.ru

**ДОКУМЕНТАЦИЯ ПО ПЛАНИРОВКЕ ТЕРРИТОРИИ (ПРОЕКТ
ПЛАНИРОВКИ ТЕРРИТОРИИ, ПРОЕКТ МЕЖЕВАНИЯ ТЕРРИТОРИИ)
ХАНТЫ-МАНСИЙСКИЙ АВТОНОМНЫЙ ОКРУГ – ЮГРА, ГОРОД
МЕГИОН, СОТ «СИМБИРКА»**

ПРОЕКТ МЕЖЕВАНИЯ ТЕРРИТОРИИ

ОСНОВНАЯ ЧАСТЬ

ПОЯСНИТЕЛЬНАЯ ЗАПИСКА

06.2023/2-ПМТ.1

ТОМ 5

Тюмень, 2023 г.



Индивидуальный предприниматель
Кудобаев Ерлан Серикович

ИНН 721101001332
Р/с 40802810238390000667
Филиал "Екатеринбургский"
АО "Альфа-банк"
БИК 046577964
К/с 30101810100000000964

Юридический адрес: 625046 г. Тюмень
ул. Монтажников, д. 61, кв.45
Фактический адрес: 625046 г. Тюмень,
ул. Монтажников, д. 61, кв.45
тел. 8-982-925-88-84; 8-904-463-11-66
E-mail: ErlanQ@yandex.ru

**ДОКУМЕНТАЦИЯ ПО ПЛАНИРОВКЕ ТЕРРИТОРИИ (ПРОЕКТ
ПЛАНИРОВКИ ТЕРРИТОРИИ, ПРОЕКТ МЕЖЕВАНИЯ ТЕРРИТОРИИ)
ХАНТЫ-МАНСИЙСКИЙ АВТОНОМНЫЙ ОКРУГ – ЮГРА, ГОРОД
МЕГИОН, СОТ «СИМБИРКА»**

ПРОЕКТ МЕЖЕВАНИЯ ТЕРРИТОРИИ

ОСНОВНАЯ ЧАСТЬ

ПОЯСНИТЕЛЬНАЯ ЗАПИСКА

06.2023/2-ПМТ.1

ТОМ 5

Разработал

Кудобаев Е.С.

Тюмень, 2023 г.



СОСТАВ ДОКУМЕНТАЦИИ ПО ПЛАНИРОВКЕ ТЕРРИТОРИИ

Номер тома	Обозначение	Наименование	Примечание
1	Том 1 (утверждаемая текстовая часть ППТ)	Основная часть проекта планировки. Положение о размещении объектов капитального строительства.	
2	Том 2 (утверждаемая графическая часть ПП)	Основная часть проекта планировки территории. Графическая часть.	
3	Том 3 (текстовые материалы по обоснованию ПП)	Материалы по обоснованию проекта планировки территории. Текстовая часть	
4	Том 4 (графические материалы по обоснованию ПП)	Материалы по обоснованию проекта планировки территории. Графическая часть	
5	Том 5 (утверждаемая текстовая часть ПМТ)	Основная часть проекта межевания территории. Пояснительная записка	
6	Том 6 (утверждаемая графическая часть ПМТ)	Основная часть проекта межевания территории. Графическая часть	
7	Том 7 (текстовые материалы по обоснованию ПМТ)	Материалы по обоснованию проекта межевания. Пояснительная записка	
8	Том 8 (графические материалы по обоснованию ПМТ)	Материалы по обоснованию проекта межевания. Графическая часть	

Инд. № подл.	Подпись и дата	Взам. инв. №	Вып.	№ док.

Изм.	Кол.уч.	Лист	№ док.	Подпись	Дата

06.2023/2-ПМТ.1



Лист

3

СОДЕРЖАНИЕ

- 1 ПЕРЕЧЕНЬ И СВЕДЕНИЯ О ПЛОЩАДИ ОБРАЗУЕМЫХ, УТОЧНЯЕМЫХ ЗЕМЕЛЬНЫХ УЧАСТКОВ, В ТОМ ЧИСЛЕ ВОЗМОЖНЫЕ СПОСОБЫ ИХ ОБРАЗОВАНИЯ5**

Таблица 5.1 Перечень и сведения о площади образуемых земельных участков, за исключением земельных участков, которые будут отнесены к территориям общего пользования 5

- 2 ПЕРЕЧЕНЬ И СВЕДЕНИЯ О ПЛОЩАДИ ОБРАЗУЕМЫХ ЗЕМЕЛЬНЫХ УЧАСТКОВ, КОТОРЫЕ БУДУТ ОТНЕСЕНЫ К ТЕРРИТОРИЯМ ОБЩЕГО ПОЛЬЗОВАНИЯ ИЛИ ИМУЩЕСТВУ ОБЩЕГО ПОЛЬЗОВАНИЯ, В ТОМ ЧИСЛЕ РЕЗЕРВИРУЕМЫХ И (ИЛИ) ИЗЫМАЕМЫХ ДЛЯ ГОСУДАРСТВЕННЫХ ИЛИ МУНИЦИПАЛЬНЫХ НУЖД 11**

Таблица 5.2 Перечень и сведения о площади образуемых земельных участков, которые будут отнесены к территориям общего пользования 11

- 3 ВИД РАЗРЕШЕННОГО ИСПОЛЬЗОВАНИЯ ОБРАЗУЕМЫХ ЗЕМЕЛЬНЫХ УЧАСТКОВ В СООТВЕТСТВИИ С ПРОЕКТОМ ПЛАНИРОВКИ ТЕРРИТОРИИ В СЛУЧАЯХ, ПРЕДУСМОТРЕННЫХ ГРАДОСТРОИТЕЛЬНЫМ КОДЕКСОМ РОССИЙСКОЙ ФЕДЕРАЦИИ 12**

- 4 ЦЕЛЕВОЕ НАЗНАЧЕНИЕ ЛЕСОВ, ВИД (ВИДЫ) РАЗРЕШЕННОГО ИСПОЛЬЗОВАНИЯ ЛЕСНОГО УЧАСТКА, КОЛИЧЕСТВЕННЫЕ И КАЧЕСТВЕННЫЕ ХАРАКТЕРИСТИКИ ЛЕСНОГО УЧАСТКА, СВЕДЕНИЯ О НАХОЖДЕНИИ ЛЕСНОГО УЧАСТКА В ГРАНИЦАХ ОСОБО ЗАЩИТНЫХ УЧАСТКОВ ЛЕСОВ 13**

- 5 СВЕДЕНИЯ О ГРАНИЦАХ ТЕРРИТОРИИ, В ОТНОШЕНИИ КОТОРОЙ РАЗРАБАТЫВАЕТСЯ ПРОЕКТ МЕЖЕВАНИЯ, СОДЕРЖАЩИЕ ПЕРЕЧЕНЬ КООРДИНАТ ХАРАКТЕРНЫХ ТОЧЕК ЭТИХ ГРАНИЦ В СИСТЕМЕ КООРДИНАТ, ИСПОЛЬЗУЕМОЙ ДЛЯ ВЕДЕНИЯ ЕДИНОГО ГОСУДАРСТВЕННОГО РЕЕСТРА НЕДВИЖИМОСТИ 13**

Таблица 5.3. Сведения о границах территории, содержащие перечень координат характерных точек этих границ в системе координат МСК-86, зона 4 14

Приложение 1 - Сведения о границах образованных, уточняемых земельных участков, в том числе, которые будут отнесены к территориям общего пользования, содержащие перечень координат характерных точек этих границ.

Изм.	Кол.уч.	Лист	№ док.	Подпись	Дата

№ док.

Вып.

Взам. инв. №

Подпись и дата

Инд. № подл.

06.2023/2-ПМТ.1

Лист

4



1 ПЕРЕЧЕНЬ И СВЕДЕНИЯ О ПЛОЩАДИ ОБРАЗУЕМЫХ, УТОЧНЯЕМЫХ ЗЕМЕЛЬНЫХ УЧАСТКОВ, В ТОМ ЧИСЛЕ ВОЗМОЖНЫЕ СПОСОБЫ ИХ ОБРАЗОВАНИЯ

Проект межевания территории выполнен на основании сведений, полученных из ЕГРН.

Проектом предлагается образование 131 земельных участка, 10 из которых будут отнесены к территориям общего пользования, 2 земельных участка после образования будут отнесены к земельным участкам общего назначения.

Предусмотрено образование:

- 4 земельных участка образованы путем перераспределения земельных участков, находящихся в частной собственности и земель, находящихся в государственной или муниципальной собственности;


- 61 земельных участка требуют уточнения местоположения границ и площади;

- 70 земельных участка образованы из земель, находящихся в государственной или муниципальной собственности.

Характеристики и способы образования земельных участков за исключением земельных участков, которые будут отнесены к территориям общего пользования, представлены в Таблице 5.1.

Таблица 5.1 Перечень и сведения о площади образуемых земельных участков, за исключением земельных участков, которые будут отнесены к территориям общего пользования.

Условный номер	Вид разрешенного использования земельного участка	Площадь	Способ образования земельного участка	Примечание
:ЗУ1	Ведение садоводства	897	Образование земельного участка из земель, находящихся в государственной или муниципальной собственности	
:ЗУ2	Ведение садоводства	927	Образование земельного участка из земель, находящихся в государственной или муниципальной собственности	
86:19:0020105:44	Ведение садоводства	1056	Уточнение местоположения границ и площади земельного участка	Частная собственность Пискулина Зоряна Николаевна Свидетельство РФ-ХП №306519 от 31.03.1995



№ док.	Вып.	Взам. инв. №	Подпись и дата	Инв. № подл.

Изм.	Кол.уч.	Лист	№ док.	Подпись	Дата

06.2023/2-ПМТ.1

:ЗУ3	Ведение садоводства	1192	Образование земельного участка из земель, находящихся в государственной или муниципальной собственности	
:ЗУ4	Ведение садоводства	1314	Образование земельного участка из земель, находящихся в государственной или муниципальной собственности	
86:19:0020105:85	Ведение садоводства	1066	Уточнение местоположения границ и площади земельного участка	Частная собственность Костев Алексей Николаевич Свидетельство РФ-ХП №306516 от 31.03.1995
86:19:020105:56	Ведение садоводства	1030	Уточнение местоположения границ и площади земельного участка	Частная собственность Абузьяров Рафаэль Музафарович Свидетельство РФ-ХП №306517 от 31.03.1995
86:19:0020105:66	Ведение садоводства	985	Уточнение местоположения границ и площади земельного участка	Частная собственность Лутаев Юрий Николаевич Свидетельство РФ-ХП №306502 от 31.03.1995
:ЗУ5	Ведение садоводства	1257	Образование земельного участка из земель, находящихся в государственной или муниципальной собственности	
:ЗУ9	Земельные участки общего назначения	587	Образование земельного участка из земель, находящихся в государственной или муниципальной собственности	
:ЗУ10	Ведение садоводства	1277	Образование земельного участка из земель, находящихся в государственной или муниципальной собственности	
:ЗУ11	Коммунальное обслуживание	1210	Образование земельного участка из земель, находящихся в государственной или муниципальной собственности	
86:19:0020105:15	Ведение садоводства	1148	Уточнение местоположения границ и площади земельного участка	Частная собственность Поляков Владимир Александрович Свидетельство РФ-ХП №306505 от 31.03.1995
:ЗУ12	Ведение садоводства	1193	Образование земельного участка из земель, находящихся в государственной или муниципальной собственности	
86:19:0020105:67	Ведение садоводства	1043	Уточнение местоположения границ и площади земельного участка	Частная собственность Саваль Эдуард Эмильевич Свидетельство РФ-ХП №306747 от 31.03.1995

Инов. № подл.	№ док.
Вып.	
Взам. инв. №	
Подпись и дата	

Изм.	Кол.уч.	Лист	№ док.	Подпись	Дата

06.2023/2-ПМТ.1



Лист

6

Формат А4

86:19:0020105:60	Ведение садоводства	1156	Уточнение местоположения границ и площади земельного участка	Частная собственность Фарамазова Наталья Юрьевна Свидетельство РФ-ХП №306748 от 31.03.1995
86:19:0020105:87	Ведение садоводства	1034	Уточнение местоположения границ и площади земельного участка	Частная собственность Шатков Геннадий Иванович Свидетельство РФ-ХП №306749 от 31.03.1995
:3У13	Ведение садоводства	1030	Образование земельного участка из земель, находящихся в государственной или муниципальной собственности	
:3У14	Ведение садоводства	944	Образование земельного участка из земель, находящихся в государственной или муниципальной собственности	
86:19:0020105:54	Ведение садоводства	985	Уточнение местоположения границ и площади земельного участка	Частная собственность Абдульманова Фанира Фоатовна Свидетельство РФ-ХП №306746 от 31.03.1995
:3У16	Ведение садоводства	637	Образование земельного участка из земель, находящихся в государственной или муниципальной собственности	
:3У17	Ведение садоводства	697	Образование земельного участка из земель, находящихся в государственной или муниципальной собственности	
86:19:0020105:58	Ведение садоводства	1177	Уточнение местоположения границ и площади земельного участка	Частная собственность Бабицкий Александр Николаевич Свидетельство РФ-ХП №306772 от 31.03.1995
86:19:0020105:42	Ведение садоводства	1077	Уточнение местоположения границ и площади земельного участка	Частная собственность Петров Иван Алексеевич Свидетельство РФ-ХП №306770 от 31.03.1995
86:19:0020105:48	Ведение садоводства	1070	Уточнение местоположения границ и площади земельного участка	Частная собственность Гагин Василий Петрович Свидетельство РФ-ХП №306771 от 31.03.1995
86:19:0020105:77	Ведение садоводства	1115	Уточнение местоположения границ и площади земельного участка	Частная собственность Шухин Александр Аскарлович Свидетельство РФ-ХП №306773 от 31.03.1995
86:19:0020105:63	Ведение садоводства	1174	Уточнение местоположения границ и площади земельного участка	Частная собственность Хайруллоев Асхад Самигуллович Свидетельство РФ-ХП №306791 от 31.03.1995

Изм.	Кол.уч.	Лист	№ док.	Подпись	Дата



06.2023/2-ПМТ.1

Лист

7

Формат А4

:ЗУ18	Ведение садоводства	868	Образование земельного участка из земель, находящихся в государственной или муниципальной собственности	
:ЗУ19	Ведение садоводства	850	Образование земельного участка из земель, находящихся в государственной или муниципальной собственности	
86:19:020105:81	Ведение садоводства	812	Уточнение местоположения границ и площади земельного участка	Частная собственность Сенчиковский Александр Романович Свидетельство РФ-ХИ №306736 от 31.03.1995
86:19:020105:23	Ведение садоводства	862	Уточнение местоположения границ и площади земельного участка	Частная собственность Муфтаков Ришат Раисович Свидетельство РФ-ХИ №306737 от 31.03.1995
86:19:0020105:19	Ведение садоводства	918	Уточнение местоположения границ и площади земельного участка	Частная собственность Слетнева Людмила Павловна Свидетельство РФ-ХИ №306795 от 31.03.1995
:ЗУ20	Ведение садоводства	920	Образование земельного участка из земель, находящихся в государственной или муниципальной собственности	
86:19:0020105:91	Ведение садоводства	889	Уточнение местоположения границ и площади земельного участка	Частная собственность Пристенская Алла Михайловна Свидетельство РФ-ХИ №306793 от 31.03.1995
86:19:020105:30	Ведение садоводства	928	Уточнение местоположения границ и площади земельного участка	Частная собственность Ахмеров Юлай Адурахимович Свидетельство РФ-ХИ №306722 от 31.03.1995
86:19:0020105:11	Ведение садоводства	1028	Уточнение местоположения границ и площади земельного участка	Частная собственность Бурцева Валентина Алексеевна Свидетельство РФ-ХИ №306731 от 31.03.1995
:ЗУ21	Ведение садоводства	940	Образование земельного участка из земель, находящихся в государственной или муниципальной собственности	
:ЗУ22	Ведение садоводства	1526	Образование земельного участка из земель, находящихся в государственной или муниципальной собственности	
86:19:020105:16	Ведение садоводства	1001	Уточнение местоположения границ и площади земельного участка	Частная собственность Попека Владимир Анатольевич Свидетельство РФ-ХИ №306797 от 31.03.1995

№ док.	
Вып.	
Взам. инв. №	
Подпись и дата	
Инв. № подл.	

Изм.	Кол.уч.	Лист	№ док.	Подпись	Дата

06.2023/2-ПМТ.1



:3У23	Ведение садоводства	1020	Образование земельного участка из земель, находящихся в государственной или муниципальной собственности	
:3У24	Ведение садоводства	1041	Образование земельного участка из земель, находящихся в государственной или муниципальной собственности	
86:19:0020105:12	Ведение садоводства	1085	Уточнение местоположения границ и площади земельного участка	Частная собственность Олеферин Иван Тихонович Свидетельство РФ-ХИ №306730 от 31.03.1995
86:19:0020105:45	Ведение садоводства	993	Уточнение местоположения границ и площади земельного участка	Частная собственность Батяев Валентин Серафимович Свидетельство РФ-ХИ №306727 от 31.03.1995
:3У25	Земельные участки общего назначения	1038	Образование земельного участка из земель, находящихся в государственной или муниципальной собственности	
:3У26	Магазины	1006	Образование земельного участка из земель, находящихся в государственной или муниципальной собственности	
:3У27	Ведение садоводства	1070	Образование земельного участка из земель, находящихся в государственной или муниципальной собственности	
86:19:0020105:93	Ведение садоводства	959	Уточнение местоположения границ и площади земельного участка	Частная собственность Молчанова Ирина Федоровна Свидетельство РФ-ХИ №306756 от 31.03.1995
:3У28	Ведение садоводства	1053	Образование земельного участка из земель, находящихся в государственной или муниципальной собственности	
86:19:0020105:96	Ведение садоводства	968	Уточнение местоположения границ и площади земельного участка	Частная собственность Борисова Алла Михайловна Свидетельство РФ-ХИ №306755 от 31.03.1995
:3У29	Ведение садоводства	1014	Образование земельного участка из земель, находящихся в государственной или муниципальной собственности	
:3У30	Ведение садоводства	1066	Образование земельного участка из земель, находящихся в государственной или муниципальной собственности	
:3У31	Ведение садоводства	1001	Образование земельного участка из земель, находящихся в государственной или муниципальной собственности	
:3У32	Ведение садоводства	1041	Перераспределение земельного участка 86:19:0020105:74 и земель, находящихся в государственной или муниципальной собственности	Перераспределение после устранения реестровой ошибки. Частная собственность Козицин Василий

Инв. № подл.	№ док.
Взам. инв. №	Вып.
Подпись и дата	

Изм.	Кол.уч.	Лист	№ док.	Подпись	Дата
------	---------	------	--------	---------	------

06.2023/2-ПМТ.1

Лист

9

Формат А4

				Васильевич Собственность РФ-ХII №306745 от 31.03.1995
:ЗУ33	Ведение садоводства	881	Образование земельного участка из земель, находящихся в государственной или муниципальной собственности	
86:19:0020105:43	Ведение садоводства	704	Уточнение местоположения границ и площади земельного участка	Частная собственность Пинигин Николай Григорьевич Свидетельство РФ-ХII №306751 от 31.03.1995
:ЗУ34	Ведение садоводства	940	86:19:0020105:3, 86:19:0020105:4 и земель, находящихся в государственной или муниципальной собственности	Отказ Беляевой Г.В. от права собственности.
86:19:0020105:52	Ведение садоводства	1088	Уточнение местоположения границ и площади земельного участка	Частная собственность Мельник Петр Михайлович Свидетельство РФ-II №306752 от 31.03.1995
:ЗУ35	Ведение садоводства	1005	Образование земельного участка из земель, находящихся в государственной или муниципальной собственности	
86:19:0020105:90	Ведение садоводства	941	Уточнение местоположения границ и площади земельного участка	Частная собственность Бордюг Эдуард Михайлович Свидетельство РФ-ХII №306749А от 31.03.1995
:ЗУ36	Ведение садоводства	1038	Образование земельного участка из земель, находящихся в государственной или муниципальной собственности	
86:19:0020105:36	Ведение садоводства	1025	Уточнение местоположения границ и площади земельного участка	Частная собственность Товсултанова Татьяна Александровна Свидетельство РФ-II №306528 от 31.03.1995
86:19:0020105:61	Ведение садоводства	1143	Уточнение местоположения границ и площади земельного участка	Частная собственность Калашников Николай Иванович Свидетельство РФ-ХII №306713 от 31.03.1995
86:19:020105:57	Ведение садоводства	968	Уточнение местоположения границ и площади земельного участка	Частная собственность Бабийчук Раиса Михайловна Свидетельство РФ-ХII №306728 от 31.03.1995
:ЗУ37	Ведение садоводства	1106	Образование земельного участка из земель, находящихся в государственной или муниципальной собственности	Отказ от права собственности. Стародворский Владимир Владимирович Свидетельство РФ-ХII №306774 от 31.03.1995

Инов. № подл.	
Подпись и дата	
Взам. инв. №	
Вып.	
№ док.	

Изм.	Кол.уч.	Лист	№ док.	Подпись	Дата

06.2023/2-ПМТ.1

Лист

10

Формат А4



:ЗУ38	Ведение садоводства	974	Образование земельного участка из земель, находящихся в государственной или муниципальной собственности	
:ЗУ39	Ведение садоводства	1087	Образование земельного участка из земель, находящихся в государственной или муниципальной собственности	
86:19:0020105:40	Ведение садоводства	927	Уточнение местоположения границ и площади земельного участка	Частная собственность Перемитин Валерий Алексеевич Свидетельство РФ-ХП №306729 от 31.03.1995
86:19:0020105:68	Ведение садоводства	1057	Уточнение местоположения границ и площади земельного участка	Частная собственность Саваль Александр Эмильевич Свидетельство РФ-ХП №306776 от 31.03.1995
86:19:0020105:79	Ведение садоводства	1090	Уточнение местоположения границ и площади земельного участка	Частная собственность Ворфоломеев Сергей Николаевич Свидетельство РФ-ХП №306723 от 31.03.1995
86:19:0020105:17	Ведение садоводства	1181	Уточнение местоположения границ и площади земельного участка	Частная собственность Потемкина Надежда Федоровна Свидетельство РФ-ХП №306777 от 31.03.1995
86:19:0020105:80	Ведение садоводства	1077	Уточнение местоположения границ и площади земельного участка	Частная собственность Ворфоломеева Галина Геннадьевна Свидетельство РФ-ХП №306725 от 31.03.1995
:ЗУ40	Ведение садоводства	1100	Образование земельного участка из земель, находящихся в государственной или муниципальной собственности	Отказ от права собственности. Тивольт Константин Викторович Свидетельство РФ-ХП №306522 от 31.03.1995
:ЗУ41	Ведение садоводства	879	Образование земельного участка из земель, находящихся в государственной или муниципальной собственности	
:ЗУ45	Ведение садоводства	1036	Образование земельного участка из земель, находящихся в государственной или муниципальной собственности	Снят с ГКУ в рамках 518-ФЗ. Отказ от права собственности. Панькин Ярослав Николаевич Свидетельство РФ-ХП №306718 от 31.03.1995
86:19:0020105:22	Ведение садоводства	914	Уточнение местоположения границ и площади земельного участка	Частная собственность Немцева Наталья Васильевна Свидетельство РФ-ХП №306719 от 31.03.1995
:ЗУ46	Ведение садоводства	1061	Образование земельного участка из земель, находящихся в государственной или муниципальной собственности	

Ивл. № подл.	Подпись и дата	Взам. инв. №	Вып.	№ док.

Изм.	Кол.уч.	Лист	№ док.	Подпись	Дата

06.2023/2-ПМТ.1



Лист

11

Формат А4

86:19:0020105:70	Ведение садоводства	957	Уточнение местоположения границ и площади земельного участка	Частная собственность Дудин Сергей Михайлович Свидетельство РФ-ХИ №306741 от 31.03.1995
:3У47	Ведение садоводства	1068	Образование земельного участка из земель, находящихся в государственной или муниципальной собственности	
86:19:020105:64	Ведение садоводства	1007	Уточнение местоположения границ и площади земельного участка	Возможно после выполнения кадастровых работ земельного участка :3У88 Частная собственность Хуснулин Салават Закиулович Свидетельство РФ-ХИ №306739 от 31.03.1995
86:19:0020105:59	Ведение садоводства	1019	Уточнение местоположения границ и площади земельного участка	Частная собственность Исаева Надежда Алексеевна Свидетельство РФ-ХИ №306714 от 31.03.1995
:3У48	Ведение садоводства	938	Перераспределение земельного участка 86:19:0020105:5, 86:19:0020105:6 и земель, находящихся в государственной или муниципальной собственности	Возможно после уточнения местоположения границ и площади исходного земельного участка
:3У49	Ведение садоводства	947	Образование земельного участка из земель, находящихся в государственной или муниципальной собственности	
:3У50	Ведение садоводства	922	Перераспределение земельного участка 86:19:0020105:7, 86:19:0020105:8 и земель, находящихся в государственной или муниципальной собственности	Возможно после уточнения местоположения границ и площади исходного земельного участка
86:19:0020105:95	Ведение садоводства	1105	Уточнение местоположения границ и площади земельного участка	Частная собственность Чудак Богдан Михайлович Свидетельство РФ-ХИ №306513 от 31.03.1995
:3У51	Ведение садоводства	1041	Образование земельного участка из земель, находящихся в государственной или муниципальной собственности	
86:19:0020105:29	Ведение садоводства	917	Уточнение местоположения границ и площади земельного участка	Частная собственность Антонова Вера Петровна Свидетельство РФ-ХИ №306512 от 31.03.1995
:3У52	Ведение садоводства	926	Образование земельного участка из земель, находящихся в государственной или муниципальной собственности	

Инов. № подл.	Подпись и дата	Взам. инв. №	Вып.	№ док.

Изм.	Кол.уч.	Лист	№ док.	Подпись	Дата

06.2023/2-ПМТ.1



86:19:0020105:50	Ведение садоводства	1006	Уточнение местоположения границ и площади земельного участка	Частная собственность Дорошенко Людмила Николаевна Свидетельство РФ-ХП №306523 от 31.03.1995
:3У53	Ведение садоводства	1017	Образование земельного участка из земель, находящихся в государственной или муниципальной собственности	
:3У54	Ведение садоводства	1027	Образование земельного участка из земель, находящихся в государственной или муниципальной собственности	
:3У55	Ведение садоводства	977	Образование земельного участка из земель, находящихся в государственной или муниципальной собственности	
:3У56	Ведение садоводства	966	Образование земельного участка из земель, находящихся в государственной или муниципальной собственности	
86:19:0020105:73	Ведение садоводства	949	Уточнение местоположения границ и площади земельного участка	Частная собственность Великий Андрей Денисович Свидетельство РФ-ХП №306735 от 31.03.1995
:3У57	Ведение садоводства	993	Образование земельного участка из земель, находящихся в государственной или муниципальной собственности	
86:19:0020105:32	Ведение садоводства	976	Уточнение местоположения границ и площади земельного участка	Частная собственность Качапкин Вячеслав Иванович Свидетельство РФ-ХП №306763 от 31.03.1995
:3У58	Ведение садоводства	997	Образование земельного участка из земель, находящихся в государственной или муниципальной собственности	
86:19:020105:10	Ведение садоводства	988	Уточнение местоположения границ и площади земельного участка	Частная собственность Бурой Лилия Владимировна Свидетельство РФ-ХП №306764 от 31.03.1995
:3У59	Ведение садоводства	988	Образование земельного участка из земель, находящихся в государственной или муниципальной собственности	
:3У60	Ведение садоводства	960	Образование земельного участка из земель, находящихся в государственной или муниципальной собственности	Отказ от права собственности. Хаматов Финус Фарсиевич Свидетельство РФ-ХП №306765 от 31.03.1995
:3У61	Ведение садоводства	987	Образование земельного участка из земель, находящихся в государственной или муниципальной собственности	



Инов. № подл.	Подпись и дата	Взам. инв. №	Вып.	№ док.

Изм.	Кол.уч.	Лист	№ док.	Подпись	Дата

06.2023/2-ПМТ.1

Лист

13

:ЗУ64	Ведение садоводства	929	Образование земельного участка из земель, находящихся в государственной или муниципальной собственности	
86:19:0020105:72	Ведение садоводства	946	Уточнение местоположения границ и площади земельного участка	Частная собственность Вахонин Николай Васильевич Свидетельство РФ-VIII №397734 от 10.06.1998
86:19:020105:31	Ведение садоводства	988	Уточнение местоположения границ и площади земельного участка	Частная собственность Катков Юрий Михайлович Свидетельство РФ-XII №306743 от 31.03.1995
86:19:0020105:13	Ведение садоводства	1075	Уточнение местоположения границ и площади земельного участка	Частная собственность Красиков Владимир Игоревич Свидетельство РФ-XII №306526 от 31.03.1995
86:19:0020105:55	Ведение садоводства	933	Уточнение местоположения границ и площади земельного участка	Частная собственность Абдурахманов Ибрахим Хузуевич Свидетельство РФ-XII №306742 от 31.03.1995
:ЗУ65	Ведение садоводства	1020	Образование земельного участка из земель, находящихся в государственной или муниципальной собственности	
86:19:0020105:35	Ведение садоводства	949	Уточнение местоположения границ и площади земельного участка	Частная собственность Ткачева Нелли Александровна Свидетельство РФ-XII №306740 от 31.03.1995
86:19:0020105:69	Ведение садоводства	1031	Уточнение местоположения границ и площади земельного участка	Частная собственность Умиров Александр Асманович Свидетельство РФ-XII №306525 от 31.03.1995
:ЗУ66	Ведение садоводства	906	Образование земельного участка из земель, находящихся в государственной или муниципальной собственности	
:ЗУ67	Ведение садоводства	999	Образование земельного участка из земель, находящихся в государственной или муниципальной собственности	
86:19:0020105:28	Ведение садоводства	941	Уточнение местоположения границ и площади земельного участка	Частная собственность Бряслов Валерий Иванович Свидетельство РФ-VIII №387695 от 28.11.1996
:ЗУ68	Ведение садоводства	982	Образование земельного участка из земель, находящихся в государственной или муниципальной собственности	
86:19:0020105:88	Ведение садоводства	945	Уточнение местоположения границ и площади земельного участка	Частная собственность Светлицкая Людмила Георгиевна Свидетельство РФ-VIII №387696 от 28.11.1996



Инд. № подл.	Подпись и дата	Взам. инв. №	Вып.	№ док.

Изм.	Кол.уч.	Лист	№ док.	Подпись	Дата

06.2023/2-ПМТ.1

Лист

14

Формат А4

:ЗУ69	Ведение садоводства	984	Образование земельного участка из земель, находящихся в государственной или муниципальной собственности	
86:19:0020105:41	Ведение садоводства	988	Уточнение местоположения границ и площади земельного участка	Частная собственность Петриченко Владимир Николаевич Свидетельство РФ-VIII №387697 от 28.11.1996
86:19:020105:38	Ведение садоводства	1043	Уточнение местоположения границ и площади земельного участка	Частная собственность Панфилова Валентина Егоровна Свидетельство РФ-XII №306768 от 31.03.1995
:ЗУ70	Ведение садоводства	896	Образование земельного участка из земель, находящихся в государственной или муниципальной собственности	
:ЗУ71	Ведение садоводства	950	Образование земельного участка из земель, находящихся в государственной или муниципальной собственности	
86:19:0020105:9	Ведение садоводства	929	Уточнение местоположения границ и площади земельного участка	Частная собственность Екименко Владимир Иванович Свидетельство РФ-XII №306766 от 31.03.1995
86:19:0020105:97	Ведение садоводства	937	Уточнение местоположения границ и площади земельного участка	Частная собственность Харько Галина Евгеньевна Свидетельство РФ-XII №306760 от 31.03.1995
:ЗУ72	Ведение садоводства	989	Образование земельного участка из земель, находящихся в государственной или муниципальной собственности	
86:19:0020105:82	Ведение садоводства	1039	Уточнение местоположения границ и площади земельного участка	Частная собственность Сеньшин Василий Александрович Свидетельство РФ-XII №306786 от 31.03.1995
86:19:0020105:51	Ведение садоводства	879	Уточнение местоположения границ и площади земельного участка	Частная собственность Близнец Сергей Иванович Свидетельство РФ-XII №306787 от 31.03.1995
86:19:020105:18	Ведение садоводства	910	Уточнение местоположения границ и площади земельного участка	Частная собственность Ждало Анна Александровна Свидетельство РФ-XII №306769 от 31.03.1995
:ЗУ73	Ведение садоводства	939	Образование земельного участка из земель, находящихся в государственной или муниципальной собственности	



Изн. № подл.	Подпись и дата	Взам. инв. №	Вып.	№ док.

Изм.	Кол.уч.	Лист	№ док.	Подпись	Дата

06.2023/2-ПМТ.1

Лист

15

2 ПЕРЕЧЕНЬ И СВЕДЕНИЯ О ПЛОЩАДИ ОБРАЗУЕМЫХ ЗЕМЕЛЬНЫХ УЧАСТКОВ, КОТОРЫЕ БУДУТ ОТНЕСЕНЫ К ТЕРРИТОРИЯМ ОБЩЕГО ПОЛЬЗОВАНИЯ ИЛИ ИМУЩЕСТВУ ОБЩЕГО ПОЛЬЗОВАНИЯ, В ТОМ ЧИСЛЕ РЕЗЕРВИРУЕМЫХ И (ИЛИ) ИЗЫМАЕМЫХ ДЛЯ ГОСУДАРСТВЕННЫХ ИЛИ МУНИЦИПАЛЬНЫХ НУЖД


Проектом предлагается образовать 10 земельных участков, которые будут отнесены к территориям общего пользования.

Таблица 5.2 Перечень и сведения о площади образуемых земельных участков, которые будут отнесены к территориям общего пользования.

Условный номер	Вид разрешенного использования земельного участка	Площадь	Примечание	Способ образования земельного участка
:ЗУ6	Земельные участки (территории) общего пользования	476		Образование земельного участка из земель, находящихся в государственной или муниципальной собственности
:ЗУ7		595		
:ЗУ8		3433		
:ЗУ15		31338		
:ЗУ42		393		
:ЗУ43		6532		
:ЗУ44		1201		
:ЗУ62		745		
:ЗУ63		1207		
:ЗУ74		633		
ИТОГО:		46553		

Сведения о границах образованных земельных участков, в том числе, которые будут отнесены к территориям общего пользования, содержащие перечень координат характерных точек этих границ, представлены в системе координат МСК-86, зона 4 представлены в Приложении 1 к Тому 5.

Необходимость изъятия путем выкупа для государственных и муниципальных нужд земельных участков и/или частей земельных участков, а также расположенных на них объектов капитального строительства, отсутствует, ввиду чего проект межевания территории не содержит в своем составе перечень и сведения о площади образуемых земельных участков, в отношении которых предполагаются резервирование и (или) изъятие для государственных или муниципальных нужд.



Ив. № подл.	Подпись и дата	Взам. инв. №	Вып.	№ док.

Изм.	Кол.уч.	Лист	№ док.	Подпись	Дата	06.2023/2-ПМТ.1	Лист 16
------	---------	------	--------	---------	------	-----------------	------------

строительства садового дома, жилого дома, из них 61 земельных участков подлежат уточнению;

- 10 земельных участков, которые после образования будут отнесены к территориям общего пользования;

- 1 земельный участок под коммунальное обслуживание;

- 2 земельных участка общего назначения;

- 1 земельный участок под магазин.

Данным проектом межевания в границах территории проектирования:

- устанавливаются границы элементов планировочной структуры;

- отображаются границы зон с особыми условиями использования территории.

В границах территории проектирования отсутствуют:

- границы особо охраняемых природных территорий;

- границы публичных сервитутов;

- границы лесничеств, участковых лесничеств, лесных кварталов, лесотаксационных выделов или частей лесотаксационных выделов.

Описание местоположения границ территории, в отношении которой разработан данный проект межевания, приведено в Таблице 5.3.

Инов. № подл.	Подпись и дата	Взам. инв. №	Вып.	№ док.



Изм.	Кол.уч.	Лист	№ док.	Подпись	Дата	06.2023/2-ПМТ.1	Лист
							18

Таблица 5.3. Сведения о границах территории, содержащие перечень координат характерных точек этих границ в системе координат МСК-86, зона 4.

№ пункта	Дирекционный угол	Длина линии, м	X	Y
1	279° 32' 56"	11,9	958668,89	4390905,96
2	277° 54' 30"	40,2	958670,87	4390894,19
3	181° 15' 26"	17,8	958676,4	4390854,38
4	102° 40' 5"	21,8	958658,63	4390853,99
5	183° 54' 14"	22,9	958653,84	4390875,3
6	135° 51' 7"	11,9	958630,98	4390873,74
7	147° 27' 52"	27,4	958622,45	4390882,02
8	176° 45' 29"	14,9	958599,36	4390896,75
9	177° 23' 4"	10,1	958584,53	4390897,59
10	184° 48' 26"	17,4	958574,46	4390898,05
11	219° 7' 29"	48,3	958557,1	4390896,59
12	186° 36' 1"	17,7	958519,64	4390866,12
13	95° 19' 52"	73,9	958502,01	4390864,08
14	92° 0' 5"	151,2	958495,14	4390937,7
15	83° 59' 58"	125,1	958489,86	4391088,78
16	95° 24' 55"	229,9	958502,94	4391213,22
17	15° 41' 36"	271,9	958481,24	4391442,12
18	287° 23' 47"	104,4	958742,98	4391515,66
19	287° 24' 28"	23,5	958774,18	4391416,08
20	287° 40' 9"	97,3	958781,2	4391393,69
21	285° 48' 45"	14,2	958810,72	4391301,02
22	285° 38' 2"	99,3	958814,6	4391287,32
23	280° 10' 56"	2,1	958841,37	4391191,66
24	280° 4' 56"	13,8	958841,74	4391189,6
25	282° 47' 3"	53,5	958844,16	4391175,99
26	278° 16' 9"	29,7	958856	4391123,81
27	275° 32' 40"	7,6	958860,27	4391094,43
28	264° 53' 18"	11,9	958861	4391086,91
29	263° 16' 18"	155,7	958859,94	4391075,06
30	184° 47' 51"	20,9	958841,7	4390920,45
31	184° 48' 26"	21,7	958820,85	4390918,7
32	184° 47' 56"	22,8	958799,21	4390916,88
33	184° 45' 18"	22,3	958776,46	4390914,97
34	184° 48' 32"	26,2	958754,22	4390913,12
35	184° 48' 8"	27,0	958728,07	4390910,92
36	184° 47' 18"	26,8	958701,17	4390908,66
37	184° 44' 47"	5,6	958674,43	4390906,42
1			958668,89	4390905,96

Иив. № подл.	Подпись и дата	Взам. инв. №	Вып.	№ док.

Изм.	Кол.уч.	Лист	№ док.	Подпись	Дата

06.2023/2-ПМТ.1



Лист

19

Формат А4

Приложение 1

СВЕДЕНИЯ О ГРАНИЦАХ ОБРАЗОВАННЫХ ЗЕМЕЛЬНЫХ УЧАСТКОВ, В ТОМ ЧИСЛЕ, КОТОРЫЕ БУДУТ ОТНЕСЕНЫ К ТЕРРИТОРИЯМ ОБЩЕГО ПОЛЬЗОВАНИЯ, СОДЕРЖАЩИЕ ПЕРЕЧЕНЬ КООРДИНАТ ХАРАКТЕРНЫХ ТОЧЕК ЭТИХ ГРАНИЦ

Земельный участок :ЗУ1

№ пун-кта	Дирекционный угол	Длина линии, м	X	Y
1	90° 10' 14"	40,3	958841,7	4390920,44
2	181° 39' 56"	23,0	958841,58	4390960,72
3	273° 11' 50"	41,4	958818,54	4390960,05
4	4° 46' 13"	20,9	958820,85	4390918,7
1			958841,7	4390920,44

Земельный участок :ЗУ2

№ пун-кта	Дирекционный угол	Длина линии, м	X	Y
1	93° 11' 50"	41,4	958820,85	4390918,7
2	180° 46' 46"	4,4	958818,54	4390960,05
3	184° 14' 15"	18,3	958814,13	4390959,99
4	274° 31' 5"	41,9	958795,91	4390958,64
5	4° 48' 26"	21,7	958799,21	4390916,88
1			958820,85	4390918,7

Земельный участок 86:19:0020105:44

№ пун-кта	Дирекционный угол	Длина линии, м	X	Y
1	94° 31' 5"	41,9	958799,21	4390916,88
2	94° 25' 55"	7,9	958795,91	4390958,64
3	199° 37' 4"	2,1	958795,3	4390966,51
4	211° 10' 26"	2,3	958793,28	4390965,79
5	203° 29' 54"	2,5	958791,28	4390964,58
6	203° 22' 51"	3,3	958788,98	4390963,58
7	196° 10' 53"	2,3	958785,95	4390962,27
8	186° 35' 59"	1,2	958783,71	4390961,62
9	181° 17' 59"	6,2	958782,5	4390961,48
10	175° 10' 10"	2,9	958776,33	4390961,34
11	273° 38' 45"	46,7	958773,49	4390961,58
12	4° 47' 56"	22,8	958776,46	4390914,97
1			958799,21	4390916,88

Земельный участок :ЗУ3

№ пун-кта	Дирекционный угол	Длина линии, м	X	Y
1	91° 51' 35"	47,1	958814,13	4390959,99
2	182° 50' 58"	27,0	958812,6	4391007,11
3	249° 4' 16"	3,8	958785,68	4391005,77
4	267° 57' 16"	11,2	958784,33	4391002,24
5	274° 37' 57"	10,9	958783,93	4390991,04
6	313° 55' 53"	11,0	958784,81	4390980,18
7	320° 49' 52"	3,3	958792,44	4390972,26
8	300° 52' 36"	2,3	958795,03	4390970,15
9	90° 0' 0"	0,0	958796,19	4390968,21

10	242° 21' 59"	1,9	958796,19	4390968,21
11	274° 25' 55"	7,9	958795,3	4390966,51
12	4° 14' 15"	18,3	958795,91	4390958,64
1			958814,13	4390959,99

Земельный участок :ЗУ4

№ пун-кта	Дирекционный угол	Длина линии, м	X	Y
1	90° 50' 23"	47,1	958841,58	4390960,72
2	181° 22' 36"	28,3	958840,89	4391007,79
3	271° 51' 35"	47,1	958812,6	4391007,11
4	0° 46' 46"	4,4	958814,13	4390959,99
5	1° 39' 56"	23,0	958818,54	4390960,05
1			958841,58	4390960,72

Земельный участок 86:19:0020105:85

№ пун-кта	Дирекционный угол	Длина линии, м	X	Y
1	93° 38' 45"	46,7	958776,46	4390914,97
2	174° 15' 36"	3,9	958773,49	4390961,58
3	170° 13' 3"	2,1	958769,61	4390961,97
4	178° 17' 38"	11,1	958767,58	4390962,32
5	204° 4' 31"	2,1	958756,5	4390962,65
6	206° 15' 59"	3,4	958754,62	4390961,81
7	273° 15' 6"	47,2	958751,54	4390960,29
8	4° 45' 18"	22,3	958754,22	4390913,12
1			958776,46	4390914,97

Земельный участок 86:19:020105:56

№ пун-кта	Дирекционный угол	Длина линии, м	X	Y
1	93° 15' 6"	47,2	958754,22	4390913,12
2	205° 42' 8"	5,0	958751,54	4390960,29
3	217° 31' 27"	7,9	958746,99	4390958,1
4	217° 30' 28"	2,9	958740,74	4390953,3
5	227° 15' 5"	4,1	958738,46	4390951,55
6	233° 44' 13"	3,4	958735,65	4390948,51
7	228° 53' 16"	2,2	958733,64	4390945,77
8	215° 44' 16"	2,3	958732,2	4390944,12
9	201° 16' 29"	2,4	958730,31	4390942,76
10	189° 19' 39"	2,1	958728,05	4390941,88
11	273° 54' 17"	30,7	958725,98	4390941,54
12	4° 48' 32"	26,2	958728,07	4390910,92
1			958754,22	4390913,12



№ док.	
Вып.	
Взам. инв. №	
Подпись и дата	
Инв. № подл.	

Изм.	Кол.уч.	Лист	№ док.	Подпись	Дата

06.2023/2-ПМТ.1

Земельный участок 86:19:0020105:66

№ пункта	Дирекционный угол	Длина линии, м	X	Y
1	93° 54' 17"	30,7	958728,07	4390910,92
2	188° 44' 46"	0,1	958725,98	4390941,54
3	181° 11' 36"	2,4	958725,85	4390941,52
4	165° 50' 24"	2,2	958723,45	4390941,47
5	146° 35' 21"	3,4	958721,27	4390942,02
6	160° 2' 4"	5,6	958718,42	4390943,9
7	164° 50' 14"	2,7	958713,19	4390945,8
8	155° 16' 32"	2,4	958710,57	4390946,51
9	155° 13' 29"	2,4	958708,42	4390947,5
10	162° 6' 49"	2,3	958706,21	4390948,52
11	155° 1' 45"	2,3	958704,01	4390949,23
12	148° 2' 44"	3,6	958701,97	4390950,18
13	132° 37' 41"	1,2	958698,94	4390952,07
14	273° 55' 35"	44,4	958698,13	4390952,95
15	4° 48' 8"	27,0	958701,17	4390908,66
1			958728,07	4390910,92

Земельный участок :ЗУ5

№ пункта	Дирекционный угол	Длина линии, м	X	Y
1	93° 55' 35"	44,4	958701,17	4390908,66
2	132° 22' 49"	2,2	958698,13	4390952,95
3	185° 10' 3"	19,4	958696,67	4390954,55
4	185° 48' 58"	7,0	958677,32	4390952,8
5	275° 0' 46"	38,0	958670,35	4390952,09
6	275° 28' 42"	7,9	958673,67	4390914,24
7	4° 47' 12"	26,8	958674,42	4390906,42
1			958701,17	4390908,66

Земельный участок :ЗУ6

№ пункта	Дирекционный угол	Длина линии, м	X	Y
1	181° 50' 51"	11,2	958852,05	4391008,15
2	270° 50' 23"	47,1	958840,89	4391007,79
3	270° 10' 14"	40,3	958841,58	4390960,72
4	83° 16' 12"	88,3	958841,7	4390920,44
1			958852,05	4391008,15

Земельный участок :ЗУ7

№ пункта	Дирекционный угол	Длина линии, м	X	Y
1	182° 11' 14"	62,6	958853,17	4391017,6
2	227° 40' 7"	3,3	958790,6	4391015,21
3	249° 2' 22"	7,5	958788,35	4391012,74
4	2° 49' 38"	27,0	958785,68	4391005,77
5	1° 23' 51"	28,3	958812,61	4391007,1
6	90° 0' 0"	0,0	958840,89	4391007,79
7	1° 50' 57"	11,2	958840,9	4391007,79
8	83° 14' 27"	9,5	958852,05	4391008,15
1			958853,17	4391017,6

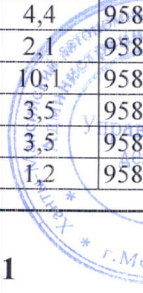
Земельный участок :ЗУ8

№ пункта	Дирекционный угол	Длина линии, м	X	Y
1	190° 58' 50"	3,4	958860,31	4391079,21
2	184° 16' 18"	26,3	958856,96	4391078,56
3	183° 54' 22"	25,2	958830,72	4391076,6
4	180° 22' 26"	9,2	958805,53	4391074,88
5	184° 5' 2"	24,2	958796,34	4391074,82
6	196° 26' 9"	6,3	958772,25	4391073,1
7	202° 52' 22"	22,6	958766,25	4391071,33
8	205° 59' 10"	25,7	958745,39	4391062,53
9	208° 21' 12"	5,2	958722,31	4391051,28
10	205° 26' 48"	22,5	958717,77	4391048,83
11	106° 31' 56"	18,1	958697,49	4391039,18
12	193° 58' 22"	26,3	958692,34	4391056,53
13	276° 9' 14"	97,9	958666,82	4391050,18
14	5° 10' 3"	19,4	958677,32	4390952,8
15	132° 42' 33"	0,2	958696,67	4390954,55
16	142° 24' 6"	2,4	958696,55	4390954,68
17	127° 44' 6"	2,5	958694,68	4390956,12
18	122° 40' 36"	4,7	958693,14	4390958,11
19	116° 46' 29"	3,7	958690,6	4390962,07
20	116° 41' 24"	2,0	958688,95	4390965,34
21	116° 52' 51"	2,4	958688,03	4390967,17
22	135° 58' 15"	2,5	958686,93	4390969,34
23	130° 4' 4"	2,8	958685,13	4390971,08
24	115° 36' 41"	3,5	958683,33	4390973,22
25	108° 47' 59"	6,5	958681,82	4390976,37
26	108° 52' 1"	3,8	958679,74	4390982,48
27	100° 45' 56"	2,9	958678,52	4390986,05
28	100° 48' 10"	2,9	958677,98	4390988,89
29	95° 41' 0"	8,4	958677,44	4390991,72
30	112° 22' 8"	2,8	958676,61	4391000,06
31	112° 21' 45"	5,3	958675,54	4391002,66
32	103° 43' 50"	2,3	958673,52	4391007,57
33	96° 26' 58"	2,3	958672,98	4391009,78
34	90° 43' 41"	2,4	958672,72	4391012,08
35	74° 9' 49"	2,2	958672,69	4391014,44
36	46° 35' 10"	2,3	958673,28	4391016,52
37	34° 21' 25"	2,1	958674,86	4391018,19
38	38° 32' 57"	12,1	958676,63	4391019,4
39	44° 59' 59"	2,1	958686,13	4391026,97
40	30° 45' 9"	2,3	958687,58	4391028,42
41	35° 41' 24"	1,7	958689,58	4391029,61
42	35° 48' 2"	2,8	958691	4391030,63
43	35° 56' 27"	9,7	958693,26	4391032,26
44	47° 17' 26"	1,9	958701,15	4391037,98
45	27° 19' 38"	2,4	958702,47	4391039,41
46	22° 33' 7"	7,8	958704,56	4391040,49
47	29° 33' 59"	1,2	958711,76	4391043,48
48	19° 48' 7"	6,5	958712,8	4391044,07
49	12° 13' 30"	1,2	958718,91	4391046,27
50	2° 58' 43"	4,4	958720,11	4391046,53
51	7° 32' 22"	2,1	958724,53	4391046,76
52	9° 21' 1"	10,1	958726,57	4391047,03
53	18° 56' 47"	3,5	958736,53	4391048,67
54	30° 29' 24"	3,5	958739,88	4391049,82
55	17° 22' 56"	1,2	958742,92	4391051,61

№ док.	
Вып.	
Взам. инв. №	
Подпись и дата	
Инв. № подл.	

Изм.	Кол.уч.	Лист	№ док.	Подпись	Дата
------	---------	------	--------	---------	------

06.2023/2-ПМТ.1



56	2° 51' 44"	2,4	958744,07	4391051,97
57	32° 50' 47"	4,3	958746,47	4391052,09
58	21° 42' 50"	1,2	958750,11	4391054,44
59	13° 21' 48"	6,4	958751,24	4391054,89
60	22° 11' 46"	5,9	958757,47	4391056,37
61	22° 16' 12"	1,1	958762,96	4391058,61
62	22° 12' 20"	5,0	958764,01	4391059,04
63	36° 18' 5"	3,2	958768,64	4391060,93
64	28° 2' 30"	3,3	958771,24	4391062,84
65	14° 31' 31"	2,3	958774,15	4391064,39
66	7° 17' 59"	2,4	958776,35	4391064,96
67	10° 34' 0"	6,7	958778,77	4391065,27
68	2° 39' 42"	10,6	958785,31	4391066,49
69	2° 44' 44"	5,6	958795,85	4391066,98
70	6° 35' 2"	10,1	958801,48	4391067,25
71	19° 20' 48"	2,4	958811,53	4391068,41
72	9° 30' 15"	2,2	958813,78	4391069,2
73	1° 39' 37"	1,4	958815,99	4391069,57
74	1° 38' 27"	3,8	958817,37	4391069,61
75	1° 39' 37"	2,1	958821,21	4391069,72
76	358° 15' 24"	2,3	958823,28	4391069,78
77	350° 44' 52"	4,5	958825,58	4391069,71
78	341° 12' 0"	4,5	958830	4391068,99
79	349° 23' 51"	10,2	958834,23	4391067,55
80	342° 45' 1"	2,3	958844,22	4391065,68
81	342° 46' 53"	6,6	958846,41	4391065
82	332° 36' 27"	1,2	958852,67	4391063,06
83	280° 19' 46"	2,1	958853,77	4391062,49
84	272° 18' 1"	4,7	958854,14	4391060,46
85	272° 33' 3"	2,0	958854,33	4391055,73
86	272° 10' 9"	1,3	958854,42	4391053,71
87	286° 4' 53"	2,3	958854,47	4391052,39
88	291° 10' 8"	2,2	958855,11	4391050,17
89	273° 15' 47"	2,3	958855,9	4391048,13
90	249° 28' 34"	2,1	958856,03	4391045,85
91	225° 48' 6"	4,5	958855,3	4391043,9
92	209° 40' 51"	2,2	958852,13	4391040,64
93	204° 3' 40"	2,4	958850,2	4391039,54
94	187° 4' 0"	2,4	958848,05	4391038,58
95	197° 49' 42"	10,2	958845,63	4391038,28
96	218° 13' 30"	10,9	958835,96	4391035,17
97	214° 11' 19"	3,5	958827,39	4391028,42
98	214° 15' 52"	1,9	958824,49	4391026,45
99	204° 28' 56"	1,2	958822,89	4391025,36
100	194° 26' 25"	2,4	958821,77	4391024,85
101	186° 59' 8"	2,5	958819,44	4391024,25
102	181° 40' 7"	10,6	958816,91	4391023,94
103	194° 20' 48"	10,7	958806,27	4391023,63
104	227° 32' 37"	7,8	958795,87	4391020,97
105	2° 11' 16"	62,6	958790,6	4391015,21
106	83° 15' 37"	28,0	958853,16	4391017,6
107	83° 16' 48"	29,8	958856,45	4391045,44
108	84° 54' 18"	4,2	958859,94	4391075,06
			958860,31	4391079,21

Земельный участок :ЗУ9

№ пун-кта	Дирекционный угол	Длина линии, м	X	Y
1	95° 31' 47"	7,6	958861	4391086,89
2	98° 15' 10"	29,7	958860,27	4391094,43
3	102° 48' 41"	53,2	958856,01	4391123,8
4	99° 27' 44"	0,3	958844,21	4391175,69
5	192° 33' 22"	4,5	958844,16	4391175,99
6	279° 51' 51"	47,8	958839,76	4391175,01
7	280° 20' 48"	50,2	958847,95	4391127,91
8	10° 58' 50"	3,4	958856,96	4391078,56
9	84° 51' 58"	7,7	958860,31	4391079,21
1			958861	4391086,89

Земельный участок :ЗУ10

№ пун-кта	Дирекционный угол	Длина линии, м	X	Y
1	100° 20' 48"	50,2	958856,96	4391078,56
2	190° 0' 37"	26,1	958847,95	4391127,91
3	280° 17' 19"	47,5	958822,23	4391123,37
4	4° 16' 18"	26,3	958830,72	4391076,6
1			958856,96	4391078,56

Земельный участок :ЗУ11

№ пун-кта	Дирекционный угол	Длина линии, м	X	Y
1	99° 51' 51"	47,8	958847,95	4391127,91
2	192° 8' 39"	25,1	958839,76	4391175,01
3	278° 32' 10"	46,9	958815,27	4391169,74
4	10° 0' 37"	26,1	958822,23	4391123,37
1			958847,95	4391127,91

Земельный участок 86:19:0020105:15

№ пун-кта	Дирекционный угол	Длина линии, м	X	Y
1	100° 17' 19"	47,5	958830,72	4391076,6
2	190° 42' 38"	24,8	958822,23	4391123,37
3	279° 50' 11"	31,7	958797,91	4391118,77
4	279° 52' 52"	12,8	958803,33	4391087,51
5	3° 54' 22"	25,2	958805,53	4391074,88
1			958830,72	4391076,6

Земельный участок :ЗУ12

№ пун-кта	Дирекционный угол	Длина линии, м	X	Y
1	98° 32' 10"	46,9	958822,23	4391123,37
2	192° 54' 34"	26,8	958815,27	4391169,74
3	280° 58' 52"	45,8	958789,18	4391163,76
4	10° 42' 38"	24,8	958797,91	4391118,77
1			958822,23	4391123,37



№ док.	
Вып.	
Взам. инв. №	
Подпись и дата	
Инв. № подл.	

Изм.	Кол.уч.	Лист	№ док.	Подпись	Дата

06.2023/2-ПМТ.1

Лист

22

Формат А4

Земельный участок 86:19:0020105:67

№ пункта	Дирекционный угол	Длина линии, м	X	Y
1	99° 59' 30"	12,3	958796,34	4391074,82
2	100° 0' 2"	31,5	958794,21	4391086,91
3	192° 15' 19"	25,7	958788,74	4391117,93
4	282° 20' 37"	29,2	958763,65	4391112,48
5	282° 15' 13"	11,1	958769,9	4391083,92
6	4° 5' 2"	24,2	958772,25	4391073,1
1			958796,34	4391074,82

Земельный участок 86:19:0020105:60

№ пункта	Дирекционный угол	Длина линии, м	X	Y
1	100° 18' 54"	44,6	958788,74	4391117,93
2	193° 58' 17"	23,6	958780,75	4391161,83
3	248° 10' 52"	6,1	958757,8	4391156,12
4	282° 4' 15"	38,8	958755,53	4391150,45
5	12° 15' 19"	25,7	958763,65	4391112,48
1			958788,74	4391117,93

Земельный участок 86:19:0020105:87

№ пункта	Дирекционный угол	Длина линии, м	X	Y
1	102° 31' 22"	43,2	958766,25	4391071,33
2	197° 36' 27"	24,5	958756,89	4391113,47
3	285° 16' 6"	45,1	958733,51	4391106,05
4	22° 52' 22"	22,6	958745,39	4391062,53
1			958766,25	4391071,33

Земельный участок :ЗУ13

№ пункта	Дирекционный угол	Длина линии, м	X	Y
1	102° 50' 2"	36,6	958756,89	4391113,47
2	145° 49' 2"	5,2	958748,75	4391149,2
3	196° 6' 17"	22,7	958744,48	4391152,1
4	285° 16' 2"	41,2	958722,66	4391145,8
5	17° 36' 27"	24,5	958733,51	4391106,05
1			958756,89	4391113,47

Земельный участок :ЗУ14

№ пункта	Дирекционный угол	Длина линии, м	X	Y
1	106° 31' 15"	36,9	958692,34	4391056,53
2	193° 52' 6"	24,9	958681,84	4391091,93
3	284° 17' 45"	36,9	958657,7	4391085,97
4	13° 58' 22"	26,3	958666,82	4391050,18
1			958692,34	4391056,53

Земельный участок 86:19:0020105:54

№ пункта	Дирекционный угол	Длина линии, м	X	Y
1	106° 16' 17"	20,0	958681,84	4391091,93
2	107° 30' 45"	8,8	958676,23	4391111,15

3	104° 36' 37"	13,8	958673,57	4391119,58
4	195° 22' 27"	21,9	958670,09	4391132,93
5	281° 59' 27"	42,1	958648,96	4391127,12
6	13° 52' 6"	24,9	958657,7	4391085,97
1			958681,84	4391091,93

Земельный участок :ЗУ15

№ пункта	Дирекционный угол	Длина линии, м	X	Y
1	100° 4' 56"	13,8	958844,16	4391175,99
2	193° 50' 9"	8,3	958841,74	4391189,6
3	192° 14' 4"	20,9	958833,66	4391187,61
4	193° 8' 18"	20,3	958813,23	4391183,18
5	197° 23' 14"	20,6	958793,48	4391178,57
6	192° 18' 8"	21,4	958773,84	4391172,42
7	192° 40' 49"	1,6	958752,93	4391167,86
8	192° 45' 8"	20,6	958751,33	4391167,5
9	194° 48' 7"	16,0	958731,27	4391162,96
10	195° 5' 50"	11,8	958715,83	4391158,88
11	193° 7' 10"	5,2	958704,45	4391155,81
12	197° 33' 14"	23,2	958699,43	4391154,64
13	194° 18' 50"	19,0	958677,27	4391147,63
14	195° 54' 39"	20,5	958658,85	4391142,93
15	195° 10' 29"	19,4	958639,1	4391137,3
16	195° 42' 27"	19,5	958620,37	4391132,22
17	195° 44' 7"	18,0	958601,56	4391126,93
18	196° 12' 55"	21,0	958584,24	4391122,05
19	193° 49' 31"	21,1	958564,09	4391116,19
20	194° 10' 18"	29,7	958543,61	4391111,15
21	73° 23' 4"	26,2	958514,78	4391103,87
22	85° 39' 37"	31,2	958522,27	4391128,97
23	100° 24' 59"	54,1	958524,63	4391160,07
24	11° 29' 52"	7,2	958514,85	4391213,27
25	14° 57' 35"	19,4	958521,88	4391214,7
26	13° 42' 18"	21,4	958540,63	4391219,71
27	14° 9' 25"	19,5	958561,42	4391224,78
28	13° 45' 14"	20,2	958580,37	4391229,56
29	14° 10' 32"	20,9	958599,98	4391234,36
30	13° 49' 1"	21,6	958620,25	4391239,48
31	13° 51' 9"	20,4	958641,19	4391244,63
32	14° 8' 30"	17,1	958661,02	4391249,52
33	100° 48' 49"	0,9	958677,61	4391253,7
34	13° 45' 49"	18,4	958677,44	4391254,59
35	282° 19' 10"	0,9	958695,28	4391258,96
36	13° 45' 34"	9,5	958695,47	4391258,09
37	13° 56' 28"	7,3	958704,74	4391260,36
38	14° 3' 49"	15,2	958711,83	4391262,12
39	13° 36' 0"	18,2	958726,6	4391265,82
40	14° 26' 12"	18,7	958744,25	4391270,09
41	13° 12' 55"	20,8	958762,39	4391274,76
42	13° 47' 47"	19,7	958782,66	4391279,52
43	13° 36' 51"	13,2	958801,8	4391284,22
44	105° 36' 51"	12,6	958814,6	4391287,32
45	107° 19' 59"	1,6	958811,21	4391299,45
46	195° 39' 36"	13,5	958810,72	4391301,02
47	194° 3' 50"	20,0	958797,7	4391297,37
48	193° 6' 55"	21,0	958778,26	4391292,5
49	193° 38' 35"	20,9	958757,83	4391287,74

№ док.	
Вып.	
Взам. инв. №	
Подпись и дата	
Инв. № подл.	

Изм.	Кол.уч.	Лист	№ док.	Подпись	Дата
------	---------	------	--------	---------	------

06.2023/2-ПМТ.1

Лист

23

Формат А4


50	193° 6' 55"	21,0	958737,56	4391282,82
51	194° 4' 25"	18,5	958717,13	4391278,06
52	193° 17' 50"	23,1	958699,14	4391273,55
53	194° 14' 6"	18,9	958676,63	4391268,23
54	193° 23' 8"	19,9	958658,34	4391263,59
55	193° 52' 56"	21,7	958639,01	4391258,99
56	193° 45' 57"	19,5	958617,97	4391253,79
57	193° 39' 58"	20,3	958598,99	4391249,14
58	193° 59' 42"	20,3	958579,29	4391244,35
59	193° 26' 38"	20,6	958559,59	4391239,44
60	193° 9' 1"	20,4	958539,51	4391234,64
61	106° 35' 53"	48,3	958519,65	4391230
62	92° 53' 11"	50,0	958505,84	4391276,33
63	13° 23' 32"	9,9	958503,32	4391326,31
64	13° 23' 8"	19,2	958512,98	4391328,61
65	13° 15' 30"	20,0	958531,68	4391333,06
66	12° 48' 24"	20,1	958551,16	4391337,65
67	13° 7' 8"	19,7	958570,78	4391342,11
68	12° 57' 31"	20,4	958589,96	4391346,58
69	13° 33' 10"	21,0	958609,82	4391351,15
70	13° 57' 57"	19,8	958630,23	4391356,07
71	13° 26' 10"	21,8	958649,41	4391360,84
72	13° 44' 40"	19,5	958670,59	4391365,9
73	13° 27' 16"	20,1	958689,56	4391370,54
74	13° 30' 55"	21,6	958709,08	4391375,21
75	13° 44' 36"	20,9	958730,09	4391380,26
76	13° 36' 8"	19,9	958750,37	4391385,22
77	13° 34' 7"	12,2	958769,67	4391389,89
78	108° 47' 59"	1,0	958781,52	4391392,75
79	107° 25' 7"	14,8	958781,2	4391393,69
80	199° 10' 51"	11,9	958776,77	4391407,81
81	193° 25' 13"	21,0	958765,53	4391403,9
82	194° 0' 33"	20,6	958745,12	4391399,03
83	193° 25' 30"	20,2	958725,16	4391394,05
84	193° 25' 18"	20,8	958705,47	4391389,35
85	194° 16' 9"	19,7	958685,23	4391384,52
86	193° 19' 3"	21,3	958666,16	4391379,67
87	193° 58' 2"	20,1	958645,46	4391374,77
88	193° 27' 42"	21,0	958625,92	4391369,91
89	194° 6' 21"	19,9	958605,45	4391365,01
90	193° 22' 56"	20,8	958586,15	4391360,16
91	193° 26' 59"	21,8	958565,89	4391355,34
92	193° 52' 40"	19,3	958544,69	4391350,27
93	193° 44' 4"	22,6	958525,95	4391345,64
94	103° 32' 20"	44,7	958504,02	4391340,28
95	94° 2' 8"	47,5	958493,55	4391383,76
96	14° 26' 42"	7,8	958490,21	4391431,1
97	14° 50' 20"	19,6	958497,78	4391433,05
98	14° 41' 17"	22,6	958516,69	4391438,06
99	14° 57' 1"	19,5	958538,55	4391443,79
100	15° 10' 43"	20,4	958557,35	4391448,81
101	14° 35' 0"	21,8	958577,07	4391454,16
102	15° 6' 27"	20,1	958598,21	4391459,66
103	14° 45' 8"	20,2	958617,62	4391464,9
104	15° 9' 16"	20,0	958637,14	4391470,04
105	14° 54' 28"	20,4	958656,45	4391475,27
106	14° 36' 4"	20,9	958676,17	4391480,52
107	14° 58' 20"	21,7	958696,4	4391485,79
108	14° 48' 47"	19,7	958717,34	4391491,39

109	12° 29' 52"	12,1	958736,36	4391496,42
110	107° 22' 25"	17,4	958748,18	4391499,04
111	195° 41' 36"	271,9	958742,98	4391515,66
112	275° 24' 55"	229,9	958481,24	4391442,12
113	281° 50' 36"	55,0	958502,94	4391213,22
114	265° 47' 7"	28,2	958514,22	4391159,43
115	245° 58' 35"	38,1	958512,15	4391131,34
116	267° 1' 12"	7,3	958496,63	4391096,52
117	276° 54' 27"	29,8	958496,25	4391089,22
118	280° 53' 27"	139,8	958499,83	4391059,67
119	296° 59' 45"	1,8	958526,24	4390922,41
120	300° 27' 23"	13,0	958527,05	4390920,82
121	288° 46' 30"	3,7	958533,63	4390909,63
122	287° 30' 25"	1,6	958534,83	4390906,1
123	283° 17' 39"	2,4	958535,3	4390904,61
124	353° 32' 57"	38,9	958535,86	4390902,24
125	357° 25' 9"	24,9	958574,51	4390897,87
126	327° 26' 49"	27,4	958599,36	4390896,75
127	315° 53' 11"	11,9	958622,45	4390882,01
128	3° 54' 20"	22,9	958630,98	4390873,74
129	99° 52' 46"	10,6	958653,83	4390875,3
130	185° 24' 10"	15,9	958652,01	4390885,75
131	148° 39' 21"	4,1	958636,15	4390884,25
132	96° 21' 50"	16,0	958632,62	4390886,4
133	5° 32' 25"	38,2	958630,85	4390902,27
134	5° 54' 22"	0,9	958668,89	4390905,96
135	4° 32' 22"	4,7	958669,76	4390906,05
136	95° 28' 42"	7,9	958674,42	4390906,42
137	95° 0' 46"	38,0	958673,67	4390914,24
138	5° 48' 58"	7,0	958670,35	4390952,09
139	96° 9' 14"	97,9	958677,32	4390952,8
140	104° 17' 45"	36,9	958666,82	4391050,18
141	101° 59' 27"	42,1	958657,7	4391085,97
142	15° 22' 27"	21,9	958648,96	4391127,12
143	14° 17' 0"	18,0	958670,09	4391132,93
144	9° 2' 22"	2,2	958687,53	4391137,37
145	7° 30' 11"	2,1	958689,73	4391137,72
146	17° 58' 8"	0,8	958691,78	4391137,99
147	285° 54' 28"	42,0	958692,52	4391138,23
148	13° 55' 0"	5,8	958704,04	4391097,81
149	105° 58' 45"	41,6	958709,69	4391099,21
150	15° 3' 9"	25,3	958698,23	4391139,23
151	16° 6' 17"	22,7	958722,66	4391145,8
152	325° 49' 2"	5,2	958744,48	4391152,1
153	282° 50' 2"	36,6	958748,75	4391149,2
154	282° 31' 22"	43,2	958756,89	4391113,47
155	16° 26' 9"	6,3	958766,25	4391071,33
156	102° 15' 13"	11,1	958772,25	4391073,1
157	102° 20' 37"	29,2	958769,9	4391083,92
158	102° 4' 15"	38,8	958763,65	4391112,48
159	68° 10' 52"	6,1	958755,53	4391150,45
160	13° 58' 17"	23,6	958757,8	4391156,12
161	280° 18' 54"	44,6	958780,75	4391161,83
162	280° 0' 2"	31,5	958788,74	4391117,93
163	279° 59' 30"	12,3	958794,21	4391086,91
164	0° 22' 26"	9,2	958796,34	4391074,82
165	99° 52' 52"	12,8	958805,53	4391074,88
166	99° 50' 11"	31,7	958803,33	4391087,51
167	100° 58' 52"	45,8	958797,91	4391118,77

Инд. № подл.	Подпись и дата	Взам. инв. №	Вып.	№ док.

Изм.	Кол.уч.	Лист	№ док.	Подпись	Дата
------	---------	------	--------	---------	------

06.2023/2-ПМТ.1



168	12° 54' 34"	26,8	958789,18	4391163,76
169	12° 8' 39"	25,1	958815,27	4391169,74
170	236° 15' 27"	310,3	958839,76	4391175,01
171	95° 6' 57"	35,0	958667,38	4390916,95
172	95° 19' 22"	22,2	958664,26	4390951,8
173	96° 52' 36"	24,1	958662,2	4390973,91
174	96° 17' 39"	24,8	958659,32	4390997,79
175	93° 55' 10"	25,3	958656,6	4391022,45
176	103° 47' 8"	18,3	958654,87	4391047,7
177	103° 23' 48"	18,9	958650,51	4391065,47
178	101° 35' 8"	19,6	958646,13	4391083,86
179	102° 6' 29"	21,0	958642,2	4391103,03
180	158° 57' 44"	2,4	958637,8	4391123,54
181	194° 46' 51"	32,7	958635,59	4391124,39
182	240° 25' 36"	2,9	958604,02	4391116,06
183	272° 48' 8"	21,5	958602,59	4391113,54
184	90° 0' 0"	19,8	958603,64	4391092,09
185	278° 6' 16"	19,1	958603,64	4391072,29
186	277° 50' 38"	19,0	958606,33	4391053,4
187	277° 22' 44"	25,5	958608,92	4391034,6
188	277° 52' 50"	24,4	958612,19	4391009,35
189	278° 12' 30"	23,7	958615,53	4390985,22
190	280° 54' 24"	24,5	958618,92	4390961,72
191	279° 46' 26"	25,7	958623,56	4390937,64
192	189° 37' 41"	11,4	958627,92	4390912,33
193	98° 29' 20"	23,7	958616,72	4390910,43
194	98° 32' 47"	27,1	958613,22	4390933,88
195	101° 29' 10"	24,2	958609,2	4390960,63
196	100° 10' 49"	26,8	958604,38	4390984,35
197	16° 10' 34"	1,4	958599,65	4391010,69
198	95° 53' 33"	23,5	958600,96	4391011,07
199	102° 24' 11"	23,2	958598,55	4391034,42
200	100° 31' 54"	25,3	958593,56	4391057,11
201	102° 39' 23"	25,8	958588,94	4391081,96
202	194° 35' 52"	36,9	958583,29	4391107,12
203	195° 14' 40"	33,5	958547,62	4391097,83
204	257° 59' 40"	27,8	958515,33	4391089,03
205	281° 49' 34"	25,0	958509,55	4391061,85
206	280° 40' 32"	25,2	958514,68	4391037,35
207	282° 50' 4"	24,4	958519,34	4391012,63
208	281° 5' 56"	25,0	958524,76	4390988,84
209	281° 6' 42"	22,7	958529,58	4390964,27
210	279° 37' 46"	33,2	958533,95	4390942,02
211	350° 29' 6"	37,6	958539,51	4390909,25
212	45° 34' 28"	382,2	958576,62	4390903,03
1			958844,16	4391175,99

Земельный участок :ЗУ16

№ пункта	Дирекционный угол	Длина линии, м	X	Y
1	97° 54' 29"	35,0	958676,39	4390854,38
2	189° 39' 42"	19,8	958671,57	4390889,08
3	279° 52' 46"	10,6	958652,01	4390885,75
4	282° 41' 17"	21,9	958653,83	4390875,3
5	1° 17' 24"	17,8	958658,63	4390853,98
1			958676,39	4390854,38

Земельный участок :ЗУ17

№ пункта	Дирекционный угол	Длина линии, м	X	Y
1	97° 48' 0"	5,2	958671,57	4390889,08
2	99° 32' 56"	11,9	958670,87	4390894,19
3	185° 32' 25"	38,2	958668,89	4390905,96
4	276° 21' 50"	16,0	958630,85	4390902,27
5	328° 39' 21"	4,1	958632,62	4390886,4
6	5° 24' 10"	15,9	958636,15	4390884,25
7	9° 39' 42"	19,8	958652,01	4390885,75
1			958671,57	4390889,08

Земельный участок 86:19:0020105:58

№ пункта	Дирекционный угол	Длина линии, м	X	Y
1	95° 9' 23"	32,9	958667,38	4390916,95
2	212° 25' 48"	2,1	958664,42	4390949,75
3	204° 45' 8"	3,5	958662,61	4390948,6
4	192° 22' 2"	6,2	958659,4	4390947,12
5	195° 42' 21"	12,5	958653,38	4390945,8
6	195° 1' 53"	18,4	958641,36	4390942,42
7	279° 46' 26"	25,7	958623,56	4390937,64
8	6° 40' 40"	39,7	958627,92	4390912,33
1			958667,38	4390916,95

Земельный участок 86:19:0020105:42

№ пункта	Дирекционный угол	Длина линии, м	X	Y
1	95° 15' 0"	24,3	958664,42	4390949,75
2	195° 43' 48"	45,0	958662,2	4390973,91
3	280° 54' 24"	24,5	958618,92	4390961,72
4	15° 1' 53"	18,4	958623,56	4390937,64
5	15° 42' 21"	12,5	958641,36	4390942,42
6	12° 22' 2"	6,2	958653,38	4390945,8
7	24° 45' 8"	3,5	958659,4	4390947,12
8	32° 25' 48"	2,1	958662,61	4390948,6
1			958664,42	4390949,75

Земельный участок 86:19:0020105:48

№ пункта	Дирекционный угол	Длина линии, м	X	Y
1	96° 52' 36"	24,1	958662,2	4390973,91
2	196° 0' 58"	45,6	958659,32	4390997,79
3	278° 12' 30"	23,7	958615,53	4390985,22
4	15° 43' 48"	45,0	958618,92	4390961,72
1			958662,2	4390973,91

Земельный участок 86:19:0020105:77

№ пункта	Дирекционный угол	Длина линии, м	X	Y
1	96° 17' 39"	24,8	958659,32	4390997,79
2	196° 26' 5"	46,3	958656,6	4391022,45
3	277° 52' 50"	24,4	958612,19	4391009,35
4	16° 0' 58"	45,6	958615,53	4390985,22

№ док.	
Вып.	
Взам. инв. №	
Подпись и дата	
Инв. № подл.	

Изм.	Кол.уч.	Лист	№ док.	Подпись	Дата
------	---------	------	--------	---------	------

06.2023/2-ПМТ.1



1			958659,32	4390997,79
---	--	--	-----------	------------

Земельный участок 86:19:0020105:63

№ пункта	Дирекционный угол	Длина линии, м	X	Y
1	93° 55' 10"	25,3	958656,6	4391022,45
2	195° 54' 44"	47,8	958654,87	4391047,7
3	277° 22' 44"	25,5	958608,92	4391034,6
4	16° 26' 5"	46,3	958612,19	4391009,35
1			958656,6	4391022,45

Земельный участок :ЗУ18

№ пункта	Дирекционный угол	Длина линии, м	X	Y
1	103° 47' 8"	18,3	958654,87	4391047,7
2	195° 16' 49"	45,8	958650,51	4391065,47
3	277° 50' 38"	19,0	958606,33	4391053,4
4	15° 54' 44"	47,8	958608,92	4391034,6
1			958654,87	4391047,7

Земельный участок :ЗУ19

№ пункта	Дирекционный угол	Длина линии, м	X	Y
1	103° 23' 48"	18,9	958650,51	4391065,47
2	195° 13' 56"	44,0	958646,13	4391083,86
3	278° 6' 16"	19,1	958603,64	4391072,29
4	15° 16' 49"	45,8	958606,33	4391053,4
1			958650,51	4391065,47

Земельный участок 86:19:020105:81

№ пункта	Дирекционный угол	Длина линии, м	X	Y
1	101° 35' 8"	19,6	958646,13	4391083,86
2	195° 50' 21"	40,1	958642,2	4391103,03
3	90° 0' 0"	19,8	958603,64	4391092,09
4	15° 13' 56"	44,0	958603,64	4391072,29
1			958646,13	4391083,86

Земельный участок 86:19:020105:23

№ пункта	Дирекционный угол	Длина линии, м	X	Y
1	102° 6' 29"	21,0	958642,2	4391103,03
2	158° 57' 44"	2,4	958637,8	4391123,54
3	194° 46' 51"	32,7	958635,59	4391124,39
4	240° 25' 36"	2,9	958604,02	4391116,06
5	272° 48' 8"	21,5	958602,59	4391113,54
6	15° 50' 21"	40,1	958603,64	4391092,09
1			958642,2	4391103,03

Земельный участок 86:19:0020105:19

№ пункта	Дирекционный угол	Длина линии, м	X	Y
1	101° 29' 10"	24,2	958609,2	4390960,63
2	194° 9' 29"	35,4	958604,38	4390984,35

3	279° 17' 16"	3,8	958570,09	4390975,7
4	276° 17' 38"	4,1	958570,7	4390971,97
5	279° 19' 16"	14,0	958571,15	4390967,89
6	273° 11' 45"	3,9	958573,42	4390954,06
7	13° 14' 51"	13,9	958573,64	4390950,12
8	16° 14' 6"	12,8	958587,19	4390953,31
9	21° 2' 15"	10,4	958599,45	4390956,88
1			958609,2	4390960,63

Земельный участок :ЗУ20

№ пункта	Дирекционный угол	Длина линии, м	X	Y
1	100° 10' 49"	26,8	958604,38	4390984,35
2	196° 36' 18"	36,7	958599,65	4391010,69
3	283° 40' 16"	1,5	958564,44	4391000,19
4	287° 53' 26"	13,3	958564,8	4390998,71
5	273° 48' 23"	5,1	958568,89	4390986,04
6	279° 20' 16"	5,3	958569,23	4390980,93
7	14° 9' 29"	35,4	958570,09	4390975,7
1			958604,38	4390984,35

Земельный участок 86:19:0020105:91

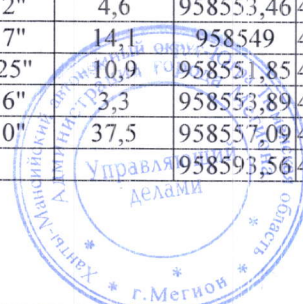
№ пункта	Дирекционный угол	Длина линии, м	X	Y
1	95° 53' 33"	23,5	958600,96	4391011,07
2	196° 44' 23"	39,1	958598,55	4391034,42
3	278° 15' 3"	16,1	958561,08	4391023,15
4	278° 29' 41"	7,1	958563,39	4391007,22
5	16° 36' 18"	36,7	958564,44	4391000,19
6	16° 10' 34"	1,4	958599,65	4391010,69
1			958600,96	4391011,07

Земельный участок 86:19:020105:30

№ пункта	Дирекционный угол	Длина линии, м	X	Y
1	102° 24' 11"	23,2	958598,55	4391034,42
2	193° 40' 10"	37,5	958593,56	4391057,11
3	279° 2' 9"	25,4	958557,09	4391048,24
4	16° 44' 23"	39,1	958561,08	4391023,15
1			958598,55	4391034,42

Земельный участок 86:19:0020105:11

№ пункта	Дирекционный угол	Длина линии, м	X	Y
1	100° 31' 54"	25,3	958593,56	4391057,11
2	194° 3' 5"	36,6	958588,94	4391081,96
3	194° 13' 2"	4,6	958553,46	4391073,08
4	281° 40' 7"	14,1	958549	4391071,95
5	280° 49' 25"	10,9	958551,85	4391058,15
6	13° 21' 36"	13,3	958553,89	4391047,48
7	13° 40' 10"	37,5	958557,09	4391048,24
1			958593,56	4391057,11



№ док.	
Вып.	
Взам. инв. №	
Подпись и дата	
Инв. № подл.	

Изм.	Кол.уч.	Лист	№ док.	Подпись	Дата

Земельный участок :ЗУ21

№ пункта	Дирекционный угол	Длина линии, м	X	Y
1	102° 39' 23"	25,8	958588,94	4391081,96
2	194° 35' 52"	36,9	958583,29	4391107,12
3	283° 16' 35"	25,4	958547,62	4391097,83
4	14° 3' 5"	36,6	958553,46	4391073,08
1			958588,94	4391081,96

Земельный участок :ЗУ22

№ пункта	Дирекционный угол	Длина линии, м	X	Y
1	93° 45' 40"	21,6	958576,62	4390903,03
2	95° 6' 2"	25,4	958575,2	4390924,63
3	191° 29' 46"	39,8	958572,94	4390949,95
4	279° 37' 46"	33,2	958533,95	4390942,02
5	350° 29' 6"	37,6	958539,51	4390909,25
1			958576,62	4390903,03

Земельный участок 86:19:020105:16

№ пункта	Дирекционный угол	Длина линии, м	X	Y
1	93° 11' 45"	3,9	958573,64	4390950,12
2	99° 19' 16"	14,0	958573,42	4390954,06
3	96° 17' 38"	4,1	958571,15	4390967,89
4	99° 17' 16"	3,8	958570,7	4390971,97
5	195° 45' 23"	42,1	958570,09	4390975,7
6	281° 6' 42"	22,7	958529,58	4390964,27
7	11° 29' 46"	39,8	958533,95	4390942,02
8	13° 39' 1"	0,7	958572,94	4390949,95
1			958573,64	4390950,12

Земельный участок :ЗУ23

№ пункта	Дирекционный угол	Длина линии, м	X	Y
1	99° 20' 16"	5,3	958570,09	4390975,7
2	93° 48' 23"	5,1	958569,23	4390980,93
3	107° 53' 26"	13,3	958568,89	4390986,04
4	194° 31' 2"	8,4	958564,8	4390998,71
5	190° 57' 30"	4,2	958556,69	4390996,61
6	196° 36' 39"	5,0	958552,61	4390995,82
7	196° 33' 38"	4,0	958547,85	4390994,4
8	193° 20' 35"	8,6	958544,05	4390993,27
9	189° 26' 22"	4,1	958535,66	4390991,28
10	194° 29' 26"	7,0	958531,57	4390990,6
11	281° 5' 56"	25,0	958524,76	4390988,84
12	15° 45' 23"	42,1	958529,58	4390964,27
1			958570,09	4390975,7

Земельный участок :ЗУ24

№ пункта	Дирекционный угол	Длина линии, м	X	Y
1	103° 40' 16"	1,5	958564,8	4390998,71
2	98° 29' 41"	7,1	958564,44	4391000,19
3	98° 15' 3"	16,1	958563,39	4391007,22

4	190° 48' 22"	4,9	958561,08	4391023,15
5	194° 34' 31"	38,1	958556,26	4391022,23
6	282° 50' 4"	24,4	958519,34	4391012,63
7	14° 29' 26"	7,0	958524,76	4390988,84
8	9° 26' 22"	4,1	958531,57	4390990,6
9	13° 20' 35"	8,6	958535,66	4390991,28
10	16° 33' 38"	4,0	958544,05	4390993,27
11	16° 36' 39"	5,0	958547,85	4390994,4
12	10° 57' 30"	4,2	958552,61	4390995,82
13	14° 31' 2"	8,4	958556,69	4390996,61
1			958564,8	4390998,71

Земельный участок 86:19:0020105:12

№ пункта	Дирекционный угол	Длина линии, м	X	Y
1	99° 2' 9"	25,4	958561,08	4391023,15
2	193° 21' 36"	3,3	958557,09	4391048,24
3	195° 29' 18"	3,4	958553,89	4391047,48
4	194° 46' 49"	6,4	958550,57	4391046,56
5	194° 47' 11"	8,1	958544,43	4391044,94
6	195° 7' 40"	3,9	958536,55	4391042,86
7	194° 24' 56"	9,2	958532,74	4391041,83
8	193° 27' 45"	9,4	958523,87	4391039,55
9	280° 40' 32"	25,2	958514,68	4391037,35
10	14° 34' 31"	38,1	958519,34	4391012,63
11	10° 48' 22"	4,9	958556,26	4391022,23
1			958561,08	4391023,15

Земельный участок 86:19:0020105:45

№ пункта	Дирекционный угол	Длина линии, м	X	Y
1	103° 16' 35"	25,4	958553,46	4391073,08
2	195° 14' 40"	33,5	958547,62	4391097,83
3	257° 59' 40"	27,8	958515,33	4391089,03
4	13° 51' 38"	21,4	958509,55	4391061,85
5	14° 34' 1"	3,1	958530,3	4391066,97
6	14° 55' 6"	14,3	958533,34	4391067,76
7	15° 26' 32"	1,9	958547,19	4391071,45
8	14° 13' 2"	4,6	958549	4391071,95
1			958553,46	4391073,08

Земельный участок :ЗУ25

№ пункта	Дирекционный угол	Длина линии, м	X	Y
1	100° 10' 56"	2,1	958841,74	4391189,6
2	105° 38' 2"	99,3	958841,37	4391191,66
3	193° 36' 51"	13,2	958814,6	4391287,32
4	289° 36' 48"	50,7	958801,8	4391284,22
5	286° 53' 49"	51,0	958818,83	4391236,43
6	13° 50' 9"	8,3	958833,66	4391187,61
1			958841,74	4391189,6

Земельный участок :ЗУ26

№ пункта	Дирекционный угол	Длина линии, м	X	Y
1	106° 53' 49"	51,0	958833,66	4391187,61



06.2023/2-ПМТ.1

Формат А4

№ док.	
Вып.	
Взам. инв. №	
Подпись и дата	
Инв. № подл.	

Изм.	Кол.уч.	Лист	№ док.	Подпись	Дата
------	---------	------	--------	---------	------

2	196° 48' 48"	19,2	958818,83	4391236,43
3	285° 1' 26"	49,4	958800,43	4391230,87
4	12° 14' 4"	20,9	958813,23	4391183,18
1			958833,66	4391187,61

Земельный участок :ЗУ27

№ пун-кта	Дирекционный угол	Длина линии, м	X	Y
1	109° 36' 48"	50,7	958818,83	4391236,43
2	193° 47' 47"	19,7	958801,8	4391284,22
3	286° 48' 46"	51,7	958782,66	4391279,52
4	17° 1' 0"	2,9	958797,62	4391230,01
5	16° 48' 48"	19,2	958800,43	4391230,87
1			958818,83	4391236,43

Земельный участок 86:19:0020105:93

№ пун-кта	Дирекционный угол	Длина линии, м	X	Y
1	105° 1' 26"	49,4	958813,23	4391183,18
2	197° 1' 0"	2,9	958800,43	4391230,87
3	195° 1' 42"	16,0	958797,62	4391230,01
4	283° 24' 47"	48,6	958782,2	4391225,87
5	13° 8' 18"	20,3	958793,48	4391178,57
1			958813,23	4391183,18

Земельный участок :ЗУ28

№ пун-кта	Дирекционный угол	Длина линии, м	X	Y
1	106° 48' 46"	51,7	958797,62	4391230,01
2	193° 12' 55"	20,8	958782,66	4391279,52
3	287° 34' 42"	52,2	958762,39	4391274,76
4	12° 51' 34"	4,1	958778,17	4391224,95
5	15° 1' 42"	16,0	958782,2	4391225,87
1			958797,62	4391230,01

Земельный участок 86:19:0020105:96

№ пун-кта	Дирекционный угол	Длина линии, м	X	Y
1	103° 24' 47"	48,6	958793,48	4391178,57
2	192° 51' 34"	4,1	958782,2	4391225,87
3	196° 25' 59"	14,8	958778,17	4391224,95
4	281° 35' 16"	49,3	958763,93	4391220,75
5	17° 23' 14"	20,6	958773,84	4391172,42
1			958793,48	4391178,57

Земельный участок :ЗУ29

№ пун-кта	Дирекционный угол	Длина линии, м	X	Y
1	107° 34' 42"	52,2	958778,17	4391224,95
2	194° 26' 12"	18,7	958762,39	4391274,76
3	286° 17' 20"	52,4	958744,25	4391270,09
4	11° 22' 35"	5,1	958758,96	4391219,75
5	16° 25' 59"	14,8	958763,93	4391220,75
1			958778,17	4391224,95

Земельный участок :ЗУ30

№ пун-кта	Дирекционный угол	Длина линии, м	X	Y
1	281° 35' 16"	49,3	958763,93	4391220,75
2	192° 18' 8"	21,4	958773,84	4391172,42
3	192° 40' 49"	1,6	958752,93	4391167,86
4	104° 6' 6"	40,3	958751,33	4391167,5
5	95° 6' 7"	1,7	958741,52	4391206,55
6	12° 35' 35"	1,9	958741,37	4391208,23
7	106° 32' 34"	3,2	958743,25	4391208,65
8	96° 51' 59"	1,9	958742,35	4391211,68
9	12° 15' 53"	0,9	958742,12	4391213,59
10	20° 31' 28"	17,0	958743,04	4391213,79
11	11° 22' 35"	5,1	958758,96	4391219,75
1			958763,93	4391220,75

Земельный участок :ЗУ31

№ пун-кта	Дирекционный угол	Длина линии, м	X	Y
1	106° 17' 20"	52,4	958758,96	4391219,75
2	193° 36' 0"	18,2	958744,25	4391270,09
3	285° 7' 56"	54,4	958726,6	4391265,82
4	12° 5' 41"	2,3	958740,8	4391213,31
5	20° 31' 28"	17,0	958743,04	4391213,79
1			958758,96	4391219,75

Земельный участок :ЗУ32

№ пун-кта	Дирекционный угол	Длина линии, м	X	Y
1	104° 6' 6"	40,3	958751,33	4391167,5
2	95° 6' 7"	1,7	958741,52	4391206,55
3	12° 35' 35"	1,9	958741,37	4391208,23
4	106° 32' 34"	3,2	958743,25	4391208,65
5	96° 51' 59"	1,9	958742,35	4391211,68
6	192° 3' 37"	18,7	958742,12	4391213,59
7	208° 37' 28"	3,2	958723,82	4391209,68
8	282° 49' 59"	46,3	958720,98	4391208,13
9	12° 45' 8"	20,6	958731,27	4391162,96
1			958751,33	4391167,5

Земельный участок :ЗУ33

№ пун-кта	Дирекционный угол	Длина линии, м	X	Y
1	105° 7' 56"	54,4	958740,8	4391213,31
2	194° 3' 49"	15,2	958726,6	4391265,82
3	282° 50' 37"	23,1	958711,83	4391262,12
4	282° 54' 18"	30,7	958716,96	4391239,62
5	12° 4' 1"	17,4	958723,82	4391209,68
1			958740,8	4391213,31

Земельный участок 86:19:0020105:43

№ пун-кта	Дирекционный угол	Длина линии, м	X	Y
1	102° 49' 59"	46,3	958731,27	4391162,96
2	204° 52' 42"	4,3	958720,98	4391208,13



№ док.	
Вып.	
Взам. инв. №	
Подпись и дата	
Инв. № подл.	

Изм.	Кол.уч.	Лист	№ док.	Подпись	Дата	Лист
						28

06.2023/2-ПМТ.1

3	185° 5' 39"	10,4	958717,12	4391206,34
4	90° 0' 0"	0,0	958706,8	4391205,42
5	280° 58' 49"	47,4	958706,8	4391205,42
6	14° 48' 7"	16,0	958715,83	4391158,88
1			958731,27	4391162,96

Земельный участок :ЗУ34

№ пун-кта	Дирекционный угол	Длина линии, м	X	Y
1	102° 54' 18"	30,7	958723,82	4391209,68
2	102° 50' 37"	23,1	958716,96	4391239,62
3	193° 56' 28"	7,3	958711,83	4391262,12
4	193° 45' 34"	9,5	958704,74	4391260,36
5	282° 8' 30"	23,0	958695,47	4391258,09
6	282° 8' 19"	30,9	958700,3	4391235,64
7	5° 5' 39"	10,4	958706,8	4391205,42
8	24° 52' 42"	4,3	958717,12	4391206,34
9	28° 37' 28"	3,2	958720,98	4391208,13
1			958723,82	4391209,68

Земельный участок 86:19:0020105:52

№ пун-кта	Дирекционный угол	Длина линии, м	X	Y
1	102° 43' 4"	41,4	958699,43	4391154,64
2	104° 20' 51"	7,6	958690,31	4391195,05
3	234° 9' 44"	1,1	958688,43	4391202,4
4	192° 54' 47"	20,0	958687,78	4391201,5
5	280° 21' 39"	50,2	958668,24	4391197,02
6	17° 33' 14"	23,2	958677,27	4391147,63
1			958699,43	4391154,64

Земельный участок :ЗУ35

№ пун-кта	Дирекционный угол	Длина линии, м	X	Y
1	101° 54' 36"	52,4	958688,43	4391202,4
2	194° 8' 30"	17,1	958677,61	4391253,7
3	277° 49' 49"	53,0	958661,02	4391249,52
4	12° 54' 47"	20,0	958668,24	4391197,02
5	54° 9' 44"	1,1	958687,78	4391201,5
1			958688,43	4391202,4

Земельный участок 86:19:0020105:90

№ пун-кта	Дирекционный угол	Длина линии, м	X	Y
1	100° 21' 39"	50,2	958677,27	4391147,63
2	195° 44' 39"	18,8	958668,24	4391197,02
3	280° 4' 12"	49,8	958650,15	4391191,92
4	14° 18' 50"	19,0	958658,85	4391142,93
1			958677,27	4391147,63

Земельный участок :ЗУ36

№ пун-кта	Дирекционный угол	Длина линии, м	X	Y
1	97° 49' 49"	53,0	958668,24	4391197,02
2	193° 51' 9"	20,4	958661,02	4391249,52

3	279° 38' 50"	53,5	958641,19	4391244,63
4	15° 44' 39"	18,8	958650,15	4391191,92
1			958668,24	4391197,02

Земельный участок 86:19:0020105:36

№ пун-кта	Дирекционный угол	Длина линии, м	X	Y
1	100° 4' 12"	49,8	958658,85	4391142,93
2	196° 32' 14"	21,0	958650,15	4391191,92
3	280° 35' 7"	49,5	958630,01	4391185,94
4	15° 54' 39"	20,5	958639,1	4391137,3
1			958658,85	4391142,93

Земельный участок 86:19:0020105:61

№ пун-кта	Дирекционный угол	Длина линии, м	X	Y
1	99° 38' 50"	53,5	958650,15	4391191,92
2	193° 49' 1"	21,6	958641,19	4391244,63
3	280° 19' 52"	54,4	958620,25	4391239,48
4	16° 32' 14"	21,0	958630,01	4391185,94
1			958650,15	4391191,92

Земельный участок 86:19:020105:57

№ пун-кта	Дирекционный угол	Длина линии, м	X	Y
1	100° 35' 7"	49,5	958639,1	4391137,3
2	194° 44' 20"	19,8	958630,01	4391185,94
3	281° 1' 3"	49,6	958610,89	4391180,91
4	15° 10' 29"	19,4	958620,37	4391132,22
1			958639,1	4391137,3

Земельный участок :ЗУ37

№ пун-кта	Дирекционный угол	Длина линии, м	X	Y
1	100° 19' 52"	54,4	958630,01	4391185,94
2	194° 10' 32"	20,9	958620,25	4391239,48
3	281° 32' 11"	54,6	958599,98	4391234,36
4	14° 44' 20"	19,8	958610,89	4391180,91
1			958630,01	4391185,94

Земельный участок :ЗУ38

№ пун-кта	Дирекционный угол	Длина линии, м	X	Y
1	101° 1' 3"	49,6	958620,37	4391132,22
2	194° 17' 27"	19,6	958610,89	4391180,91
3	281° 10' 47"	50,1	958591,85	4391176,06
4	15° 42' 27"	19,5	958601,56	4391126,93
1			958620,37	4391132,22

Земельный участок :ЗУ39

№ пун-кта	Дирекционный угол	Длина линии, м	X	Y
1	101° 32' 11"	54,6	958610,89	4391180,91
2	193° 45' 14"	20,2	958599,98	4391234,36



№ док.	
Вып.	
Взам. инв. №	
Подпись и дата	
Инв. № подл.	

Изм.	Кол.уч.	Лист	№ док.	Подпись	Дата

06.2023/2-ПМТ.1

3	282° 6' 39"	54,7	958580,37	4391229,56
4	14° 17' 27"	19,6	958591,85	4391176,06
1			958610,89	4391180,91

Земельный участок 86:19:0020105:40

№ пун-кта	Дирекционный угол	Длина линии, м	X	Y
1	101° 10' 47"	50,1	958601,56	4391126,93
2	194° 59' 57"	19,0	958591,85	4391176,06
3	282° 23' 56"	50,3	958573,45	4391171,13
4	15° 44' 7"	18,0	958584,24	4391122,05
1			958601,56	4391126,93

Земельный участок 86:19:0020105:68

№ пун-кта	Дирекционный угол	Длина линии, м	X	Y
1	102° 6' 39"	54,7	958591,85	4391176,06
2	194° 9' 25"	19,5	958580,37	4391229,56
3	282° 38' 18"	55,0	958561,42	4391224,78
4	14° 59' 57"	19,0	958573,45	4391171,13
1			958591,85	4391176,06

Земельный участок 86:19:0020105:79

№ пун-кта	Дирекционный угол	Длина линии, м	X	Y
1	102° 23' 56"	50,3	958584,24	4391122,05
2	193° 25' 54"	21,6	958573,45	4391171,13
3	281° 51' 43"	17,7	958552,43	4391166,11
4	283° 49' 30"	33,6	958556,07	4391148,78
5	16° 12' 55"	21,0	958564,09	4391116,19
1			958584,24	4391122,05

Земельный участок 86:19:0020105:17

№ пун-кта	Дирекционный угол	Длина линии, м	X	Y
1	102° 38' 18"	55,0	958573,45	4391171,13
2	193° 42' 18"	21,4	958561,42	4391224,78
3	282° 24' 56"	54,9	958540,63	4391219,71
4	13° 25' 54"	21,6	958552,43	4391166,11
1			958573,45	4391171,13

Земельный участок 86:19:0020105:80

№ пун-кта	Дирекционный угол	Длина линии, м	X	Y
1	103° 49' 30"	33,6	958564,09	4391116,19
2	101° 51' 43"	17,7	958556,07	4391148,78
3	192° 5' 20"	21,1	958552,43	4391166,11
4	283° 6' 25"	51,9	958531,84	4391161,7
5	13° 49' 31"	21,1	958543,61	4391111,15
1			958564,09	4391116,19

Земельный участок :ЗУ40

№ пун-кта	Дирекционный угол	Длина линии, м	X	Y
1	102° 24' 56"	54,9	958552,43	4391166,11
2	194° 57' 35"	19,4	958540,63	4391219,71
3	280° 38' 35"	53,9	958521,88	4391214,7
4	12° 5' 20"	21,1	958531,84	4391161,7
1			958552,43	4391166,11

Земельный участок :ЗУ41

№ пун-кта	Дирекционный угол	Длина линии, м	X	Y
1	103° 6' 25"	51,9	958543,61	4391111,15
2	192° 44' 20"	7,4	958531,84	4391161,7
3	265° 39' 37"	31,2	958524,63	4391160,07
4	253° 23' 4"	26,2	958522,27	4391128,97
5	14° 10' 18"	29,7	958514,78	4391103,87
1			958543,61	4391111,15

Земельный участок :ЗУ42

№ пун-кта	Дирекционный угол	Длина линии, м	X	Y
1	100° 38' 35"	53,9	958531,84	4391161,7
2	191° 29' 52"	7,2	958521,88	4391214,7
3	280° 24' 59"	54,1	958514,85	4391213,27
4	12° 44' 20"	7,4	958524,63	4391160,07
1			958531,84	4391161,7

Земельный участок :ЗУ43

№ пун-кта	Дирекционный угол	Длина линии, м	X	Y
1	173° 32' 57"	38,9	958574,51	4390897,87
2	103° 17' 39"	2,4	958535,86	4390902,24
3	107° 30' 25"	1,6	958535,3	4390904,61
4	108° 46' 30"	3,7	958534,83	4390906,1
5	120° 27' 23"	13,0	958533,63	4390909,63
6	116° 59' 45"	1,8	958527,05	4390920,82
7	100° 53' 27"	139,8	958526,24	4390922,41
8	96° 54' 27"	29,8	958499,83	4391059,67
9	87° 1' 12"	7,3	958496,25	4391089,22
10	65° 58' 35"	38,1	958496,63	4391096,52
11	85° 47' 7"	28,2	958512,15	4391131,34
12	101° 50' 36"	55,0	958514,22	4391159,43
13	263° 59' 58"	125,1	958502,94	4391213,22
14	272° 0' 5"	151,2	958489,86	4391088,78
15	275° 20' 20"	73,9	958495,14	4390937,7
16	6° 34' 19"	17,7	958502,02	4390864,08
17	39° 8' 2"	48,3	958519,64	4390866,11
18	4° 12' 17"	17,5	958557,1	4390896,59
1			958574,51	4390897,87

Земельный участок :ЗУ44

№ пун-кта	Дирекционный угол	Длина линии, м	X	Y
1	195° 39' 36"	13,5	958810,72	4391301,02

№ док.	
Вып.	
Взам. инв. №	
Подпись и дата	
Инв. № подл.	

Изм.	Кол.уч.	Лист	№ док.	Подпись	Дата	Лист
						30

06.2023/2-ПМТ.1

2	105° 33' 3"	51,3	958797,7	4391297,37
3	108° 19' 38"	45,4	958783,95	4391346,78
4	13° 34' 7"	12,2	958769,67	4391389,89
5	287° 39' 27"	96,3	958781,52	4391392,75
1			958810,72	4391301,02

Земельный участок :ЗУ45

№ пун-кта	Дирекционный угол	Длина линии, м	X	Y
1	105° 33' 3"	51,3	958797,7	4391297,37
2	194° 21' 22"	20,4	958783,95	4391346,78
3	285° 57' 49"	51,2	958764,18	4391341,72
4	14° 3' 50"	20,0	958778,26	4391292,5
1			958797,7	4391297,37

Земельный участок 86:19:0020105:22

№ пун-кта	Дирекционный угол	Длина линии, м	X	Y
1	108° 19' 38"	45,4	958783,95	4391346,78
2	193° 36' 8"	19,9	958769,67	4391389,89
3	287° 36' 47"	45,6	958750,37	4391385,22
4	14° 21' 22"	20,4	958764,18	4391341,72
1			958783,95	4391346,78

Земельный участок :ЗУ46

№ пун-кта	Дирекционный угол	Длина линии, м	X	Y
1	105° 57' 49"	51,2	958778,26	4391292,5
2	195° 25' 26"	20,8	958764,18	4391341,72
3	285° 49' 30"	50,3	958744,1	4391336,18
4	13° 6' 55"	21,0	958757,83	4391287,74
1			958778,26	4391292,5

Земельный участок 86:19:0020105:70

№ пун-кта	Дирекционный угол	Длина линии, м	X	Y
1	107° 36' 47"	45,6	958764,18	4391341,72
2	193° 44' 36"	20,9	958750,37	4391385,22
3	287° 37' 54"	46,3	958730,09	4391380,26
4	15° 25' 26"	20,8	958744,1	4391336,18
1			958764,18	4391341,72

Земельный участок :ЗУ47

№ пун-кта	Дирекционный угол	Длина линии, м	X	Y
1	105° 49' 30"	50,3	958757,83	4391287,74
2	194° 50' 23"	21,8	958744,1	4391336,18
3	286° 54' 13"	49,9	958723,04	4391330,6
4	13° 38' 35"	20,9	958737,56	4391282,82
1			958757,83	4391287,74

Земельный участок 86:19:020105:64

№ пун-кта	Дирекционный угол	Длина линии, м	X	Y
1	107° 37' 54"	46,3	958744,1	4391336,18
2	193° 30' 55"	21,6	958730,09	4391380,26
3	287° 22' 36"	46,7	958709,08	4391375,21
4	14° 50' 23"	21,8	958723,04	4391330,6
1			958744,1	4391336,18

Земельный участок 86:19:0020105:59

№ пун-кта	Дирекционный угол	Длина линии, м	X	Y
1	106° 54' 13"	49,9	958737,56	4391282,82
2	194° 6' 44"	20,1	958723,04	4391330,6
3	285° 51' 46"	49,5	958703,59	4391325,71
4	13° 6' 55"	21,0	958717,13	4391278,06
1			958737,56	4391282,82

Земельный участок :ЗУ48

№ пун-кта	Дирекционный угол	Длина линии, м	X	Y
1	107° 22' 36"	46,7	958723,04	4391330,6
2	193° 27' 16"	20,1	958709,08	4391375,21
3	287° 22' 40"	47,0	958689,56	4391370,54
4	14° 6' 44"	20,1	958703,59	4391325,71
1			958723,04	4391330,6

Земельный участок :ЗУ49

№ пун-кта	Дирекционный угол	Длина линии, м	X	Y
1	105° 51' 46"	49,5	958717,13	4391278,06
2	194° 17' 23"	19,7	958703,59	4391325,71
3	287° 14' 4"	49,5	958684,47	4391320,84
4	14° 4' 25"	18,5	958699,14	4391273,55
1			958717,13	4391278,06

Земельный участок :ЗУ50

№ пун-кта	Дирекционный угол	Длина линии, м	X	Y
1	107° 22' 40"	47,0	958703,59	4391325,71
2	193° 44' 40"	19,5	958689,56	4391370,54
3	287° 7' 14"	47,1	958670,59	4391365,9
4	14° 17' 23"	19,7	958684,47	4391320,84
1			958703,59	4391325,71

Земельный участок 86:19:0020105:95

№ пун-кта	Дирекционный угол	Длина линии, м	X	Y
1	107° 14' 4"	49,5	958699,14	4391273,55
2	195° 46' 38"	22,0	958684,47	4391320,84
3	285° 59' 27"	48,5	958663,27	4391314,85
4	13° 17' 50"	23,1	958676,63	4391268,23
1			958699,14	4391273,55

№ док.	
Вып.	
Взам. инв. №	
Подпись и дата	
Инв. № подл.	

Изм.	Кол.уч.	Лист	№ док.	Подпись	Дата

06.2023/2-ПМТ.1

Лист

31

Формат А4

Земельный участок :3У51

№ пункта	Дирекционный угол	Длина линии, м	X	Y
1	107° 7' 14"	47,1	958684,47	4391320,84
2	193° 26' 10"	21,8	958670,59	4391365,9
3	286° 46' 16"	48,0	958649,41	4391360,84
4	15° 46' 38"	22,0	958663,27	4391314,85
1			958684,47	4391320,84

Земельный участок :3У55

№ пункта	Дирекционный угол	Длина линии, м	X	Y
1	107° 12' 26"	48,0	958624,01	4391305,33
2	192° 57' 31"	20,4	958609,82	4391351,15
3	287° 5' 35"	47,9	958589,96	4391346,58
4	12° 53' 45"	20,5	958604,05	4391300,76
1			958624,01	4391305,33

Земельный участок 86:19:0020105:29

№ пункта	Дирекционный угол	Длина линии, м	X	Y
1	105° 59' 27"	48,5	958676,63	4391268,23
2	193° 39' 39"	18,9	958663,27	4391314,85
3	286° 0' 1"	48,7	958644,92	4391310,39
4	14° 14' 6"	18,9	958658,34	4391263,59
1			958676,63	4391268,23

Земельный участок :3У56

№ пункта	Дирекционный угол	Длина линии, м	X	Y
1	106° 30' 27"	49,0	958617,97	4391253,79
2	193° 32' 25"	19,9	958604,05	4391300,76
3	286° 55' 30"	49,1	958584,7	4391296,1
4	13° 45' 57"	19,5	958598,99	4391249,14
1			958617,97	4391253,79

Земельный участок :3У52

№ пункта	Дирекционный угол	Длина линии, м	X	Y
1	106° 46' 16"	48,0	958663,27	4391314,85
2	193° 57' 57"	19,8	958649,41	4391360,84
3	287° 49' 37"	48,0	958630,23	4391356,07
4	13° 39' 39"	18,9	958644,92	4391310,39
1			958663,27	4391314,85

Земельный участок 86:19:0020105:73

№ пункта	Дирекционный угол	Длина линии, м	X	Y
1	107° 5' 35"	47,9	958604,05	4391300,76
2	193° 7' 8"	19,7	958589,96	4391346,58
3	286° 49' 58"	48,1	958570,78	4391342,11
4	13° 32' 25"	19,9	958584,7	4391296,1
1			958604,05	4391300,76

Земельный участок 86:19:0020105:50

№ пункта	Дирекционный угол	Длина линии, м	X	Y
1	106° 0' 1"	48,7	958658,34	4391263,59
2	193° 36' 12"	21,5	958644,92	4391310,39
3	287° 56' 11"	48,7	958624,01	4391305,33
4	13° 23' 8"	19,9	958639,01	4391258,99
1			958658,34	4391263,59

Земельный участок :3У57

№ пункта	Дирекционный угол	Длина линии, м	X	Y
1	106° 55' 30"	49,1	958598,99	4391249,14
2	194° 19' 23"	20,3	958584,7	4391296,1
3	287° 0' 25"	48,9	958565	4391291,07
4	13° 39' 58"	20,3	958579,29	4391244,35
1			958598,99	4391249,14

Земельный участок :3У53

№ пункта	Дирекционный угол	Длина линии, м	X	Y
1	107° 49' 37"	48,0	958644,92	4391310,39
2	193° 33' 10"	21,0	958630,23	4391356,07
3	287° 12' 26"	48,0	958609,82	4391351,15
4	13° 36' 12"	21,5	958624,01	4391305,33
1			958644,92	4391310,39

Земельный участок 86:19:0020105:32

№ пункта	Дирекционный угол	Длина линии, м	X	Y
1	106° 49' 58"	48,1	958584,7	4391296,1
2	192° 48' 24"	20,1	958570,78	4391342,11
3	286° 32' 52"	48,6	958551,16	4391337,65
4	14° 19' 23"	20,3	958565	4391291,07
1			958584,7	4391296,1

Земельный участок :3У54

№ пункта	Дирекционный угол	Длина линии, м	X	Y
1	107° 56' 11"	48,7	958639,01	4391258,99
2	192° 53' 45"	20,5	958624,01	4391305,33
3	286° 30' 27"	49,0	958604,05	4391300,76
4	13° 52' 56"	21,7	958617,97	4391253,79
1			958639,01	4391258,99

Земельный участок :3У58

№ пункта	Дирекционный угол	Длина линии, м	X	Y
1	107° 0' 25"	48,9	958579,29	4391244,35
2	194° 9' 28"	20,6	958565	4391291,07
3	287° 19' 3"	48,8	958545,06	4391286,04
4	13° 59' 42"	20,3	958559,59	4391239,44
1			958579,29	4391244,35

№ док.	
Вып.	
Взам. инв. №	
Подпись и дата	
Инв. № подл.	

Изм.	Кол.уч.	Лист	№ док.	Подпись	Дата
------	---------	------	--------	---------	------



06.2023/2-ПМТ.1

3	288° 21' 18"	49,9	958676,17	4391480,52
4	15° 26' 31"	20,2	958691,88	4391433,17
1			958711,32	4391438,54

Земельный участок 86:19:0020105:35

№ пун-кта	Дирекционный угол	Длина линии, м	X	Y
1	107° 13' 49"	45,9	958705,47	4391389,35
2	195° 16' 36"	21,0	958691,88	4391433,17
3	287° 27' 11"	45,2	958671,67	4391427,65
4	13° 25' 18"	20,8	958685,23	4391384,52
1			958705,47	4391389,35

Земельный участок 86:19:0020105:69

№ пун-кта	Дирекционный угол	Длина линии, м	X	Y
1	108° 21' 18"	49,9	958691,88	4391433,17
2	194° 54' 28"	20,4	958676,17	4391480,52
3	287° 43' 28"	50,0	958656,45	4391475,27
4	15° 16' 36"	21,0	958671,67	4391427,65
1			958691,88	4391433,17

Земельный участок :ЗУ66

№ пун-кта	Дирекционный угол	Длина линии, м	X	Y
1	107° 27' 11"	45,2	958685,23	4391384,52
2	193° 12' 6"	20,3	958671,67	4391427,65
3	288° 13' 28"	45,6	958651,89	4391423,01
4	14° 16' 9"	19,7	958666,16	4391379,67
1			958685,23	4391384,52

Земельный участок :ЗУ67

№ пун-кта	Дирекционный угол	Длина линии, м	X	Y
1	107° 43' 28"	50,0	958671,67	4391427,65
2	195° 9' 16"	20,0	958656,45	4391475,27
3	287° 24' 46"	49,3	958637,14	4391470,04
4	13° 12' 6"	20,3	958651,89	4391423,01
1			958671,67	4391427,65

Земельный участок 86:19:0020105:28

№ пун-кта	Дирекционный угол	Длина линии, м	X	Y
1	108° 13' 28"	45,6	958666,16	4391379,67
2	192° 42' 42"	20,0	958651,89	4391423,01
3	286° 39' 52"	45,8	958632,34	4391418,6
4	13° 19' 3"	21,3	958645,46	4391374,77
1			958666,16	4391379,67

Земельный участок :ЗУ68

№ пун-кта	Дирекционный угол	Длина линии, м	X	Y
1	107° 24' 46"	49,3	958651,89	4391423,01
2	194° 45' 8"	20,2	958637,14	4391470,04

3	287° 38' 12"	48,6	958617,62	4391464,9
4	12° 42' 42"	20,0	958632,34	4391418,6
1			958651,89	4391423,01

Земельный участок 86:19:0020105:88

№ пун-кта	Дирекционный угол	Длина линии, м	X	Y
1	106° 39' 52"	45,8	958645,46	4391374,77
2	192° 13' 35"	21,0	958632,34	4391418,6
3	287° 38' 20"	46,4	958611,85	4391414,16
4	13° 58' 2"	20,1	958625,92	4391369,91
1			958645,46	4391374,77

Земельный участок :ЗУ69

№ пун-кта	Дирекционный угол	Длина линии, м	X	Y
1	107° 38' 12"	48,6	958632,34	4391418,6
2	195° 6' 27"	20,1	958617,62	4391464,9
3	286° 41' 15"	47,5	958598,21	4391459,66
4	12° 13' 35"	21,0	958611,85	4391414,16
1			958632,34	4391418,6

Земельный участок 86:19:0020105:41

№ пун-кта	Дирекционный угол	Длина линии, м	X	Y
1	107° 38' 20"	46,4	958625,92	4391369,91
2	195° 25' 4"	21,9	958611,85	4391414,16
3	288° 47' 28"	45,8	958590,71	4391408,33
4	13° 27' 42"	21,0	958605,45	4391365,01
1			958625,92	4391369,91

Земельный участок 86:19:020105:38

№ пун-кта	Дирекционный угол	Длина линии, м	X	Y
1	106° 41' 15"	47,5	958611,85	4391414,16
2	194° 35' 0"	21,8	958598,21	4391459,66
3	286° 34' 26"	47,8	958577,07	4391454,16
4	15° 25' 4"	21,9	958590,71	4391408,33
1			958611,85	4391414,16

Земельный участок :ЗУ70

№ пун-кта	Дирекционный угол	Длина линии, м	X	Y
1	108° 47' 28"	45,8	958605,45	4391365,01
2	194° 23' 11"	19,4	958590,71	4391408,33
3	288° 13' 28"	45,6	958571,88	4391403,5
4	14° 6' 21"	19,9	958586,15	4391360,16
1			958605,45	4391365,01

Земельный участок :ЗУ71

№ пун-кта	Дирекционный угол	Длина линии, м	X	Y
1	106° 34' 26"	47,8	958590,71	4391408,33
2	195° 10' 43"	20,4	958577,07	4391454,16

№ док.	
Вып.	
Взам. инв. №	
Подпись и дата	
Инв. № подл.	

Изм.	Кол.уч.	Лист	№ док.	Подпись	Дата	Лист
						34

06.2023/2-ПМТ.1

Формат А4

3	287° 46' 47"	47,6	958557,35	4391448,81
4	14° 23' 11"	19,4	958571,88	4391403,5
1			958590,71	4391408,33

Земельный участок 86:19:0020105:9

№ пун-кта	Дирекционный угол	Длина линии, м	X	Y
1	108° 13' 28"	45,6	958586,15	4391360,16
2	193° 58' 2"	20,1	958571,88	4391403,5
3	287° 22' 35"	45,4	958552,34	4391398,64
4	13° 22' 56"	20,8	958565,89	4391355,34
1			958586,15	4391360,16

Земельный участок 86:19:0020105:97

№ пун-кта	Дирекционный угол	Длина линии, м	X	Y
1	107° 46' 47"	47,6	958571,88	4391403,5
2	194° 57' 1"	19,5	958557,35	4391448,81
3	286° 59' 2"	47,2	958538,55	4391443,79
4	13° 58' 2"	20,1	958552,34	4391398,64
1			958571,88	4391403,5

Земельный участок :ЗУ72

№ пун-кта	Дирекционный угол	Длина линии, м	X	Y
1	107° 22' 35"	45,4	958565,89	4391355,34
2	192° 51' 53"	21,8	958552,34	4391398,64
3	287° 23' 37"	45,6	958531,06	4391393,78
4	13° 26' 59"	21,8	958544,69	4391350,27
1			958565,89	4391355,34

Земельный участок 86:19:0020105:82

№ пун-кта	Дирекционный угол	Длина линии, м	X	Y
1	106° 59' 2"	47,2	958552,34	4391398,64
2	194° 41' 17"	22,6	958538,55	4391443,79
3	287° 58' 46"	46,6	958516,69	4391438,06
4	12° 51' 53"	21,8	958531,06	4391393,78
1			958552,34	4391398,64

Земельный участок 86:19:0020105:51

№ пун-кта	Дирекционный угол	Длина линии, м	X	Y
1	107° 23' 37"	45,6	958544,69	4391350,27
2	195° 23' 20"	19,5	958531,06	4391393,78
3	287° 41' 58"	45,1	958512,24	4391388,6
4	13° 52' 40"	19,3	958525,95	4391345,64
1			958544,69	4391350,27

Земельный участок 86:19:020105:18

№ пун-кта	Дирекционный угол	Длина линии, м	X	Y
1	107° 58' 46"	46,6	958531,06	4391393,78
2	194° 50' 20"	19,6	958516,69	4391438,06

3	288° 1' 12"	46,7	958497,78	4391433,05
4	15° 23' 20"	19,5	958512,24	4391388,6
1			958531,06	4391393,78

Земельный участок :ЗУ73

№ пун-кта	Дирекционный угол	Длина линии, м	X	Y
1	107° 41' 58"	45,1	958525,95	4391345,64
2	194° 38' 12"	9,0	958512,24	4391388,6
3	194° 24' 52"	10,3	958503,51	4391386,32
4	283° 32' 20"	44,7	958493,55	4391383,76
5	13° 44' 4"	22,6	958504,02	4391340,28
1			958525,95	4391345,64

Земельный участок :ЗУ74

№ пун-кта	Дирекционный угол	Длина линии, м	X	Y
1	108° 1' 12"	46,7	958512,24	4391388,6
2	194° 26' 42"	7,8	958497,78	4391433,05
3	274° 2' 8"	47,5	958490,21	4391431,1
4	14° 24' 52"	10,3	958493,55	4391383,76
5	14° 38' 12"	9,0	958503,51	4391386,32
1			958512,24	4391388,6

№ док.	
Вып.	
Взам. инв. №	
Подпись и дата	
Инв. № подл.	



06.2023/2-ПМТ.1

Лист

35

Формат А4

Изм. Кол.уч. Лист № док. Подпись Дата

Индивидуальный предприниматель
Кудобаев Ерлан Серикович

ИНН 721101001332
Р/с 40802810238390000667
Филиал "Екатеринбургский"
АО "Альфа-банк"
БИК 046577964
К/с 30101810100000000964

Юридический адрес: 625046 г. Тюмень
ул. Монтажников, д. 61, кв.45
Фактический адрес: 625046 г. Тюмень,
ул. Монтажников, д. 61, кв.45
тел. 8-982-925-88-84; 8-904-463-11-66
E-mail: ErlanQ@yandex.ru

**ДОКУМЕНТАЦИЯ ПО ПЛАНИРОВКЕ ТЕРРИТОРИИ (ПРОЕКТ
ПЛАНИРОВКИ ТЕРРИТОРИИ, ПРОЕКТ МЕЖЕВАНИЯ ТЕРРИТОРИИ)
ХАНТЫ-МАНСИЙСКИЙ АВТОНОМНЫЙ ОКРУГ – ЮГРА, ГОРОД
МЕГИОН, СОТ «СИМБИРКА»**

ПРОЕКТ МЕЖЕВАНИЯ ТЕРРИТОРИИ

ОСНОВНАЯ ЧАСТЬ

ГРАФИЧЕСКАЯ ЧАСТЬ

06.2023/2-ПМТ.1

ТОМ 6

Тюмень, 2023 г.



СОСТАВ ДОКУМЕНТАЦИИ ПО ПЛАНИРОВКЕ ТЕРРИТОРИИ

Номер тома	Обозначение	Наименование	Примечание
1	Том 1 (утверждаемая текстовая часть ППТ)	Основная часть проекта планировки. Положение о размещении объектов капитального строительства.	
2	Том 2 (утверждаемая графическая часть ПП)	Основная часть проекта планировки территории. Графическая часть	
3	Том 3 (текстовые материалы по обоснованию ПП)	Материалы по обоснованию проекта планировки территории. Текстовая часть	
4	Том 4 (графические материалы по обоснованию ПП)	Материалы по обоснованию проекта планировки территории. Графическая часть	
5	Том 5 (утверждаемая текстовая часть ПМТ)	Основная часть проекта межевания территории. Пояснительная записка	
6	Том 6 (утверждаемая графическая часть ПМТ)	Основная часть проекта межевания территории. Графическая часть	
7	Том 7 (текстовые материалы по обоснованию ПМТ)	Материалы по обоснованию проекта межевания. Пояснительная записка	
8	Том 8 (графические материалы по обоснованию ПМТ)	Материалы по обоснованию проекта межевания. Графическая часть	

№ док.	
Вып.	
Взам. инв. №	
Подпись и дата	
Инв. № подл.	

Изм.	Кол.уч.	Лист	№ док.	Подпись	Дата

06.2023/2-ПМТ.1






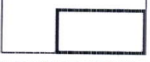















Лист

3

УСЛОВНЫЕ ОБОЗНАЧЕНИЯ



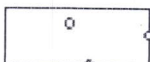
ГРАНИЦЫ И ТЕРРИТОРИИ

	Граница городского округа г. Мегион
	Граница населенного пункта г. Мегион
	Граница территории проектирования
	Граница планировочного элемента (микрорайона)
	Граница планировочного элемента (квартала)
	Красные линии проектируемые
	Номер элемента планировочной структуры (микрорайона)
	Номер элемента планировочной структуры (квартала)
	Граница кадастрового квартала
	Номер кадастрового квартала
	Условный номер образуемого земельного участка
	Линии отступа от красных линий в целях определения места допустимого размещения зданий, строений, сооружений
	Границы образуемых земельных участков
	Границы уточняемых земельных участков
	Границы образуемых земельных участков, которые после образования будут относиться к территориям общего пользования
	Границы существующих (сохраняемых) земельных участков
	Границы земельных участков по сведениям ЕГРН
	Обозначение и номер поворотной точки границ земельного участка
	Нумерация объектов по экспликации

ТРАНСПОРТНАЯ ИНФРАСТРУКТУРА

	Проезды
	Дорога обычного типа местного значения

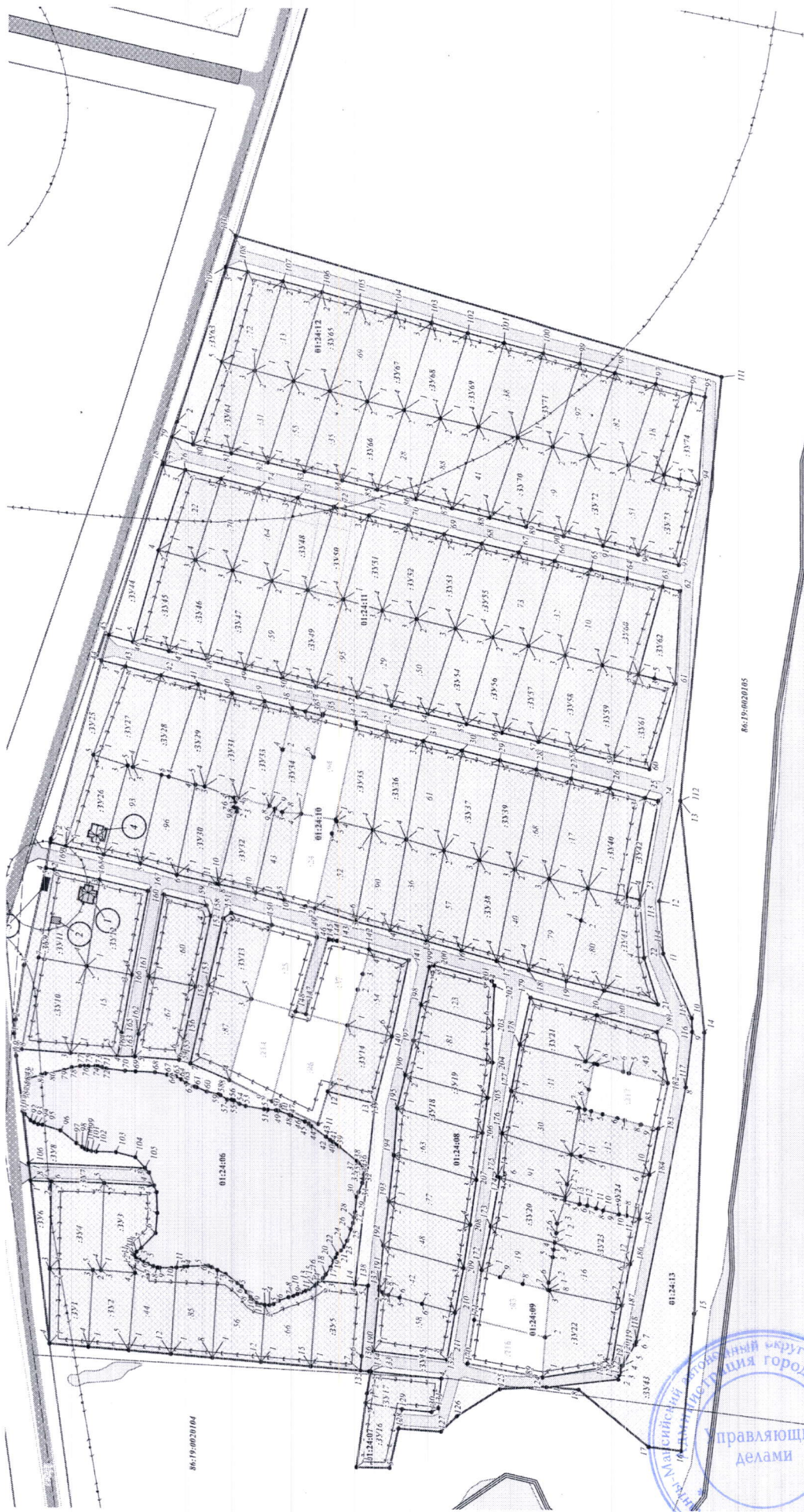
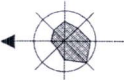
ЗОНЫ С ОСОБЫМИ УСЛОВИЯМИ ИСПОЛЬЗОВАНИЯ ТЕРРИТОРИЙ

	Санитарно-защитная зона предприятий, сооружений и иных объектов
	Водохранная зона
	Береговые полосы



ЧЕРТЕЖ МЕЖЕВАНИЯ ТЕРРИТОРИИ

М 1:1500



№п/п	Наименование	Количество
1	Сторожка с правлением СОТ "Слабырка"	1
2	Сооружение для средств пожаротушения	1
3	Площадка для сбора ТКО	1
4	Магазин	1

Технико-экономические показатели	Показатели
Площадь проектной территории, кв. м	194 001
Площадь земельных участков для ведения садоводства/огородничества, кв. м	130 780
Количество земельных участков для ведения садоводства/огородничества, шт	121
Площадь земельных участков (территорий) общего пользования, кв. м	46 553
Площадь земельного участка для размещения сторожки с правлением, хранения средств пожаротушения СОТ "Слабырка", кв. м	1 210
Площадь земельного участка для размещения торгового объекта (магазина), кв. м	1 006
Площадь земельного участка общего назначения, кв. м	1 625
Количество планировочных кварталов, шт	7
Площадь застроенной территории, кв. м	12 756
Протяженность улиц, проездов, кв. м	3



Примечание:
 1. Недействительная схема земель, принадлежащих СОТ "Слабырка" разработана в соответствии с п. 5 статьи 17 закона СП 53.133.00.2019 "Планировка и застройка территории садоводческих (общих) объектов жилищно-строительного назначения (общих объектов жилищно-строительного назначения) с учетом требований к застройке территории проекта межевания территории".

Документация по планировке территории (проект планировки территории, проект межевания территории)	ИИИ Кузнецов Е.С.
Заказчик (инициатор) проекта: ООО "Слабырка"	ИИИ Кузнецов Е.С.
ПРОЕКТ МЕЖЕВАНИЯ ТЕРРИТОРИИ	
МАТЕРИАЛЫ ОСНОВНОЙ ЧАСТИ ПРОЕКТА МЕЖЕВАНИЯ ТЕРРИТОРИИ	
Масштаб: 1:1500	Руководитель проекта: Кузнецов Е.С.
Шифр проекта: 06.2023/2-ПМТ.1	Разработчик: Кузнецов Е.С.
Дата: 06.2023	