



АДМИНИСТРАЦИЯ ГОРОДА МЕГИОНА  
Ханты-Мансийского автономного округа-Югры

## ПОСТАНОВЛЕНИЕ

« 05 » 05 2022 г.

№ 1372

Об утверждении проекта внесения изменений в проект межевания территории кадастрового квартала 86:19:0010105 и 18 микрорайона города Мегиона

В соответствии со статьями 43, 45, 46 Градостроительного кодекса Российской Федерации, постановлениями администрации города Мегиона от 24.01.2022 №121 «О подготовке проекта внесения изменений в проект межевания территории кадастрового квартала 86:19:0010105 и 18 микрорайона города Мегиона», от 13.05.2020 №900 «Об утверждении Порядка подготовки документации по планировке территории, разрабатываемой на основании решений администрации города, порядок принятия решения об утверждении документации по планировке территории, порядок внесения изменений в такую документацию, порядок отмены такой документации или её отдельных частей, порядок признания отдельных частей такой документации не подлежащими применению на территории города Мегиона» (с изменениями), на основании заключения департамента территориального развития администрации города Мегиона по проекту внесения изменений в проект межевания территории кадастрового квартала 86:19:0010105 и 18 микрорайона города Мегиона от 03.03.2022 №07-Исх-564, протокола общественных обсуждений от 18.04.2022, заключения о результатах общественных обсуждений от 18.04.2022:

1. Утвердить проект внесения изменений в проект межевания территории кадастрового квартала 86:19:0010105 и 18 микрорайона города Мегиона, утверждённый постановлением администрации города от 29.11.2021 №2635 «Об утверждении проекта планировки и проекта межевания территории кадастрового квартала 86:19:0010105 и 18 микрорайона города Мегиона», согласно приложению.

2. Управлению общественных связей администрации города Мегиона (О.Л.Луткова) в течение 7 (семи) дней со дня издания постановления опубликовать постановление в газете «Мегионские новости» и разместить на официальном сайте администрации города в сети Интернет.

3. Контроль за выполнением постановления возложить на заместителя главы города.

Глава города



О.А.Дейнека

Приложение к постановлению  
администрации города Мегиона  
от «\_\_\_» \_\_\_\_\_ № \_\_\_\_\_

**ПРОЕКТ ВНЕСЕНИЯ ИЗМЕНЕНИЙ В ПРОЕКТ МЕЖЕВАНИЯ  
ТЕРРИТОРИИ КАДАСТРОВОГО КВАРТАЛА 86:19:0010105  
И 18 МИКРОРАЙОНА ГОРОДА МЕГИОНА**

**Мегион 2022 г.**

## Оглавление

---

### Проект межевания

ОБЩЕЕ ПОЛОЖЕНИЕ.....	3
ОПИСАНИЕ ГРАНИЦ ОБРАЗУЕМЫХ И ИЗМЕНЯЕМЫХ ЗЕМЕЛЬНЫХ УЧАСТКОВ.....	4
1. Ведомость координат поворотных точек границ земельных участков.....	5
Графические материалы.....	6

## **1. ОБЩИЕ ПОЛОЖЕНИЯ**

Внесения изменений в проект планировки и проект межевания разработан на территорию кадастрового квартала 86:19:0010105 и 18 микрорайона города Мегиона. Проект разработан на основании постановления от 24.01.2022 №121 «О подготовке проекта внесения изменений в проект межевания территорий кадастрового квартала 86:19:0010105 и 18 микрорайона города Мегиона» для формирования земельного участка с видом разрешенного использования «Служебные гаражи», изменения видов разрешенного использования участков №231 на «Земельные участки (территории) общего пользования», №232 на «Складские площадки».

## Проект межевания

### ОПИСАНИЕ ГРАНИЦ ОБРАЗУЕМЫХ И ИЗМЕНЯЕМЫХ ЗЕМЕЛЬНЫХ УЧАСТКОВ

#### Экспликация образуемых и изменяемых земельных участков.

Условный/ порядковый номер зем. участка	Адрес / описание местоположения	Способ образования земельного участка	Площадь земельного участка, кв. м	Вид разрешённого использования земельного участка
2	3	4	6	7
:ЗУ231	Российская Федерация, Ханты-Мансийский автономный округ - Югра, городской округ Мегион, город Мегион, Южная промзона	Раздел земельного участка с К№86:19:0010105:330	3793	Земельные участки (территории) общего пользования
:ЗУ232	Российская Федерация, Ханты-Мансийский автономный округ - Югра, городской округ Мегион, город Мегион, Южная промзона		6730	Складские площадки
:ЗУ232/1	Российская Федерация, Ханты-Мансийский автономный округ - Югра, городской округ Мегион, город Мегион, Южная промзона	Перераспределение земельного участка с К№86:19:0010105:335 и земель, находящихся в государственной или муниципальной собственности	2431	Служебные гаражи

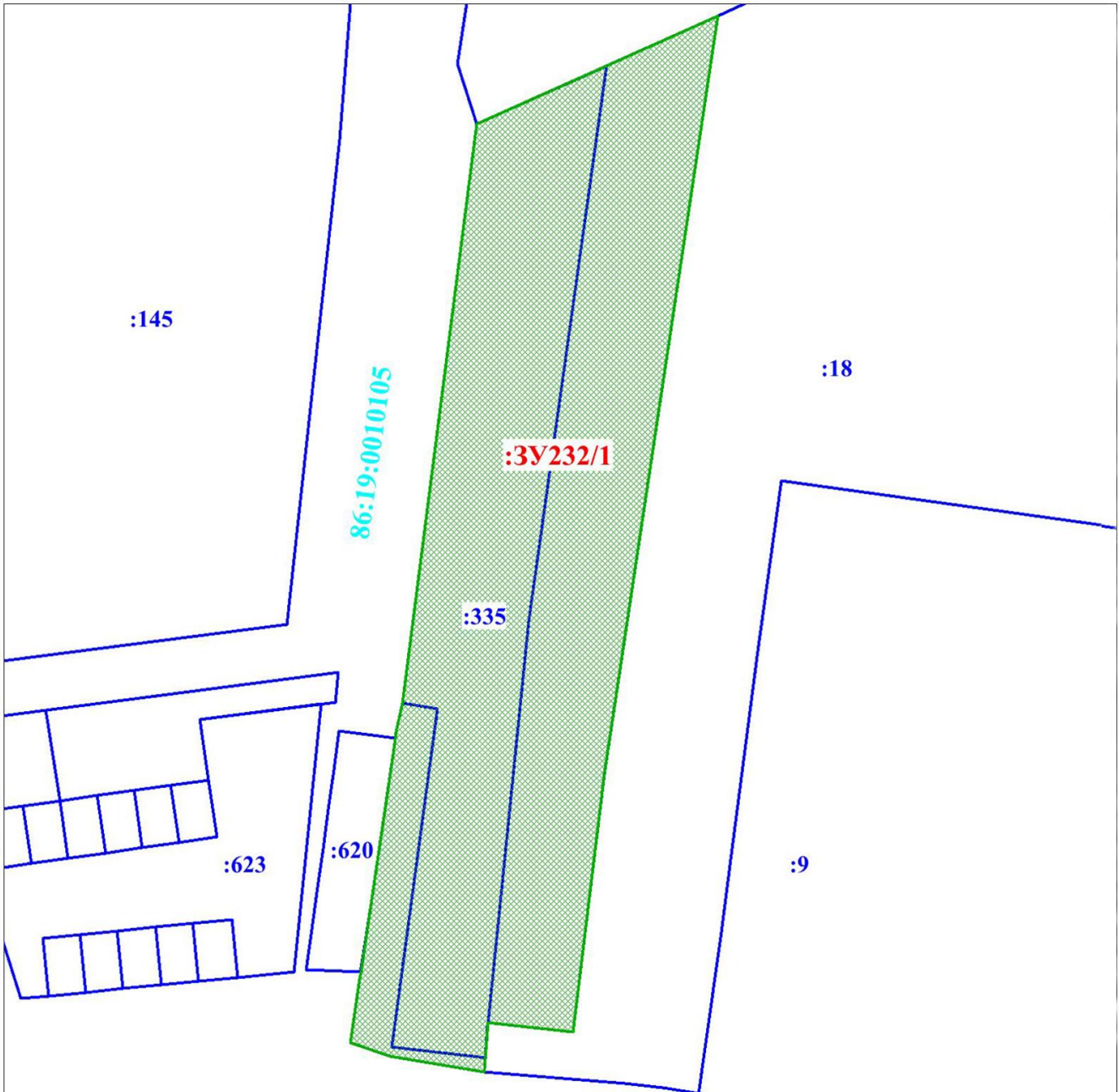
Ведомость координат поворотных точек границ, образуемых и изменяемых  
земельных участков

Координаты земельного участка :ЗУ232/1

Номер точки	X	Y
1	958561,36	4394157,02
2	958562,77	4394152,77
3	958569,67	4394153,77
4	958570,31	4394153,86
5	958593,59	4394157,32
6	958595,25	4394157,52
7	958599,02	4394158,31
8	958660,72	4394166,26
9	958672,24	4394191,98
10	958591,48	4394179,91
11	958563,90	4394176,50
12	958564,94	4394167,44
13	958560,16	4394167,11
14	958559,67	4394167,10
1	958561,36	4394157,02

## **ГРАФИЧЕСКАЯ ЧАСТЬ**


**ПРОЕКТ ВНЕСЕНИЯ ИЗМЕНЕНИЙ В ПРОЕКТ МЕЖЕВАНИЯ ТЕРРИТОРИИ  
КАДАСТРОВОГО КВАРТАЛА 86:19:0010105 И 18 МИКРОРАЙОНА ГОРОДА МЕГИОНА  
ЧЕРТЁЖ МЕЖЕВАНИЯ ТЕРРИТОРИИ  
М 1:1500**



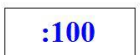
**УСЛОВНЫЕ ОБОЗНАЧЕНИЯ**



Граница и номер образуемого земельного участка согласно экспликации



Границы земельного участка сведения о котором содержатся в ГКН



Кадастровый номер земельного участка сведения о котором содержатся в ГКН



Граница кадастрового квартала



Номер кадастрового квартала