



АДМИНИСТРАЦИЯ ГОРОДА МЕГИОНА
Ханты-Мансийского автономного округа-Югры

ПОСТАНОВЛЕНИЕ

«14» 05 2026г.

№ 588

О подготовке проекта внесения изменений в проект планировки и проект межевания территории, ограниченной улицами Сутормина-Кузьмина-Абазарова-Пионерская и берегом пр.Мега города Мегиона


В соответствии со статьями 45, 46 Градостроительного кодекса Российской Федерации, статьёй 16 Федерального закона от 06.10.2003 №131-ФЗ «Об общих принципах организации местного самоуправления в Российской Федерации», постановлением Правительства Российской Федерации от 02.02.2024 №112 «Об утверждении Правил подготовки документации по планировке территории, подготовка которой осуществляется на основании решений уполномоченных федеральных органов исполнительной власти, исполнительных органов субъектов Российской Федерации и органов местного самоуправления, принятия решения об утверждении документации по планировке территории, внесения изменений в такую документацию, отмены такой документации или ее отдельных частей, признания отдельных частей такой документации не подлежащими применению, а также подготовки и утверждения проекта планировки территории в отношении территорий исторических поселений федерального и регионального значения», статьёй 43 устава города Мегиона, на основании заявления от 19.03.2026 №07/1009, изменения местоположения границ образуемых земельных участков, изменения перечня образуемых земельных участков, в том числе возможных способов их образования и сведений о площади таких земельных участков:

1.Подготовить в течение шести месяцев проект внесения изменений в проект планировки и проект межевания территории, ограниченной улицами Сутормина-Кузьмина-Абазарова-Пионерская и берегом пр.Мега города Мегиона, утверждённый постановлением администрации города от 09.09.2015 №2230 «Об утверждении проекта планировки и проекта межевания территории, ограниченной улицами Сутормина-Кузьмина-Абазарова-Пионерская и берегом пр.Мега города Мегиона» с целью изменения местоположения границ, образуемых и изменяемых земельных участков, изменения перечня образуемых земельных участков, в том числе возможных способов их образования, и сведений о площади таких земельных участков.

2.Утвердить задание на разработку документации по планировке территории, согласно приложению к настоящему постановлению.

3.Управлению общественных связей администрации города (О.Л.Луткова) в течение 3 (трёх) дней со дня издания постановления опубликовать в газете «Мегионские новости» и разместить на официальном сайте администрации города в сети Интернет.

4.Со дня опубликования настоящего постановления физические и юридические лица вправе представить в департамент землеустройства и градостроительства администрации города по адресу: Ханты-Мансийский автономный округ – Югра, город Мегион, улица Советская, дом 19, кабинет 207 с 9-00 до 17-00 (перерыв с 13-00 до 14-00) свои предложения




о порядке, сроках подготовки и содержании проекта внесения изменений в проект планировки и проект межевания территории 5 микрорайона города Мегиона.

5. Контроль за выполнением постановления возложить на заместителя главы города Е.В.Кирпикова.

Глава города


А.В.Петриченко



Приложение

к постановлению администрации города
от « 14 » 05. 2016 № 588

Задание	
на разработку документации по планировке территории, осуществляемую на основании решения уполномоченного органа местного самоуправления	
Территория, ограниченная улицами Сутормина-Кузьмина-Абазарова-Пионерская и берегом пр. Мега города Мегиона	
(наименование территории, наименование объекта (объектов) капитального строительства, для размещения которого (которых) подготавливается документация по планировке территории)	
Наименование позиции	Содержание
1. Вид разрабатываемой документации по планировке территории	Проект внесения изменений в проект планировки и проект межевания территории
2. Инициатор подготовки документации по планировке территории	Физическое лицо
3. Источник финансирования работ по подготовке документации по планировке территории	Физическое лицо
4. Вид и наименование планируемого к размещению объекта капитального строительства, его основные характеристики (назначение, местоположение, площадь объекта капитального строительства и др.)	Размещение объектов капитального строительства не планируется
5. Поселения, муниципальные округа, городские округа, муниципальные районы, субъекты Российской Федерации, в отношении территорий которых осуществляется подготовка документации по планировке территории	Город Мегион
6. Состав документации по планировке территории	Проект внесения изменений в проект планировки и проект межевания территории, ограниченной улицами Сутормина-Кузьмина-Абазарова-



		Пионерская и берегом пр. Мега города Мегиона
7.	Информация о земельных участках (при наличии), включенных в границы территории, в отношении которой планируется подготовка документации по планировке территории, а также об ориентировочной площади такой территории	Перечень земельных участков: 86:19:0010415:63 и 86:19:0010415:61, включены в границы территории в отношении которых планируется подготовка документации по планировке территории (ориентировочная площадь 907 кв.м.)
8.	Цель подготовки документации по планировке территории	Изменение местоположения границ, образуемых и изменяемых земельных участков, изменение перечня образуемых земельных участков, в том числе возможных способов их образования, и сведений о площади таких земельных участков

