



АДМИНИСТРАЦИЯ ГОРОДА МЕГИОНА  
Ханты-Мансийского автономного округа-Югры

**ПОСТАНОВЛЕНИЕ**

«28» 04 2026г.

№ 511

О внесении изменений в постановление администрации города от 15.01.2021 №44 «Об утверждении Схем границ прилегающих территорий микрорайонов города Мегиона» (с изменениями)

В соответствии с Градостроительным кодексом Российской Федерации, статьей 52 Федерального закона от 20.03.2025 №33-ФЗ «Об общих принципах организации местного самоуправления в единой системе публичной власти», Законом Ханты-Мансийского автономного округа – Югры от 22.12.2018 №116-оз «Об отдельных вопросах, регулируемых правилами благоустройства территорий муниципальных образований Ханты-Мансийского автономного округа – Югры, и о порядке определения границ прилегающих территорий», статьей 43 устава города Мегиона, Правилами благоустройства территории города Мегиона, утвержденными решением Думы города Мегиона от 27.11.2020 №31 (с изменениями):

1. Внести изменения в постановление администрации города от 15.01.2021 №44 Об утверждении Схем границ прилегающих территорий микрорайонов города Мегиона» (с изменениями):

1.2. Пункт 1 изложить в следующей редакции:

«1. Утвердить Схемы границ прилегающих территорий 1, 2, 3, 4, 5, 6, 7, 8, 9, 11, 12, 13, 14, 15, 16, 18, 19, 20 микрорайонов города Мегиона, микрорайона СУ-920 города Мегиона, промышленных зон города Мегиона, кадастрового квартала 86:19:0010302 города Мегиона согласно приложениям 1-20.».

1.3. Приложение 15 «Схемы границ прилегающих территорий объектов, расположенных в границах 16 и 18 микрорайонов города Мегиона» изложить в редакции, согласно приложению 1 к настоящему постановлению;

1.4. Приложение 16 «Схемы границ прилегающих территорий объектов, расположенных в границах 19 микрорайона города Мегиона» изложить в редакции, согласно приложению 2 к настоящему постановлению;

1.5. Приложение 17 «Схемы границ прилегающих территорий объектов, расположенных в границах 20 микрорайона города Мегиона» изложить в редакции, согласно приложению 3 к настоящему постановлению;

1.6. Приложение 18 «Схемы границ прилегающих территорий объектов, расположенных в границах микрорайона СУ-920 города Мегиона» изложить в редакции, согласно приложению 4 к настоящему постановлению.

2. Настоящее постановление вступает в силу после его официального опубликования.

3. Контроль за выполнением постановления возложить на заместителя главы города, курирующего сферу жилищно-коммунального хозяйства и градостроительства.

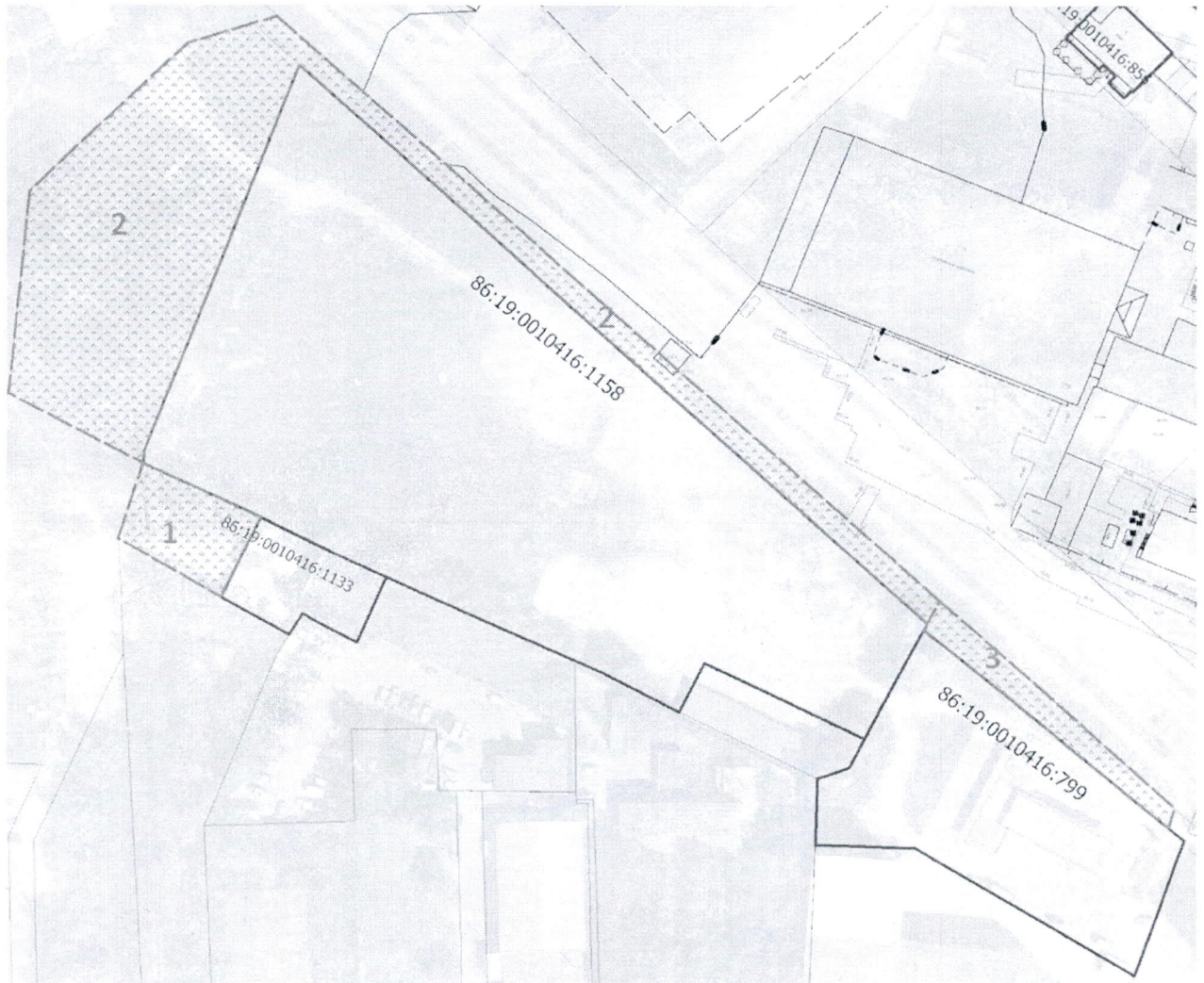
Глава города

А.В.Петриченко

Приложение 1  
к постановлению администрации города  
от «28» 04 2026 № 511

«Приложение 15  
к постановлению администрации города  
от 15.01.2021 №44

Схемы границ прилегающих территорий объектов, расположенных в границах 16 и 18 микрорайонов города Мегиона



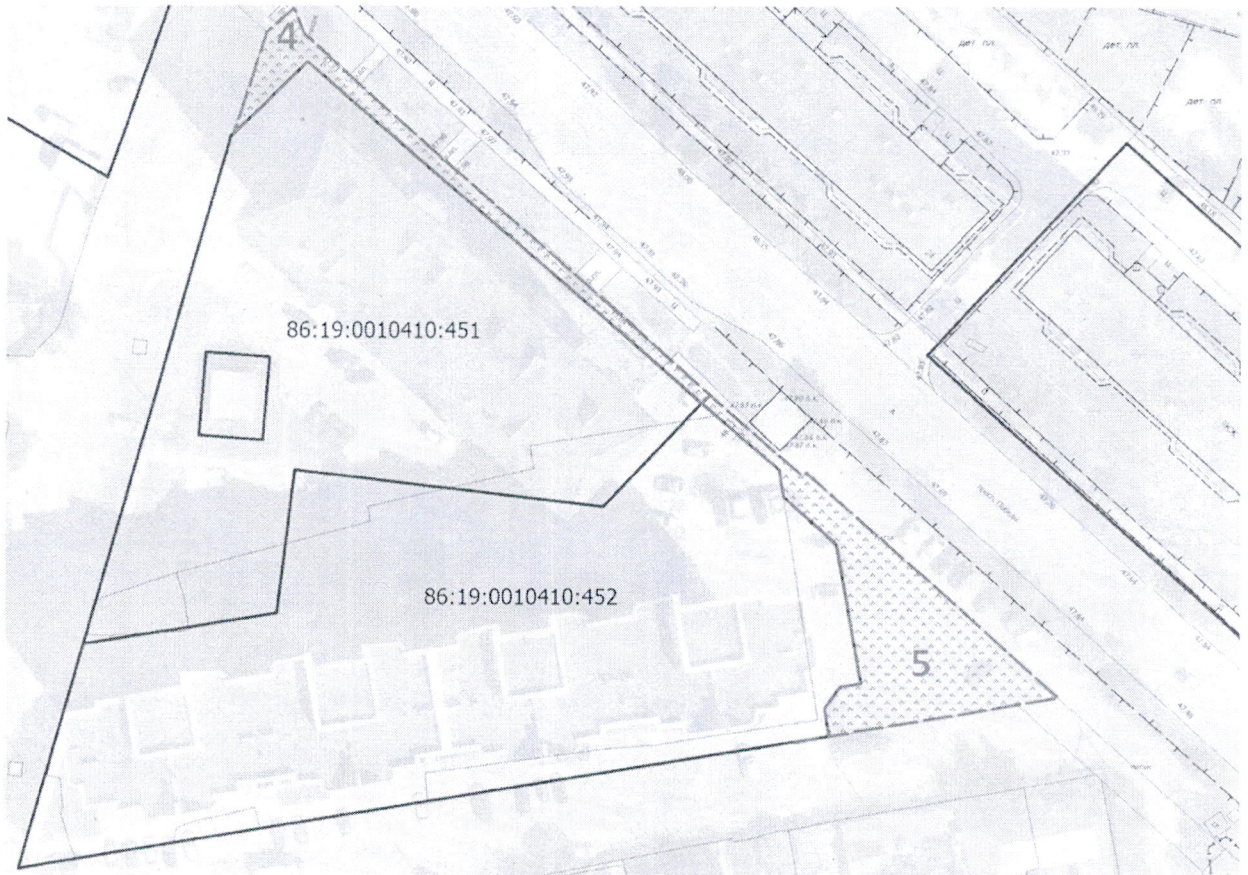
М 1 : 1500

Площадь прилегающих территорий:

- 1 – 590,2 кв.м. для земельного участка 86:19:0010416:1133  
Ханты-Мансийский автономный округ – Югра, г. Мегион,  
ул. Новая, з/у 15, стр. 16А;  
2 – 5211,4 кв.м. для земельного участка  
86:19:0010416:1158 Ханты-Мансийский автономный округ  
– Югра, г Мегион, пр.Победы;  
3 – 470 кв.м. для земельного участка 86:19:0010416:799  
Ханты-Мансийский автономный округ – Югра, город  
Мегион, ул. Новая, з. у. 9.

Условные обозначения:

- Границы прилегающих территорий  
———— Границы земельных участков  
▨ Прилегающая территория  
1 Условный номер прилегающей территории



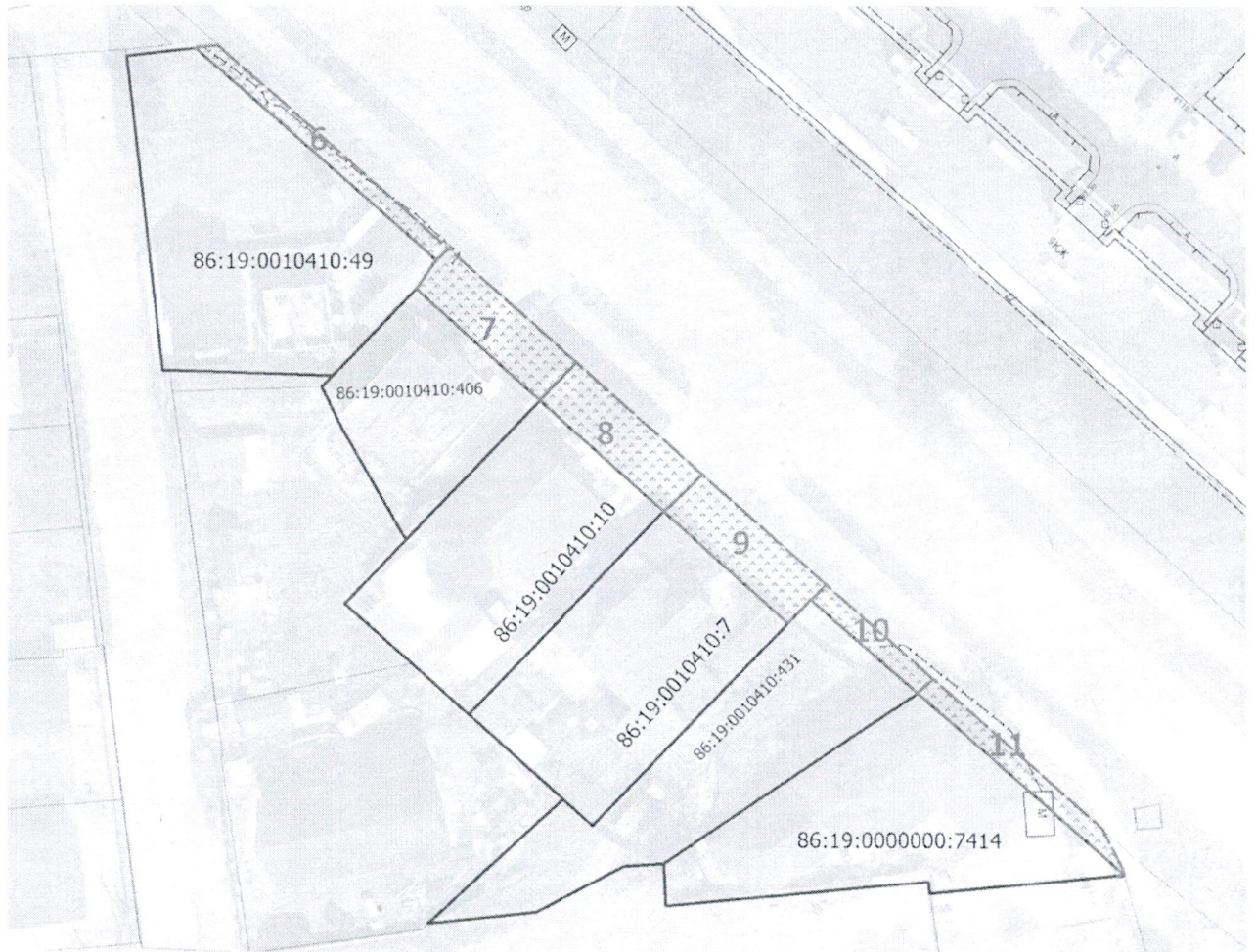
М 1 : 1000

Площадь прилегающих территорий:

- 4 – 247,3 кв.м. для земельного участка 86:19:0010410:451  
Ханты-Мансийский автономный округ – Югра,  
г Мегион, пр-кт Победы, д. 29;
- 5 – 615,8 кв.м. для земельного участка 86:19:0010410:452  
Ханты-Мансийский автономный округ – Югра,  
г. Мегион, пр-кт. Победы, д. 31.

Условные обозначения:

- Границы прилегающих территорий  
 ————— Границы земельных участков  
 [Hatched Box] Прилегающая территория  
 1 Условный номер прилегающей территории



М 1 : 800

Площадь прилегающих территорий:

- 6 – 77,1 кв.м. для земельного участка 86:19:0010410:49  
Ханты-Мансийский автономный округ – Югра,  
г. Мегион, ул. Северная, д. 6;
- 7 – 129,2 кв.м. для земельного участка 86:19:0010410:406  
Ханты-Мансийский автономный округ – Югра,  
город Мегион, ул. Строителей;
- 8 – 129,6 кв.м. для земельного участка 86:19:0010410:10  
Ханты-Мансийский автономный округ – Югра,  
г. Мегион, пр-кт. Победы, д. 43;
- 9 – 129,9 кв.м. для земельного участка 86:19:0010410:7  
Ханты-Мансийский автономный округ – Югра,  
г. Мегион, пр-кт. Победы, д. 45;
- 10 – 43,4 кв.м. для земельного участка 86:19:0010410:431  
Ханты-Мансийский автономный округ – Югра,  
г. Мегион, пр-кт Победы, з. у. 45а;
- 11 – 74,1 кв.м. для земельного участка  
86:19:0000000:7414 Ханты-Мансийский автономный  
округ – Югра, г. Мегион, пр-кт Победы, з. у. 47.

Условные обозначения:

- Границы прилегающих территорий
- Границы земельных участков
- Прилегающая территория
- 1 Условный номер прилегающей территории

## Приложение 2

к постановлению администрации города  
от 28» 04 2026 № 511

«Приложение 16

к постановлению администрации города  
от 15.01.2021 №44

Схемы границ прилегающих территорий объектов, расположенных в границах 19  
микрорайона города Мегиона



Площадь прилегающих территорий:

1 – 293,8 кв.м. для земельного участка 86:19:0010418:1118  
Ханты-Мансийский автономный округ – Югра, г Мегион,  
ул Нефтяников, д.35;

2 – 5235 кв.м. для земельного участка 86:19:0010418:202  
Ханты-Мансийский автономный округ – Югра, г Мегион,  
пр-кт Победы, д.17;

3 – 406,6 кв.м. для земельного участка 86:19:0010418:1656  
Ханты-Мансийский автономный округ – Югра, г Мегион,  
пр-кт Победы, д. 19.

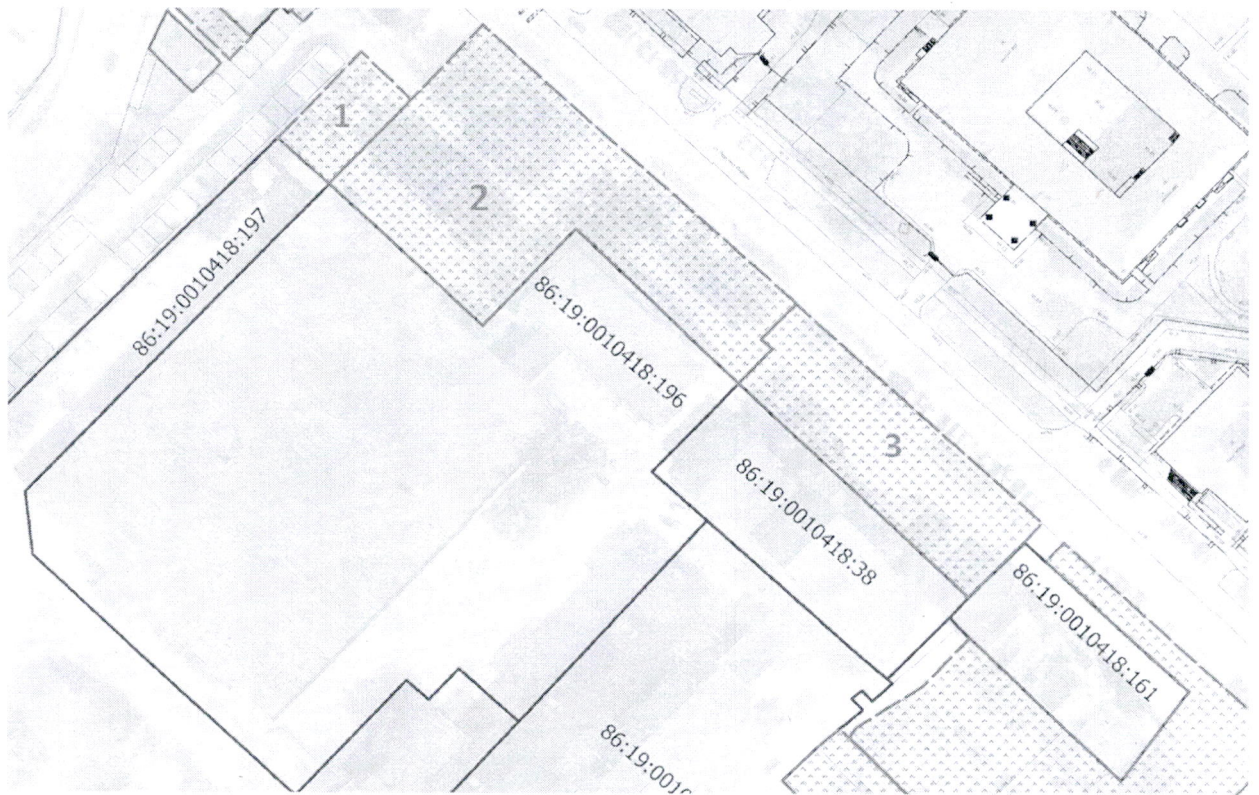
М 1 : 1500

Условные обозначения:  
 - - - - - Границы прилегающих территорий  
 ————— Границы земельных участков  
 [штрихованная область] Прилегающая территория  
 1 Условный номер прилегающей территории

Приложение 3  
к постановлению администрации города  
от «28» 04 2026 № 511

«Приложение 17  
к постановлению администрации города  
от 15.01.2021 №44

Схемы границ прилегающих территорий объектов, расположенных в границах 20  
микрорайона города Мегиона



М 1 : 1500

Площадь прилегающих территорий:

- 1 – 412,8 кв.м. для земельного участка 86:19:0010418:197  
Ханты-Мансийский автономный округ – Югра, г Мегион,  
Северо-западная промзона;  
2 – 3369 кв.м. для земельного участка 86:19:0010418:196  
Ханты-Мансийский автономный округ – Югра, г. Мегион,  
пр-кт Победы, з. у. 5;  
3 – 1623 кв.м. для земельного участка 86:19:0010418:38  
Ханты-Мансийский автономный округ – Югра, г. Мегион,  
пр-кт Победы, з. у. 7.

- Условные обозначения:  
 - - - - - Границы прилегающих территорий  
 ————— Границы земельных участков  
 [Hatched pattern] Прилегающая территория  
 1 Условный номер прилегающей территории



М 1 : 800

Площадь прилегающих территорий:

- 4 – 1285 кв.м. для земельного участка 86:19:0010418:779  
Ханты-Мансийский автономный округ – Югра,  
г.Мегнон, ул. Нефтяников, з. у. 22;
- 5 – 1290.8 кв.м. для земельного участка  
86:19:0010418:864 Ханты-Мансийский автономный округ  
– Югра, г. Мегнон, ул. Совхозная;
- 6 – 46,5 кв.м. для земельного участка 86:19:0010418:778  
Ханты-Мансийский автономный округ – Югра,  
г. Мегнон, ул. Совхозная, з.у.7.

Условные обозначения:

- Границы прилегающих территорий
- Границы земельных участков
- ▨ Прилегающая территория
- 1 Условный номер прилегающей территории



М 1 : 1500

Площадь прилегающих территорий:

7 – 1635 кв.м. для земельного участка 86:19:0010418:1177  
Ханты-Мансийский автономный округ – Югра, г.Мегион,  
ул. Г.И.Норкина, з. у. 3.

Условные обозначения:

----- Границы прилегающих территорий

———— Границы земельных участков

▨ Прилегающая территория

**1** Условный номер прилегающей территории



М 1 : 800

Площадь прилегающих территорий:  
 8 – 270 кв.м. для земельного участка 86:19:0010418:1171  
 Ханты-Мансийский автономный округ – Югра,  
 г.Меггон, пр-кт Победы, з. у. 5/1.

Условные обозначения:  
 - - - - - Границы прилегающих территорий  
 ————— Границы земельных участков  
 [Cross-hatch pattern] Прилегающая территория  
 1 Условный номер прилегающей территории



М 1 : 1500

Площадь прилегающих территорий:

9 – 4291 кв.м. для земельного участка 86:19:0010418:27

Ханты-Мансийский автономный округ – Югра,

г. Мегион, пр-кт Победы, з. у. 9/1;

10 – 1456,8 кв.м. для земельного участка

86:19:0010418:1654 Ханты-Мансийский автономный

округ – Югра, г. Мегион, пр-кт. Победы, д. 9/3

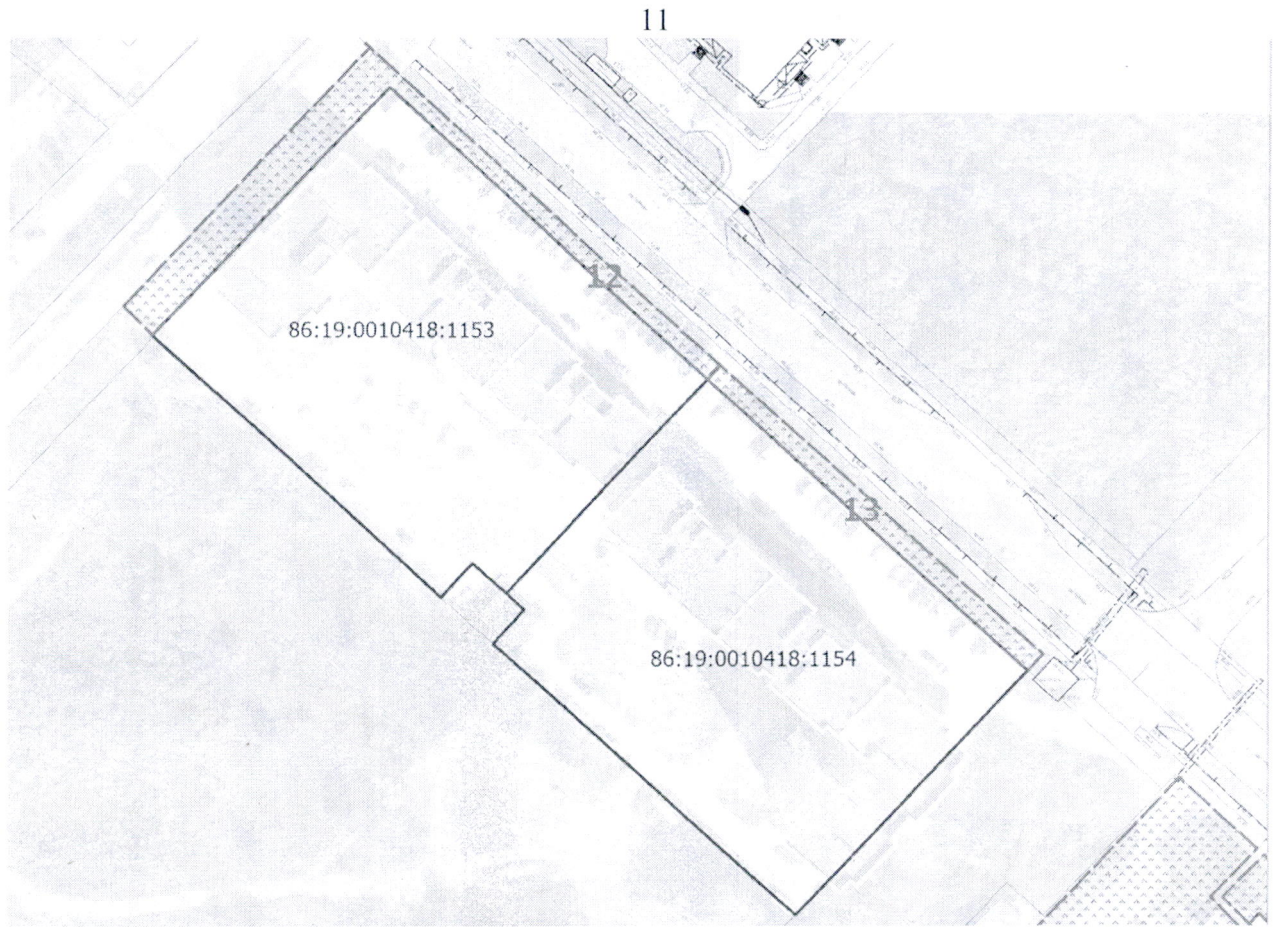
11 – 3101 кв.м. для земельного участка 86:19:0010418:161

Ханты-Мансийский автономный округ – Югра, г.

Мегион, пр-кт Победы, д. 9.

Условные обозначения:

- Границы прилегающих территорий
- Границы земельных участков
- Прилегающая территория
- 1** Условный номер прилегающей территории



М 1 : 1500

Площадь прилегающих территорий:  
 12 – 1097.9 кв.м. для земельного участка  
 86:19:0010418:1153 Ханты-Мансийский автономный  
 округ – Югра, г. Мегион, пр-кт Победы, з. у. 11;  
 13 – 443.5 кв.м. для земельного участка  
 86:19:0010418:1154 Ханты-Мансийский автономный  
 округ – Югра, г. Мегион, пр-кт Победы, з. у. 13.

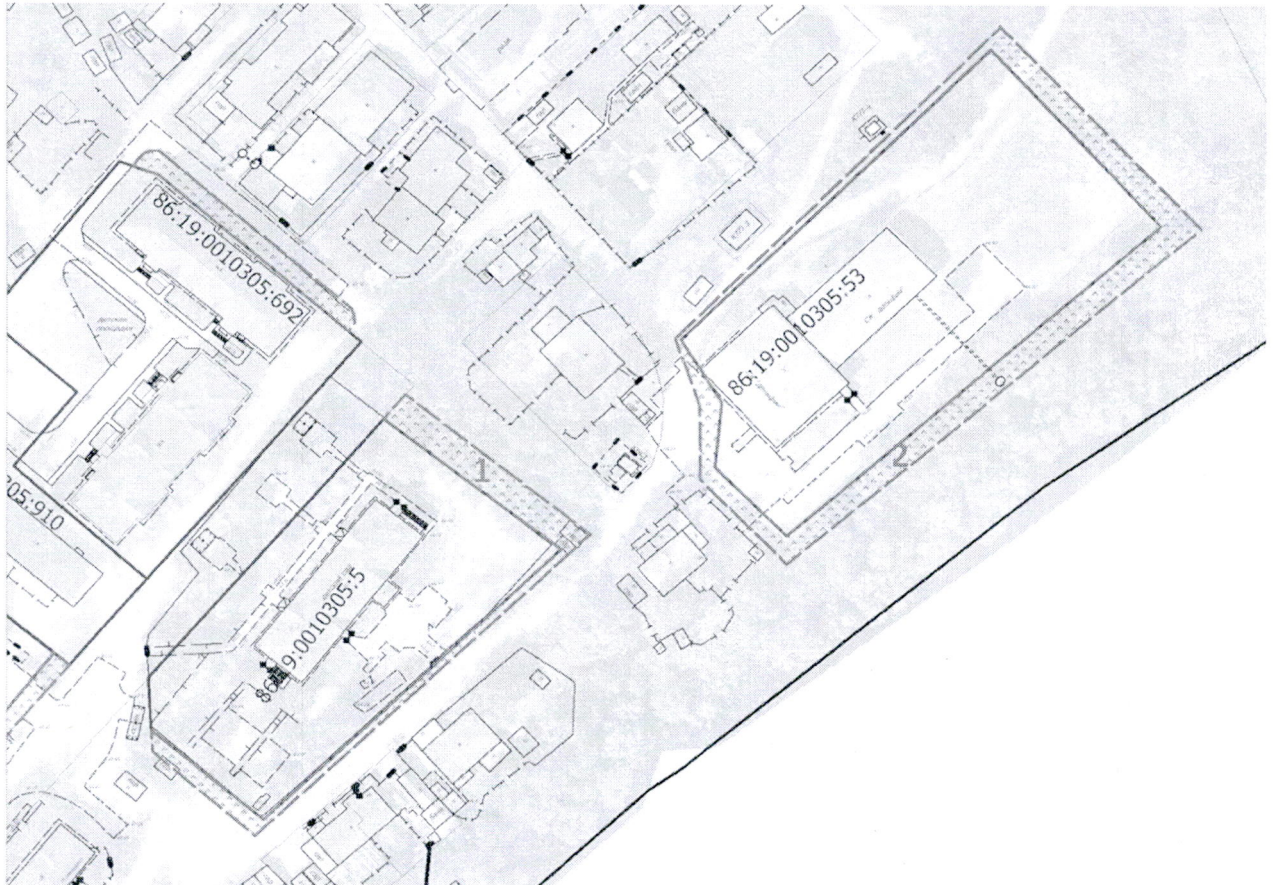
Условные обозначения:

- Границы прилегающих территорий
- Границы земельных участков
- ▨ Прилегающая территория
- 1** Условный номер прилегающей территории

Приложение 4  
к постановлению администрации города  
от «28» 04 2026 № 511

«Приложение 18  
к постановлению администрации города  
от 15.01.2021 №44

Схемы границ прилегающих территорий объектов, расположенных в границах СУ-920  
микрорайона города Мегиона

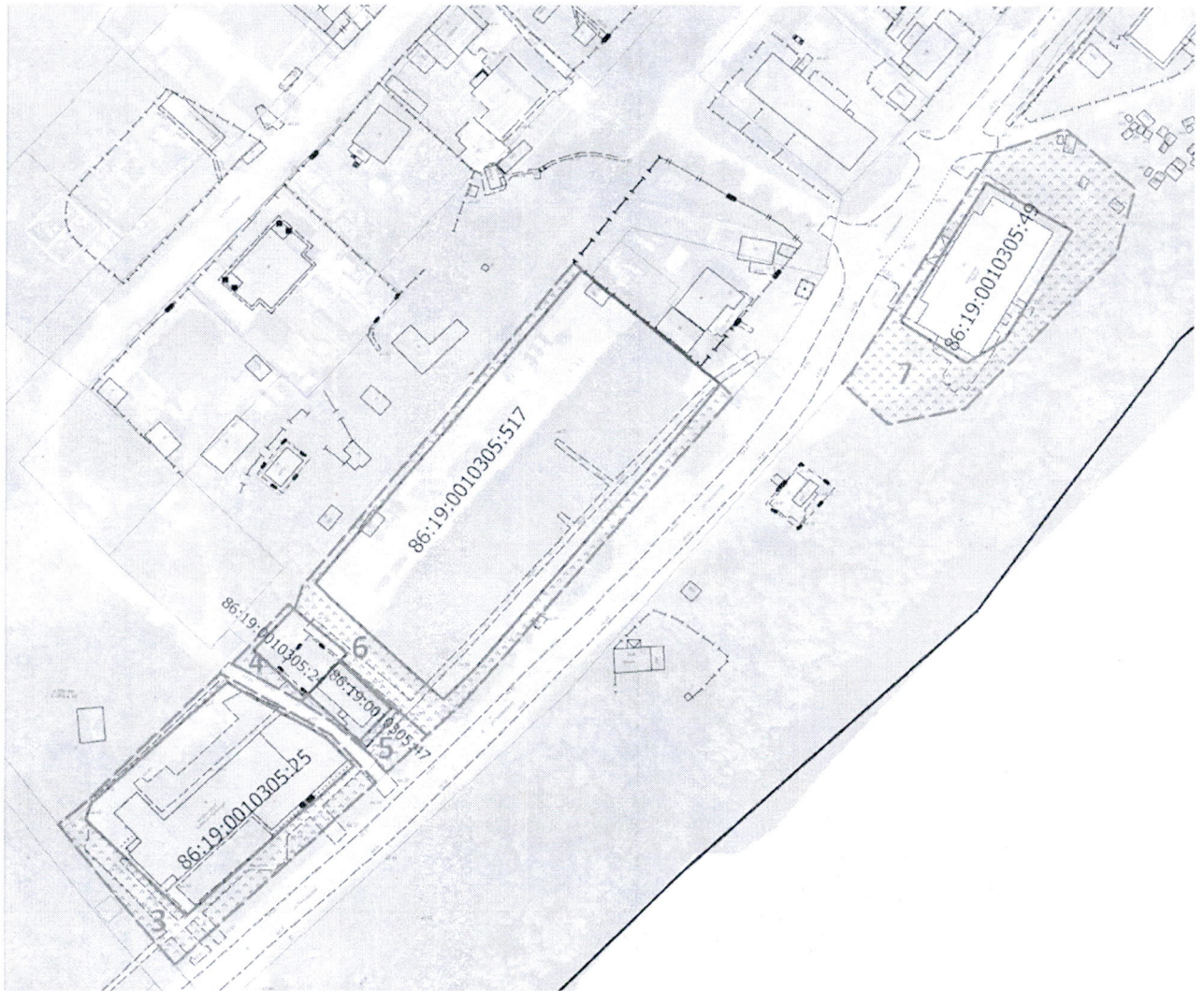


М 1 : 1500

Площадь прилегающих территорий:

- 1 – 637,1 кв.м. для земельного участка 86:19:0010305:5  
Ханты-Мансийский автономный округ – Югра, г. Мегион,  
ул. Пионерская, д. 10;  
2 – 1361,2 кв.м. для земельного участка 86:19:0010305:53  
Ханты-Мансийский автономный округ – Югра, г. Мегион,  
ул. Пионерская, д. 20, ж/п СУ-920;

Условные обозначения:  
 - - - - - Границы прилегающих территорий  
 ————— Границы земельных участков  
 [Hatched area] Прилегающая территория  
 1 Условный номер прилегающей территории



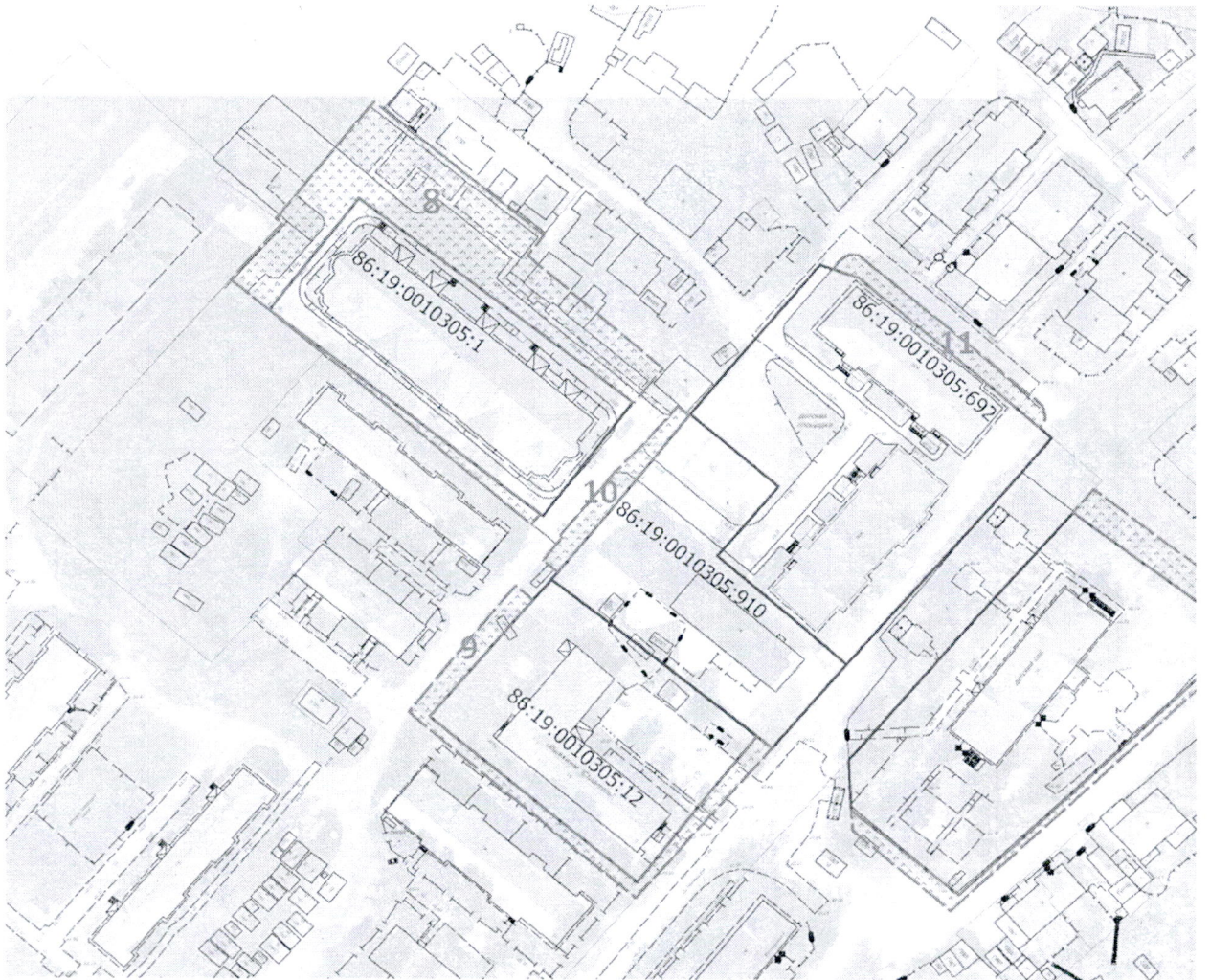
М 1 : 1500

## Площадь прилегающих территорий:

- 3 – 830,7 кв.м. для земельного участка 86:19:0010305:25 Ханты-Мансийский автономный округ – Югра, г. Мегион, ул. Пионерская, д.2;
- 4 – 86,3 кв.м. для земельного участка 86:19:0010305:24 Ханты-Мансийский автономный округ – Югра, г. Мегион, ул. Пионерская;
- 5 – 155 кв.м. для земельного участка 86:19:0010305:47 Ханты-Мансийский автономный округ – Югра, г. Мегион, ул. Пионерская, д. 1 "Г";
- 6 – 950,6 кв.м. для земельного участка 86:19:0010305:517 Ханты-Мансийский автономный округ – Югра, г. Мегион, ул. Пионерская, з. у. 1;
- 7 – 1528,5 кв.м. для земельного участка 86:19:0010305:49 Ханты-Мансийский автономный округ – Югра, г. Мегион, ул. Пионерская, д.4/1.

## Условные обозначения:

- Границы прилегающих территорий
- Границы земельных участков
- ▨ Прилегающая территория
- 1 Условный номер прилегающей территории



М 1 : 1500

## Площадь прилегающих территорий:

- 8 – 2000,9 кв.м. для земельного участка 86.19.0010305.1  
Ханты-Мансийский автономный округ – Югра, г.Мегнон,  
ул. Пионерская, з. у. 19/1;
- 9 – 522,5 кв.м. для земельного участка 86.19.0010305.12  
Ханты-Мансийский автономный округ – Югра, г.Мегнон,  
ул. Пионерская, д. 11;
- 10 – 220 кв.м. для земельного участка 86.19.0010305.910  
Ханты-Мансийский автономный округ – Югра, г.Мегнон,  
ул. Пионерская, з. у. 15;
- 11 – 261,8 кв.м. для земельного участка  
86.19.0010305.692 Ханты-Мансийский автономный округ  
– Югра, г. Мегнон, ул. Пионерская.

## Условные обозначения:

- Границы прилегающих территорий
- Границы земельных участков
- ▨ Прилегающая территория
- 1 Условный номер прилегающей территории