



ПРОЕКТ ВНЕСЕНИЯ ИЗМЕНЕНИЙ В ПРОЕКТ МЕЖЕВАНИЯ ТЕРРИТОРИИ  
ПОСЕЛКА ГОРОДСКОГО ТИПА ВЫСОКИЙ  
ЧЕРТЕЖ МЕЖЕВАНИЯ ТЕРРИТОРИИ 1 ЭТАП  
М1:500




**УСЛОВНЫЕ ОБОЗНАЧЕНИЯ  
ГРАНИЦЫ И ТЕРРИТОРИИ**

**1** - номер земельного участка согласно экспликации

 - граница образуемых участков

 - граница земельного участка которая ликвидируется при проведении кадастровых работ

 - граница земельных участков, содержащиеся в государственном кадастре недвижимости

**:2** - кадастровый номер земельных участков, содержащиеся в государственном кадастре недвижимости

**896** - номер земельного участка который ликвидируется при проведении кадастровых работ