



АДМИНИСТРАЦИЯ ГОРОДА МЕГИОНА
Ханты-Мансийского автономного округа – Югры

ПОСТАНОВЛЕНИЕ

«15» 07 2022 г.

№ 1922

Об утверждении проекта внесения изменений в проект планировки и межевания территории посёлка городского типа Высокий

В соответствии со статьями 42, 43, 45, 46 Градостроительного кодекса Российской Федерации, постановлениями администрации города Мегиона от 31.05.2021 №1259 «О подготовке проектов внесения изменений в проект планировки и проект межевания территории посёлка городского типа Высокий», от 29.11.2021 №2623 «О подготовке проекта внесения изменений в проект планировки и межевания территории посёлка городского типа Высокий», от 13.05.2020 №900 «Об утверждении Порядка подготовки документации по планировке территории, разрабатываемой на основании решений администрации города, порядок принятия решения об утверждении документации по планировке территории, порядок внесения изменений в такую документацию, порядок отмены такой документации или её отдельных частей, порядок признания отдельных частей такой документации не подлежащими применению на территории города Мегиона» (с изменениями), на основании заключения департамента территориального развития администрации города Мегиона по проекту внесения изменений в проект планировки и проект межевания территории посёлка городского типа Высокий от 16.02.2022 №07-Исх-412, протокола общественных обсуждений от 07.07.2022, заключения о результатах общественных обсуждений от 08.07.2022:

1. Утвердить проект внесения изменений в проект планировки и межевания территории посёлка городского типа Высокий, утверждённый постановлением администрации города от 11.12.2017 №2506 «Об утверждении проекта планировки и межевания территории посёлка городского типа Высокий» (с изменениями), согласно приложению.

2. Управлению общественных связей администрации города Мегиона (О.Л.Луткова) в течение 7 (семи) дней со дня издания постановления опубликовать постановление в газете «Мегионские новости» и разместить на официальном сайте администрации города в сети Интернет.

3. Постановление вступает в силу после его официального опубликования.

4. Контроль за выполнением постановления возложить на заместителя главы города.

Исполняющий обязанности
главы города



Н.А.Мартынюк

Приложение к постановлению
администрации города Мегиона
от « 10 » 2022 № 10/22



ООО «Землеустроитель»

**ПРОЕКТ ВНЕСЕНИЯ ИЗМЕНЕНИЙ В ПРОЕКТ ПЛАНИРОВКИ
И МЕЖЕВАНИЯ ТЕРРИТОРИИ ПОСЁЛКА ГОРОДСКОГО
ТИПА ВЫСОКИЙ**

Оглавление**Проект планировки**

ПОЛОЖЕНИЯ О РАЗМЕЩЕНИИ ОБЪЕКТОВ КАПИТАЛЬНОГО СТРОИТЕЛЬСТВА
ФЕДЕРАЛЬНОГО, РЕГИОНАЛЬНОГО ИЛИ МЕСТНОГО ЗНАЧЕНИЯ, А ТАКЖЕ О
ХАРАКТЕРИСТИКАХ ПЛАНИРУЕМОГО РАЗВИТИЯ ТЕРРИТОРИИ.....

1. Общие положения.....
 2. Характеристика планируемого развития территории.....
 3. Ведомость координат поворотных точек границ красных линий.....
- Графические материалы

Проект межевания

КООРДИНАТНОЕ ОПИСАНИЕ ГРАНИЦ ОБРАЗУЕМЫХ И ИЗМЕНЯЕМЫХ
ЗЕМЕЛЬНЫХ УЧАСТКОВ.....

1. Экспликация образуемых и изменяемых земельных участков.....
 2. Ведомость координат поворотных точек границ земельных участков.....
- Графические материалы



Проект планировки

ПОЛОЖЕНИЯ О РАЗМЕЩЕНИИ ОБЪЕКТОВ КАПИТАЛЬНОГО СТРОИТЕЛЬСТВА ФЕДЕРАЛЬНОГО, РЕГИОНАЛЬНОГО ИЛИ МЕСТНОГО ЗНАЧЕНИЯ, А ТАКЖЕ О ХАРАКТЕРИСТИКАХ ПЛАНИРУЕМОГО РАЗВИТИЯ ТЕРРИТОРИИ

1. ОБЩИЕ ПОЛОЖЕНИЯ

Проект внесения изменений в проект планировки и проект межевания разработан на территорию посёлка городского типа Высокий городского округа Мегиона. Проект разработан на основании постановления от 31.05.2021 №1259 «О подготовке проектов внесения изменений в проект планировки и проект межевания территории посёлка городского типа Высокий» и постановления от 29.11.2021 №2623 «О подготовке проекта внесения изменений в проект планировки и межевания территории посёлка городского типа Высокий» для изменения границ красных линий в связи с изменением границ земельных участков, расположенных в границах территории, применительно к которой не предусматривается осуществление деятельности по комплексному и устойчивому развитию территории, при условии, что такие изменения влекут за собой исключительно изменение границ территории общего пользования в соответствии с расположением объектов капитального строительства.

2. ХАРАКТЕРИСТИКА ПЛАНИРУЕМОГО РАЗВИТИЯ ТЕРРИТОРИИ

По результатам проведенных работ внесены изменения в красные линии элементов планировочной структуры **03:01:01, 03:01:13, 03:05:34, 03:06:01**.

В элементе планировочной структуры **03:01:01** зона индивидуальной жилой застройки увеличилась на 0,006га за счет изменения границ красных линий;


В элементе планировочной структуры **03:01:13** зона индивидуальной жилой застройки увеличилась на 0,0153га, зона торгового назначения и общественного питания увеличивается на 0,0251га, за счет изменения границ красных линий;

В элементе планировочной структуры **03:05:34** зона индивидуальной жилой застройки увеличилась на 0,1101га за счет изменения границ красных линий.

В элементе планировочной структуры **03:06:01** зона коммунально-складского назначения уменьшается на 0,1328га, за счет изменения границ красных линий;

При внесении изменений в данный проект планировки и проект межевания территории планируется из действующего проекта исключение земельных участков и ведомость координат поворотных точек границ участков с порядковыми номерами: 119, 130, 194, 202, 203, 204, 205, 207, 226, 915, 919, 653, 556, 557, 558, 559, 551, 553, 478, 477, 484, 485, 490, 491, 492, 493, 494, 495, 496, 497, 498, 499, 500, 502, 506, 507, 511, 512, 513, 514, 515, 516, 526, 527, 528, 529, 530, 531, 532, 533, 534, 535, 536, 537, 538, 539, 540, 541, 542, 543, 544, 546, 517, 518, 519, 520, 521, 522, 523, 524, 525, 654, 655, 672, 673, 656, 657, 658, 659, 660, 663, 664, 665, 644, 645, 901, 1210, 1217, 1239, 1245, 1269, 1605

Наименование зоны размещения ОКС	Единица измерения	Площадь зоны размещения ОКС, га
1	2	3
Зона жилого назначения	га	188,4
в том числе:		
малозэтажной жилой застройки	га	65,5
индивидуальной жилой застройки	га	122,9
Зона общественно-делового назначения	га	37,9
в том числе:		
административно-делового назначения	га	1,7



Наименование зоны размещения ОКС	Единица измерения	Площадь зоны размещения ОКС, га
социального и коммунально-бытового обслуживания	га	2,7
торгового назначения и общественного питания	га	6,0
учебно-образовательного назначения	га	9,9
культурно-досугового назначения	га	6,6
спортивного назначения	га	6,5
здравоохранения	га	1,7
социального обеспечения	га	1,8
культурного назначения	га	1,0
Зона промышленного и коммунально-складского назначения	га	34,9
в том числе:		
коммунально-складского назначения	га	34,9
Зона инженерной инфраструктуры	га	11,5
Зона транспортной инфраструктуры	га	38,9
в том числе:		
автомобильного транспорта	га	8,7
железнодорожного транспорта	га	30,2
Зона сельскохозяйственного использования	га	7,2
в том числе:		
Зона сельскохозяйственного назначения	га	1,4
Зона ведения дачного хозяйства, садоводства, огородничества	га	5,8

3. ВЕДОМОСТИ КООРДИНАТ ПОВОРОТНЫХ ТОЧЕК КРАСНЫХ ЛИНИЙ

Ведомость координат поворотных точек красных линий элемента планировочной структуры 03:06:01

№ точки	X	Y
1	973926,60	4388078,34
2	973600,59	4388453,59
3	973617,51	4388467,35
4	973847,03	4388393,19
5	973951,07	4388356,95
6	974018,96	4388335,81
7	974039,25	4388330,71
8	974098,34	4388325,98
9	974091,99	4388237,80
10	974089,64	4388222,27
11	974085,03	4388207,68
12	974078,63	4388194,60
13	974071,48	4388183,97
14	974065,96	4388177,41
15	974055,14	4388167,23
16	974035,36	4388151,23
17	974022,39	4388140,75
18	974014,75	4388129,63
1	973926,60	4388078,34



Ведомость координат поворотных точек красных линий элемента
планировочной структуры 03:01:01

№ точки	X	Y
1	972732,10	4388973,90
2	972756,42	4388994,84
3	972767,91	4389004,73
4	972779,58	4389014,78
5	972791,30	4389024,83
6	972800,73	4389032,87
7	972803,24	4389035,38
8	972814,49	4389046,27
9	972825,96	4389057,40
10	972841,19	4389072,11
11	972856,04	4389086,63
12	972871,62	4389100,87
13	972887,74	4389115,64
14	972901,10	4389127,77
15	972880,72	4389151,17
16	972866,29	4389167,94
17	972852,77	4389183,00
18	972838,52	4389199,64
19	972830,15	4389209,19
20	972821,50	4389219,07
21	972793,60	4389196,81
22	972745,70	4389256,62
23	972710,16	4389296,55
24	972690,69	4389278,19
25	972708,57	4389251,66
26	972729,32	4389226,44
27	972766,57	4389184,01
28	972769,26	4389186,17
29	972792,35	4389159,67
30	972813,43	4389135,46
31	972824,71	4389122,54
32	972834,62	4389111,18
33	972827,31	4389105,57
34	972808,44	4389123,89
35	972804,69	4389120,79
36	972778,02	4389096,93
37	972758,85	4389079,74
38	972740,08	4389062,89
39	972716,16	4389041,47
40	972691,47	4389019,36
41	972706,87	4389002,13
42	972719,25	4388988,29
1	972732,10	4388973,90



Ведомость координат поворотных точек красных линий элемента
планировочной структуры 03:01:13

№ точки	X	Y
1	972368,83	4389389,93
2	972386,20	4389405,26
3	972398,91	4389416,51
4	972537,35	4389538,39
5	972501,64	4389581,21
6	972470,86	4389615,28
7	972423,60	4389575,26
8	972424,79	4389573,91
9	972372,67	4389528,34
10	972371,28	4389529,89
11	972350,85	4389512,08
12	972330,89	4389494,65
13	972301,19	4389468,73
14	972327,01	4389438,97
15	972328,06	4389438,17
16	972332,92	4389434,46
17	972331,75	4389433,42
18	972348,65	4389413,69
1	972368,83	4389389,93

Ведомость координат поворотных точек красных линий элемента
планировочной структуры 03:05:34

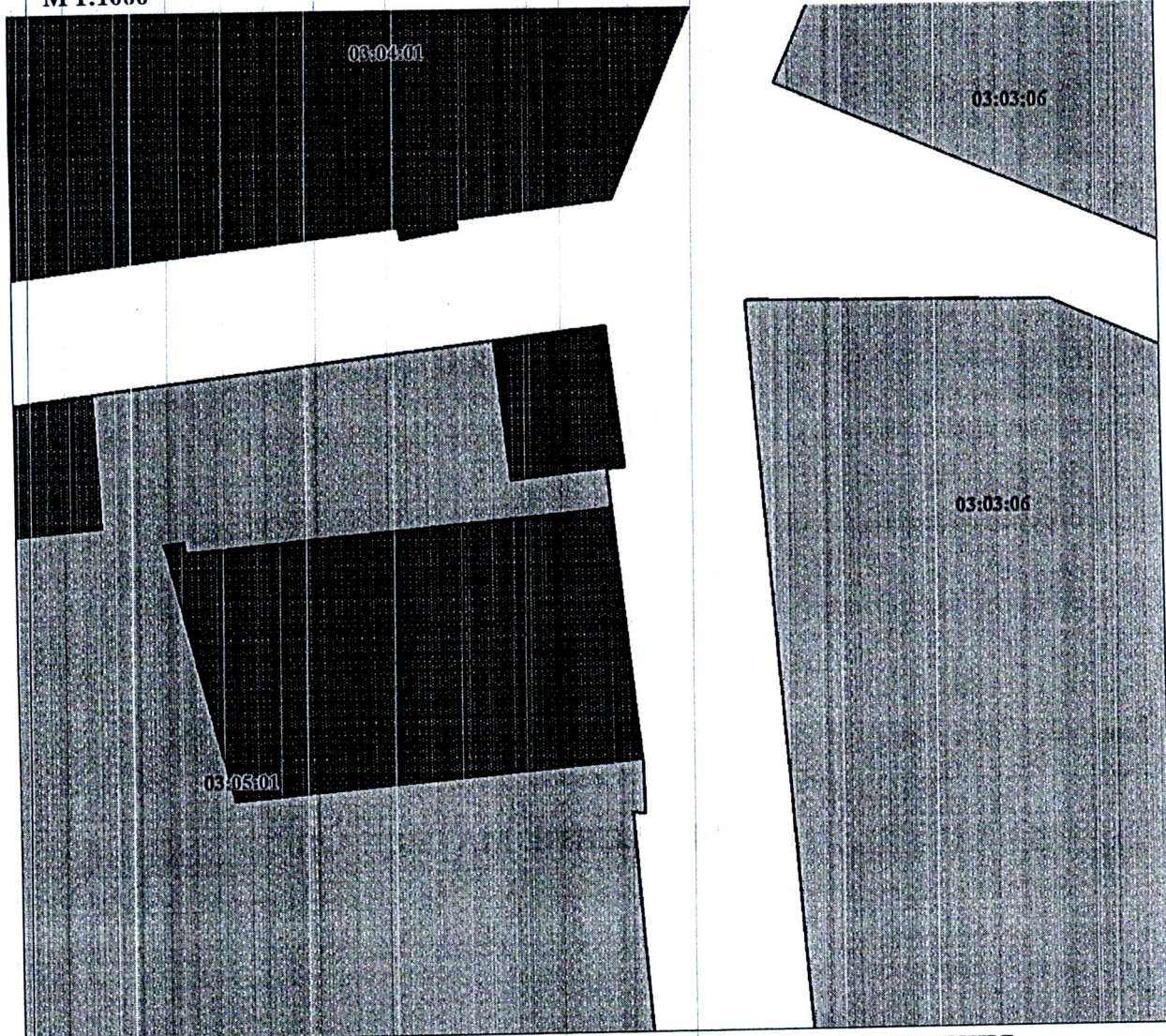
1	974072,25	4387971,79
2	974042,17	4387991,59
3	974012,14	4388011,42
4	973983,68	4388033,48
5	973955,40	4388055,45
6	973948,12	4388061,01
7	973946,47	4388062,29
8	973956,04	4388070,02
9	973973,69	4388084,35
10	974028,64	4388127,66
11	974035,58	4388120,55
12	974049,14	4388105,82
13	974063,95	4388092,41
14	974080,17	4388080,69
15	974097,64	4388071,07
16	974083,79	4388016,79
1	974072,25	4387971,79



ГРАФИЧЕСКИЕ МАТЕРИАЛЫ






ПРОЕКТ ВНЕСЕНИЯ ИЗМЕНЕНИЙ В ПРОЕКТ ПЛАНИРОВКИ И ПРОЕКТ
МЕЖЕВАНИЯ ТЕРРИТОРИИ ПОСЁЛКА ГОРОДСКОГО ТИПА ВЫСОКИЙ
ЧЕРТЁЖ ПЛАНИРОВКИ ТЕРРИТОРИИ
М 1:1000








УСЛОВНЫЕ ОБОЗНАЧЕНИЯ

ГРАНИЦЫ И ТЕРРИТОРИИ


-  Граница населенного пункта
-  Красные линии
-  Номер элемента планировочной структуры

ЗОНЫ ПЛАНИРУЕМОГО РАЗМЕЩЕНИЯ
ОБЪЕКТОВ КАПИТАЛЬНОГО СТРОИТЕЛЬСТВА

-  Малоэтажной жилой застройки
-  Административно-делового назначения
-  Торгового назначения и общественного питания
-  Учебно-образовательного назначения
-  Озелененные территории общего пользования






**ПРОЕКТ ВНЕСЕНИЯ ИЗМЕНЕНИЙ В ПРОЕКТ ПЛАНИРОВКИ И ПРОЕКТ
МЕЖЕВАНИЯ ТЕРРИТОРИИ ПОСЁЛКА ГОРОДСКОГО ТИПА ВЫСОКИЙ
ЧЕРТЁЖ ПЛАНИРОВКИ ТЕРРИТОРИИ
М 1:1000**






УСЛОВНЫЕ ОБОЗНАЧЕНИЯ

ГРАНИЦЫ И ТЕРРИТОРИИ

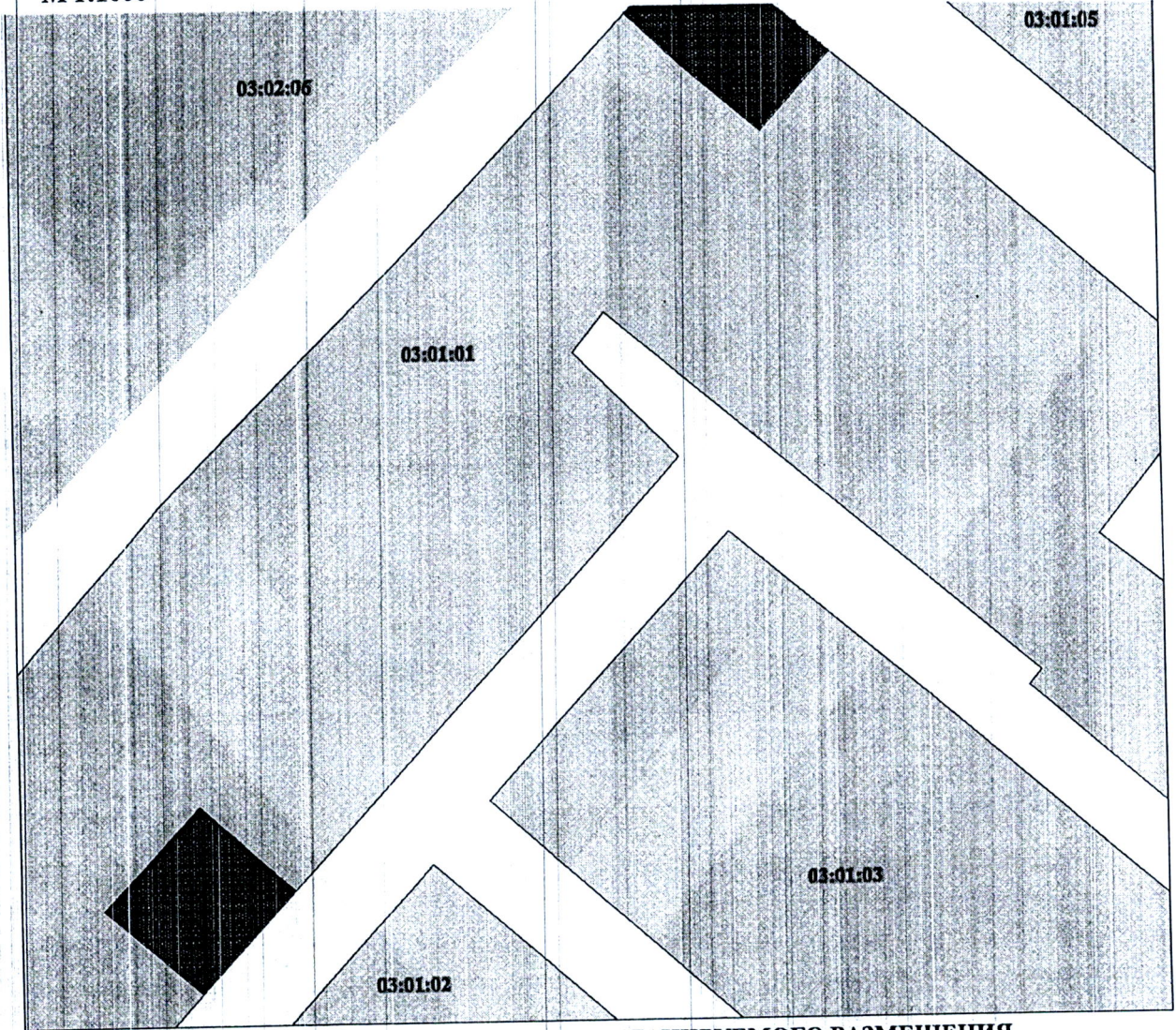
-  Граница населенного пункта
-  Красные линии
-  Номер элемента планировочной структуры

**ЗОНЫ ПЛАНИРУЕМОГО РАЗМЕЩЕНИЯ
ОБЪЕКТОВ КАПИТАЛЬНОГО СТРОИТЕЛЬСТВА**

-  Индивидуальной жилой застройки
-  Коммунально-складского назначения
-  Озелененные территории общего пользования






**ПРОЕКТ ВНЕСЕНИЯ ИЗМЕНЕНИЙ В ПРОЕКТ ПЛАНИРОВКИ И ПРОЕКТ
МЕЖЕВАНИЯ ТЕРРИТОРИИ ПОСЁЛКА ГОРОДСКОГО ТИПА ВЫСОКИЙ
ЧЕРТЁЖ ПЛАНИРОВКИ ТЕРРИТОРИИ
М 1:1000**

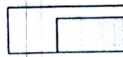




УСЛОВНЫЕ ОБОЗНАЧЕНИЯ

ГРАНИЦЫ И ТЕРРИТОРИИ


-  Граница населенного пункта
-  Красные линии
-  Номер элемента планировочной структуры

**ЗОНЫ ПЛАНИРУЕМОГО РАЗМЕЩЕНИЯ
ОБЪЕКТОВ КАПИТАЛЬНОГО СТРОИТЕЛЬСТВА**

-  Индивидуальной жилой застройки
-  Торгового назначения и общественного питания
-  Озелененные территории общего пользования






**ПРОЕКТ ВНЕСЕНИЯ ИЗМЕНЕНИЙ В ПРОЕКТ ПЛАНИРОВКИ И ПРОЕКТ
МЕЖЕВАНИЯ ТЕРРИТОРИИ ПОСЁЛКА ГОРОДСКОГО ТИПА ВЫСОКИЙ
ЧЕРТЁЖ ПЛАНИРОВКИ ТЕРРИТОРИИ
М 1:2500**








УСЛОВНЫЕ ОБОЗНАЧЕНИЯ

ГРАНИЦЫ И ТЕРРИТОРИИ

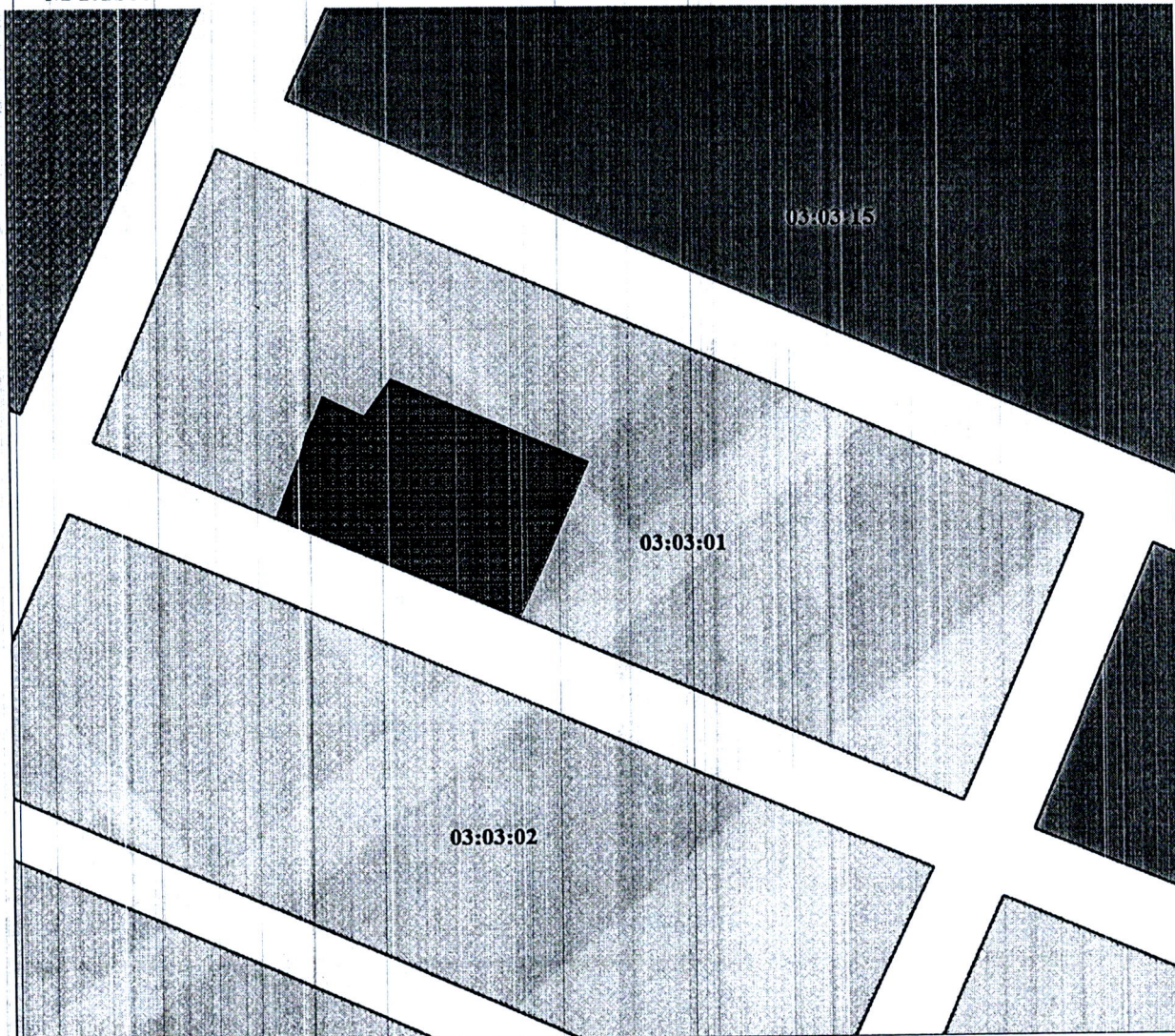
-  Граница населенного пункта
-  Красные линии
-  Номер элемента планировочной структуры

**ЗОНЫ ПЛАНИРУЕМОГО РАЗМЕЩЕНИЯ
ОБЪЕКТОВ КАПИТАЛЬНОГО СТРОИТЕЛЬСТВА**

-  Индивидуальной жилой застройки
-  Торгового назначения и общественного питания
-  Социального и коммунально-бытового обслуживания
-  Коммунально-складского назначения
-  Природный ландшафт






**ПРОЕКТ ВНЕСЕНИЯ ИЗМЕНЕНИЙ В ПРОЕКТ ПЛАНИРОВКИ И ПРОЕКТ
МЕЖЕВАНИЯ ТЕРРИТОРИИ ПОСЁЛКА ГОРОДСКОГО ТИПА ВЫСОКИЙ
ЧЕРТЁЖ ПЛАНИРОВКИ ТЕРРИТОРИИ
М 1:1500**






УСЛОВНЫЕ ОБОЗНАЧЕНИЯ

ГРАНИЦЫ И ТЕРРИТОРИИ

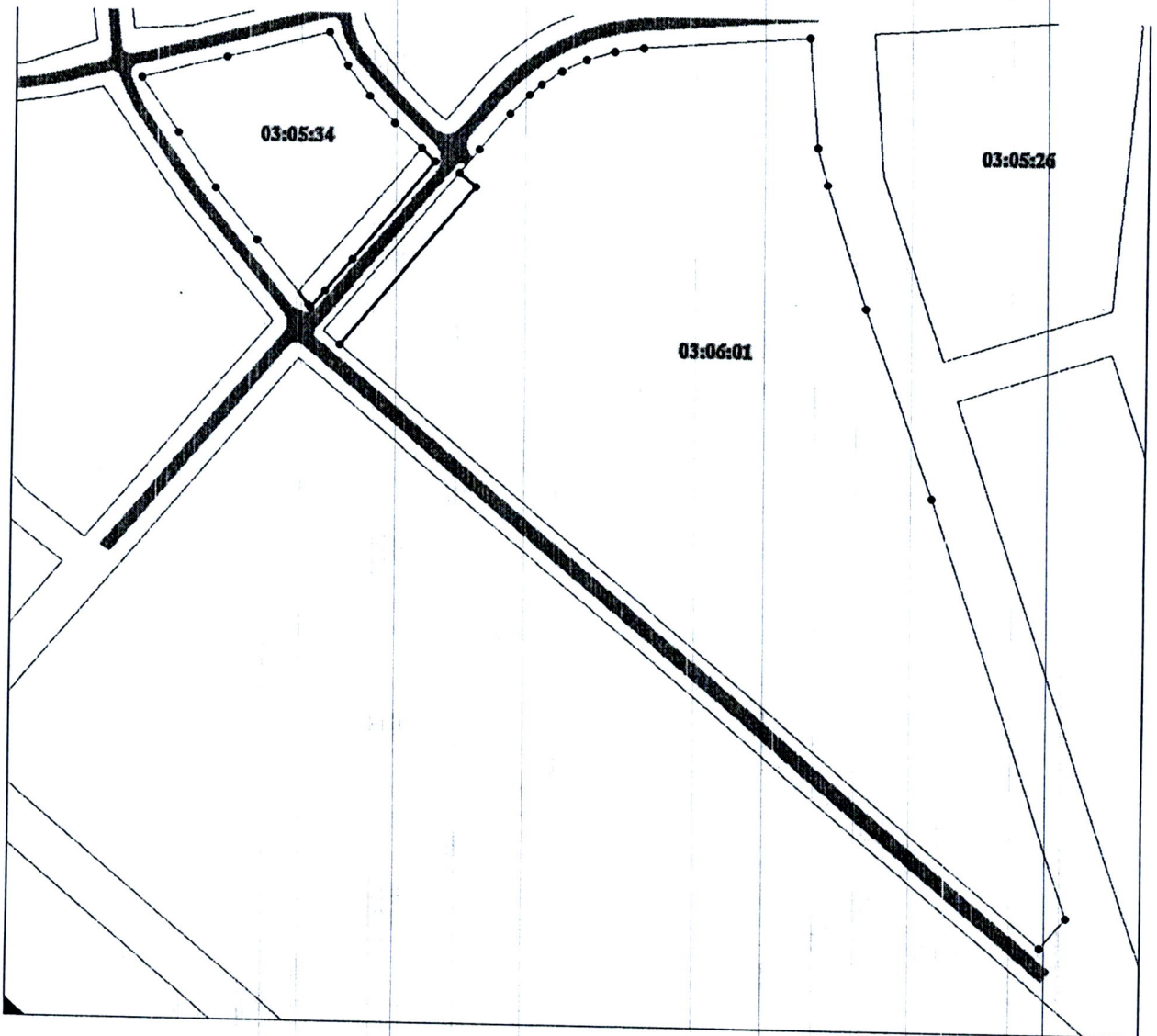
-  Граница населенного пункта
-  Красные линии
-  Номер элемента планировочной структуры

**ЗОНЫ ПЛАНИРУЕМОГО РАЗМЕЩЕНИЯ
ОБЪЕКТОВ КАПИТАЛЬНОГО СТРОИТЕЛЬСТВА**

-  Индивидуальной жилой застройки
-  Коммунально-складского назначения
-  Городские леса



**ПРОЕКТ ВНЕСЕНИЯ ИЗМЕНЕНИЙ В ПРОЕКТ ПЛАНИРОВКИ И ПРОЕКТ
МЕЖЕВАНИЯ ТЕРРИТОРИИ ПОСЁЛКА ГОРОДСКОГО ТИПА ВЫСОКИЙ
РАЗБИВОЧНЫЙ ЧЕРТЕЖ КРАСНЫХ ЛИНИЙ
М 1:3000**



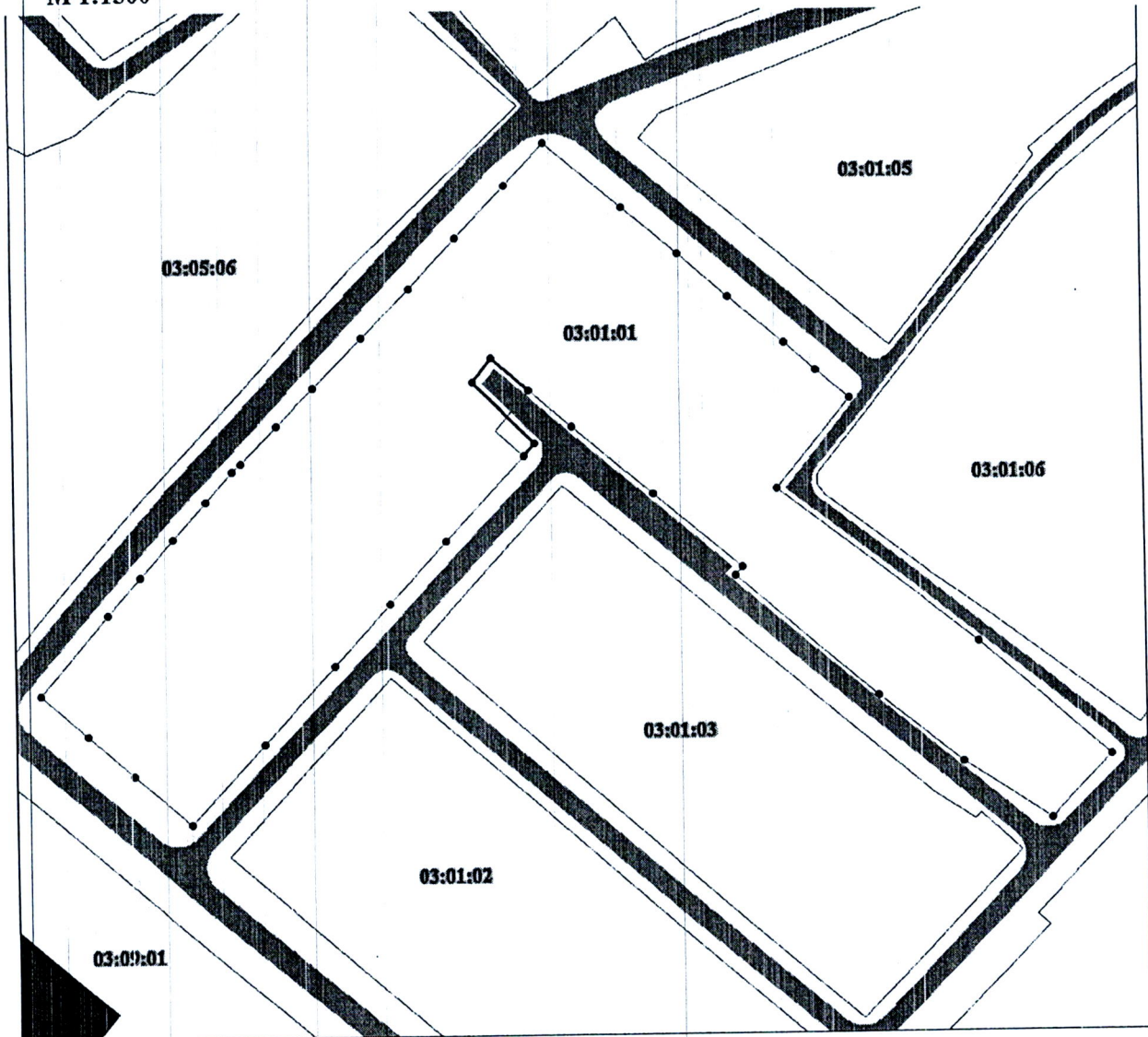
УСЛОВНЫЕ ОБОЗНАЧЕНИЯ

ГРАНИЦЫ И ТЕРРИТОРИИ






- | | |
|--|----------------------------------------|
| | Граница населенного пункта |
| | Красные линии (проект) |
| | Красные линии (установленные) |
| | Номер элемента планировочной структуры |
| | Улично-дорожная сеть |



**ПРОЕКТ ВНЕСЕНИЯ ИЗМЕНЕНИЙ В ПРОЕКТ ПЛАНИРОВКИ И ПРОЕКТ
МЕЖЕВАНИЯ ТЕРРИТОРИИ ПОСЁЛКА ГОРОДСКОГО ТИПА ВЫСОКИЙ
РАЗБИВОЧНЫЙ ЧЕРТЕЖ КРАСНЫХ ЛИНИЙ
М 1:1500**

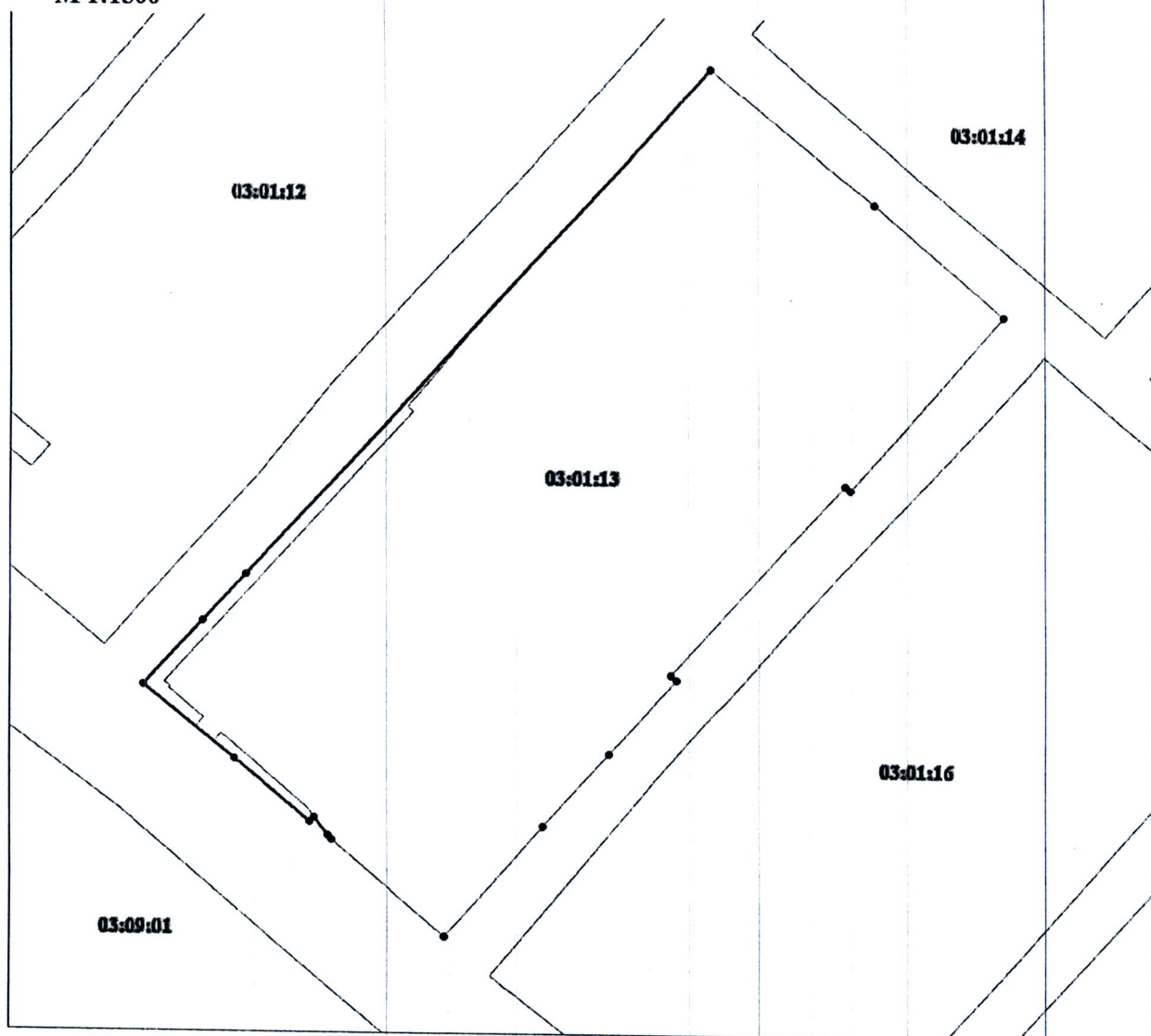


**УСЛОВНЫЕ ОБОЗНАЧЕНИЯ
ГРАНИЦЫ И ТЕРРИТОРИИ**

-  Граница населенного пункта
-  Красные линии (проект)
-  Красные линии (установленные)
-  Номер элемента планировочной структуры
-  Улично-дорожная сеть








ПРОЕКТ ВНЕСЕНИЯ ИЗМЕНЕНИЙ В ПРОЕКТ ПЛАНИРОВКИ И ПРОЕКТ
МЕЖЕВАНИЯ ТЕРРИТОРИИ ПОСЁЛКА ГОРОДСКОГО ТИПА ВЫСОКИЙ
РАЗБИВОЧНЫЙ ЧЕРТЕЖ КРАСНЫХ ЛИНИЙ
М 1:1500



УСЛОВНЫЕ ОБОЗНАЧЕНИЯ

ГРАНИЦЫ И ТЕРРИТОРИИ

- | | |
|-------------------------------------------------------------------------------------|----------------------------------------|
|  | Граница населенного пункта |
|  | Красные линии (проект) |
|  | Красные линии (установленные) |
|  | Номер элемента планировочной структуры |
|  | Улично-дорожная сеть |



Ведомость координат поворотных точек границ, образуемых и изменяемых
земельных участков

Координаты земельного участка :ЗУ1

Номер точки	X	Y
1	972109,87	4390065,62
2	972138,51	4390088,83
3	972138,36	4390089,02
4	972111,98	4390106,68
5	972096,77	4390089,22
6	972090,62	4390082,71
7	972106,93	4390069,73
1	972109,87	4390065,62

Координаты земельного участка :ЗУ2

Номер точки	X	Y
1	972124,50	4390048,87
2	972151,96	4390073,29
3	972138,51	4390088,83
4	972109,87	4390065,62
1	972124,50	4390048,87

Координаты земельного участка :ЗУ3

Номер точки	X	Y
1	972178,89	4389694,82
2	972178,99	4389694,71
3	972203,38	4389716,22
4	972210,84	4389722,80
5	972194,27	4389742,71
6	972191,58	4389740,40
7	972169,83	4389721,65
8	972161,70	4389714,69
1	972178,89	4389694,82

Координаты земельного участка :ЗУ4

Номер точки	X	Y
1	972161,70	4389714,69
2	972169,83	4389721,65
3	972191,58	4389740,40
4	972194,27	4389742,71
5	972178,79	4389759,68
6	972170,28	4389751,76
7	972164,89	4389755,71
8	972141,92	4389737,54
1	972161,70	4389714,69

Координаты земельного участка :ЗУ5

Номер точки	X	Y
1	972210,84	4389722,80
2	972226,68	4389736,77
3	972194,27	4389773,50
4	972182,30	4389762,95
5	972178,79	4389759,68
6	972194,27	4389722,80
1	972210,84	4389722,80



Координаты земельного участка :ЗУ6

Номер точки	X	Y
1	972226,68	4389736,77
2	972244,87	4389752,82
3	972244,79	4389752,92
4	972219,10	4389782,46
5	972213,30	4389777,32
6	972208,17	4389784,04
7	972197,65	4389776,48
8	972194,27	4389773,50
1	972226,68	4389736,77

Координаты земельного участка :ЗУ8

Номер точки	X	Y
1	972301,28	4389558,90
2	972314,10	4389570,06
3	972321,78	4389576,56
4	972290,07	4389613,93
5	972269,15	4389595,80
1	972301,28	4389558,90

Координаты земельного участка :ЗУ10

Номер точки	X	Y
1	972344,53	4389591,51
2	972348,38	4389594,70
3	972361,07	4389605,97
4	972359,99	4389607,00
5	972362,09	4389609,16
6	972363,15	4389608,26
7	972363,71	4389608,82
8	972366,47	4389611,61
9	972367,42	4389610,65
10	972368,12	4389611,28
11	972366,90	4389612,66
12	972364,49	4389610,48
13	972331,26	4389649,63
14	972310,49	4389631,61
1	972344,53	4389591,51

Координаты земельного участка :ЗУ13

Номер точки	X	Y
1	972373,55	4389641,35
2	972375,68	4389638,82
3	972376,70	4389639,72
4	972387,05	4389648,69
5	972391,34	4389652,38
6	972397,31	4389657,60
7	972394,73	4389659,64
8	972372,93	4389685,74
9	972351,97	4389667,58
10	972354,54	4389664,62
11	972357,33	4389660,59
12	972364,85	4389651,74
13	972368,79	4389647,03
1	972373,55	4389641,35



Координаты земельного участка :ЗУ14

Номер точки	X	Y
1	972394,73	4389659,64
2	972397,31	4389657,60
3	972401,14	4389661,68
4	972399,55	4389663,84
5	972409,85	4389670,59
6	972417,15	4389676,47
7	972415,79	4389678,07
8	972411,01	4389683,68
9	972393,85	4389703,87
10	972372,93	4389685,74
1	972394,73	4389659,64

Координаты земельного участка :ЗУ19

Номер точки	X	Y
1	972585,95	4389581,76
2	972571,34	4389599,46
3	972569,78	4389601,35
4	972569,66	4389601,50
5	972567,95	4389603,64
6	972552,93	4389620,66
7	972532,79	4389603,82
8	972531,93	4389603,08
9	972532,19	4389602,76
10	972532,19	4389602,76
11	972565,03	4389565,05
12	972565,46	4389564,54
13	972565,89	4389564,88
1	972585,95	4389581,76

Координаты земельного участка :ЗУ20

Номер точки	X	Y
1	972513,99	4389586,91
2	972532,19	4389602,76
3	972531,93	4389603,08
4	972532,79	4389603,82
5	972552,93	4389620,66
6	972567,95	4389603,64
7	972572,05	4389606,75
8	972570,68	4389608,58
9	972575,87	4389612,95
10	972575,27	4389613,44
11	972571,64	4389617,48
12	972566,64	4389623,38
13	972561,70	4389632,00
14	972559,10	4389634,99
15	972576,07	4389650,56
16	972601,14	4389672,44
17	972598,48	4389675,76
18	972618,58	4389693,70
19	972638,35	4389711,03
20	972637,16	4389712,08
21	972601,74	4389681,15
22	972572,77	4389655,77
23	972559,90	4389669,98



24	972547,16	4389684,26
25	972533,66	4389699,68
26	972533,42	4389699,94
27	972524,58	4389692,35
28	972528,87	4389687,44
29	972533,35	4389691,25
30	972556,57	4389660,37
31	972554,24	4389658,41
32	972563,49	4389647,79
33	972543,29	4389630,16
34	972537,13	4389636,92
35	972499,35	4389603,96
36	972499,19	4389603,82
37	972513,56	4389587,40
1	972513,99	4389586,91

Координаты земельного участка :ЗУ21

Номер точки	X	Y
1	972572,77	4389655,77
2	972601,74	4389681,15
3	972589,49	4389695,25
4	972559,90	4389669,98
1	972572,77	4389655,77

Координаты земельного участка :ЗУ22

Номер точки	X	Y
1	972559,90	4389669,98
2	972589,49	4389695,25
3	972581,88	4389704,01
4	972577,41	4389709,35
5	972547,16	4389684,26
1	972559,90	4389669,98

Координаты земельного участка :ЗУ25

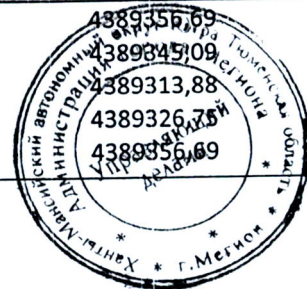
Номер точки	X	Y
1	972709,92	4389600,64
2	972715,21	4389604,77
3	972726,88	4389613,89
4	972692,01	4389651,45
5	972676,12	4389637,92
1	972709,92	4389600,64

Координаты земельного участка :ЗУ26

Номер точки	X	Y
1	972726,88	4389613,89
2	972741,89	4389626,64
3	972709,22	4389663,82
4	972708,07	4389665,12
5	972692,01	4389651,45
1	972726,88	4389613,89

Координаты земельного участка :ЗУ27

Номер точки	X	Y
1	972510,10	4389355,69
2	972496,81	4389345,09
3	972520,33	4389313,88
4	972535,29	4389326,75
1	972510,10	4389355,69



Координаты земельного участка :ЗУ28

Номер точки	X	Y
1	972523,88	4389368,72
2	972510,10	4389356,69
3	972535,29	4389326,75
4	972549,65	4389339,09
5	972543,60	4389346,12
1	972523,88	4389368,72

Координаты земельного участка :ЗУ29

Номер точки	X	Y
1	972657,52	4389440,84
2	972684,47	4389462,06
3	972667,43	4389483,30
4	972659,64	4389476,53
5	972657,37	4389474,56
6	972640,67	4389460,05
1	972657,52	4389440,84

Координаты земельного участка :ЗУ35

Номер точки	X	Y
1	972976,00	4389317,71
2	972975,42	4389304,10
3	972999,47	4389303,89
4	973015,51	4389310,40
5	973016,01	4389326,48
6	973007,17	4389324,90
7	973001,18	4389324,03
8	972998,93	4389324,41
9	972995,13	4389323,53
10	972992,66	4389322,86
11	972993,25	4389319,07
12	972988,59	4389318,60
1	972976,00	4389317,71

Координаты земельного участка :ЗУ36

Номер точки	X	Y
1	972664,81	4389049,33
2	972682,64	4389065,10
3	972663,37	4389087,18
4	972652,50	4389077,74
5	972645,10	4389071,54
1	972664,81	4389049,33

Координаты земельного участка :ЗУ37

Номер точки	X	Y
1	972681,95	4389103,32
2	972663,37	4389087,18
3	972682,64	4389065,10
4	972684,55	4389066,79
5	972689,48	4389071,46
6	972699,97	4389080,93
1	972681,95	4389103,32



Координаты земельного участка :ЗУ38

Номер точки	X	Y
1	972718,92	4389097,89
2	972699,73	4389118,37
3	972681,95	4389103,32
4	972699,97	4389080,93
1	972718,92	4389097,89

Координаты земельного участка :ЗУ39

Номер точки	X	Y
1	972754,06	4389122,40
2	972757,83	4389125,65
3	972768,01	4389134,24
4	972746,86	4389159,14
5	972743,31	4389156,15
6	972733,77	4389148,15
1	972754,06	4389122,40

Координаты земельного участка :ЗУ40

Номер точки	X	Y
1	972768,01	4389134,24
2	972782,59	4389146,54
3	972761,13	4389171,17
4	972746,86	4389159,14
1	972768,01	4389134,24

Координаты земельного участка :ЗУ43

Номер точки	X	Y
1	972708,71	4389251,49
2	972726,40	4389229,99
3	972751,29	4389249,64
4	972745,70	4389256,62
5	972732,20	4389271,78
1	972708,71	4389251,49

Координаты земельного участка :ЗУ44


Номер точки	X	Y
1	972752,29	4389200,28
2	972775,18	4389219,81
3	972751,29	4389249,64
4	972726,40	4389229,99
5	972729,32	4389226,44
1	972752,29	4389200,28

Координаты земельного участка :ЗУ45

Номер точки	X	Y
1	972766,57	4389184,01
2	972769,26	4389186,17
3	972778,00	4389193,89
4	972789,01	4389202,54
5	972775,18	4389219,81
6	972752,29	4389200,28
1	972766,57	4389184,01

Координаты земельного участка :ЗУ46

Номер точки	X	Y
1	972792,35	4389159,67
2	972808,14	4389173,58



3	972815,89	4389180,27
4	972799,93	4389201,86
5	972793,60	4389196,81
6	972784,29	4389188,81
7	972774,27	4389180,43
1	972792,35	4389159,67

Координаты земельного участка :ЗУ49

Номер точки	X	Y
1	972813,83	4389025,05
2	972821,97	4389016,25
3	972826,85	4389009,74
4	972830,77	4389005,08
5	972834,32	4389000,40
6	972852,49	4389016,05
7	972830,27	4389040,05
1	972813,83	4389025,05

Координаты земельного участка :ЗУ50

Номер точки	X	Y
1	972834,32	4389000,40
2	972844,13	4388996,48
3	972849,01	4388990,07
4	972858,08	4388980,48
5	972872,78	4388994,19
6	972861,15	4389006,72
7	972852,49	4389016,05
1	972834,32	4389000,40

Координаты земельного участка :ЗУ51

Номер точки	X	Y
1	972865,38	4389010,90
2	972878,97	4389022,19
3	972877,04	4389024,36
4	972881,57	4389028,32
5	972883,43	4389025,90
6	972890,59	4389032,15
7	972874,89	4389049,72
8	972849,76	4389027,94
1	972865,38	4389010,90

Координаты земельного участка :ЗУ52

Номер точки	X	Y
1	972849,76	4389027,94
2	972874,89	4389049,72
3	972859,66	4389066,38
4	972834,78	4389044,06
1	972849,76	4389027,94

Координаты земельного участка :ЗУ53

Номер точки	X	Y
1	972861,15	4389006,72
2	972863,31	4389009,18
3	972865,38	4389010,90
4	972849,76	4389027,94
5	972834,78	4389044,06
6	972830,27	4389040,05
7	972852,49	4389016,05



1	972861,15	4389006,72
---	-----------	------------

Координаты земельного участка :ЗУ54

Номер точки	X	Y
1	972822,90	4388895,54
2	972837,78	4388905,88
3	972814,22	4388939,74
4	972798,40	4388930,76
1	972822,90	4388895,54

Координаты земельного участка :ЗУ55

Номер точки	X	Y
1	972851,24	4388914,20
2	972867,19	4388923,04
3	972846,08	4388956,06
4	972832,70	4388949,74
1	972851,24	4388914,20

Координаты земельного участка :ЗУ56

Номер точки	X	Y
1	972867,19	4388923,04
2	972879,19	4388929,65
3	972862,27	4388962,97
4	972858,94	4388962,13
5	972846,08	4388956,06
1	972867,19	4388923,04

Координаты земельного участка :ЗУ57

Номер точки	X	Y
1	972879,19	4388929,65
2	972894,38	4388938,08
3	972879,02	4388967,22
4	972862,27	4388962,97
1	972879,19	4388929,65

Координаты земельного участка :ЗУ58

Номер точки	X	Y
1	972894,38	4388938,08
2	972911,74	4388947,70
3	972899,02	4388972,29
4	972879,02	4388967,22
1	972894,38	4388938,08

Координаты земельного участка :ЗУ60

Номер точки	X	Y
1	973165,97	4388899,78
2	973178,89	4388922,78
3	973143,43	4388942,77
4	973130,53	4388919,75
1	973165,97	4388899,78



Координаты земельного участка :ЗУ61

Номер точки	X	Y
1	973178,89	4388922,78
2	973191,83	4388945,81
3	973156,34	4388965,81
4	973143,43	4388942,77
1	973178,89	4388922,78

Координаты земельного участка :ЗУ65

Номер точки	X	Y
1	974238,38	4388146,41
2	974242,34	4388177,34
3	974214,21	4388183,05
4	974212,59	4388148,26
1	974238,38	4388146,41

Координаты земельного участка :ЗУ66

Номер точки	X	Y
1	974248,80	4388177,15
2	974250,14	4388210,75
3	974215,63	4388213,27
4	974214,21	4388183,05
5	974242,34	4388177,34
1	974248,80	4388177,15

Координаты земельного участка :ЗУ69

Номер точки	X	Y
1	974513,95	4388130,93
2	974516,24	4388162,60
3	974501,08	4388163,48
4	974492,37	4388163,59
5	974485,40	4388164,34
6	974483,19	4388133,10
1	974513,95	4388130,93

Координаты земельного участка :ЗУ70

Номер точки	X	Y
1	974710,59	4388200,66
2	974717,41	4388256,86
3	974719,05	4388270,37
4	974694,26	4388273,21
5	974688,41	4388221,45
6	974687,63	4388212,47
7	974686,73	4388202,12
1	974710,59	4388200,66

Координаты земельного участка :ЗУ71

Номер точки	X	Y
1	974711,16	4388399,39
2	974680,92	4388468,18
3	974652,28	4388528,34
4	974600,54	4388514,14
5	974606,27	4388497,89
6	974618,62	4388469,23
7	974624,18	4388456,26
8	974612,16	4388451,78
9	974587,82	4388442,71



10	974561,11	4388451,42
11	974548,83	4388395,14
12	974545,03	4388344,39
13	974545,93	4388344,25
14	974545,07	4388329,31
15	974545,22	4388327,94
16	974638,42	4388321,23
17	974640,57	4388367,30
18	974641,36	4388384,21
19	974669,54	4388396,43
20	974680,18	4388394,20
21	974667,46	4388423,12
22	974689,29	4388432,28
23	974704,27	4388396,37
1	974711,16	4388399,39
24	974658,79	4388412,13
25	974609,79	4388392,34
26	974602,77	4388409,63
27	974651,74	4388429,50
24	974658,79	4388412,13
28	974577,45	4388391,58
29	974576,42	4388367,04
30	974572,82	4388353,04
31	974563,82	4388340,22
32	974550,17	4388341,86
33	974556,70	4388394,15
28	974577,45	4388391,58

Координаты земельного участка :ЗУ72

Номер точки	X	Y
1	974561,11	4388451,42
2	974548,83	4388395,14
3	974545,03	4388344,39
4	974545,93	4388344,25
5	974545,07	4388329,31
6	974545,22	4388327,94
7	974638,42	4388321,23
8	974640,57	4388367,30
9	974641,36	4388384,21
10	974612,16	4388451,78
11	974587,82	4388442,71
1	974561,11	4388451,42

Координаты земельного участка :ЗУ73

Номер точки	X	Y
1	974641,36	4388384,21
2	974669,54	4388396,43
3	974693,12	4388391,49
4	974711,16	4388399,39
5	974680,92	4388468,18
6	974652,28	4388533,34
7	974600,54	4388511,14
8	974606,27	4388497,89
9	974618,62	4388469,23
10	974624,18	4388456,26



11	974612,16	4388451,78
1	974641,36	4388384,21

Координаты земельного участка :ЗУ74

Номер точки	X	Y
1	974693,23	4388572,68
2	974683,31	4388595,62
3	974650,96	4388581,75
4	974660,88	4388558,80
1	974693,23	4388572,68

Координаты земельного участка :ЗУ75

Номер точки	X	Y
1	974838,95	4388550,73
2	974826,78	4388576,18
3	974793,96	4388561,89
4	974805,24	4388534,60
1	974838,95	4388550,73

Координаты земельного участка :ЗУ76

Номер точки	X	Y
1	974912,65	4388384,01
2	974903,54	4388409,32
3	974902,76	4388409,06
4	974880,56	4388400,01
5	974873,31	4388397,82
6	974871,65	4388397,19
7	974871,36	4388397,97
8	974867,93	4388396,71
9	974865,24	4388395,47
10	974876,84	4388368,81
1	974912,65	4388384,01

Координаты земельного участка :ЗУ77


Номер точки	X	Y
1	974878,21	4388610,43
2	974909,95	4388623,64
3	974903,42	4388641,08
4	974870,93	4388627,15
1	974878,21	4388610,43

Координаты земельного участка :ЗУ78

Номер точки	X	Y
1	974885,59	4388593,47
2	974916,91	4388605,04
3	974909,95	4388623,64
4	974878,21	4388610,43
1	974885,59	4388593,47

Координаты земельного участка :ЗУ79

Номер точки	X	Y
1	974893,66	4388574,93
2	974906,14	4388579,89
3	974923,54	4388587,30
4	974916,91	4388605,04
5	974885,59	4388593,47
1	974893,66	4388574,93



Координаты земельного участка :ЗУ80

Номер точки	X	Y
1	974949,49	4388640,26
2	974941,93	4388657,61
3	974903,42	4388641,08
4	974909,95	4388623,64
1	974949,49	4388640,26

Координаты земельного участка :ЗУ81

Номер точки	X	Y
1	974957,20	4388622,56
2	974949,49	4388640,26
3	974909,95	4388623,64
4	974916,91	4388605,04
1	974957,20	4388622,56

Координаты земельного участка :ЗУ82

Номер точки	X	Y
1	974964,67	4388605,41
2	974957,20	4388622,56
3	974916,91	4388605,04
4	974923,54	4388587,30
1	974964,67	4388605,41

Координаты земельного участка :ЗУ83

Номер точки	X	Y
1	974972,18	4388588,18
2	974964,67	4388605,41
3	974923,54	4388587,30
4	974930,93	4388570,35
1	974972,18	4388588,18

Координаты земельного участка :ЗУ84

Номер точки	X	Y
1	974979,56	4388571,27
2	974972,18	4388588,18
3	974930,93	4388570,35
4	974938,50	4388552,99
1	974979,56	4388571,27

Координаты земельного участка :ЗУ85

Номер точки	X	Y
1	974987,07	4388554,16
2	974980,04	4388570,16
3	974979,56	4388571,27
4	974938,50	4388552,99
5	974941,34	4388546,47
6	974946,27	4388535,84
1	974987,07	4388554,16



Координаты земельного участка :ЗУ86

Номер точки	X	Y
1	975003,37	4388664,12
2	975002,06	4388666,59
3	975000,97	4388670,29
4	974997,78	4388680,50
5	974997,31	4388681,78
6	974956,99	4388662,41
7	974964,02	4388646,52
1	975003,37	4388664,12

Координаты земельного участка :ЗУ87

Номер точки	X	Y
1	975011,40	4388647,68
2	975010,51	4388649,62
3	975010,22	4388649,41
4	975006,34	4388658,44
5	975005,50	4388660,11
6	975003,37	4388664,12
7	974964,02	4388646,52
8	974971,28	4388630,11
1	975011,40	4388647,68

Координаты земельного участка :ЗУ88

Номер точки	X	Y
1	975225,36	4388651,36
2	975254,15	4388664,02
3	975243,97	4388686,29
4	975215,36	4388673,86
1	975225,36	4388651,36

Координаты земельного участка :ЗУ89

Номер точки	X	Y
1	975215,36	4388673,86
2	975243,97	4388686,29
3	975228,73	4388719,65
4	975221,75	4388716,59
5	975213,88	4388677,20
1	975215,36	4388673,86

Координаты земельного участка :ЗУ90

Номер точки	X	Y
1	975191,34	4388673,71
2	975208,68	4388681,35
3	975215,23	4388713,73
4	975180,72	4388698,60
1	975191,34	4388673,71

Координаты земельного участка :ЗУ91

Номер точки	X	Y
1	975165,44	4388662,23
2	975191,34	4388673,71
3	975180,72	4388698,60
4	975154,74	4388687,21
1	975165,44	4388662,23



Координаты земельного участка :ЗУ92

Номер точки	X	Y
1	975225,36	4388651,36
2	975215,36	4388673,86
3	975213,88	4388677,20
4	975221,75	4388716,59
5	975215,23	4388713,73
6	975208,68	4388681,35
7	975191,34	4388673,71
8	975165,44	4388662,23
9	975170,22	4388651,19
10	975200,24	4388664,62
11	975210,44	4388641,79
12	975196,94	4388635,73
13	975198,23	4388635,04
14	975203,02	4388637,17
15	975204,61	4388633,63
16	975209,91	4388631,62
17	975211,61	4388627,83
18	975222,77	4388621,81
19	975221,07	4388618,64
20	975226,12	4388606,78
21	975233,77	4388588,46
22	975243,33	4388595,33
23	975219,91	4388648,98
1	975225,36	4388651,36

Координаты земельного участка :ЗУ93

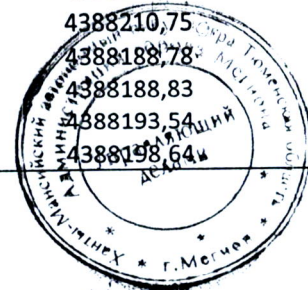
Номер точки	X	Y
1	974973,05	4388246,04
2	974963,80	4388267,61
3	974926,28	4388253,24
4	974935,25	4388232,20
5	974970,91	4388245,23
1	974973,05	4388246,04

Координаты земельного участка :ЗУ94

Номер точки	X	Y
1	974982,56	4388225,82
2	974976,54	4388238,77
3	974973,19	4388245,71
4	974973,05	4388246,04
5	974970,91	4388245,23
6	974935,25	4388232,20
7	974944,40	4388210,75
1	974982,56	4388225,82

Координаты земельного участка :ЗУ94/1

Номер точки	X	Y
1	974991,96	4388206,76
2	974984,23	4388222,24
3	974982,56	4388225,82
4	974944,40	4388210,75
5	974953,77	4388188,78
6	974953,93	4388188,83
7	974964,29	4388193,54
8	974975,86	4388198,64



9	974991,07	4388206,32
1	974991,96	4388206,76

Координаты земельного участка :ЗУ97

Номер точки	X	Y
1	975091,95	4388214,65
2	975087,30	4388229,10
3	975079,24	4388245,14
4	975077,66	4388244,52
5	975070,30	4388241,12
6	975047,31	4388231,95
7	975047,49	4388231,33
8	975041,35	4388228,76
9	975041,09	4388229,33
10	975039,97	4388228,87
11	975053,48	4388198,05
12	975059,86	4388200,67
13	975059,81	4388201,05
14	975077,49	4388208,49
15	975081,53	4388210,10
16	975082,64	4388210,21
1	975091,95	4388214,65



Координаты земельного участка :ЗУ101

Номер точки	X	Y
1	975244,14	4387872,31
2	975248,73	4387879,11
3	975256,17	4387886,80
4	975264,89	4387892,88
5	975274,62	4387897,13
6	975283,60	4387900,21
7	975297,61	4387900,65
8	975309,77	4387899,89
9	975318,10	4387898,17
10	975327,71	4387897,17
11	975342,05	4387895,28
12	975349,97	4387894,96
13	975353,13	4387894,81
14	975359,22	4387894,51
15	975368,58	4387894,52
16	975383,93	4387895,20
17	975393,80	4387898,25
18	975398,56	4387900,28
19	975420,27	4387988,68
20	975415,86	4387995,82
21	975321,52	4387953,69
22	975288,13	4388030,79
23	975190,69	4387989,28
1	975244,14	4387872,31
24	975250,52	4388105,00
25	975284,46	4388119,45
26	975294,06	4388115,84
27	975374,20	4388149,99
28	975384,41	4388126,45
29	975397,43	4388104,47
30	975345,81	4388076,43
31	975284,93	4388038,17
32	975278,60	4388035,56
24	975250,52	4388105,00
33	975187,36	4387996,57
34	975156,17	4388064,81
35	975242,89	4388101,74
36	975271,21	4388032,49
33	975187,36	4387996,57

Координаты земельного участка :ЗУ104

Номер точки	X	Y
1	974825,33	4387336,75
2	974794,49	4387339,68
3	974790,73	4387299,90
4	974820,60	4387297,07
1	974825,33	4387336,75



Координаты земельного участка :ЗУ105

Номер точки	X	Y
1	974825,33	4387336,75
2	974830,09	4387376,12
3	974798,23	4387379,24
4	974794,49	4387339,68
1	974825,33	4387336,75

Координаты земельного участка :ЗУ106

Номер точки	X	Y
1	974790,73	4387299,90
2	974794,49	4387339,68
3	974764,63	4387342,51
4	974760,91	4387302,72
1	974790,73	4387299,90

Координаты земельного участка :ЗУ107

Номер точки	X	Y
1	974794,49	4387339,68
2	974798,23	4387379,24
3	974768,37	4387382,09
4	974764,63	4387342,51
1	974794,49	4387339,68

Координаты земельного участка :ЗУ108

Номер точки	X	Y
1	974760,91	4387302,72
2	974764,63	4387342,51
3	974735,96	4387345,22
4	974732,21	4387305,43
1	974760,91	4387302,72

Координаты земельного участка :ЗУ109

Номер точки	X	Y
1	974764,63	4387342,51
2	974768,37	4387382,09
3	974739,71	4387384,83
4	974735,96	4387345,22
1	974764,63	4387342,51

Координаты земельного участка :ЗУ110

Номер точки	X	Y
1	974732,21	4387305,43
2	974735,96	4387345,22
3	974706,10	4387348,05
4	974702,31	4387308,25
1	974732,21	4387305,43

Координаты земельного участка :ЗУ111

Номер точки	X	Y
1	974735,96	4387345,22
2	974739,71	4387384,83
3	974709,84	4387387,68
4	974706,10	4387348,05
1	974735,96	4387345,22



Координаты земельного участка :ЗУ112

Номер точки	X	Y
1	974702,31	4387308,25
2	974706,10	4387348,05
3	974676,23	4387350,88
4	974672,44	4387311,07
1	974702,31	4387308,25

Координаты земельного участка :ЗУ113

Номер точки	X	Y
1	974706,10	4387348,05
2	974709,84	4387387,68
3	974679,97	4387390,53
4	974676,53	4387354,11
5	974676,23	4387350,88
1	974706,10	4387348,05

Координаты земельного участка :ЗУ114

Номер точки	X	Y
1	974672,44	4387311,07
2	974676,23	4387350,88
3	974676,53	4387354,11
4	974642,90	4387357,32
5	974642,28	4387313,91
1	974672,44	4387311,07

Координаты земельного участка :ЗУ115

Номер точки	X	Y
1	974649,62	4386915,66
2	974650,28	4386922,78
3	974657,69	4386939,90
4	974622,19	4386942,36
5	974620,95	4386917,75
1	974649,62	4386915,66

Координаты земельного участка :ЗУ120


Номер точки	X	Y
1	973015,00	4389558,82
2	972964,01	4389522,02
3	973000,18	4389479,78
4	972997,66	4389431,04
5	972979,02	4389396,31
6	972986,91	4389400,55
7	972997,45	4389405,20
8	973009,49	4389378,04
9	973009,33	4389371,68
10	973025,83	4389371,64
11	973025,40	4389348,92
12	973006,20	4389349,03
13	973006,54	4389336,33
14	973007,17	4389324,90
15	973016,01	4389326,48
16	973015,51	4389310,40
17	972999,47	4389303,89
18	973004,44	4389283,90
19	972996,69	4389260,34
20	972992,04	4389244,82



21	972988,16	4389226,76
22	972982,51	4389207,60
23	972978,09	4389183,09
24	972970,81	4389170,04
25	972969,42	4389167,77
26	973002,82	4389145,82
27	972994,65	4389133,70
28	973006,87	4389125,62
29	973039,53	4389103,66
30	973053,77	4389090,14
31	973069,60	4389106,93
32	973090,89	4389126,12
33	973118,70	4389148,47
34	973139,59	4389171,40
35	973146,51	4389174,64
36	973161,75	4389145,54
37	973168,21	4389139,75
38	973206,91	4389055,87
39	973191,79	4389028,95
40	973225,79	4389009,73
41	973238,37	4389032,18
42	973184,21	4389204,16
43	973063,40	4389460,90
1	973015,00	4389558,82
44	973016,53	4389213,87
45	973012,10	4389210,31
46	973014,82	4389206,95
47	973019,27	4389210,37
44	973016,53	4389213,87

Координаты земельного участка :ЗУ121

Номер точки	X	Y
1	972909,14	4388992,27
2	972904,91	4388987,04
3	972886,33	4388992,09
4	972881,53	4388995,06
5	972877,41	4388998,76
6	972863,31	4389009,18
7	972861,15	4389006,72
8	972872,78	4388994,19
9	972858,08	4388980,48
10	972849,01	4388990,08
11	972845,88	4388985,93
12	972825,18	4388986,31
13	972823,20	4388986,61
14	972818,04	4388982,81
15	972817,88	4388981,28
16	972815,41	4388979,33
17	972799,09	4388966,43
18	972802,28	4388963,24
19	972786,09	4388949,84
20	972769,73	4388935,71
21	972767,74	4388934,08
22	972775,21	4388925,47
23	972789,93	4388938,89
24	972821,89	4388956,88



25	972855,23	4388972,58
26	972914,30	4388987,33
1	972909,14	4388992,27

Координаты земельного участка :ЗУ123

Номер точки	X	Y
1	974698,90	4388104,37
2	974710,59	4388200,66
3	974686,73	4388202,12
4	974678,34	4388105,65
1	974698,90	4388104,37

Координаты земельного участка :ЗУ124

Номер точки	X	Y
1	974657,69	4386939,90
2	974660,81	4386946,98
3	974660,89	4386954,94
4	974660,96	4386960,27
5	974639,07	4386961,71
6	974623,44	4386962,71
7	974623,03	4386959,69
8	974629,55	4386958,83
9	974646,94	4386956,58
10	974646,42	4386951,60
11	974641,09	4386952,30
12	974641,47	4386956,03
13	974626,03	4386957,32
14	974625,92	4386956,28
15	974622,96	4386956,54
16	974622,81	4386954,68
17	974622,19	4386942,36
1	974657,69	4386939,90

Координаты земельного участка :ЗУ128

Номер точки	X	Y
1	974267,75	4388399,93
2	974267,48	4388418,97
3	974246,97	4388419,22
4	974243,20	4388419,24
5	974222,02	4388419,03
6	974220,42	4388397,82
7	974243,86	4388397,76
8	974243,85	4388399,60
1	974267,75	4388399,93

Координаты земельного участка :ЗУ129

Номер точки	X	Y
1	974246,97	4388419,21
2	974246,16	4388440,69
3	974229,36	4388440,45
4	974229,36	4388440,57
5	974223,63	4388440,51
6	974222,01	4388419,03
7	974243,19	4388419,24
1	974246,97	4388419,21




Координаты земельного участка :ЗУ130.

Номер точки	X	Y
1	974458,89	4388172,97
2	974459,13	4388179,49
3	974459,45	4388181,15
4	974460,10	4388195,70
5	974460,32	4388213,21
6	974460,30	4388213,36
7	974450,36	4388214,05
8	974442,43	4388214,27
9	974439,34	4388214,32
10	974437,23	4388174,56
1	974267,75	4388172,97

Координаты земельного участка :ЗУ131

Номер точки	X	Y
1	974463,23	4388149,45
2	974463,44	4388151,28
3	974463,51	4388152,06
4	974462,97	4388164,96
5	974458,73	4388168,50
6	974458,77	4388169,97
7	974458,88	4388172,97
8	974437,23	4388174,56
9	974437,08	4388171,56
10	974435,99	4388151,13
1	974463,23	4388149,45

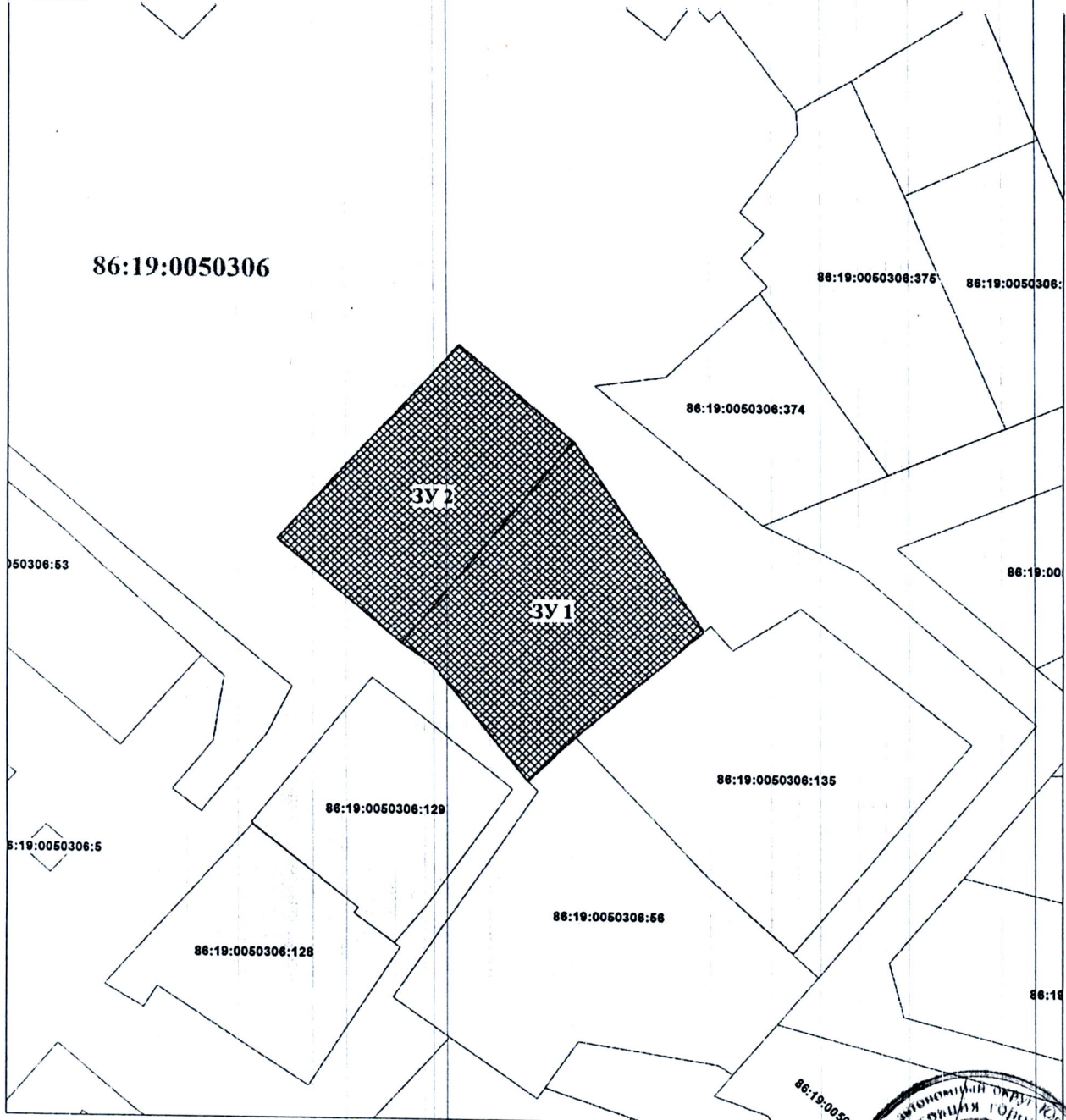


ГРАФИЧЕСКИЕ МАТЕРИАЛЫ








**ПРОЕКТ ВНЕСЕНИЯ ИЗМЕНЕНИЙ В ПРОЕКТ ПЛАНИРОВКИ И ПРОЕКТ
МЕЖЕВАНИЯ ТЕРРИТОРИИ ПОСЁЛКА ГОРОДСКОГО ТИПА ВЫСОКИЙ
ЧЕРТЁЖ МЕЖЕВАНИЯ ТЕРРИТОРИИ**

М 1:500



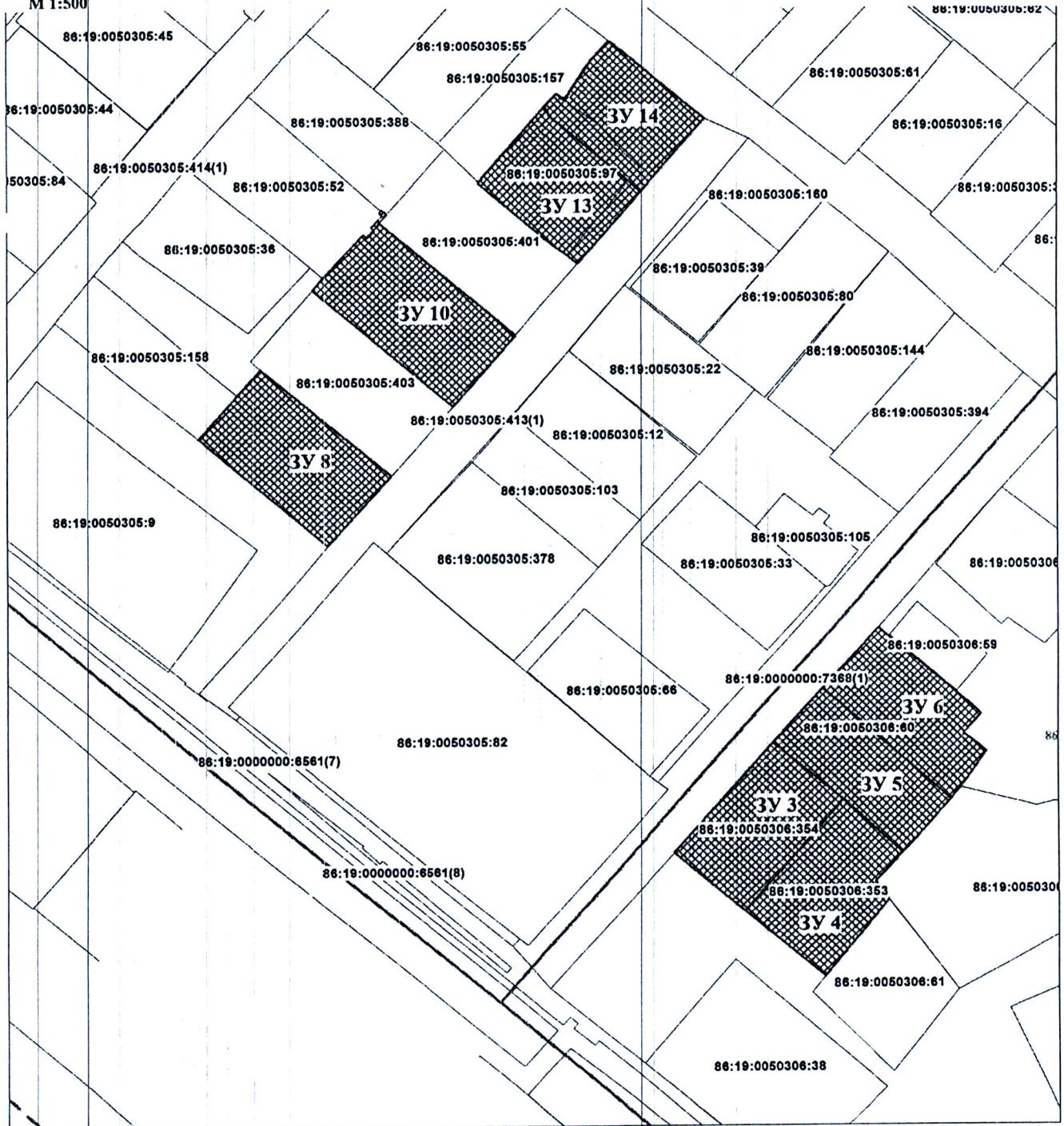
УСЛОВНЫЕ ОБОЗНАЧЕНИЯ

-  ЗУ 85 Граница и номер образуемого земельного участка согласно экспликации
-  Границы земельного участка сведения о котором содержатся в ГКН
-  :100 Кадастровый номер земельного участка сведения о котором содержатся в ГКН
-  Граница кадастрового квартала
-  :0050305 Номер кадастрового квартала








ПРОЕКТ ВНЕСЕНИЯ ИЗМЕНЕНИЙ В ПРОЕКТ ПЛАНИРОВКИ И ПРОЕКТ
МЕЖЕВАНИЯ ТЕРРИТОРИИ ПОСЁЛКА ГОРОДСКОГО ТИПА ВЫСОКИЙ
ЧЕРТЁЖ МЕЖЕВАНИЯ ТЕРРИТОРИИ

М 1:500



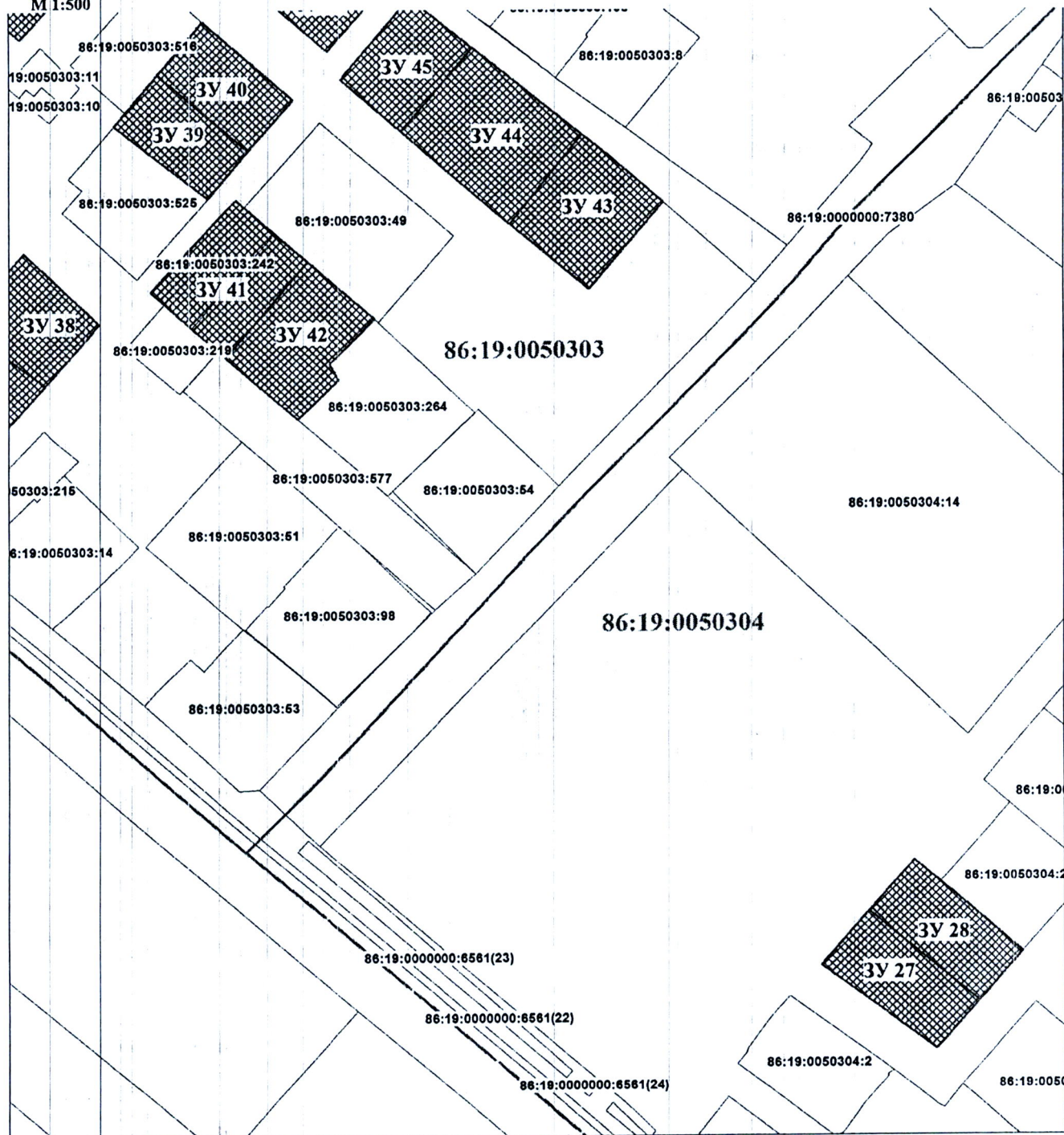
УСЛОВНЫЕ ОБОЗНАЧЕНИЯ

-  **ЗУ 85** Граница и номер образуемого земельного участка согласно экспликации
-  Границы земельного участка сведения о котором содержатся в ГКН
-  :100 Кадастровый номер земельного участка сведения о котором содержатся в ГКН
-  Граница кадастрового квартала
-  :0050305 Номер кадастрового квартала








**ПРОЕКТ ВНЕСЕНИЯ ИЗМЕНЕНИЙ В ПРОЕКТ ПЛАНИРОВКИ И ПРОЕКТ
МЕЖЕВАНИЯ ТЕРРИТОРИИ ПОСЁЛКА ГОРОДСКОГО ТИПА ВЫСОКИЙ
ЧЕРТЁЖ МЕЖЕВАНИЯ ТЕРРИТОРИИ**

М 1:500



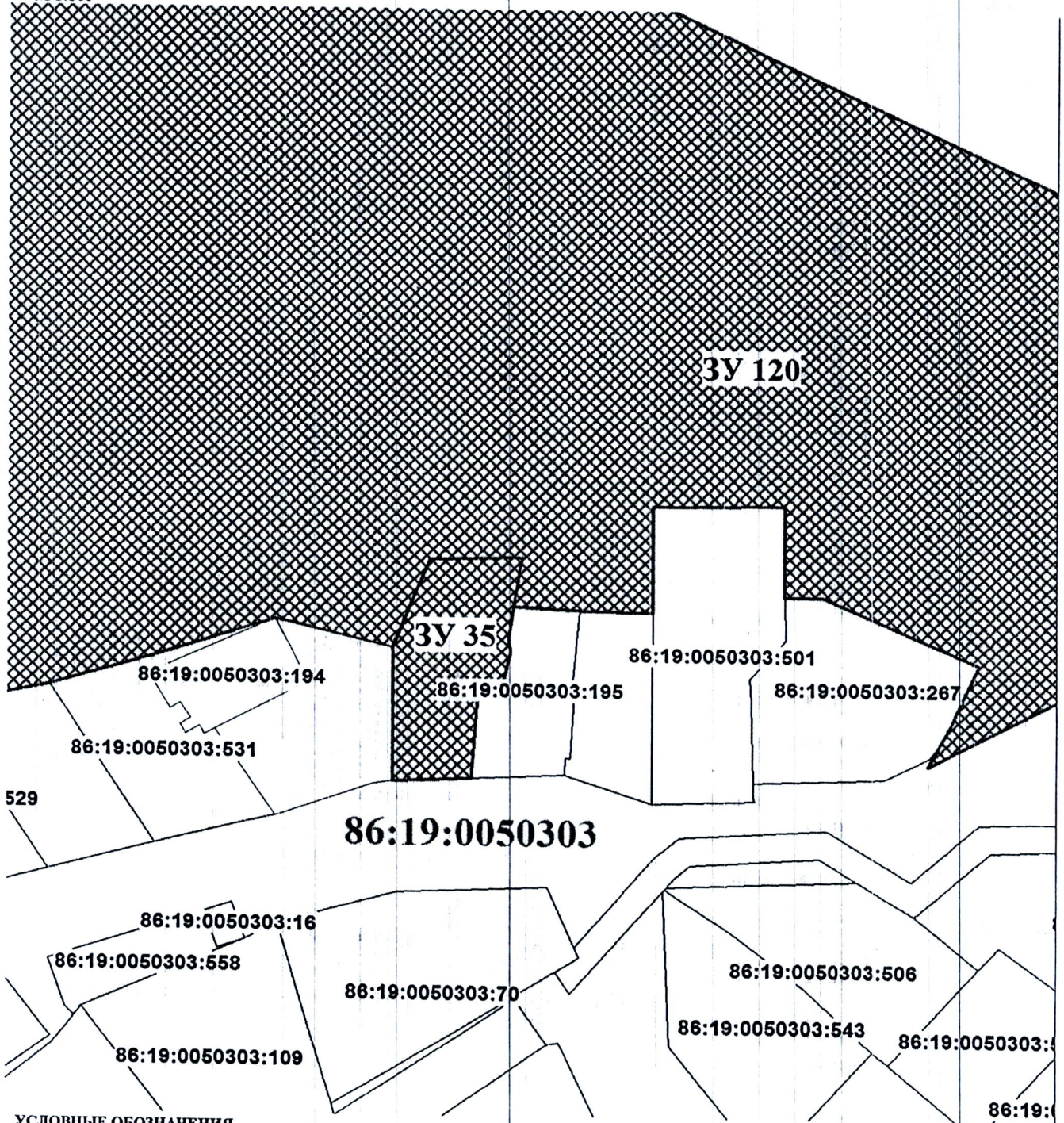
УСЛОВНЫЕ ОБОЗНАЧЕНИЯ

-  **ЗУ 85** Граница и номер образуемого земельного участка согласно экспликации
-  Границы земельного участка сведения о котором содержатся в ГКН
-  **:100** Кадастровый номер земельного участка сведения о котором содержатся в ГКН
-  Граница кадастрового квартала
-  **:0050305** Номер кадастрового квартала








ПРОЕКТ ВНЕСЕНИЯ ИЗМЕНЕНИЙ В ПРОЕКТ ПЛАНИРОВКИ И ПРОЕКТ
МЕЖЕВАНИЯ ТЕРРИТОРИИ ПОСЁЛКА ГОРОДСКОГО ТИПА ВЫСОКИЙ
ЧЕРТЁЖ МЕЖЕВАНИЯ ТЕРРИТОРИИ

М 1:500

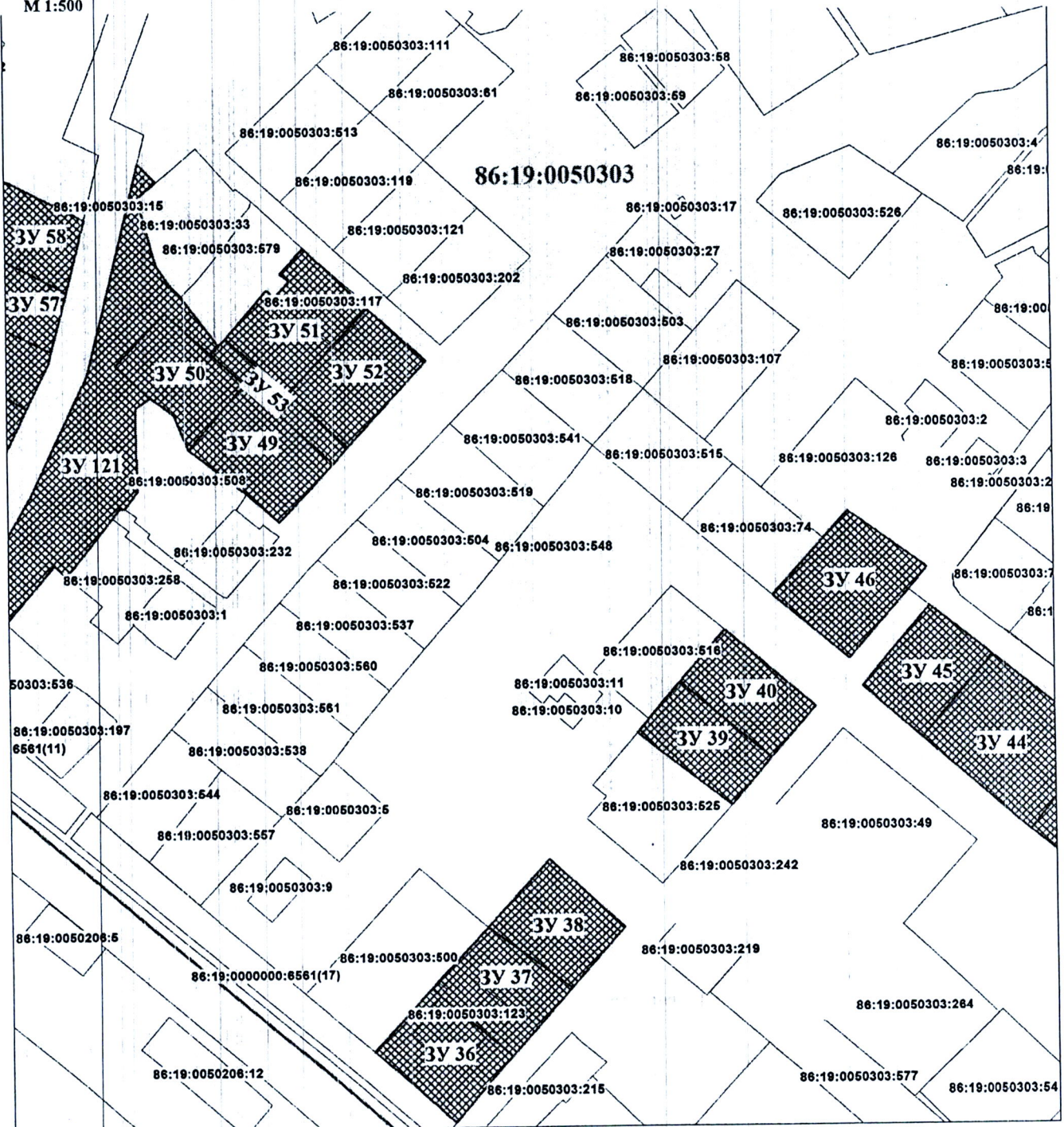


УСЛОВНЫЕ ОБОЗНАЧЕНИЯ






-  ЗУ 858 Граница и номер образуемого земельного участка согласно экспликации
-  Границы земельного участка сведения о котором содержатся в ГКН
-  :100 Кадастровый номер земельного участка сведения о котором содержатся в ГКН
-  Граница кадастрового квартала
-  :0050305 Номер кадастрового квартала



**ПРОЕКТ ВНЕСЕНИЯ ИЗМЕНЕНИЙ В ПРОЕКТ ПЛАНИРОВКИ И ПРОЕКТ
МЕЖЕВАНИЯ ТЕРРИТОРИИ ПОСЕЛКА ГОРОДСКОГО ТИПА ВЫСОКИЙ
ЧЕРТЕЖ МЕЖЕВАНИЯ ТЕРРИТОРИИ**
М 1:500



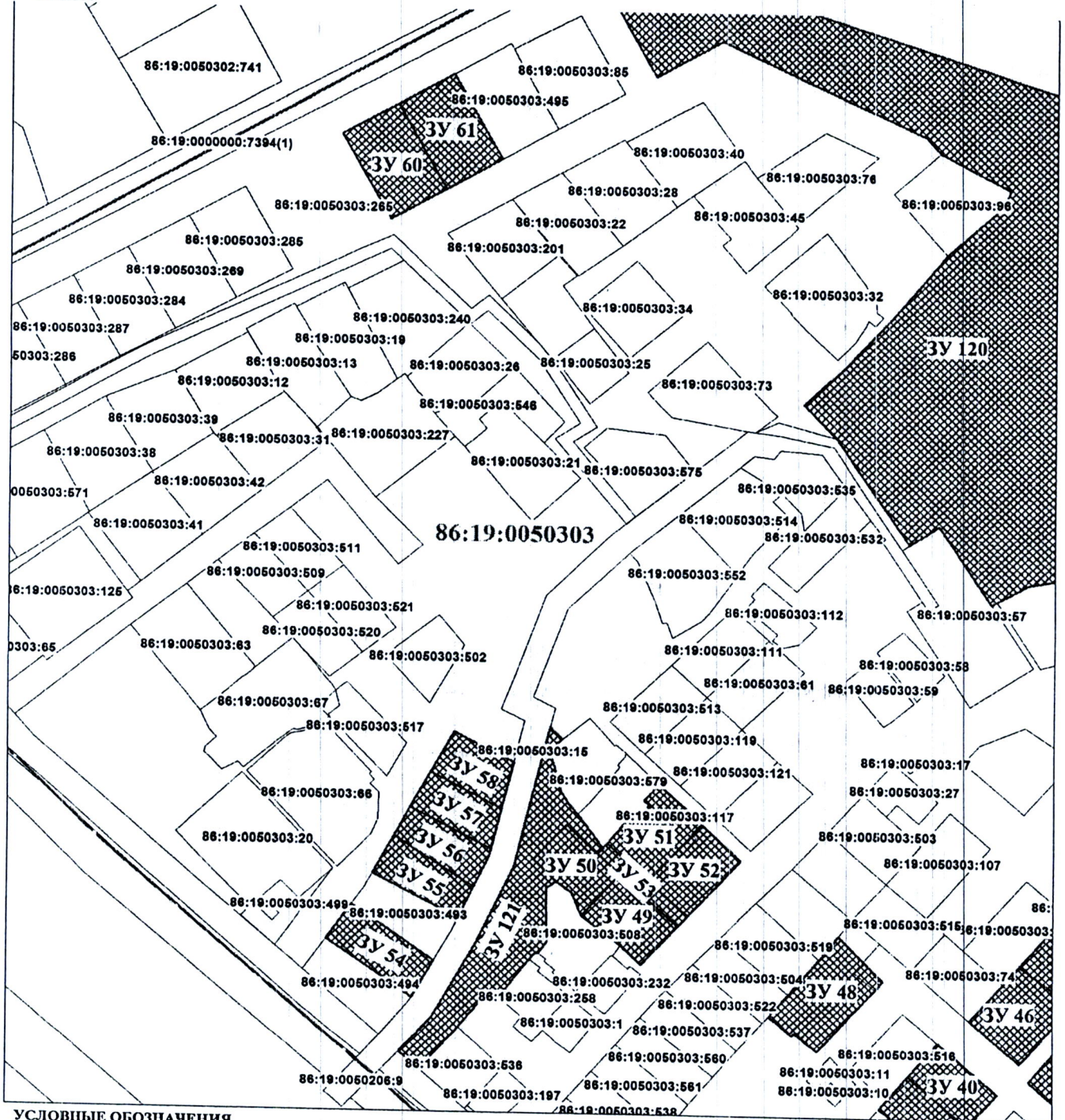
УСЛОВНЫЕ ОБОЗНАЧЕНИЯ

-  **3У 85** Граница и номер образуемого земельного участка согласно экспликации
-  Границы земельного участка сведения о котором содержатся в ГКН
-  :100 Кадастровый номер земельного участка сведения о котором содержатся в ГКН
-  Граница кадастрового квартала
-  :0050305 Номер кадастрового квартала








**ПРОЕКТ ВНЕСЕНИЯ ИЗМЕНЕНИЙ В ПРОЕКТ ПЛАНИРОВКИ И ПРОЕКТ
МЕЖЕВАНИЯ ТЕРРИТОРИИ ПОСЁЛКА ГОРОДСКОГО ТИПА ВЫСОКИЙ
ЧЕРТЁЖ МЕЖЕВАНИЯ ТЕРРИТОРИИ**

М 1:500

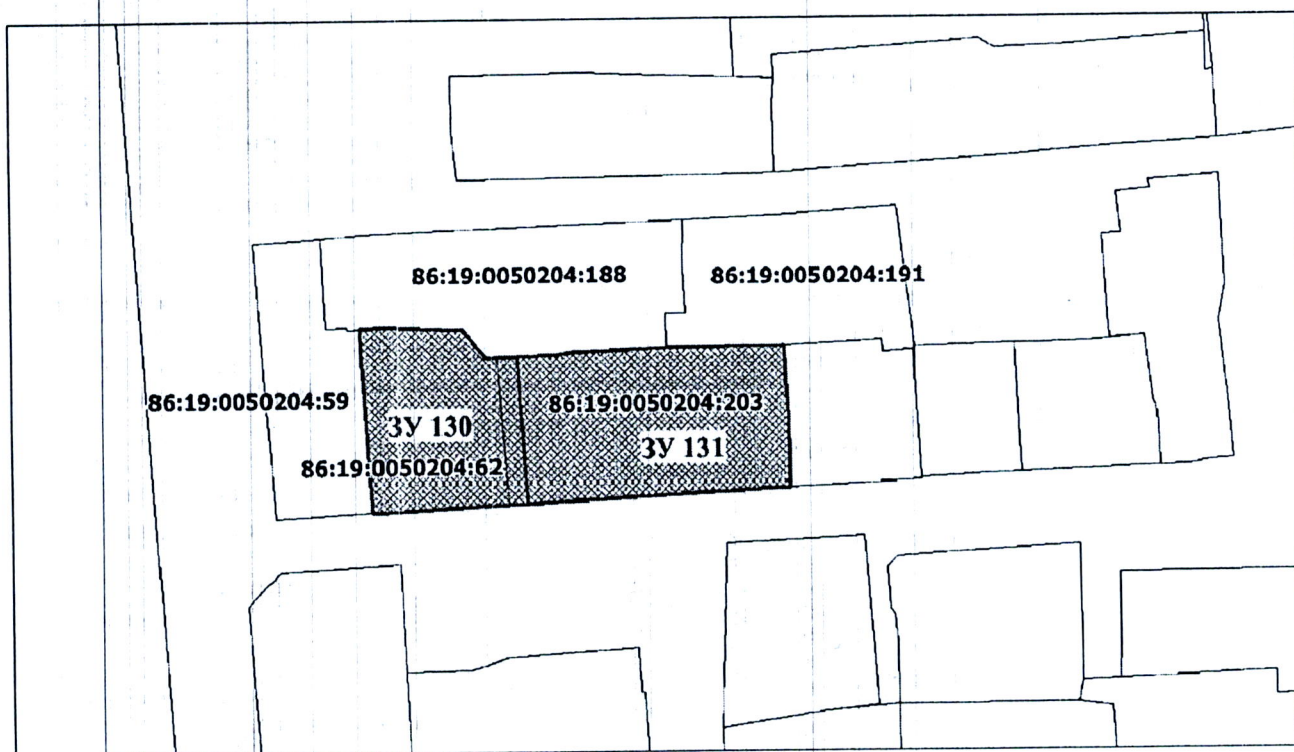
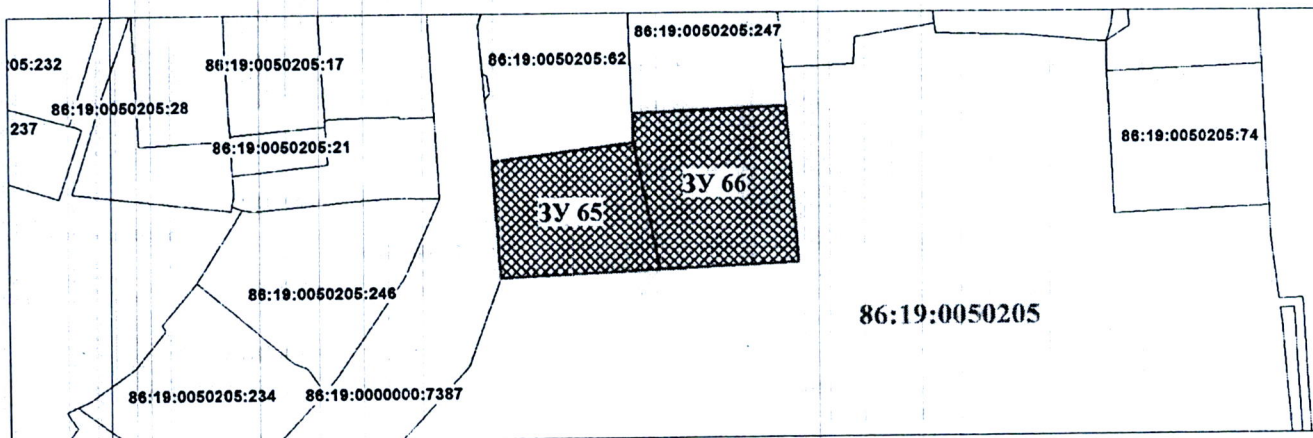


УСЛОВНЫЕ ОБОЗНАЧЕНИЯ






-  **ЗУ 85** Граница и номер образуемого земельного участка согласно экспликации
-  Границы земельного участка сведения о котором содержатся в ГКН
-  :100 Кадастровый номер земельного участка сведения о котором содержатся в ГКН
-  Граница кадастрового квартала
-  :0050305 Номер кадастрового квартала



**ПРОЕКТ ВНЕСЕНИЯ ИЗМЕНЕНИЙ В ПРОЕКТ ПЛАНИРОВКИ И ПРОЕКТ
МЕЖЕВАНИЯ ТЕРРИТОРИИ ПОСЁЛКА ГОРОДСКОГО ТИПА ВЫСОКИЙ
ЧЕРТЁЖ МЕЖЕВАНИЯ ТЕРРИТОРИИ
М 1:500**



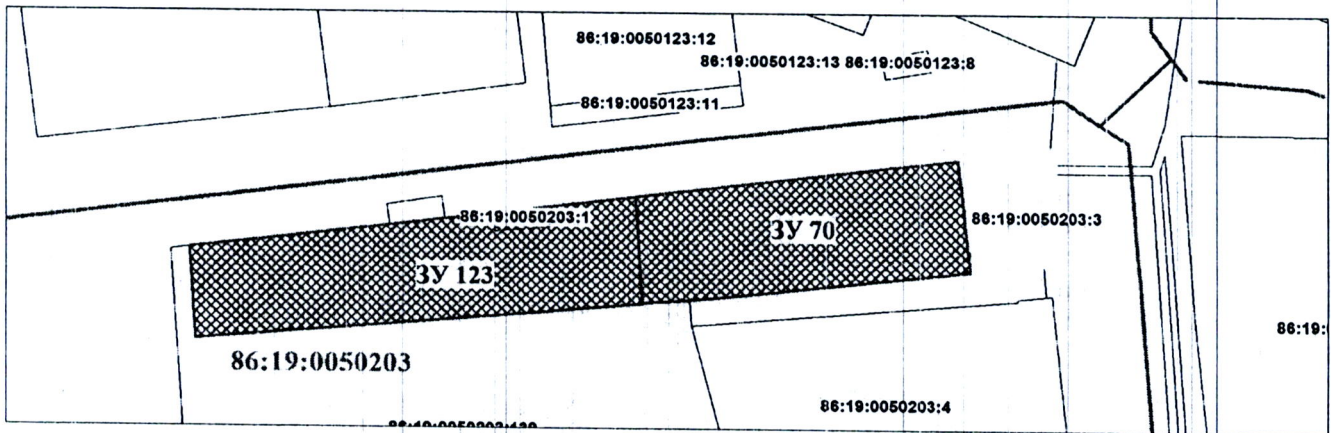
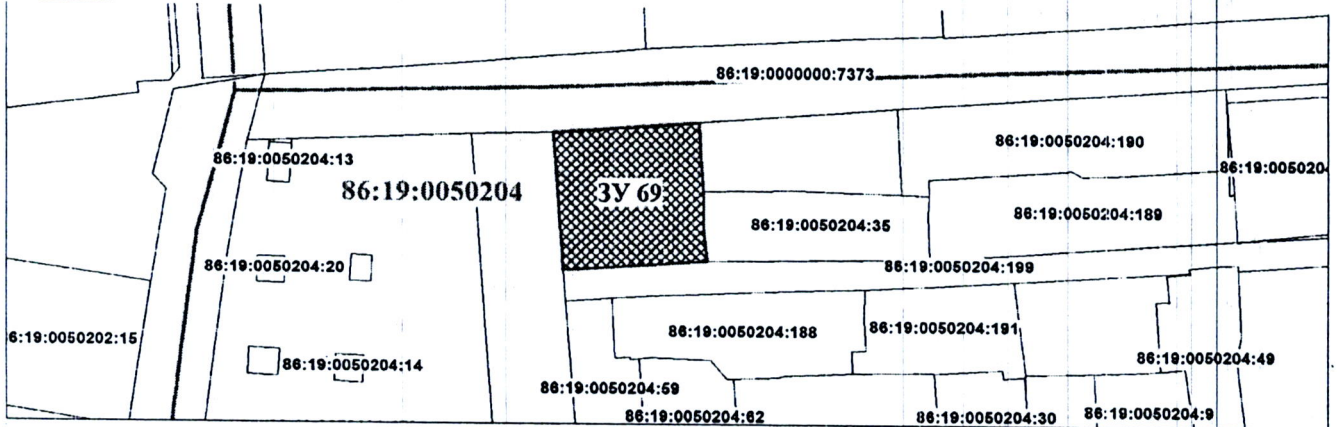
УСЛОВНЫЕ ОБОЗНАЧЕНИЯ

-  **ЗУ 85** Граница и номер образуемого земельного участка согласно экспликации
-  Границы земельного участка сведения о котором содержатся в ГКН
-  **:100** Кадастровый номер земельного участка сведения о котором содержатся в ГКН
-  Граница кадастрового квартала
-  **:0050305** Номер кадастрового квартала








**ПРОЕКТ ВНЕСЕНИЯ ИЗМЕНЕНИЙ В ПРОЕКТ ПЛАНИРОВКИ И ПРОЕКТ
МЕЖЕВАНИЯ ТЕРРИТОРИИ ПОСЁЛКА ГОРОДСКОГО ТИПА ВЫСОКИЙ
ЧЕРТЁЖ МЕЖЕВАНИЯ ТЕРРИТОРИИ**

М 1:500

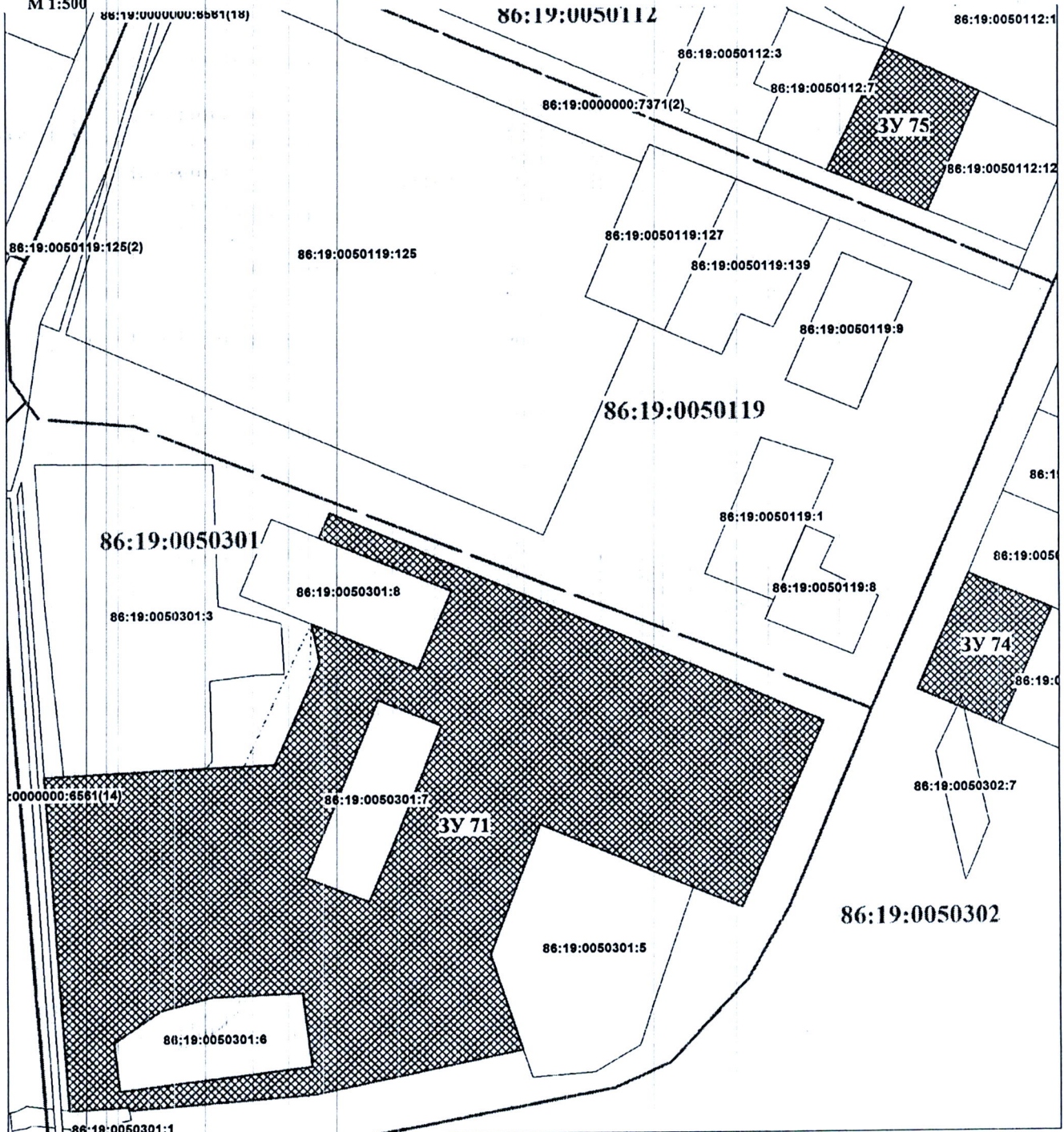


УСЛОВНЫЕ ОБОЗНАЧЕНИЯ






-  **ЗУ 85** Граница и номер образуемого земельного участка согласно экспликации
-  Границы земельного участка сведения о котором содержатся в ГКН
-  **:100** Кадастровый номер земельного участка сведения о котором содержатся в ГКН
-  Граница кадастрового квартала
-  **:0050305** Номер кадастрового квартала

**ПРОЕКТ ВНЕСЕНИЯ ИЗМЕНЕНИЙ В ПРОЕКТ ПЛАНИРОВКИ И ПРОЕКТ
МЕЖЕВАНИЯ ТЕРРИТОРИИ ПОСЕЛКА ГОРОДСКОГО ТИПА ВЫСОКИЙ
ЧЕРТЕЖ МЕЖЕВАНИЯ ТЕРРИТОРИИ**

М 1:500



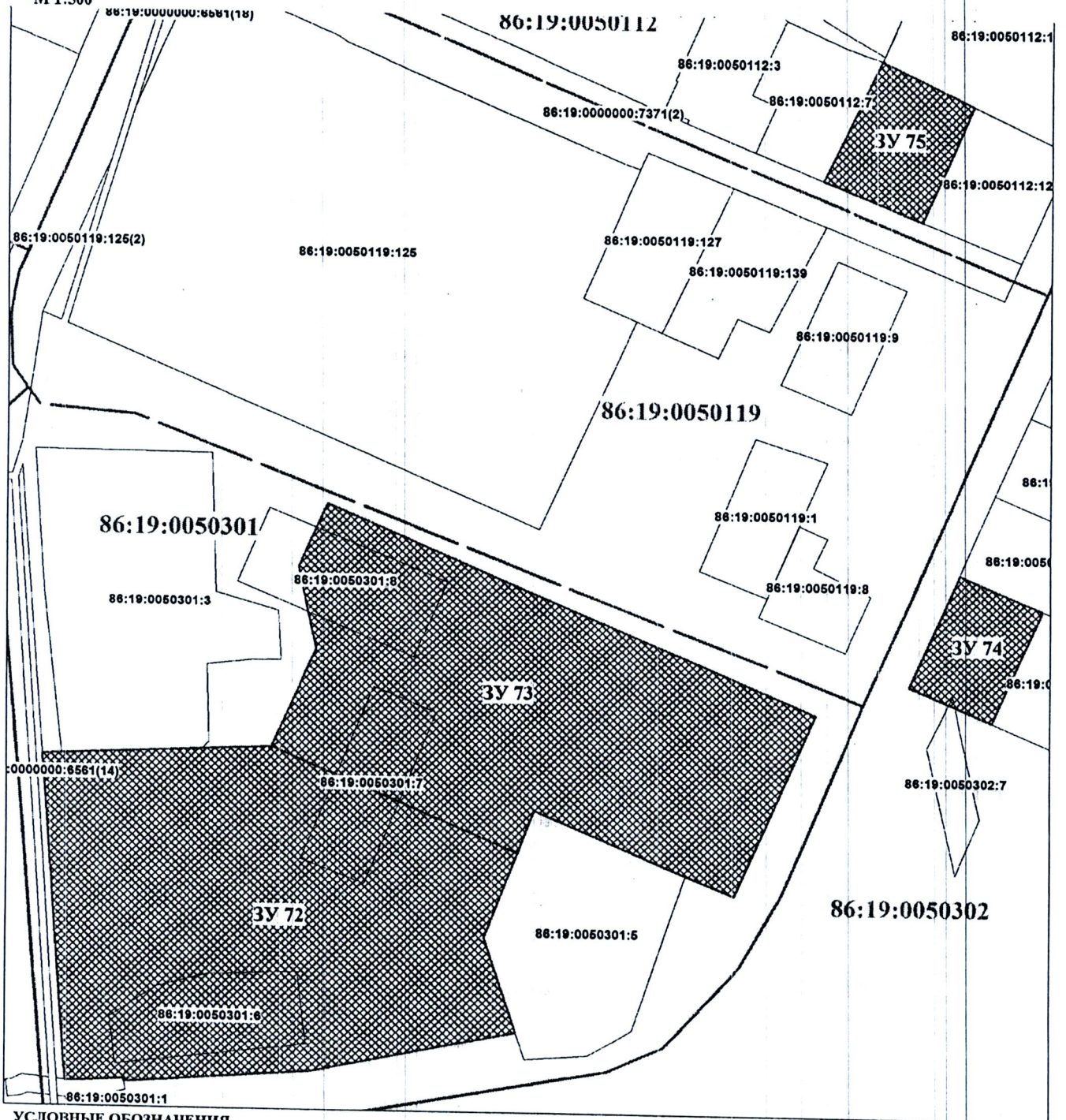
УСЛОВНЫЕ ОБОЗНАЧЕНИЯ

-  **ЗУ 85** Граница и номер образуемого земельного участка согласно экспликации
-  Границы земельного участка сведения о котором содержатся в ГКН
-  **:100** Кадастровый номер земельного участка сведения о котором содержатся в ГКН
-  Граница кадастрового квартала
-  **:0050305** Номер кадастрового квартала








**ПРОЕКТ ВНЕСЕНИЯ ИЗМЕНЕНИЙ В ПРОЕКТ ПЛАНИРОВКИ И ПРОЕКТ
МЕЖЕВАНИЯ ТЕРРИТОРИИ ПОСЁЛКА ГОРОДСКОГО ТИПА ВЫСОКИЙ
ЧЕРТЁЖ МЕЖЕВАНИЯ ТЕРРИТОРИИ**

М 1:500



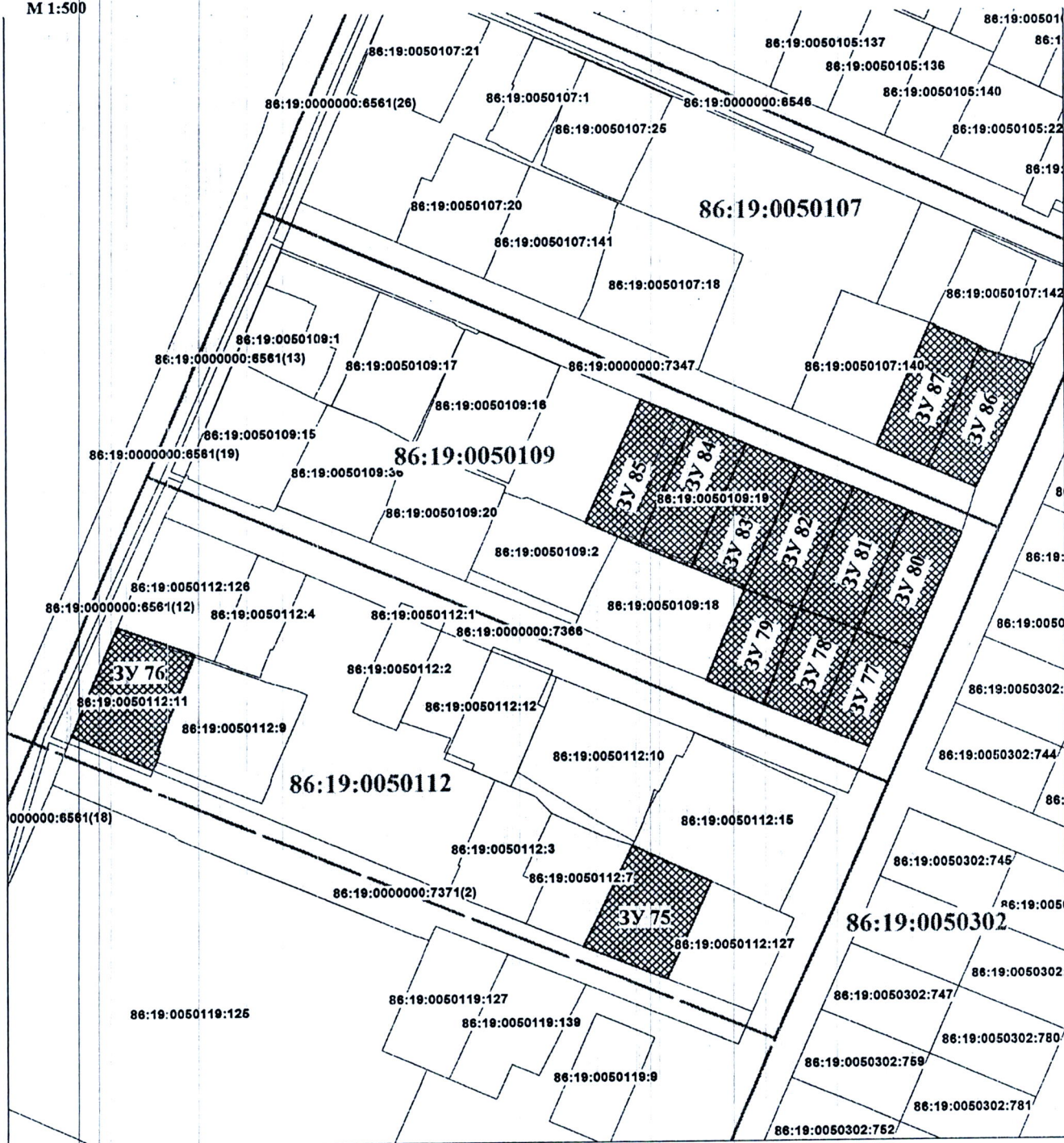
УСЛОВНЫЕ ОБОЗНАЧЕНИЯ

-  3У 85 Граница и номер образуемого земельного участка согласно экспликации
-  Границы земельного участка сведения о котором содержатся в ГКН
-  :100 Кадастровый номер земельного участка сведения о котором содержатся в ГКН
-  Граница кадастрового квартала
-  :0050305 Номер кадастрового квартала








**ПРОЕКТ ВНЕСЕНИЯ ИЗМЕНЕНИЙ В ПРОЕКТ ПЛАНИРОВКИ И ПРОЕКТ
МЕЖЕВАНИЯ ТЕРРИТОРИИ ПОСЁЛКА ГОРОДСКОГО ТИПА ВЫСОКИЙ
ЧЕРТЁЖ МЕЖЕВАНИЯ ТЕРРИТОРИИ**

М 1:500

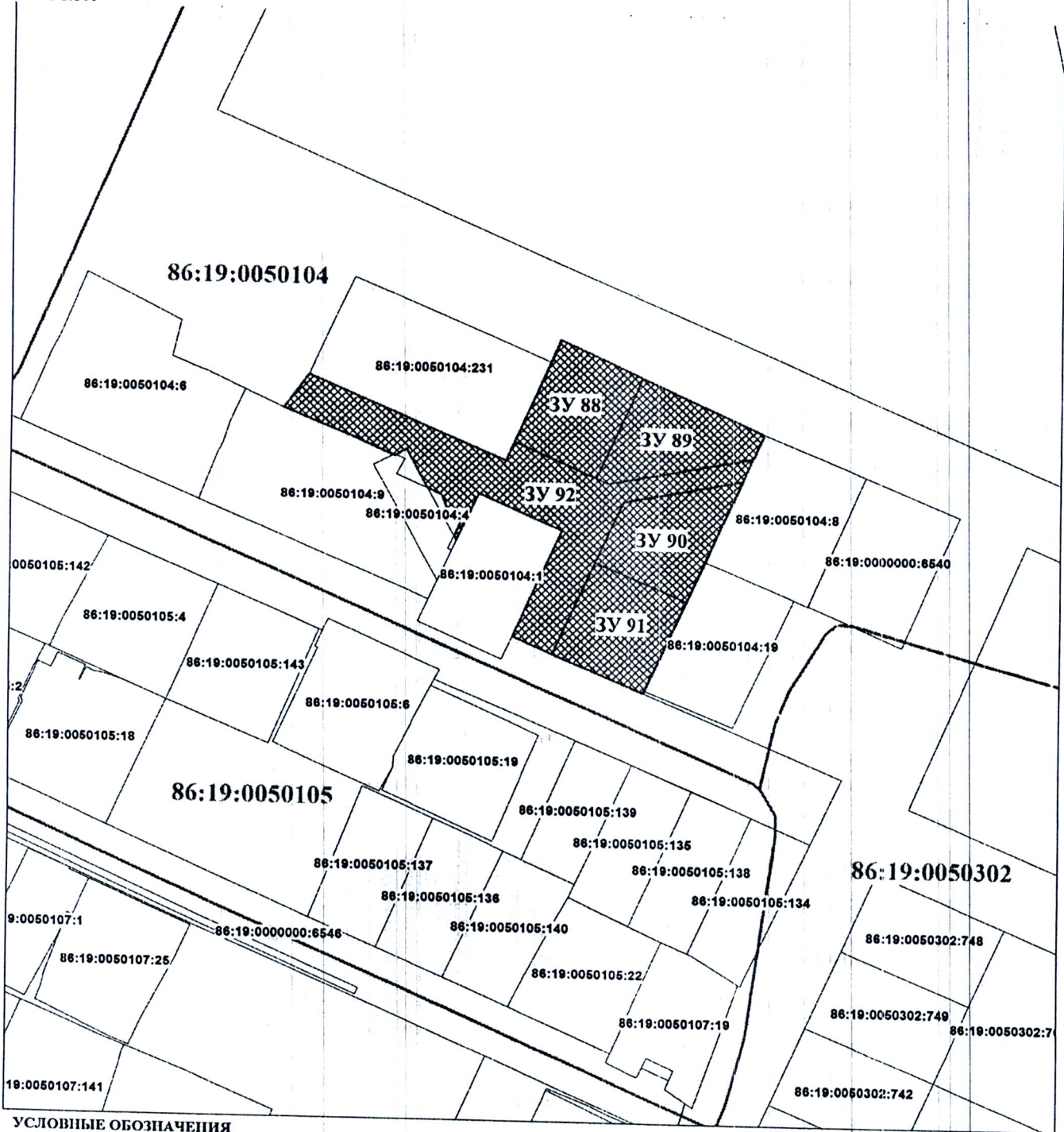


УСЛОВНЫЕ ОБОЗНАЧЕНИЯ

-  **ЗУ 85** Граница и номер образуемого земельного участка согласно экспликации
-  Границы земельного участка сведения о котором содержатся в ГКН
-  **:100** Кадастровый номер земельного участка сведения о котором содержатся в ГКН
-  Граница кадастрового квартала
-  **:0050305** Номер кадастрового квартала



**ПРОЕКТ ВНЕСЕНИЯ ИЗМЕНЕНИЙ В ПРОЕКТ ПЛАНИРОВКИ И ПРОЕКТ
МЕЖЕВАНИЯ ТЕРРИТОРИИ ПОСЁЛКА ГОРОДСКОГО ТИПА ВЫСОКИЙ
ЧЕРТЁЖ МЕЖЕВАНИЯ ТЕРРИТОРИИ**
М 1:500

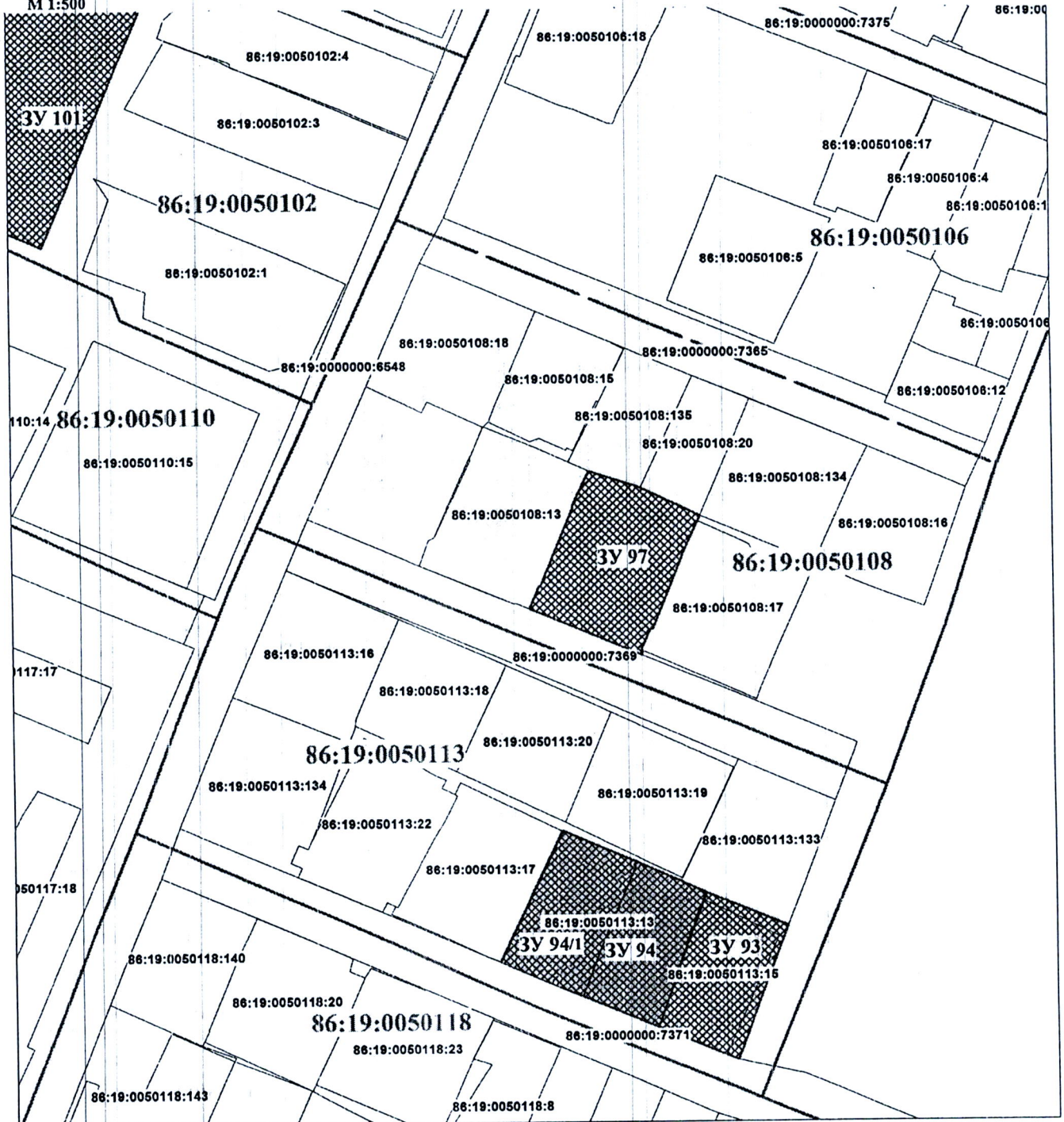


УСЛОВНЫЕ ОБОЗНАЧЕНИЯ

- Граница и номер образуемого земельного участка согласно экспликации
- Границы земельного участка сведения о котором содержатся в ГКН
- Кадастровый номер земельного участка сведения о котором содержатся в ГКН
- Граница кадастрового квартала
- Номер кадастрового квартала



**ПРОЕКТ ВНЕСЕНИЯ ИЗМЕНЕНИЙ В ПРОЕКТ ПЛАНИРОВКИ И ПРОЕКТ
МЕЖЕВАНИЯ ТЕРРИТОРИИ ПОСЕЛКА ГОРОДСКОГО ТИПА ВЫСОКИЙ
ЧЕРТЕЖ МЕЖЕВАНИЯ ТЕРРИТОРИИ**
М 1:500



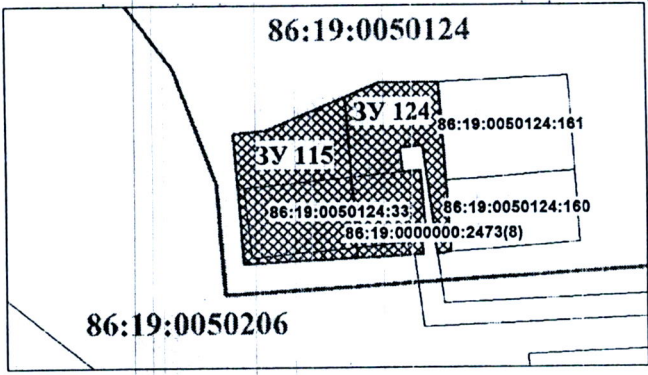
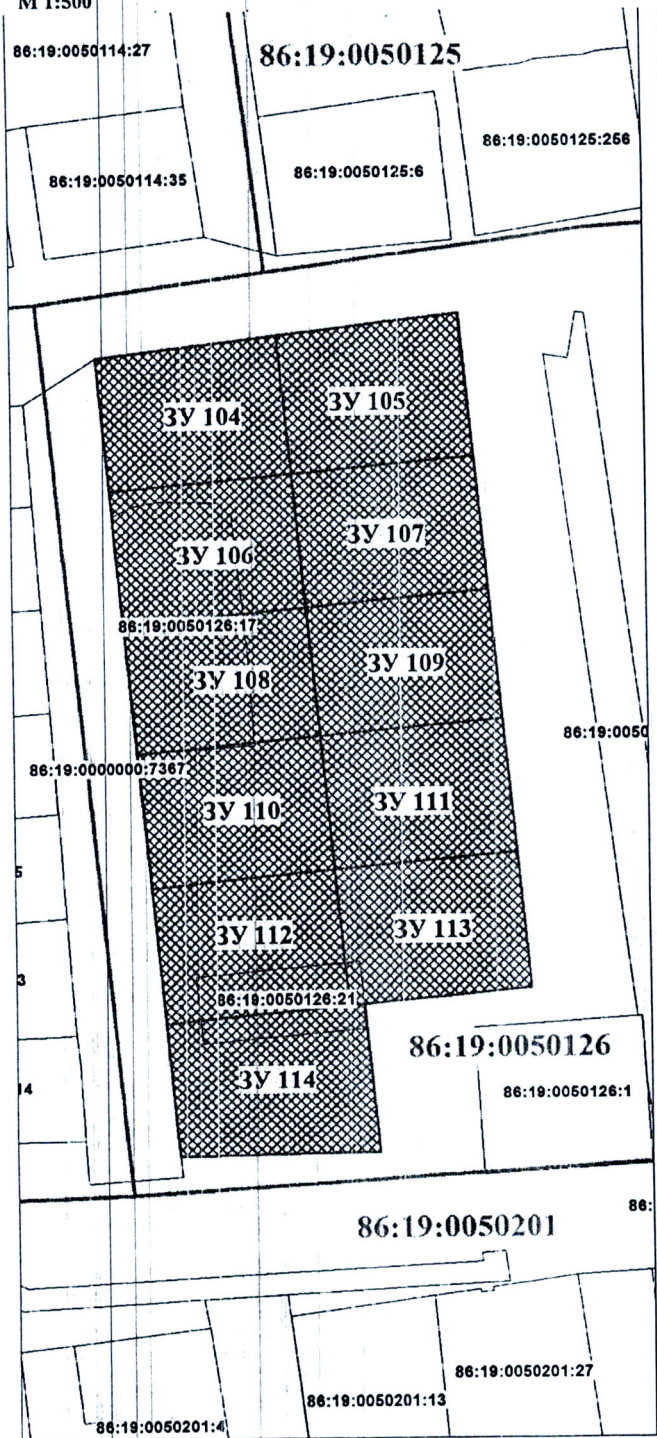
УСЛОВНЫЕ ОБОЗНАЧЕНИЯ






- Граница и номер образуемого земельного участка согласно экспликации
- Границы земельного участка сведения о котором содержатся в ГКН
- Кадастровый номер земельного участка сведения о котором содержатся в ГКН
- Граница кадастрового квартала
- Номер кадастрового квартала



**ПРОЕКТ ВНЕСЕНИЯ ИЗМЕНЕНИЙ В ПРОЕКТ ПЛАНИРОВКИ И ПРОЕКТ
МЕЖЕВАНИЯ ТЕРРИТОРИИ ПОСЁЛКА ГОРОДСКОГО ТИПА ВЫСОКИЙ
ЧЕРТЁЖ МЕЖЕВАНИЯ ТЕРРИТОРИИ**

М 1:500

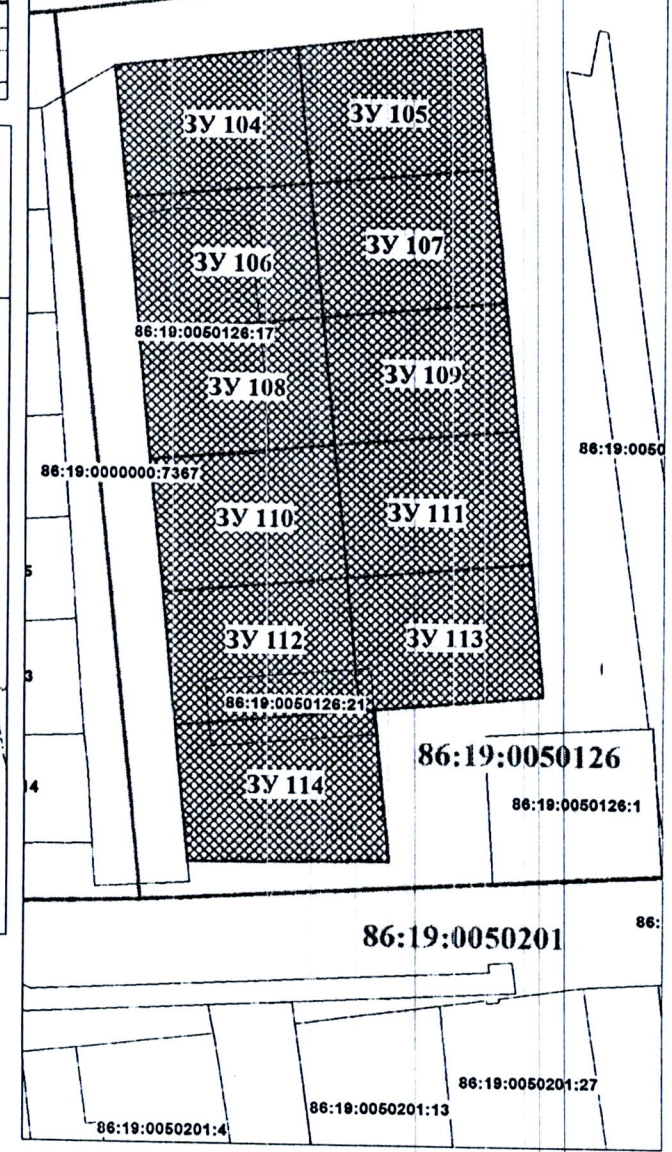
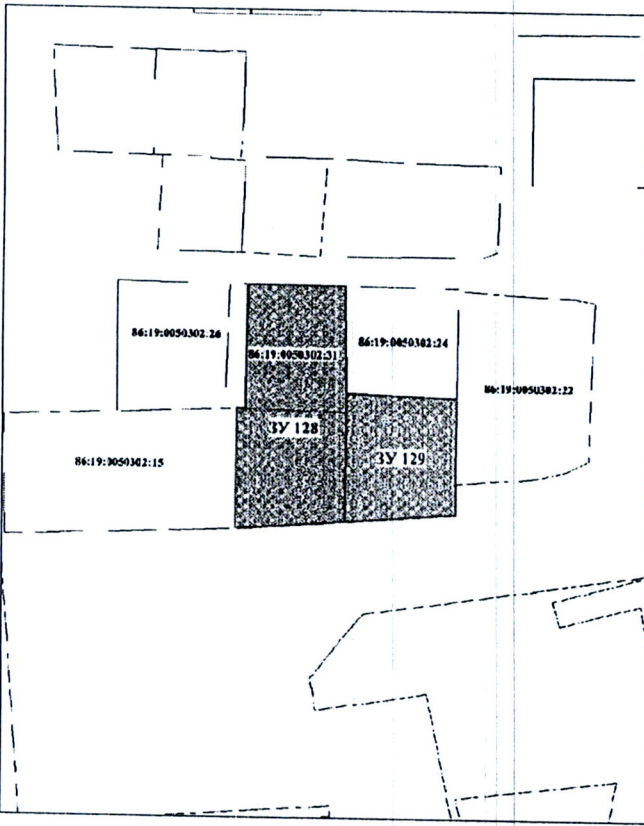

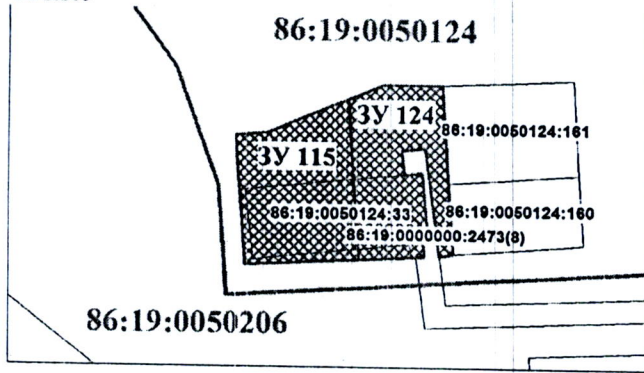


-  **3У 85** Граница и номер образуемого земельного участка согласно экспликации
-  Границы земельного участка сведения о котором содержатся в ГКН
-  :100 Кадастровый номер земельного участка сведения о котором содержатся в ГКН
-  Граница кадастрового квартала
-  :0050305 Номер кадастрового квартала







ПРОЕКТ ВНЕСЕНИЯ ИЗМЕНЕНИЙ В ПРОЕКТ ПЛАНИРОВКИ И ПРОЕКТ
МЕЖЕВАНИЯ ТЕРРИТОРИИ ПОСЕЛКА ГОРОДСКОГО ТИПА ВЫСОКИЙ
ЧЕРТЕЖ МЕЖЕВАНИЯ ТЕРРИТОРИИ

М 1:500



УСЛОВНЫЕ ОБОЗНАЧЕНИЯ

-  3У 85. Граница и номер образуемого земельного участка согласно экспликации
-  Границы земельного участка сведения о котором содержатся в ГКН
-  :100 Кадастровый номер земельного участка сведения о котором содержатся в ГКН
-  Граница кадастрового квартала
- :0050305 Номер кадастрового квартала



