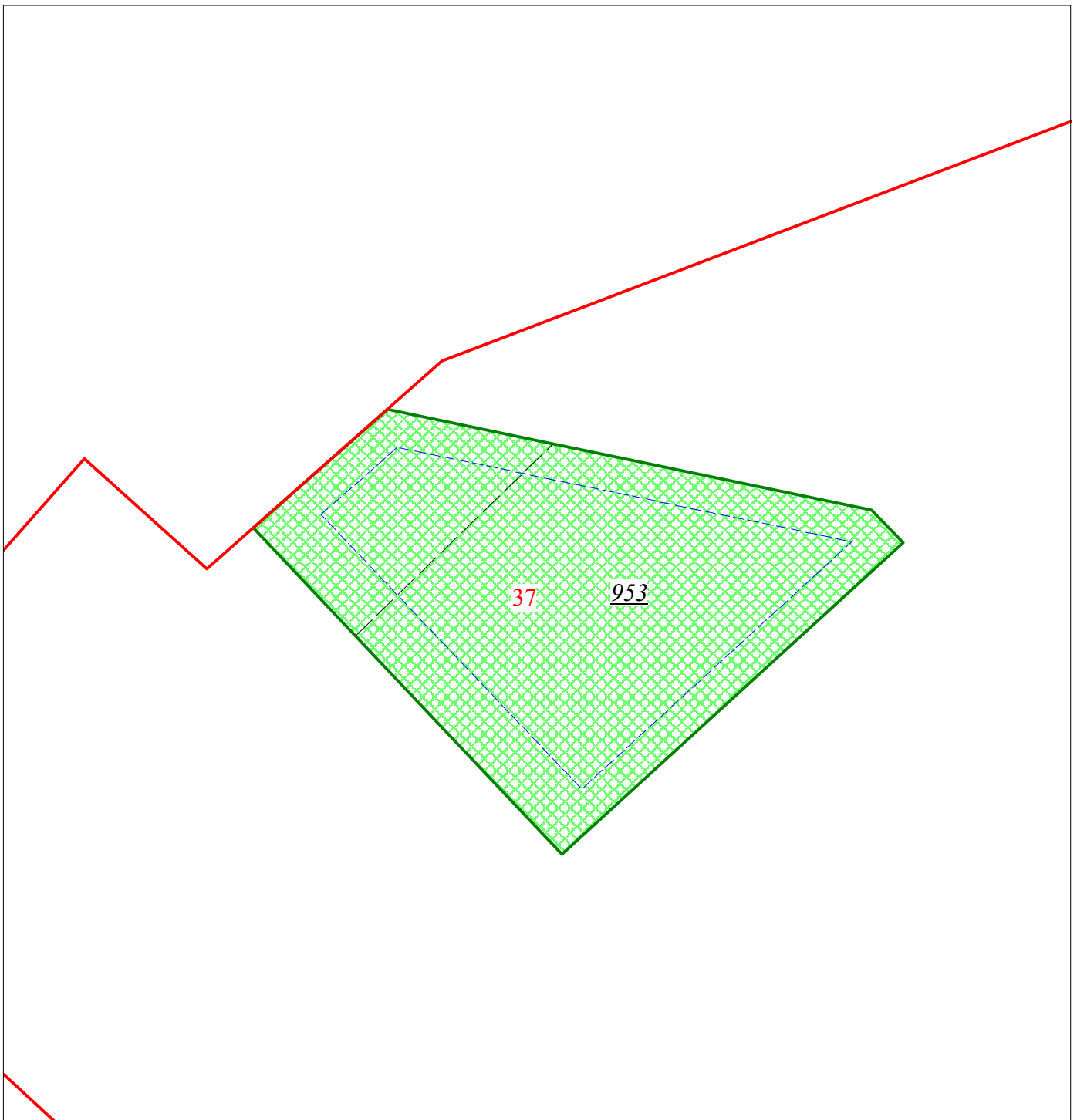







ПРОЕКТ ВНЕСЕНИЯ ИЗМЕНЕНИЙ В ПРОЕКТ ПЛАНИРОВКИ И ПРОЕКТ МЕЖЕВАНИЯ
ТЕРРИТОРИИ МИКРОРАЙОНА СУ-920 ГОРОДА МЕГИОНА
ЧЕРТЕЖ МЕЖЕВАНИЯ ТЕРРИТОРИИ
М1:500



**УСЛОВНЫЕ ОБОЗНАЧЕНИЯ
ГРАНИЦЫ И ТЕРРИТОРИИ**

-  - номер земельного участка согласно экспликации
-  - граница образуемых земельных участков
-  - граница ликвидируемых земельных участков
-  - линии отступа от красных линий в целях определения места допустимого размещения зданий, строений, сооружений
-  - красные линии