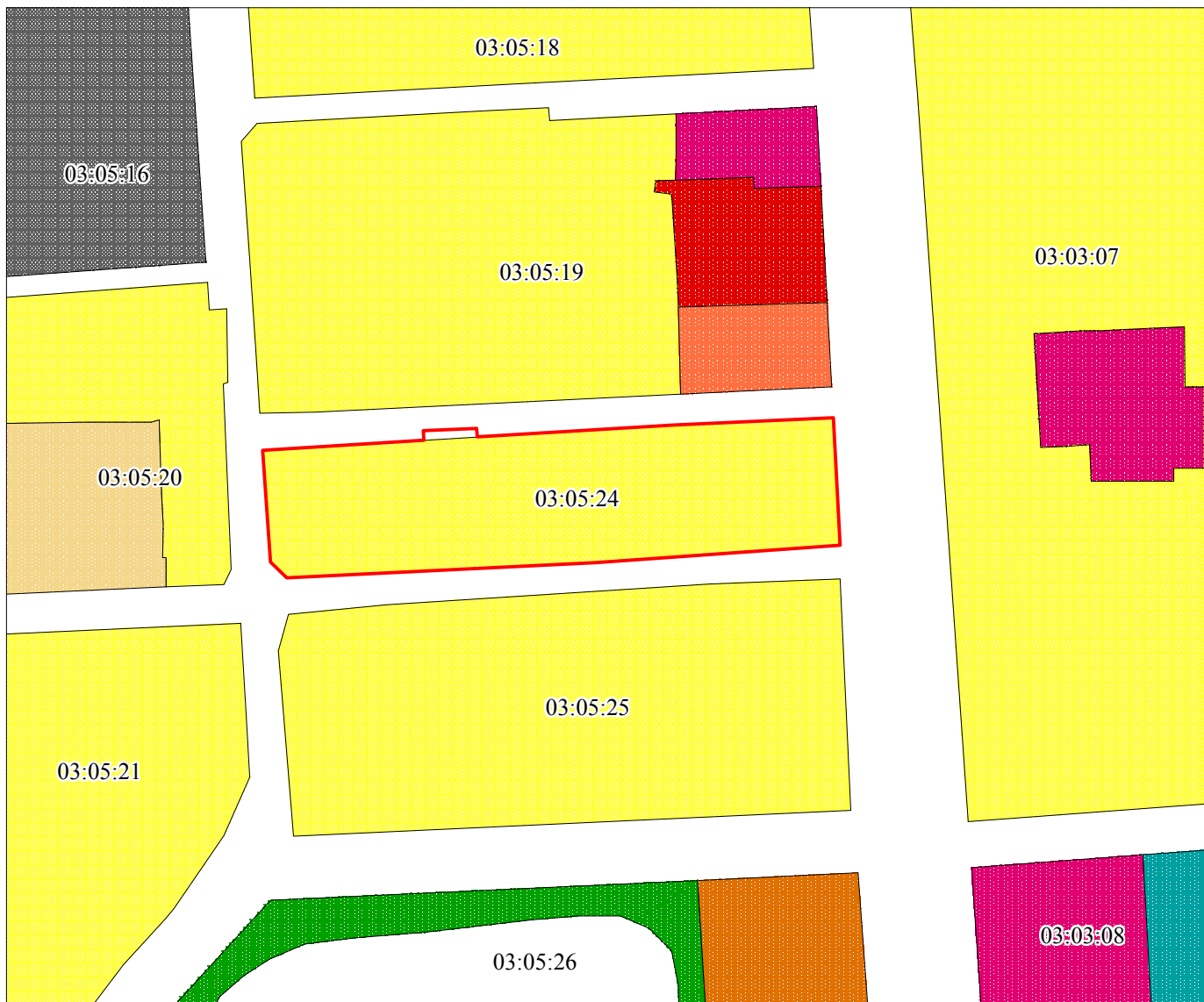




ПРОЕКТ ВНЕСЕНИЯ ИЗМЕНЕНИЙ В ПРОЕКТ МЕЖЕВАНИЯ ТЕРРИТОРИИ
ПОСЕЛКА ГОРОДСКОГО ТИПА ВЫСОКИЙ
ЧЕРТЕЖ ПЛАНИРОВКИ ТЕРРИТОРИИ
М1:2000




УСЛОВНЫЕ ОБОЗНАЧЕНИЯ

ГРАНИЦЫ И ТЕРРИТОРИИ

-  - красные линии
-  - номер элемента планировочной структуры

ЗОНЫ ПЛАНИРУЕМОГО РАЗМЕЩЕНИЯ

ОБЪЕКТОВ КАПИТАЛЬНОГО СТРОИТЕЛЬСТВА

-  - Индивидуальной жилой застройки