



АДМИНИСТРАЦИЯ ГОРОДА МЕГИОНА
Ханты-Мансийского автономного округа – Югры

ПОСТАНОВЛЕНИЕ

«15» 09 2022 г.

№ 2422

Об отмене отдельных частей
документации по планировке территории
кадастрового квартала 86:19:0010105
и 18 микрорайона города Мегиона

В соответствии со статьей 45 Градостроительного кодекса Российской Федерации, законом Ханты-Мансийского автономного округа – Югры от 18.04.2007 №39-оз «О градостроительной деятельности на территории Ханты-Мансийского автономного округа – Югры», постановлением администрации города от 13.05.2020 №900 «Об утверждении Порядка подготовки документации по планировке территории, разрабатываемой на основании решений администрации города, порядок принятия решения об утверждении документации по планировке территории, порядок внесения изменений в такую документацию, порядка отмены такой документации или её отдельных частей, порядок признания отдельных частей такой документации не подлежащими применению на территории города Мегиона» (с изменениями), заключением департамента территориального развития администрации города Мегиона от 05.09.2022 №07-Исх-2645:

1. Отменить отдельные части проекта межевания территории кадастрового квартала 86:19:0010105 и 18 микрорайона города Мегиона (с изменениями), утверждённого постановлением администрации города Мегиона от 29.11.2021 №2625, а именно:

1.1. В основной части проекта межевания:

1.1.1. Таблицу №1 раздела II. «Перечень и сведения о площади образуемых земельных участков, в том числе возможные способы их образования. Вид разрешенного использования образуемых земельных участков» утвердить в новой редакции, согласно приложению 1.

1.1.2. Таблицу №2 раздела III. «Перечень и сведения о площади образуемых земельных участков, которые будут отнесены к территориям общего пользования или имуществу общего пользования, в том числе в отношении которых предполагаются резервирование и (или) изъятие для государственных или муниципальных нужд» утвердить в новой редакции, согласно приложению 2.

1.1.3. Из чертежа межевания территории земельные участки :ЗУ1, :ЗУ2, :ЗУ3, :ЗУ4, :ЗУ5, :ЗУ6, :ЗУ7, :ЗУ8, :ЗУ9, :ЗУ10, :ЗУ11, :ЗУ12, :ЗУ13, :ЗУ14, :ЗУ15, :ЗУ16, :ЗУ17, :ЗУ18, :ЗУ19, :ЗУ20, :ЗУ21, :ЗУ22, :ЗУ23, :ЗУ24, :ЗУ25, :ЗУ26, :ЗУ27, :ЗУ28, :ЗУ29, :ЗУ30, :ЗУ31, :ЗУ32, :ЗУ33, :ЗУ34, :ЗУ35, :ЗУ36, :ЗУ37, :ЗУ38, :ЗУ39, :ЗУ40, :ЗУ41, :ЗУ42, :ЗУ43, :ЗУ44, :ЗУ45, :ЗУ46, :ЗУ47, :ЗУ48, :ЗУ49, :ЗУ50, :ЗУ51, :ЗУ52, :ЗУ53, :ЗУ54, :ЗУ55, :ЗУ56, :ЗУ57, :ЗУ58, :ЗУ59, :ЗУ60, :ЗУ61, :ЗУ62, :ЗУ63, :ЗУ64, :ЗУ65, :ЗУ66, :ЗУ67, :ЗУ68, :ЗУ69, :ЗУ70, :ЗУ71, :ЗУ72, :ЗУ73, :ЗУ74, :ЗУ75, :ЗУ76, :ЗУ77, :ЗУ78, :ЗУ79, :ЗУ80, :ЗУ81, :ЗУ82, :ЗУ83, :ЗУ84, :ЗУ85, :ЗУ86, :ЗУ87, :ЗУ88, :ЗУ89, :ЗУ90, :ЗУ91, :ЗУ92, :ЗУ93, :ЗУ94, :ЗУ95, :ЗУ96, :ЗУ97, :ЗУ98, :ЗУ99, :ЗУ100, :ЗУ101, :ЗУ102, :ЗУ103, :ЗУ104, :ЗУ105, :ЗУ106, :ЗУ107, :ЗУ108, :ЗУ109, :ЗУ110, :ЗУ111, :ЗУ112, :ЗУ113, :ЗУ114, :ЗУ115, :ЗУ116, :ЗУ117, :ЗУ118, :ЗУ119, :ЗУ120, :ЗУ121, :ЗУ122, :ЗУ123, :ЗУ124, :ЗУ125, :ЗУ126, :ЗУ127, :ЗУ128, :ЗУ129, :ЗУ130, :ЗУ131, :ЗУ132, :ЗУ133, :ЗУ134, :ЗУ135, :ЗУ136, :ЗУ137, :ЗУ138, :ЗУ139, :ЗУ140, :ЗУ141,



:ЗУ142, :ЗУ143, :ЗУ144, :ЗУ145, :ЗУ146, :ЗУ147, :ЗУ153, :ЗУ155, :ЗУ156, :ЗУ157, :ЗУ158, :ЗУ159, :ЗУ163, :ЗУ164, :ЗУ165, :ЗУ166, :ЗУ167, :ЗУ168, :ЗУ169, :ЗУ170, :ЗУ171, :ЗУ172, :ЗУ173, :ЗУ177, :ЗУ178, :ЗУ179, :ЗУ180, :ЗУ181, :ЗУ182, :ЗУ183, :ЗУ184, :ЗУ185, :ЗУ186, :ЗУ187, :ЗУ188, :ЗУ189, :ЗУ190, :ЗУ191, :ЗУ192, :ЗУ193, :ЗУ194, :ЗУ195, :ЗУ196, :ЗУ197, :ЗУ198, :ЗУ199, :ЗУ200, :ЗУ201, :ЗУ202, :ЗУ203, :ЗУ204, :ЗУ205, :ЗУ206, :ЗУ221, :ЗУ222, :ЗУ223, :ЗУ224, :ЗУ246, :ЗУ247, :ЗУ248, :ЗУ249, :ЗУ250, :ЗУ251, :ЗУ255, :ЗУ256, :ЗУ261, :ЗУ263 исключить.

2. Управлению общественных связей администрации города Мегиона (О.Л.Луткова) опубликовать постановление в газете «Мегионские новости» и разместить на официальном сайте администрации города в сети Интернет.


3. Настоящее постановление вступает в силу после его официального опубликования.

4. Контроль за выполнением постановления возложить на заместителя главы города.

Глава города

О.А.Дейнека





Приложение 1

к постановлению администрации города

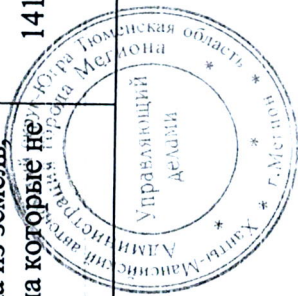
09 2022 №444

II. Перечень и сведения о площади образуемых земельных участков, в том числе возможные способы их образования.
 Вид разрешённого использования образуемых земельных участков.


Таблица №1

№ земельного участка	Адрес/описание местоположения	Вид разрешенного использования	Возможные способы образования ЗУ	Площадь участка, м ²
Образуемые земельные участки				
:ЗУ148	Российская Федерация, Ханты-Мансийский автономный округ – Югра, городской округ Мегион, город Мегион, южная промзона	Земельные участки (территории) общего пользования	Образование земельного участка из земель, государственная собственность на которые не разграничена	6
:ЗУ149	Российская Федерация, Ханты-Мансийский автономный округ – Югра, городской округ Мегион, город Мегион, южная промзона	Земельные участки (территории) общего пользования	Образование земельного участка из земель, государственная собственность на которые не разграничена	411
:ЗУ150	Российская Федерация, Ханты-Мансийский автономный округ – Югра, городской округ Мегион, город Мегион, южная промзона	Земельные участки (территории) общего пользования	Образование земельного участка из земель, государственная собственность на которые не разграничена	38
:ЗУ151	Российская Федерация, Ханты-Мансийский автономный округ – Югра, городской округ Мегион, город Мегион, южная промзона	Земельные участки (территории) общего пользования	Образование земельного участка из земель, государственная собственность на которые не разграничена	70

:ЗУ152	Российская Федерация, Ханты-Мансийский автономный округ – Югра, городской округ Мегион, город Мегион, улица Новая, земельный участок 15стр2А	Склады	Образование земельного участка путем перераспределения земельного участка с кадастровым номером 86:19:0010416:57 и земель, государственная собственность на которые не разграничена	1474
:ЗУ154	Российская Федерация, Ханты-Мансийский автономный округ – Югра, городской округ Мегион, город Мегион, улица Новая, земельный участок 15стр1	Склады	Образование земельного участка путем перераспределения земельного участка с кадастровым номером 86:19:0010416:21 и земель, государственная собственность на которые не разграничена	1968
:ЗУ174	Российская Федерация, Ханты-Мансийский автономный округ – Югра, городской округ Мегион, город Мегион, южная промзона	Склады	Образование земельного участка путем перераспределения земельного участка с кадастровым номером 86:19:0010105:30 и земель, государственная собственность на которые не разграничена	1288
:ЗУ175	Российская Федерация, Ханты-Мансийский автономный округ – Югра, городской округ Мегион, город Мегион, южная промзона	Земельные участки (территории) общего пользования	Образование земельного участка из земель, государственная собственность на которые не разграничена	950
:ЗУ176	Российская Федерация, Ханты-Мансийский автономный округ – Югра, городской округ Мегион, город Мегион, улица Южная, земельный участок 18а	Под обслуживание автотранспорта	Образование земельного участка путем перераспределения земельного участка с кадастровым номером 86:19:0010105:348 и земель, государственная собственность на которые не разграничена	132
:ЗУ207	Российская Федерация, Ханты-Мансийский автономный округ – Югра, городской округ Мегион, город Мегион, 18 микрорайон	Земельные участки (территории) общего пользования	Образование земельного участка из земель, государственная собственность на которые не разграничена	141



:ЗУ211	Российская Федерация, Ханты-Мансийский автономный округ – Югра, городской округ Мегион, город Мегион,, улица Новая, земельный участок 27/1	Многоквартирная жилая застройка	Образование земельного участка из земель, государственная собственность на которые не разграничена	1659
:ЗУ212	Российская Федерация, Ханты-Мансийский автономный округ – Югра, городской округ Мегион, город Мегион, улица Новая, земельный участок 29	Многоквартирная жилая застройка	Образование земельного участка из земель, государственная собственность на которые не разграничена	1543
:ЗУ213	Российская Федерация, Ханты-Мансийский автономный округ – Югра, городской округ Мегион, город Мегион, 18 микрорайон	Объекты дорожного сервиса	Образование земельного участка путем перераспределения земельного участка с кадастровым номером 86:19:0010105:34 и земель, государственная собственность на которые не разграничена	4327
:ЗУ214	Российская Федерация, Ханты-Мансийский автономный округ – Югра, городской округ Мегион, город Мегион, улица Новая, земельный участок 15стр13А	Магазины	Образование земельного участка путем перераспределения земельного участка с кадастровым номером 86:19:0010416:28 и земель, государственная собственность на которые не разграничена	2044
:ЗУ215	Российская Федерация, Ханты-Мансийский автономный округ – Югра, городской округ Мегион, город Мегион, 18 микрорайон	Служебные гаражи	Образование земельного участка из земель, государственная собственность на которые не разграничена	290
:ЗУ217	Российская Федерация, Ханты-Мансийский автономный округ – Югра, городской округ Мегион, город Мегион, 18 микрорайон	Склады	Образование земельного участка из земель, государственная собственность на которые не разграничена	2892
:ЗУ218	Российская Федерация, Ханты-Мансийский автономный округ – Югра, городской округ Мегион, город Мегион, 18 микрорайон	Магазины	Образование земельного участка путем перераспределения земельного участка с кадастровым номером 86:19:0010416:1114 и земель, государственная собственность на которые не разграничена	3047




				которые не разграничена	
:3У219	Российская Федерация, Ханты-Мансийский автономный округ – Югра, городской округ Мегион, город Мегион, улица Новая, земельный участок 15стр7	Склады	Образование земельного участка путем перераспределения земельного участка с кадастровым номером 86:19:0010416:22 и земель, государственная собственность на которые не разграничена	4225	
:3У220	Российская Федерация, Ханты-Мансийский автономный округ – Югра, городской округ Мегион, город Мегион, улица Новая, земельный участок 15стр8	Развлечения	Образование земельного участка путем перераспределения земельного участка с кадастровым номером 86:19:0010416:30 и земель, государственная собственность на которые не разграничена	2201	
:3У225	Российская Федерация, Ханты-Мансийский автономный округ – Югра, городской округ Мегион, город Мегион, южная промзона	Земельные участки (территории) общего пользования	Образование земельного участка путем перераспределения земельного участка с кадастровым номером 86:19:0010105:248 и земель, государственная собственность на которые не разграничена	8548	
:3У226	Российская Федерация, Ханты-Мансийский автономный округ – Югра, городской округ Мегион, город Мегион, южная промзона	Производственная деятельность	Образование земельного участка путем перераспределения земельного участка с кадастровым номером 86:19:0010105:603 и земель, государственная собственность на которые не разграничена	3870	
:3У227	Российская Федерация, Ханты-Мансийский автономный округ – Югра, городской округ Мегион, город Мегион, южная промзона	Склады	Образование земельного участка путем перераспределения земельного участка с кадастровым номером 86:19:0010105:245 и земель, государственная собственность на которые не разграничена	2147	
:3У228	Российская Федерация, Ханты-Мансийский автономный округ – Югра, городской округ Мегион, город Мегион, южная промзона	Склады	Образование земельного участка путем перераспределения земельного участка с кадастровым номером 86:19:0010105:343 и земель, государственная собственность на которые не разграничена	1654	




:ЗУ229	Российская Федерация, Ханты-Мансийский автономный округ – Югра, городской округ Мегион, город Мегион, южная промзона	Склады	Образование земельного участка из земель, государственная собственность на которые не разграничена	3012
:ЗУ230	Российская Федерация, Ханты-Мансийский автономный округ – Югра, городской округ Мегион, город Мегион, южная промзона	Склады	Образование земельного участка из земель, государственная собственность на которые не разграничена	795
:ЗУ231	Российская Федерация, Ханты-Мансийский автономный округ – Югра, городской округ Мегион, город Мегион, южная промзона	Производственная деятельность	Образование земельного участка путем раздела земельного участка с кадастровым номером 86:19:0010105:330	3793
:ЗУ232	Российская Федерация, Ханты-Мансийский автономный округ – Югра, городской округ Мегион, город Мегион, южная промзона	Производственная деятельность		6730
:ЗУ233	Российская Федерация, Ханты-Мансийский автономный округ – Югра, городской округ Мегион, город Мегион, южная промзона	Коммунальное обслуживание	Образование земельного участка из земель, государственная собственность на которые не разграничена	182
:ЗУ234	Российская Федерация, Ханты-Мансийский автономный округ – Югра, городской округ Мегион, город Мегион, южная промзона	Производственная деятельность	Образование земельного участка путем перераспределения земельного участка с кадастровым номером 86:19:0010105:143 и земель, государственная собственность на которые не разграничена	8562
:ЗУ235	Российская Федерация, Ханты-Мансийский автономный округ – Югра, городской округ Мегион, город Мегион, южная промзона	Хранение автотранспорта	Образование земельного участка путем перераспределения земельного участка с кадастровым номером 86:19:0010105:142 и земель, государственная собственность на которые не разграничена	6776




:ЗУ236	Российская Федерация, Ханты-Мансийский автономный округ – Югра, городской округ Мегион, город Мегион, южная промзона	Склады	Образование земельного участка путем перераспределения земельного участка с кадастровым номером 86:19:0010105:140 и земель, государственная собственность на которые не разграничена	15403
:ЗУ237	Российская Федерация, Ханты-Мансийский автономный округ – Югра, городской округ Мегион, город Мегион, южная промзона	Склады	Образование земельного участка путем перераспределения земельного участка с кадастровым номером 86:19:0010105:329 и земель, государственная собственность на которые не разграничена	6985
:ЗУ238	Российская Федерация, Ханты-Мансийский автономный округ – Югра, городской округ Мегион, город Мегион, южная промзона	Склады	Образование земельного участка путем перераспределения земельного участка с кадастровым номером 86:19:0010105:328 и земель, государственная собственность на которые не разграничена	5154
:ЗУ239	Российская Федерация, Ханты-Мансийский автономный округ – Югра, городской округ Мегион, город Мегион, южная промзона	Склады	Образование земельного участка путем перераспределения земельного участка с кадастровым номером 86:19:0010105:161 и земель, государственная собственность на которые не разграничена	5168
:ЗУ240	Российская Федерация, Ханты-Мансийский автономный округ – Югра, городской округ Мегион, город Мегион, южная промзона	Жилая застройка	Образование земельного участка путем перераспределения земельного участка с кадастровым номером 86:19:0010105:129 и земель, государственная собственность на которые не разграничена	3200
:ЗУ241	Российская Федерация, Ханты-Мансийский автономный округ – Югра, городской округ Мегион, город Мегион, южная промзона	Магазины	Образование земельного участка путем перераспределения земельного участка с кадастровым номером 86:19:0010105:124 и земель, государственная собственность на которые не разграничена	443



:ЗУ242	Российская Федерация, Ханты-Мансийский автономный округ – Югра, городской округ Мегион, город Мегион, южная промзона	Склады	Образование земельного участка из земель, государственная собственность на которые не разграничена	1300
:ЗУ243	Российская Федерация, Ханты-Мансийский автономный округ – Югра, городской округ Мегион, город Мегион, южная промзона	Коммунальное обслуживание	Образование земельного участка путем перераспределения земельного участка с кадастровым номером 86:19:0010105:155 и земель, государственная собственность на которые не разграничена	4638
:ЗУ244	Российская Федерация, Ханты-Мансийский автономный округ – Югра, городской округ Мегион, город Мегион, южная промзона	Производственная деятельность	Образование земельного участка путем перераспределения земельного участка с кадастровым номером 86:19:0010105:154 и земель, государственная собственность на которые не разграничена	18108
:ЗУ245	Российская Федерация, Ханты-Мансийский автономный округ – Югра, городской округ Мегион, город Мегион, южная промзона	Земельные участки (территории) общего пользования	Образование земельного участка путем перераспределения земельного участка с кадастровым номером 86:19:0010105:234 и земель, государственная собственность на которые не разграничена	495
:ЗУ252	Российская Федерация, Ханты-Мансийский автономный округ – Югра, городской округ Мегион, город Мегион, южная промзона	Земельные участки (территории) общего пользования	Образование земельного участка из земель, государственная собственность на которые не разграничена	860
:ЗУ253	Российская Федерация, Ханты-Мансийский автономный округ – Югра, городской округ Мегион, город Мегион, южная промзона	Земельные участки (территории) общего пользования	Образование земельного участка из земель, государственная собственность на которые не разграничена	8624
:ЗУ254	Российская Федерация, Ханты-Мансийский автономный округ – Югра, городской округ Мегион, город Мегион, южная промзона	Земельные участки (территории) общего пользования	Образование земельного участка из земель, государственная собственность на которые не разграничена	2633



:ЗУ257	Российская Федерация, Ханты-Мансийский автономный округ – Югра, городской округ Мегион, город Мегион, южная промзона	Земельные участки (территории) общего пользования	Образование земельного участка из земель, государственная собственность на которые не разграничена	1983
:ЗУ258	Российская Федерация, Ханты-Мансийский автономный округ – Югра, городской округ Мегион, город Мегион, южная промзона	Земельные участки (территории) общего пользования	Образование земельного участка из земель, государственная собственность на которые не разграничена	1908
:ЗУ259	Российская Федерация, Ханты-Мансийский автономный округ – Югра, городской округ Мегион, город Мегион, южная промзона	Земельные участки (территории) общего пользования	Образование земельного участка из земель, государственная собственность на которые не разграничена	12434
:ЗУ260	Российская Федерация, Ханты-Мансийский автономный округ – Югра, городской округ Мегион, город Мегион, южная промзона	Земельные участки (территории) общего пользования	Образование земельного участка из земель, государственная собственность на которые не разграничена	401
:ЗУ262	Российская Федерация, Ханты-Мансийский автономный округ – Югра, городской округ Мегион, город Мегион, южная промзона	Земельные участки (территории) общего пользования	Образование земельного участка из земель, государственная собственность на которые не разграничена	1139
:ЗУ264	Российская Федерация, Ханты-Мансийский автономный округ – Югра, городской округ Мегион, город Мегион, южная промзона	Земельные участки (территории) общего пользования	Образование земельного участка из земель, государственная собственность на которые не разграничена	230
:ЗУ265	Российская Федерация, Ханты-Мансийский автономный округ – Югра, городской округ Мегион, город Мегион, южная промзона	Земельные участки (территории) общего пользования	Образование земельного участка из земель, государственная собственность на которые не разграничена	106



:ЗУ266	Российская Федерация, Ханты-Мансийский автономный округ – Югра, городской округ Мегион, город Мегион, 18 микрорайон	Земельные участки (территории) общего пользования	Образование земельного участка из земель, государственная собственность на которые не разграничена	661
:ЗУ267	Российская Федерация, Ханты-Мансийский автономный округ – Югра, городской округ Мегион, город Мегион, 18 микрорайон	Земельные участки (территории) общего пользования	Образование земельного участка из земель, государственная собственность на которые не разграничена	1573
:ЗУ268	Российская Федерация, Ханты-Мансийский автономный округ – Югра, городской округ Мегион, город Мегион, южная промзона	Земельные участки (территории) общего пользования	Образование земельного участка из земель, государственная собственность на которые не разграничена	21996
:ЗУ269	Российская Федерация, Ханты-Мансийский автономный округ – Югра, городской округ Мегион, город Мегион, южная промзона	Земельные участки (территории) общего пользования	Образование земельного участка из земель, государственная собственность на которые не разграничена	1152
:ЗУ270	Российская Федерация, Ханты-Мансийский автономный округ – Югра, городской округ Мегион, город Мегион, южная промзона	Земельные участки (территории) общего пользования	Образование земельного участка из земель, государственная собственность на которые не разграничена	7256



№ земельного участка	Вид разрешенного использования	Площадь участка, м ²
:3У148	Земельные участки (территории) общего пользования	6
:3У149	Земельные участки (территории) общего пользования	411
:3У150	Земельные участки (территории) общего пользования	38
:3У151	Земельные участки (территории) общего пользования	70
:3У175	Земельные участки (территории) общего пользования	950
:3У207	Земельные участки (территории) общего пользования	141
:3У210	Земельные участки (территории) общего пользования	298
:3У225	Земельные участки (территории) общего пользования	8548
:3У245	Земельные участки (территории) общего пользования	495
:3У250	Земельные участки (территории) общего пользования	1152
:3У252	Земельные участки (территории) общего пользования	860
:3У253	Земельные участки (территории) общего пользования	8624
:3У254	Земельные участки (территории) общего пользования	2633
:3У257	Земельные участки (территории) общего пользования	1983
:3У258	Земельные участки (территории) общего пользования	1908

Таблица № 2

III. Перечень и сведения о площади земельных участков, которые будут отнесены к территориям общего пользования или имуществу общего пользования, в том числе в отношении которых предполагается резервирование и (или) изъятие для государственных или муниципальных нужд.

Приложение 2
к постановлению администрации города
от «15» 09 2022 № 4488



:ЗУ259	Земельные участки (территории) общего пользования	12434
:ЗУ260	Земельные участки (территории) общего пользования	401
:ЗУ262	Земельные участки (территории) общего пользования	1139
:ЗУ264	Земельные участки (территории) общего пользования	230
:ЗУ265	Земельные участки (территории) общего пользования	106
:ЗУ266	Земельные участки (территории) общего пользования	661
ЗУ267	Земельные участки (территории) общего пользования	1573
ЗУ268	Земельные участки (территории) общего пользования	21996
ЗУ269	Земельные участки (территории) общего пользования	1152
ЗУ270	Земельные участки (территории) общего пользования	7256

