



АДМИНИСТРАЦИЯ ГОРОДА МЕГИОНА  
Ханты-Мансийского автономного округа - Югры

# ПОСТАНОВЛЕНИЕ

«16» 10 2020 г.

№ 1998

Об утверждении проекта внесения изменений в проект планировки и проект межевания территории микрорайона 6 в городе Мегионе

В соответствии со статьями 42, 43, 45, 46 Градостроительного кодекса Российской Федерации, постановлением администрации города Мегиона от 13.05.2020 №900 «Об утверждении Порядка подготовки документации по планировке территории, разрабатываемой на основании решений администрации города, порядок принятия решения об утверждении документации по планировке территории, порядок внесения изменений в такую документацию, порядок отмены такой документации или её отдельных частей, порядок признания отдельных частей такой документации не подлежащими применению на территории городского округа город Мегион», заключения управления архитектуры и градостроительства администрации города Мегиона по проектам внесения изменений в проекты планировок и проекты межевания территорий города Мегиона и территорий посёлка городского типа Высокий от 17.08.2020, протокола общественных обсуждений от 22.09.2020, заключения о результатах общественных обсуждений от 23.09.2020:

1. Утвердить проект внесения изменений в проект планировки и проект межевания территории микрорайона 6 в городе Мегионе, утверждённый постановлением администрации города Мегиона от 01.07.2015 №1683 «Об утверждении проектов планировки и проектов межевания территории микрорайонов города Мегиона и об отклонении проекта планировки и проекта межевания территорий микрорайонов города Мегион» (с изменениями), согласно приложению.

2. Управлению информационной политики администрации города (О.Л.Луткова) опубликовать в течение 7 (семи) дней настоящее постановление в газете «Мегионские новости» и разместить на официальном сайте администрации города в сети Интернет.

3. Контроль за выполнением постановления возложить на заместителя главы города О.И.Чумака.

Глава города



О.А.Дейнека

## Общие положения

Проект внесения изменений в проект планировки и проект межевания территории микрорайона 6 города Мегиона, разработан на основании постановления администрации города Мегиона от 05.08.2019г. №1587 «О подготовке проектов внесения изменений в утвержденные проекты планировки и межевания территорий города Мегиона» с целью изменений границ и способов образования земельных участков, планируемого для целей, связанных с приведением в соответствие с действующим законодательством земельных участков.

## Проект межевания

№ п/п	Назначение объекта капитального строительства	Адрес / описание местоположения	Площадь земельного участка кв. м	Разрешенное использование земельного участка	Способ образования земельного участка
<b>Образуемые земельные участки</b>					
1	Объект торговли. Объект общественного питания.	Российская Федерация, Ханты-Мансийский автономный округ – Югра, городской округ Мегион, город Мегион, улица Свободы, земельный участок 46/1	1423	Магазины	Перераспределение земельного участка с К№86:19:0010406:57 и земель, находящихся в государственной или муниципальной собственности
2	Канализационная насосная станция	Российская Федерация, Ханты-Мансийский автономный округ – Югра, городской округ Мегион, город Мегион, улица Свободы, земельный участок 48/1	656	Коммунальное обслуживание	Образование земельного участка из земель, находящихся в государственной или муниципальной собственности
3	Объект торговли	Российская Федерация, городской округу Мегион, город Мегион, улица Губкина, земельный участок 1	642	Магазины	Перераспределение земельного участка с К№86:19:0010406:31 и земель, находящихся в государственной или муниципальной собственности
5	Отделение УФМС России по ХМАО-Югре г. Мегион. Служба тылового обеспечения ОВД	Российская Федерация, Ханты-Мансийский автономный округ – Югра,	1085	Общественное управление	Уточнение земельного участка с К№86:19:0010406:35



		Свободы, земельный участок 14			
16	Объект торговли	Российская Федерация, Ханты- Мансийский автономный округ – Югра, городской округ Мегион, город Мегион, улица А.М.Кузьмина, земельный участок 22/2	207	Магазин	Уточнение земельного участка с К№86:19:0010406:26
18	Городская баня	Российская Федерация, Ханты- Мансийский автономный округ – Югра, городской окруу Мегион, город Мегион, улица А.М.Кузьмина, земельный участок 20	2072	Бытовое обслуживание	Перераспределение земельного участка с К№86:19:0010406:25 и земель, находящихся в государственной или муниципальной собственности
19	Объект торговли	Российская Федерация, Ханты- Мансийский автономный округ – Югра, городской округ Мегион, город Мегион, улица А.М.Кузьмина, земельный участок 20/2	223	Магазины	Перераспределение земельного участка с К№86:19:0010406:23 и земель, находящихся в государственной или муниципальной собственности
20	Мировые судьи	Российская Федерация, Ханты- Мансийский автономный округ – Югра, городской округ Мегион, город Мегион, улица А.М.Кузьмина, земельный участок 16	925	Общественное управление	Перераспределение земельного участка с К№86:19:0010406:19 и земель, находящихся в государственной или муниципальной собственности



28	Внутриквартальный проезд	-	3563	Земельные участки (территории) общего пользования	Образование земельных участков из земель, находящихся в государственной или муниципальной собственности
29	Внутриквартальный проезд	-	2907	Земельные участки (территории) общего пользования	Образование земельных участков из земель, находящихся в государственной или муниципальной собственности
31	Внутриквартальный проезд	-	727	Земельные участки (территории) общего пользования	Образование земельных участков из земель, находящихся в государственной или муниципальной собственности
32	Озелененные территории общего пользования	-	500	Земельные участки (территории) общего пользования	Образование земельных участков из земель, находящихся в государственной или муниципальной собственности
41	Внутриквартальный проезд	-	417	Земельные участки (территории) общего пользования	Образование земельных участков из земель, находящихся в государственной или муниципальной собственности
42	Внутриквартальный проезд	-	538	Земельные участки (территории) общего пользования	Образование земельных участков из земель, находящихся в государственной или муниципальной собственности

### Каталог координат поворотных точек границ земельного участка №п/п1

№ точки	X	Y
1	960472.22	4394907.43
2	960497.50	4394881.41
3	960511.30	4394894.35
4	960521.03	4394903.66
5	960526.50	4394908.89
6	960518.33	4394917.13
7	960504.52	4394930.68
8	960500.82	4394927.04
9	960496.62	4394931.38
10	960495.44	4394930.20
1	960472.22	4394907.43

### Каталог координат поворотных точек границ земельного участка №п/п2

№ точки	X	Y
1	960535.46	4394868.62
2	960511.30	4394894.35
3	960497.50	4394881.41
4	960521.98	4394856.20
1	960535.46	4394868.62



## Каталог координат поворотных точек границ земельного участка №п/п9

№ точки	X	Y
1	960337.42	4395206.63
2	960325.10	4395206.23
3	960283.66	4395245.61
4	960242.10	4395207.17
5	960286.52	4395160.79
6	960280.04	4395155.27
7	960298.10	4395135.57
8	960304.00	4395140.73
9	960325.96	4395116.01
10	960341.94	4395128.99
11	960353.38	4395126.45
12	960389.98	4395157.27
13	960355.34	4395189.67
14	960355.38	4395189.63
15	960398.00	4395227.85
16	960382.70	4395244.63
17	960343.32	4395207.13
18	960337.42	4395206.63

## Каталог координат поворотных точек границ земельного участка №п/п12

№ точки	X	Y
1	960159.19	4395237.26
2	960171.06	4395248.43
3	960168.08	4395251.76
4	960172.57	4395256.56
5	960178.74	4395262.84
6	960182.14	4395266.30
7	960179.04	4395270.58
8	960192.13	4395282.49
9	960180.61	4395295.38
10	960177.67	4395298.64
11	960175.86	4395300.66
12	960134.41	4395263.54
13	960156.82	4395239.72
1	960159.19	4395237.26

## Каталог координат поворотных точек границ земельного участка №п/п16

№ точки	X	Y
1	960396.18	4395131.57
2	960405.52	4395140.98
3	960406.09	4395142.74
4	960405.86	4395142.91
5	960396.11	4395151.73
6	960386.09	4395141.64
7	960395.66	4395132.13
1	960396.18	4395131.57

## Каталог координат поворотных точек границ земельного участка №п/п17

№ точки	X	Y
1	960604.22	4395027.41
2	960602.90	4395046.17
3	960601.14	4395067.08
4	960599.68	4395085.03
5	960597.88	4395105.89



11	960324.91	4395411.55
12	960329.71	4395416.05
1	960336.18	4395422.35

### Каталог координат поворотных точек границ земельного участка №п/п24

№ точки	X	Y
1	960546.28	4394878.60
2	960585.22	4394914.49
3	960560.80	4394940.23
4	960567.10	4394945.85
5	960579.19	4394957.11
6	960565.83	4394970.87
7	960561.00	4394966.09
8	960554.33	4394959.66
9	960552.10	4394957.51
10	960551.53	4394949.95
11	960518.33	4394917.13
12	960526.50	4394908.89
13	960521.03	4394903.66
14	960531.10	4394893.05
15	960531.71	4394893.67
16	960535.57	4394889.65
17	960538.46	4394886.66
18	960539.57	4394885.54
1	960546.28	4394878.60

### Каталог координат поворотных точек границ земельного участка №п/п25

№ точки	X	Y
1	960375.90	4395034.43
2	960377.78	4395035.05
3	960381.73	4395038.18
4	960386.85	4395042.80
5	960402.72	4395057.43
6	960408.33	4395051.52
7	960440.21	4395082.20
8	960443.46	4395085.34
9	960428.72	4395101.20
10	960419.98	4395105.20
11	960397.57	4395083.30
12	960394.34	4395086.65
13	960377.36	4395068.96
14	960365.79	4395056.35
15	960367.77	4395054.25
16	960363.75	4395050.08
17	960360.56	4395046.80
18	960366.74	4395040.54
19	960368.59	4395040.55
20	960373.21	4395035.80
21	960374.33	4395034.89
1	960375.90	4395034.43

### Каталог координат поворотных точек границ земельного участка №п/п26

№ точки	X	Y
1	960159.19	4395237.26
2	960193.55	4395201.66
3	960215.61	4395222.45
4	960178.74	4395262.84
5	960172.57	4395256.56



54	960367.34	4395132.75
55	960373.98	4395126.97
56	960378.07	4395122.87
57	960386.53	4395131.19
58	960397.19	4395120.40
59	960398.10	4395118.88
60	960398.72	4395116.53
61	960398.23	4395114.57
62	960397.58	4395113.60
63	960384.81	4395101.22
64	960393.14	4395092.56
65	960365.41	4395064.98
66	960360.98	4395058.96
67	960341.57	4395040.16
1	960365.98	4395016.81
68	960403.23	4395097.53
69	960397.44	4395103.42
70	960406.97	4395112.22
71	960412.61	4395105.87
68	960403.23	4395097.53

### Каталог координат поворотных точек границ земельного участка №п/п29

№ точки	X	Y
1	960425.44	4395204.04
2	960439.42	4395217.34
3	960409.24	4395249.66
4	960423.20	4395262.90
5	960417.78	4395268.84
6	960427.10	4395277.68
7	960426.04	4395278.74
8	960442.76	4395295.00
9	960438.48	4395299.44
10	960414.00	4395276.18
11	960405.58	4395268.06
12	960403.18	4395268.06
13	960399.32	4395271.72
14	960392.14	4395279.48
15	960377.50	4395295.34
16	960420.24	4395336.06
17	960412.38	4395345.12
18	960367.28	4395302.20
19	960376.54	4395292.60
20	960376.76	4395285.42
21	960399.76	4395260.88
22	960382.70	4395244.64
23	960398.02	4395227.84
24	960420.44	4395204.24
1	960425.44	4395204.04

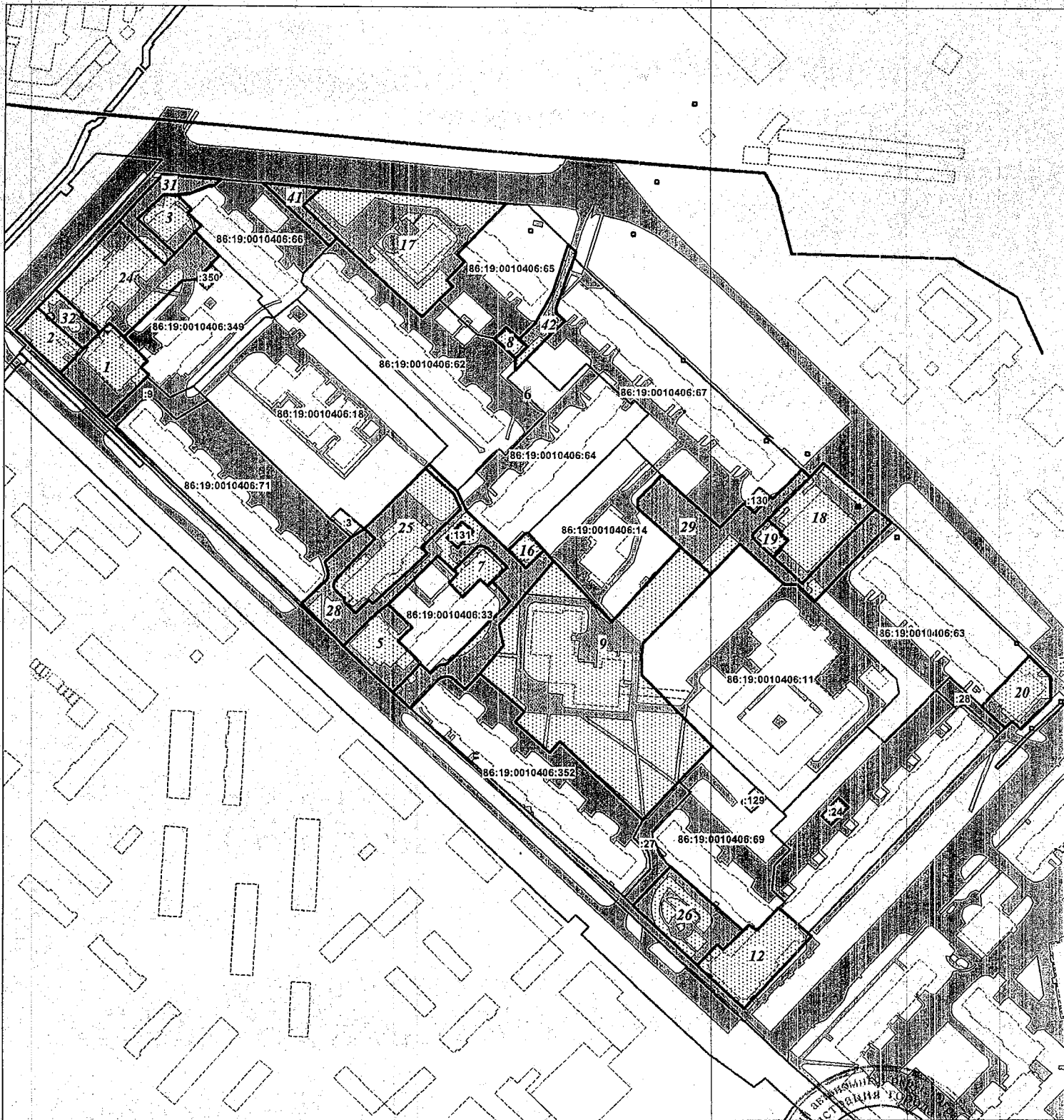
### Каталог координат поворотных точек границ земельного участка №п/п31

№ точки	X	Y
1	960560.80	4394940.24
2	960585.22	4394914.50
3	960611.76	4394938.96
4	960609.00	4394971.30
5	960605.28	4394967.68
6	960605.36	4394967.10
7	960605.38	4394964.72








**ПРОЕКТ ВНЕСЕНИЯ ИЗМЕНЕНИЙ В ПРОЕКТ МЕЖЕВАНИЯ  
ТЕРРИТОРИИ МИКРОРАЙОНА 6 В ГОРОДЕ МЕГИОНЕ  
ЧЕРТЕЖ МЕЖЕВАНИЯ ТЕРРИТОРИИ**

М 1:2000



**УСЛОВНЫЕ ОБОЗНАЧЕНИЯ  
ГРАНИЦЫ И ТЕРРИТОРИИ**

-  Номер микрорайона
-  Номер земельного участка согласно экспликации
-  Границы образуемых земельных участков
-  Границы земельных участков сведения о которых содержатся в ГКН
-  образуемые земельные участки, которые после образования будут относиться к территориям общего пользования

