



АДМИНИСТРАЦИЯ ГОРОДА МЕГИОНА  
Ханты-Мансийского автономного округа-Югры

## ПОСТАНОВЛЕНИЕ

«20» 12 2024 г.

№ 2438

О внесении изменений в постановление администрации города Мегиона от 21.12.2023 №2168 «Об утверждении муниципальной программы «Мероприятия в области градостроительной деятельности города Мегиона»

В соответствии со статьей 43, пунктом 3 статьи 47 Федерального закона от 06.10.2003 №131-ФЗ «Об общих принципах организации местного самоуправления в Российской Федерации», Законом Ханты-Мансийского автономного округа – Югры от 29.11.2023 №94-оз «О бюджете Ханты-Мансийского автономного округа - Югры на 2024 год и на плановый период 2025 и 2026 годов», Постановлением Правительства Ханты-Мансийского автономного округа – Югры от 10.11.2023 №561-п «О государственной программе Ханты-Мансийского автономного округа - Югры «Строительство», решением Думы города Мегиона от 15.12.2023 №347 «О бюджете городского округа Мегион Ханты-Мансийского автономного округа – Югры на 2024 год и плановый период 2025 и 2026 годов», решением Думы города Мегиона от 25.10.2024 №414 «О внесении изменений в решение Думы города Мегиона от 15.12.2023 №347 «О бюджете городского округа Мегион Ханты-Мансийского автономного округа – Югры на 2024 год и плановый период 2025 и 2026 годов» (с изменениями)», постановлением администрации города Мегиона от 22.12.2023 №2174 «Об утверждении бюджетного прогноза городского округа Мегион Ханты-Мансийского автономного округа – Югры на 2024-2029 годы.»:

1. Приложение к постановлению администрации города от 21.12.2023 №2168 «Об утверждении муниципальной программы «Мероприятия в области градостроительной деятельности города Мегиона» изложить в редакции, согласно приложению.

2. Настоящее постановление вступает в силу после его официального опубликования.

3. Контроль за выполнением постановления возложить на заместителя главы города, курирующего сферу жилищно-коммунального хозяйства и градостроительства.

Исполняющий обязанности  
главы города



В.С.Заднепровская






Приложение

к постановлению администрации города Мегiona от «16» 2024 № 24438

Паспорт  
Муниципальной программы

Наименование муниципальной программы	Мероприятия в области градостроительной деятельности города Мегiona	Срок реализации муниципальной программы	Срок реализации муниципальной программы
Тип муниципальной программы	Муниципальная программа		
Куратор муниципальной программы	Заместитель главы города курирующий сферу ЖКХ и градостроительства		
Ответственный исполнитель муниципальной программы	Департамент землеустройства и градостроительства		
Соисполнители муниципальной программы	Муниципальное казенное учреждение «Управление капитального строительства и жилищно-коммунального комплекса»		
Национальная цель	Комфортная и безопасная среда для жизни		
Цели муниципальной программы	1. Градостроительная деятельность, направленная на достижение показателей целевой модели «Получение разрешения на строительство и территориальное планирование». 2. Создание условий для обеспечения системного подхода к муниципальному управлению развитием территорий для комплексного социально-экономического, пространственного и инфраструктурного развития территории муниципального образования.		

Задачи муниципальной программы	<p>1. Актуализация сведений о современном состоянии территории города Мегиона</p> <p>2. Улучшение предпринимательского климата в сфере строительства и повышения гарантий прав собственности на недвижимость, повышение эффективности деятельности органов местного самоуправления</p> <p>3. Обеспечение условий для сбалансированного развития и комплексного освоения территории городского округа Мегиона</p> <p>4. Содействие развитию жилищного строительства на территории города Мегиона.</p> <p>5. Сокращение очередности граждан, состоящих на учете на получение однократно, бесплатно земельного участка под индивидуальное жилищное строительство.</p>																													
Подпрограммы	<p>Основные мероприятия:</p> <p>1. Совершенствование системы управления градостроительным развитием территории.</p> <p>2. Комплексные кадастровые работы на территории городского округа Мегион.</p> <p>3. Проектирование и строительство систем инженерной инфраструктуры в целях обеспечения инженерной подготовки земельных участков для жилищного строительства.</p> <p>4. Мероприятия по освобождению земельных участков, планируемых для жилищного строительства и комплекса мероприятий по формированию земельных участков для индивидуального жилищного строительства.</p>																													
Целевые показатели муниципальной программы	<p>№п/п</p> <p>Наименование</p> <p>Значение показателя по годам</p> <table border="1" data-bbox="778 62 1152 1025"> <thead> <tr> <th>Базовое значение</th> <th>2024</th> <th>2025</th> <th>2026</th> <th>2027</th> <th>2028</th> <th>2029</th> <th>2030</th> <th>На момент окончания реализации муниципальной программы</th> <th>Ответственный исполнитель за достижение показателя</th> </tr> </thead> <tbody> <tr> <td>1</td> <td>1</td> <td>2</td> <td>2</td> <td>2</td> <td>2</td> <td>2</td> <td>2</td> <td>13</td> <td>Департамент землеустройства и градостроительства</td> </tr> </tbody> </table>										Базовое значение	2024	2025	2026	2027	2028	2029	2030	На момент окончания реализации муниципальной программы	Ответственный исполнитель за достижение показателя	1	1	2	2	2	2	2	2	13	Департамент землеустройства и градостроительства
Базовое значение	2024	2025	2026	2027	2028	2029	2030	На момент окончания реализации муниципальной программы	Ответственный исполнитель за достижение показателя																					
1	1	2	2	2	2	2	2	13	Департамент землеустройства и градостроительства																					
	<p>1</p> <p>Увеличение количества разработанных документов по актуализации градостроительной документации (включая проекты планировки и проекты</p>																													

	межевания, Правила землепользования и застройки, Генеральный план, местные нормативы градостроительного проектирования), шт																				
2	Развитие онлайн-сервисов в сфере градостроительства, в том числе внедрение и модернизация автоматизированных систем обеспечения градостроительной деятельности, разработку «калькулятора процедур», специализированных разделов официальных сайтов органов местного самоуправления, содержащую доступную информацию для застройщика (инвестора) о порядке и условий получения муниципальных услуг в сфере градостроительства, шт	1	1	1	1	1	1	1	1	1	1	1	1	1	1	1	1	1	1	1	1
																					Департамент землеустройства и градостроительства



3	Увеличение объема жилищного строительства, кв. метров	19402	30000	30000	30000	30000	34000	39000	46000	46000	255000	Департамент землеустройства и градостроительства
4	Увеличение доли муниципальных услуг в электронном виде в общем количестве предоставленных услуг по выдаче разрешения на строительство, %	80	90	90	90	90	90	90	90	90	90	Департамент землеустройства и градостроительства
5	Количество кадастровых кварталов с выполненными комплексными кадастровыми работами, шт	1	0	19	9	21	21	21	21	20	111	Департамент землеустройства и градостроительства
6	Увеличение объемов строительства инженерных сетей (протяженность трассы), (м)	1242,7	0	0	0	0	0	0	0	0	0	Муниципальное казенное учреждение «Управление е капитального строительства»
												Муниципальное казенное учреждение «Управление е капитального строительства»



	7	Увеличение сформированных земельных участков под индивидуальное жилищное строительство для бесплатного предоставления гражданам льготных категорий (участков)	0	0	0	0	0	0	0	0	10	Муниципальное казенное учреждение «Управление капитального строительства и жилищно-коммунального комплекса», Департамент землеустройства и градостроительства	
Параметры финансового обеспечения муниципальной программы	Источники финансирования		Расходы по годам (тыс. рублей)										
	всего		37459,4	3895,4	5594,0	5594,0	5594,0	5594,0	5594,0	5594,0	5594,0	5594,0	2030
	федеральный бюджет		0	0	0	0	0	0	0	0	0	0	0
	бюджет автономного округа		34718,2	3503,8	5202,4	5202,4	5202,4	5202,4	5202,4	5202,4	5202,4	5202,4	5202,4
	местный бюджет		2741,2	391,6	391,6	391,6	391,6	391,6	391,6	391,6	391,6	391,6	391,6
		иные источники финансирования	0	0	0	0	0	0	0	0	0	0	0
Параметры финансового обеспечения региональных проектов	Источники финансирования		Расходы по годам (тыс. рублей)										
	всего		0	0	0	0	0	0	0	0	0	0	0
	Региональный проект «Жилье» (срок реализации 01.01.2019 - 31.12.2024)												
		всего	0	0	0	0	0	0	0	0	0	0	0
		федеральный бюджет	0	0	0	0	0	0	0	0	0	0	0



бюджет автономного округа	0	0	0	0	0	0	0	0	0	0	0	0	0
местный бюджет	0	0	0	0	0	0	0	0	0	0	0	0	0
иные источники финансирования	0	0	0	0	0	0	0	0	0	0	0	0	0
Региональный портфель проектов «Подготовка документов и осуществление государственного кадастрового учета и (или) государственной регистрации прав собственности на объекты недвижимого имущества» («Кадастр и Регистрация»)), срок реализации до 31.01.2025													
всего	0	0	0	0	0	0	0	0	0	0	0	0	0
федеральный бюджет	0	0	0	0	0	0	0	0	0	0	0	0	0
бюджет автономного округа	0	0	0	0	0	0	0	0	0	0	0	0	0
местный бюджет	0	0	0	0	0	0	0	0	0	0	0	0	0
иные источники финансирования	0	0	0	0	0	0	0	0	0	0	0	0	0





Таблица 1

## Распределение финансовых ресурсов муниципальной программы (по годам)

№п/п	Структурные элементы (основные мероприятия) муниципальной программы (их связь с целевыми показателями муниципальной программы)	Ответственный исполнитель	Источники финансирования	Финансовые затраты на реализацию (тыс. рублей)							
				всего	в том числе						
				2024	2025	2026	2027	2028	2029	2030	
1	2	3	4	5	6	7	8	9	10	11	12
1	1.Региональный проект «Жилье» (3) срок реализации 01.01.2019-31.12.2024	Департамент землеустройства и градостроительства	всего федеральный бюджет бюджет автономного округа	0 0 0	0 0 0	0 0 0	0 0 0	0 0 0	0 0 0	0 0 0	0 0 0
2	Портфель проектов «Подготовка документов и осуществление государственного кадастрового учета и (или) государственной регистрации прав собственности на	Департамент землеустройства и градостроительства	всего федеральный бюджет бюджет автономного округа местный бюджет иные источники финансирования	0 0 0 0 0	0 0 0 0 0	0 0 0 0 0	0 0 0 0 0	0 0 0 0 0	0 0 0 0 0	0 0 0 0 0	0 0 0 0 0



	объекты недвижимого имущества» («Кадастр и Регистрария»)), срок реализации до 31.01.2025 (5)	Департамент землеустройства и градостроительства	37459,4	3895,4	5594,0	5594,0	5594,0	5594,0	5594,0	5594,0	5594,0	5594,0	5594,0	5594,0
3	Совершенствование системы управления градостроительным развитием территории (1-4)		-	-	-	-	-	-	-	-	-	-	-	-
			34718,2	3503,8	5202,4	5202,4	5202,4	5202,4	5202,4	5202,4	5202,4	5202,4	5202,4	5202,4
			2741,2	391,6	391,6	391,6	391,6	391,6	391,6	391,6	391,6	391,6	391,6	391,6
			-	-	-	-	-	-	-	-	-	-	-	-
4	Комплексные кадастровые работы на территории городского округа Мегийон (5)	Департамент землеустройства и градостроительства	0	0	0	0	0	0	0	0	0	0	0	0
			-	-	-	-	-	-	-	-	-	-	-	-
			0	0	0	0	0	0	0	0	0	0	0	0
			0	0	0	0	0	0	0	0	0	0	0	0
			-	-	-	-	-	-	-	-	-	-	-	-
5	Проектирование и строительство систем инженерной инфраструктуры в целях обеспечения инженерной подготовки земельных участков	Муниципальное казенное учреждение «Управление капитального строительства и жилищно-коммунального комплекса»	0,0	0,0	0,0	0,0	0,0	0,0	0,0	0,0	0,0	0,0	0,0	0,0
			-	-	-	-	-	-	-	-	-	-	-	-
			0,0	0,0	0,0	0,0	0,0	0,0	0,0	0,0	0,0	0,0	0,0	0,0
			0,0	0,0	0,0	0,0	0,0	0,0	0,0	0,0	0,0	0,0	0,0	0,0
			-	-	-	-	-	-	-	-	-	-	-	-
			0,0	0,0	0,0	0,0	0,0	0,0	0,0	0,0	0,0	0,0	0,0	0,0



	для жилищного строительства (6)		Муниципальное казенное учреждение «Управление капитального строительства и жилищно-коммунального комплекса»		всего	0	0,0	0	0	0	0	0	0
6	Мероприятия по освобождению земельных участков, планируемых для жилищного строительства и комплекса мероприятий по формированию земельных участков для индивидуального жилищного строительства (7).			федеральный бюджет	0	-	-	-	-	-	-	-	-
	Всего по муниципальной программе			местный бюджет автономного округа	0	0,0	0	0	0	0	0	0	0
				иные источники финансирования	-	-	-	-	-	-	-	-	-
				всего	37459,4	3895,4	5594,0	5594,0	5594,0	5594,0	5594,0	5594,0	5594,0
				федеральный бюджет	-	-	-	-	-	-	-	-	-
				бюджет автономного округа	34718,2	3503,8	5202,4	5202,4	5202,4	5202,4	5202,4	5202,4	5202,4
				местный бюджет	2741,2	391,6	391,6	391,6	391,6	391,6	391,6	391,6	391,6
				иные источники финансирования	-	-	-	-	-	-	-	-	-
				всего	0	0	0	0	0	0	0	0	0
				федеральный бюджет	0	0	0	0	0	0	0	0	0
				бюджет автономного округа	0	0	0	0	0	0	0	0	0
				бюджет автономного округа	0	0	0	0	0	0	0	0	0
				местный бюджет	0	0	0	0	0	0	0	0	0
				иные источники финансирования	0	0	0	0	0	0	0	0	0
				всего	0	0	0	0	0	0	0	0	0
				федеральный бюджет	0	0	0	0	0	0	0	0	0
				бюджет автономного округа	0	0	0	0	0	0	0	0	0
				местный бюджет	0	0	0	0	0	0	0	0	0
				иные источники финансирования	0	0	0	0	0	0	0	0	0

В том числе:

Проектная часть



иные источники финансирования	0	0	0	0	0	0	0	0	0	0	0	0	0
<b>Процессная часть</b>													
всего	37459,4	3895,4	5594,0	5594,0	5594,0	5594,0	5594,0	5594,0	5594,0	5594,0	5594,0	5594,0	5594,0
федеральный бюджет	-	-	-	-	-	-	-	-	-	-	-	-	-
бюджет автономного округа	34718,2	3503,8	5202,4	5202,4	5202,4	5202,4	5202,4	5202,4	5202,4	5202,4	5202,4	5202,4	5202,4
местный бюджет	2741,2	391,6	391,6	391,6	391,6	391,6	391,6	391,6	391,6	391,6	391,6	391,6	391,6
иные источники финансирования	-	-	-	-	-	-	-	-	-	-	-	-	-
<b>В том числе:</b>													
<b>Прочие расходы</b>													
всего	37459,4	3895,4	5594,0	5594,0	5594,0	5594,0	5594,0	5594,0	5594,0	5594,0	5594,0	5594,0	5594,0
федеральный бюджет	-	-	-	-	-	-	-	-	-	-	-	-	-
бюджет автономного округа	34718,2	3503,8	5202,4	5202,4	5202,4	5202,4	5202,4	5202,4	5202,4	5202,4	5202,4	5202,4	5202,4
местный бюджет	2741,2	391,6	391,6	391,6	391,6	391,6	391,6	391,6	391,6	391,6	391,6	391,6	391,6
иные источники финансирования	-	-	-	-	-	-	-	-	-	-	-	-	-
<b>В том числе:</b>													
<b>Ответственный исполнитель</b>													
Департамент землеустройства и градостроительства													
<b>В том числе:</b>													
всего	37459,4	3895,4	5594,0	5594,0	5594,0	5594,0	5594,0	5594,0	5594,0	5594,0	5594,0	5594,0	5594,0
федеральный бюджет	-	-	-	-	-	-	-	-	-	-	-	-	-
бюджет автономного округа	34718,2	3503,8	5202,4	5202,4	5202,4	5202,4	5202,4	5202,4	5202,4	5202,4	5202,4	5202,4	5202,4
местный бюджет	2741,2	391,6	391,6	391,6	391,6	391,6	391,6	391,6	391,6	391,6	391,6	391,6	391,6
иные источники финансирования	-	-	-	-	-	-	-	-	-	-	-	-	-
<b>Сойполнитель 1</b>													
Муниципальное казенное учреждение «Управление													
всего	0	0,0	0	0	0	0	0	0	0	0	0	0	0
федеральный бюджет	-	-	-	-	-	-	-	-	-	-	-	-	-



капитального строительства и жилищно-коммунального комплекса», Департамент землеустройства и градостроительства		бюджет автономного округа	0	0,0	0	0	0	0	0	0	0	0	0
			местный бюджет иные источники финансирования	0	0,0	0	0	0	0	0	0	0	0
			-	-	-	-	-	-	-	-	-	-	-




## Перечень структурных элементов (основных мероприятий) муниципальной программы


№ структурного элемента (основного мероприятия)	Наименование структурного элемента (основного мероприятия)	Направление расходов структурного элемента (основного мероприятия)	Наименование порядка, номер приложения, реквизиты нормативного правового акта, наименование портфеля проектов (проекта)	Наименование целевого показателя
1	2	3	4	5
1. Градостроительная деятельность, направленная на достижение показателей целевой модели «Получение разрешения на строительство и территориальное планирование».				
2. Создание условий для обеспечения системного подхода к муниципальному управлению развитием территорий для комплексного социально-экономического, пространственного и инфраструктурного развития территории муниципального образования.				
Задача:				
1. Актуализация сведений о современном состоянии территории города Мегиона				
2. Улучшение предпринимательского климата в сфере строительства и повышения гарантий прав собственности на недвижимость, повышение эффективности деятельности органов местного самоуправления				
3. Обеспечение условий для сбалансированного развития и комплексного освоения территории городского округа Мегиона				
4. Содействие развитию жилищного строительства на территории города Мегиона.				
5. Сокращение очередности граждан, состоящих на учете на получение однократно, бесплатно земельного участка под индивидуальное жилищное строительство.				
1	Региональный проект «Жилье» (3)	Улучшение жилищных условий жителей Ханты-Мансийского автономного округа – Югры, создание комфортных и безопасных условий проживания граждан, поддержание и улучшение санитарного и эстетического состояния территорий населенных пунктов Ханты-	Постановление Правительства Ханты-Мансийского автономного округа – Югры от 30.12.2021 № 642-п «О внесении изменений в постановление Правительства Ханты-Мансийского автономного округа – Югры от 29.12.2020 года № 643-п «Об организации в Ханты-Мансийском автономном округе	Показатель 3 Увеличение объема жилищного строительства, кв. метров *Формы федерального статистического наблюдения: №С-1 «Сведения о вводе в эксплуатацию зданий и сооружений», № ИЖС «Сведения о построенных населением жилых домах», №1-



		Мансийского автономного округа – Югры	<p>- Югре условий реализации жилищных прав граждан и признании утратившими силу некоторых постановлений Правительства Ханты-Мансийского автономного округа – Югры»</p> <p>Постановление Правительства Ханты-Мансийского автономного округа – Югры от 10.11.2023 №561-п «О государственной программе ханты-мансийского автономного округа - Югры «Строительство»»</p>	жилфонд «Сведения о жилищном фонде».
2	<p>Портфель проектов «Подготовка документов и осуществление государственного учета кадастрового учета и (или) государственной регистрации прав собственности на объекты недвижимого имущества» («Кадастр и Регистрация»)), срок реализации до 31.12.2024 (5)</p>	Обеспечение условий для сбалансированного развития и комплексного освоения территории города Мегиона	<p>Постановление Правительства Ханты-Мансийского автономного округа – Югры от 10.11.2023 № 553-п «О государственной программе Ханты-Мансийского автономного округа - Югры «Пространственное развитие и формирование комфортной городской среды»»</p>	<p>Показатель 5</p> <p>Количество кадастровых кварталов с выполненными комплексными кадастровыми работам, шт</p> <p>(Количество утвержденных карта-планов)</p>
3	Совершенствование системы управления градостроительным	1. Актуализация сведений о современном состоянии территории города Мегиона	Постановление Правительства Ханты-Мансийского автономного округа – Югры от 30.12.2021 №642-п	Показатель 1 Увеличение количества разработанных документов по актуализации



развитием территории (1-4)	2. Улучшение предпринимательского климата в сфере строительства и повышения гарантий прав собственности на недвижимость, повышение эффективности деятельности органов местного самоуправления	«О внесении изменений в постановление Правительства Ханты-Мансийского автономного округа - Югры от 29.12.2020 года № 643-п «Об организации в Ханты-Мансийском автономном округе - Югре условий реализации жилищных прав граждан» и признании утратившими силу некоторых постановлений Правительства Ханты-Мансийского автономного округа - Югры». Постановление Правительства Ханты-Мансийского автономного округа – Югры от 10.11.2023 №561-п «О государственной программе ханты-мансийского автономного округа - Югры «Строительство»». Постановление Правительства Ханты-Мансийского автономного округа – Югры от 15.12.2022 №673-п «О мерах по реализации государственной программы Ханты-Мансийского автономного округа – Югры «Пространственное развитие и формирование комфортной городской среды»». Градостроительный кодекс Российской Федерации, Указ	градостроительной документации (включая проекты планировки и проекты межевания, Правила землепользования и застройки, Генеральный план, местные нормативы градостроительного проектирования) *Реестр градостроительной документации Показатель 2
			Развитие онлайн-сервисов в сфере градостроительства, в том числе внедрение и модернизация автоматизированных систем обеспечения градостроительной деятельности, разработку «калькулятора процедур», специализированных разделов официальных сайтов органов местного самоуправления, содержащую доступную информацию для застройщика (инвестора) о порядке и условиях получения муниципальных услуг в сфере градостроительства *Общее количество программно обеспечения Показатель 3





			Президента Российской Федерации от 25.12.2008 №1847 «О Федеральной службе государственной регистрации, кадастра и картографии»	Увеличение объема жилищного строительства, кв. метров *Формы федерального статистического наблюдения: №С-1 «Сведения о вводе в эксплуатацию зданий и сооружений», №1-ИЖС «Сведения о построенных населением жилых домах», №1-жилфонд «Сведения о жилищном фонде». Методика расчёта показателя «Численность населения (человек)», утверждённая приказом Федеральной службы государственной статистики от 05.07.2013 №261
Показатель 4				
Увеличение доли муниципальных услуг в электронном виде в общем количестве предоставленных услуг по выдаче разрешения на строительство $*PC_{\text{Доля}} = \frac{PC_{\text{эл}} * 100}{PC_{\text{общ}}}$ где $PC_{\text{эл}}$ – общее количество заявлений о выдаче разрешения на строительство, полученных в электронном виде (сведения из ГАС «Управление»); $PC_{\text{общ}}$ – общее количество поступивших заявлений о				



				выдаче разрешения на строительство
4	Комплексные кадастровые работы на территории городского округа Мегион (5)	Обеспечение условий для сбалансированного развития и комплексного освоения территории города Мегиона	Постановление Правительства Ханты-Мансийского автономного округа – Югры от 10.11.2023 № 553-п «О государственной программе Ханты-Мансийского автономного округа - Югры «Пространственное развитие и формирование комфортной городской среды»	Показатель 5  Количество кадастровых кварталов с выполненными комплексными кадастровыми работам, шт  (Количество утвержденных карта-планов, ежегодно)
5	Проектирование и строительство систем инженерной инфраструктуры в целях обеспечения инженерной подготовки земельных участков для жилищного строительства (6)	Проектирование и строительство систем инженерной инфраструктуры в целях обеспечения инженерной подготовки земельных участков для жилищного строительства	Приложение 16 Постановления Правительства Ханты-Мансийского автономного округа – Югры от 29.12.2020 №643-п «О мерах по реализации государственной программы Ханты-Мансийского автономного округа – Югры «Развитие жилищной сферы»	Показатель 6  Увеличение объемов строительства инженерных сетей (протяженность трассы), (м). Показатель 6 определяется согласно разработанной проектно-сметной документацией для планируемых к строительству систем инженерной инфраструктуры, в целях обеспечения инженерной подготовки земельных участков для жилищного строительства и объектов социального назначения.
6	Мероприятия по освобождению земельных участков, планируемых для	Искусственное повышение рельефа (отсыпка) территории. Ликвидация объектов, утративших технологическую	Приложение 16 Постановления Правительства Ханты-Мансийского автономного округа – Югры от 29.12.2020	Показатель 7  Увеличение сформированных земельных участков под

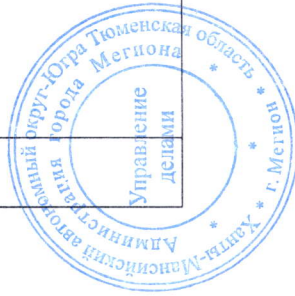


	жилищного строительства и комплекс мероприятий по формированию земельных участков для индивидуального жилищного строительства (7)	необходимость или пришедших в ветхое состояние, объектов инженерной инфраструктуры, хозяйственных построек, незаконных (самовольных) строений	№643-п «О мерах по реализации государственной программы Ханты-Мансийского автономного округа – Югры «Развитие жилищной сферы».	индивидуальное жилищное строительство для бесплатного предоставления гражданам льготных категорий (общее количество сформированных земельных участков). Земельный участок формируется после проведения работ по отсыпке и выравниванию рельефа территории, отведенной под индивидуальное жилищное строительство. Формирование земельного участка осуществляется с учетом требований к его обеспеченности инженерной и транспортной инфраструктурами (наличие подъездных путей к земельному участку).
--	---	---	--	--


Таблица 3

Показатели, характеризующие эффективность структурного элемента (основного мероприятия) муниципальной программы

№	Наименование показателя	Базовый показатель на начало реализации муниципальной программы	Значения показателя по годам					Значение показателя на момент окончания действия муниципальной программы	
			2024	2025	2026	2027	2028		2029



1	Увеличение количества разработанных документов по актуализации градостроительной документации (включая проекты планировки и проекты межевания, Правила землепользования и застройки, Генеральный план, местные нормативы градостроительного проектирования), шт	1	1	2	2	2	2	2	2	2	2	13
2	Развитие онлайн-сервисов в сфере градостроительства, в том числе внедрение и модернизация автоматизированных систем обеспечения градостроительной деятельности, разработку калькулятора «калькулятора процедур», специализированных разделов официальных сайтов органов местного	1	1	1	1	1	1	1	1	1	2	2



	самоуправления, содержащую доступную информацию для застройщика (инвестора) о порядке и условиях получения муниципальных услуг в сфере градостроительства, шт	19402	30000	30000	34000	39000	46000	46000	46000	255000	
3	Увеличение объема жилищного строительства, кв. метров		90	90	90	90	90	90	90	90	
4	Увеличение доли муниципальных услуг в электронном виде в общем количестве предоставленных услуг по выдаче разрешения на строительство, %	80									
5	Количество кадастровых кварталов с выполненными комплексными кадастровыми работами, шт	1	0	19	21	21	21	21	20	111	
6	Увеличение объемов строительства	1242,7	0	0	0	0	0	0	0	0	



7	инженерных сетей (протяженность трассы), (м.)	0	0	10	-	-	-	-	-	-	10
Увеличение сформированных земельных участков под индивидуальное жилищное строительство для бесплатного предоставления гражданам льготных категорий (участков)											

