



АДМИНИСТРАЦИЯ ГОРОДА МЕГИОНА
Ханты-Мансийского автономного округа – Югры

ПОСТАНОВЛЕНИЕ

«05» 12 2022г.

№ 3136

Об утверждении проекта внесения изменений в проект планировки и проект межевания территории 1 микрорайона города Мегиона

В соответствии со статьями 43, 45, 46 Градостроительного кодекса Российской Федерации, постановлением администрации города Мегиона от 13.05.2020 №900 «Об утверждении Порядка подготовки документации по планировке территории, разрабатываемой на основании решений администрации города, порядок принятия решения об утверждении документации по планировке территории, порядок внесения изменений в такую документацию, порядок отмены такой документации или её отдельных частей, порядок признания отдельных частей такой документации не подлежащими применению на территории города Мегиона» (с изменениями), на основании заключения по проекту внесения изменений в проект планировки и проект межевания территории 1 микрорайона города Мегиона от 02.11.2022 №07-Исх-3200, протокола общественных обсуждений от 25.11.2022, заключения о результатах общественных обсуждений от 28.11.2022:

1. Утвердить проект внесения изменений в проект планировки и проект межевания территории 1 микрорайона города Мегиона, утверждённый постановлением администрации города от 01.07.2015 №1683 «Об утверждении проектов планировки и проекта межевания территории микрорайонов города Мегиона и об отклонении проекта планировки и проекта межевания территории микрорайонов города Мегион» (с изменениями), согласно приложению.

2. Управлению общественных связей администрации города Мегиона (О.Л.Луткова) опубликовать в течение 7 (семи) дней настоящее постановление в газете «Мегионские новости» и разместить на официальном сайте администрации города в сети Интернет.

3. Настоящее постановление вступает в силу после его официального опубликования.


4. Контроль за выполнением постановления возложить на заместителя главы города.

Глава города



О.А.Дейнека

Приложение к постановлению
администрации города
от «05» 12 2022 № 3136



КАДАСТРОВЫЙ ИНЖЕНЕР
ГАЙКО ИННА ОЛЕГОВНА

ПРОЕКТ ВНЕСЕНИЯ ИЗМЕНЕНИЙ В ПРОЕКТ ПЛАНИРОВКИ И ПРОЕКТ
МЕЖЕВАНИЯ ТЕРРИТОРИИ 1 МИКРОРАЙОНА ГОРОДА МЕГИОНА

1. ОБЩИЕ ПОЛОЖЕНИЯ.....	4
2. ВЕДОМОСТЬ КООРДИНАТ ПОВОРОТНЫХ ТОЧЕК КРАСНЫХ ЛИНИЙ.....	4
3. КОРДИНАТНОЕ ОПИСАНИЕ ГРАНИЦ ОБРАЗУЕМЫХ И ИЗМЕНЯЕМЫХ ЗЕМЕЛЬНЫХ УЧАСТКОВ.....	5
4. ГРАФИЧЕСКИЕ МАТЕРИАЛЫ.....	6




ОБЩИЕ ПОЛОЖЕНИЯ

Проект внесения изменений в проект планировки и проект межевания территории 1 микрорайона города Мегиона, утвержденного постановлением администрации города Мегиона от 01.07.2015 №1683 (с изменениями) (далее Проект) разработан на основании заявления индивидуального предпринимателя Шибанова Владимира Петровича для установления красных линий от дома 4 по улице Заречная до конца дома 3 по Театральному проезду с целью обозначения границы территории общего пользования (проезда). В связи с изменением границ красных линий из утвержденного проекта межевания исключается земельный участок №15.

ВЕДОМОСТЬ КООРДИНАТ ПОВОРОТНЫХ ТОЧЕК КРАСНЫХ ЛИНИЙ

Ведомость координат поворотных точек красных линий элемента планировочной структуры

№ точки	X	Y
1	959392,30	4394638,29
2	959572,66	4394805,30
3	959389,24	4395003,36
4	959291,77	4394912,61
5	959348,09	4394852,52
6	959361,13	4394851,98
7	959367,55	4394846,61
8	959375,38	4394837,34
9	959392,63	4394818,05
10	959398,80	4394811,15
11	959403,32	4394805,99
12	959418,42	4394789,52
13	959409,39	4394780,88
14	959405,99	4394784,42
15	959405,26	4394785,14
16	959366,33	4394825,34
17	959366,02	4394825,64
18	959352,04	4394840,25
19	959349,79	4394842,02
20	959350,07	4394842,32
21	959347,51	4394844,93
22	959339,76	4394852,88
23	959307,51	4394887,74
24	959290,62	4394905,95
25	959212,49	4394831,67
26	959205,98	4394820,66
27	959203,05	4394810,16
28	959203,83	4394799,69
29	959212,61	4394790,00
30	959238,95	4394761,77
31	959264,38	4394734,44
32	959291,37	4394704,65
33	959356,66	4394633,37
1	959392,30	4394638,29



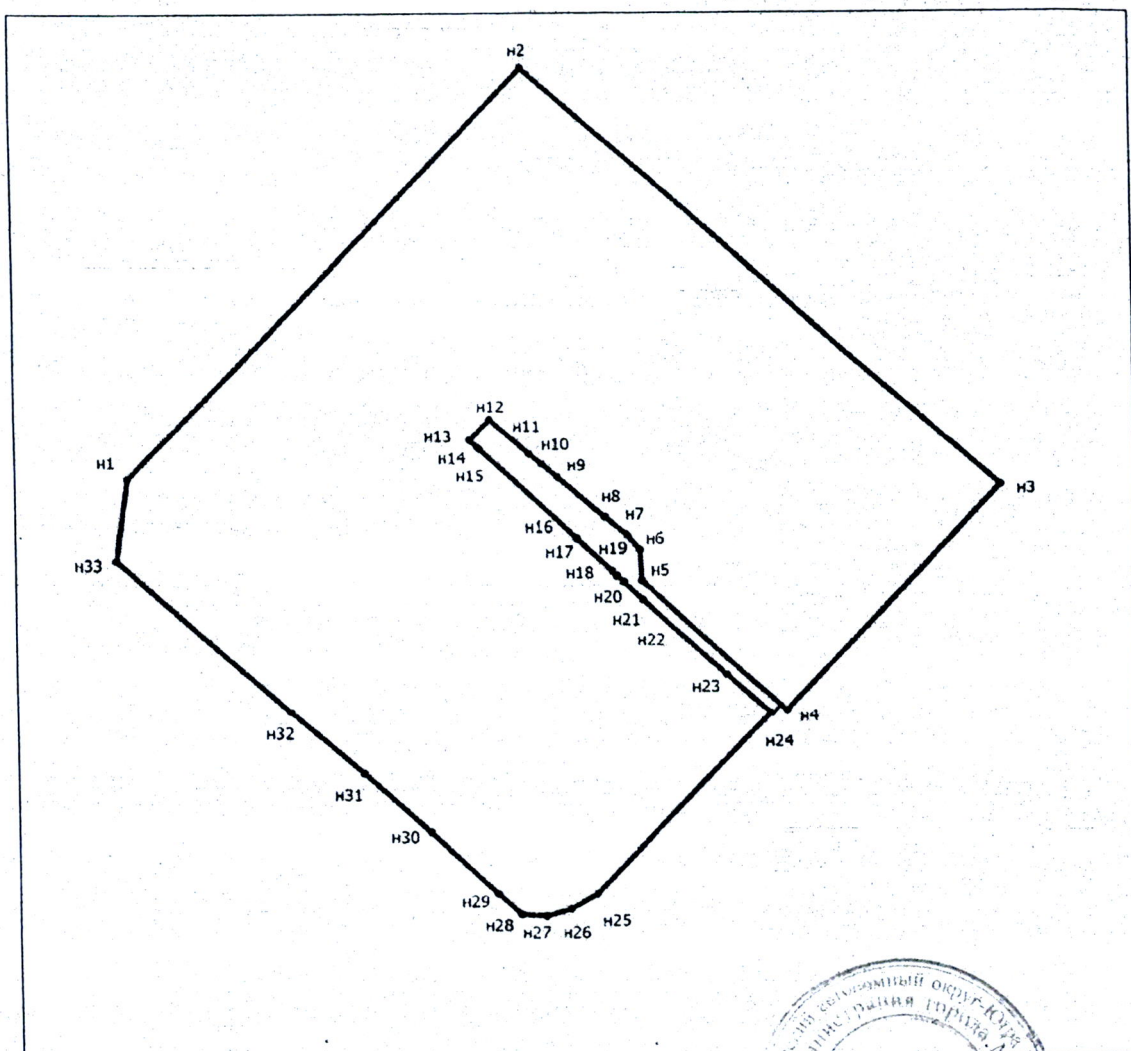
КОРДИНАТНОЕ ОПИСАНИЕ ГРАНИЦ ОБРАЗУЕМЫХ И ИЗМЕНЯЕМЫХ
ЗЕМЕЛЬНЫХ УЧАСТКОВ

Ликвидируемые земельные участки

№ п/п	адрес/описание местоположения	способ образования земельного участка	исходные земельные участки	площадь земельного участка, кв.м.	вид разрешенного использования земельного участка
15	г. Мегион, 1 микрорайон	-	-	9393	Общее пользование территории



**ПРОЕКТ ВНЕСЕНИЯ ИЗМЕНЕНИЙ В ПРОЕКТ ПЛАНИРОВКИ И
ПРОЕКТ МЕЖЕВАНИЯ ТЕРРИТОРИИ 1 МИКРОРАЙОНА ГОРОДА
МЕГИОНА РАЗБИВОЧНЫЙ ЧЕРТЕЖ КРАСНЫХ ЛИНИЙ
М 1:3000**



**УСЛОВНЫЕ ОБОЗНАЧЕНИЯ
ГРАНИЦЫ ТЕРРИТОРИИ**

- Красные линии (проект)
- Красные линии (установленные)

