



АДМИНИСТРАЦИЯ ГОРОДА МЕГИОНА
Ханты-Мансийского автономного округа – Югры

ПОСТАНОВЛЕНИЕ

«09» 08 2021г.

№ 1780

О подготовке проекта внесения изменений в проект планировки и межевания территории посёлка городского типа Высокий

В соответствии со статьями 45, 46 Градостроительного кодекса Российской Федерации, постановлением администрации города Мегиона от 13.05.2020 №900 «Об утверждении Порядка подготовки документации по планировке территории, разрабатываемой на основании решений администрации города, порядок принятия решения об утверждении документации по планировке территории, порядок внесения изменений в такую документацию, порядок отмены такой документации или её отдельных частей, порядок признания отдельных частей такой документации не подлежащими применению на территории городского округа город Мегион» (с изменениями), на основании заключения департамента территориального развития администрации города от 22.07.2021 №07-Исх-1205, заявления Гаджиева Д.Г. от 09.07.2021 №07-вх-266:

1. Подготовить в течение двух месяцев проект внесения изменений в проект планировки и межевания территории посёлка городского типа Высокий, утверждённый постановлением администрации города от 11.12.2017 №2506 «Об утверждении проекта планировки и межевания территории посёлка городского типа Высокий» (с изменениями), с целью определения границы земельного участка под магазином, расположенного по улице Гагарина в посёлке городского типа Высокий, описания способа образования земельного участка, а также установления вида разрешённого использования земельного участка согласно действующему законодательству, согласно приложению.

2. Управлению общественных связей администрации города (О.Л.Луткова) в течение 3 (трёх) дней со дня издания постановления опубликовать в газете «Мегионские новости» и разместить на официальном сайте администрации города в сети Интернет.

3. Со дня опубликования настоящего постановления физические и юридические лица вправе представить в управление архитектуры и градостроительства департамента территориального развития администрации города по адресу: Ханты-Мансийский автономный округ – Югра, город Мегион, улица Нефтяников, дом 8, кабинет 109 с 9-00 до 17-00 (перерыв с 13-00 до 14-00) свои предложения о порядке, сроках подготовки и содержании проекта внесения изменений в проект планировки и межевания территории посёлка городского типа Высокий.

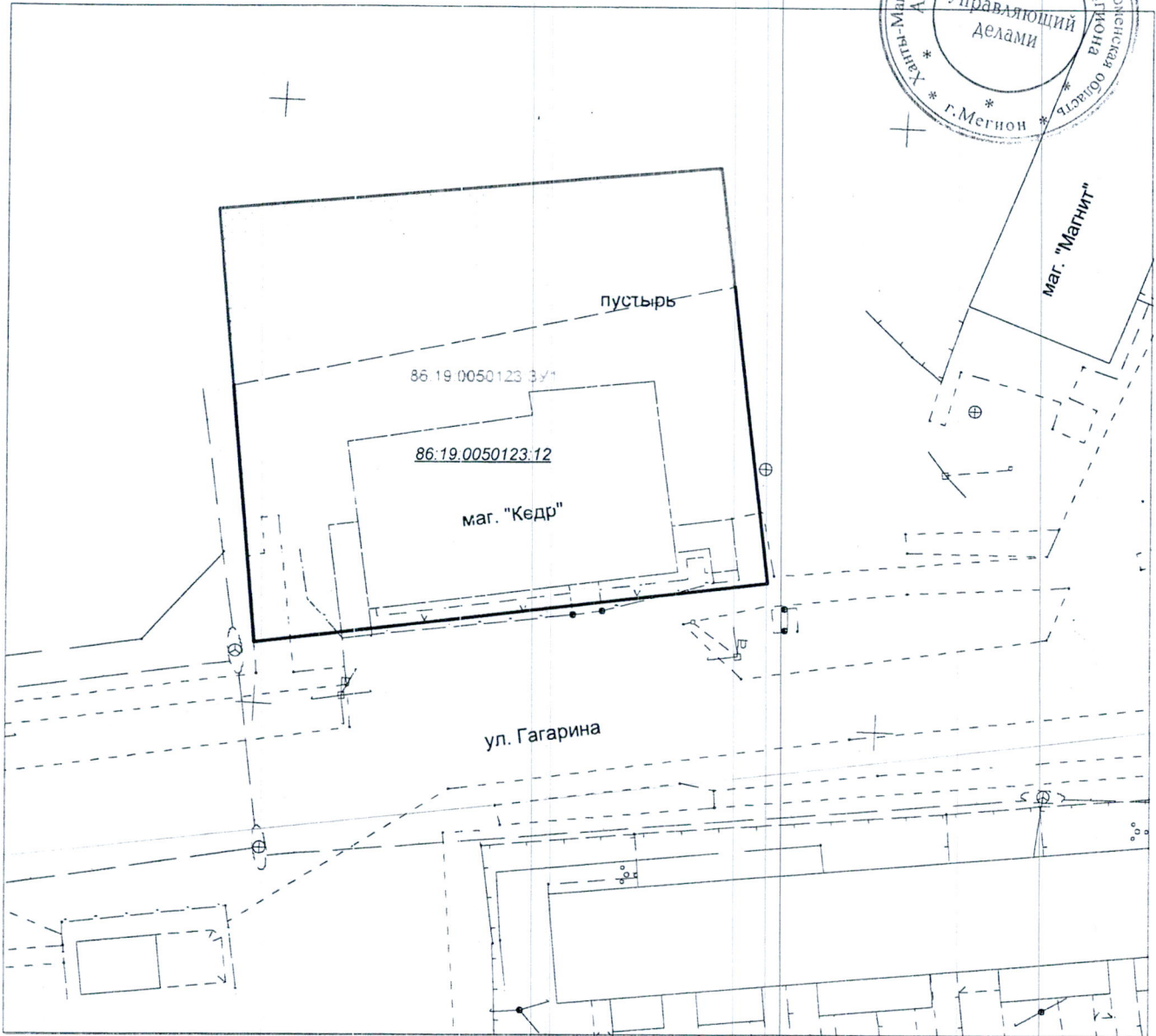
4. Контроль за выполнением постановления возложить на заместителя главы города В.П.Доронина.

Глава города




О.А.Дейнека

СХЕМА ЗЕМЕЛЬНОГО УЧАСТКА



Условные обозначения:

 - граница образуемого земельного участка


86.19.0050123.3У1

масштаб 1:500

- обозначение образуемого земельного участка

86.19.0050123.12

- кадастровый номер земельного участка который ликвидируется при проведении кадастровых работ

 - граница земельного участка которая ликвидируется при проведении кадастровых работ