



АДМИНИСТРАЦИЯ ГОРОДА МЕГИОНА
Ханты-Мансийского автономного округа – Югры

ПОСТАНОВЛЕНИЕ

«15» 04 2011 г.

№ 881

Об утверждении Схем границ прилегающих территорий посёлка городского типа Высокий города Мегиона

Руководствуясь Федеральным законом от 06.10.2003 №131-ФЗ «Об общих принципах организации местного самоуправления в Российской Федерации», Градостроительным кодексом Российской Федерации, законом Ханты-Мансийского автономного округа – Югры от 22.12.2018 №116-оз «Об отдельных вопросах, регулируемых правилами благоустройства территорий муниципальных образований Ханты-Мансийского автономного округа – Югры, и о порядке определения границ прилегающих территорий», правилами благоустройства территории города Мегиона, утвержденными решением Думы города Мегиона от 27.11.2020 №31:

1. Утвердить Схемы границ прилегающих территорий посёлка городского типа Высокий города Мегиона, согласно приложению.

2. Настоящее постановление вступает в силу после его официального опубликования.

3. Контроль за выполнением постановления возложить на заместителя главы города.

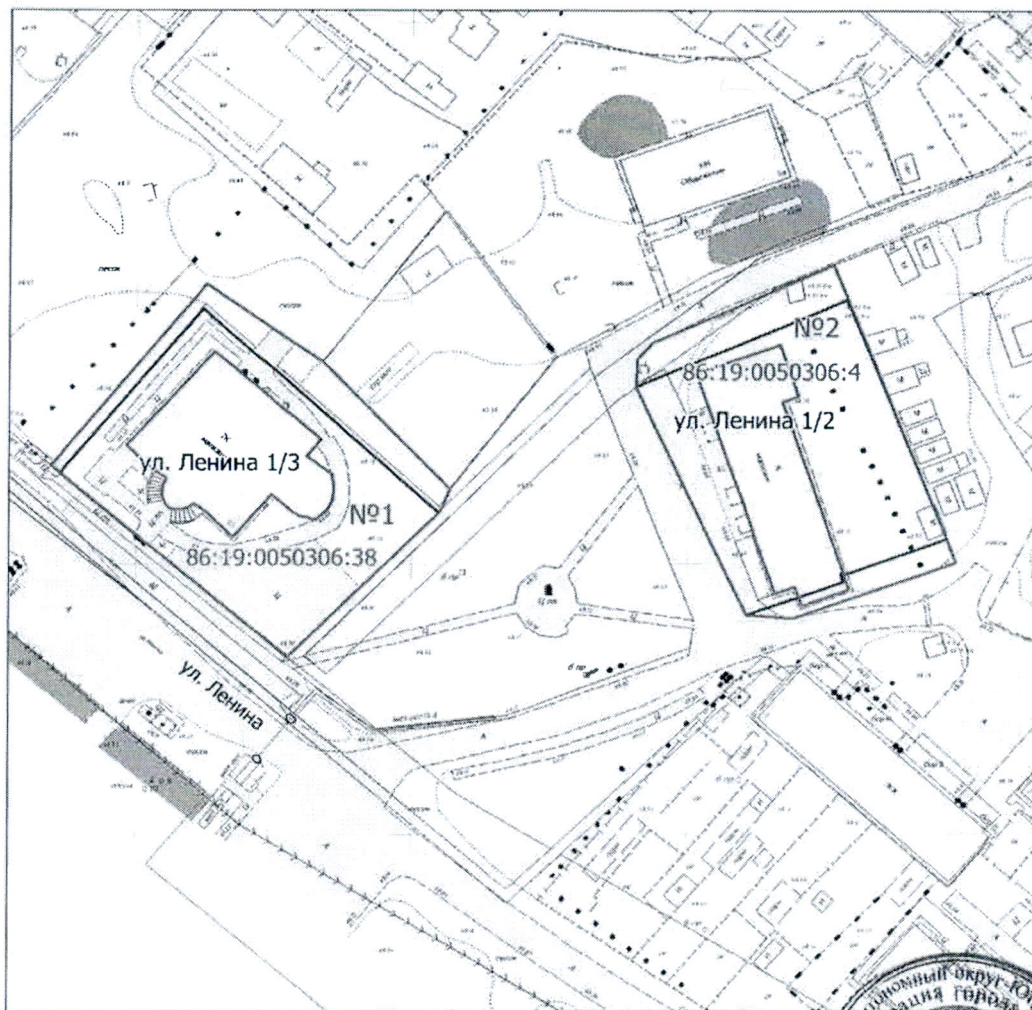
Глава города



О.А.Дейнека

Приложение
к постановлению администрации города
от «15» 04 2021 № 881

пгт Высокий
№1 - ул. Ленина 1/3
№2 - ул. Ленина 1/2



М 1:1000

Площадь прилегающей территории:

№1 - 1873,3 кв.м.

№2 - 1674,3 кв.м.

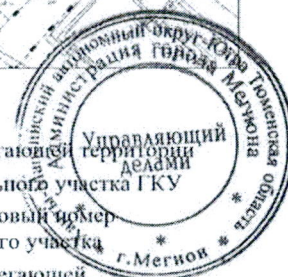
Условные обозначения:

— - граница прилегающей территории

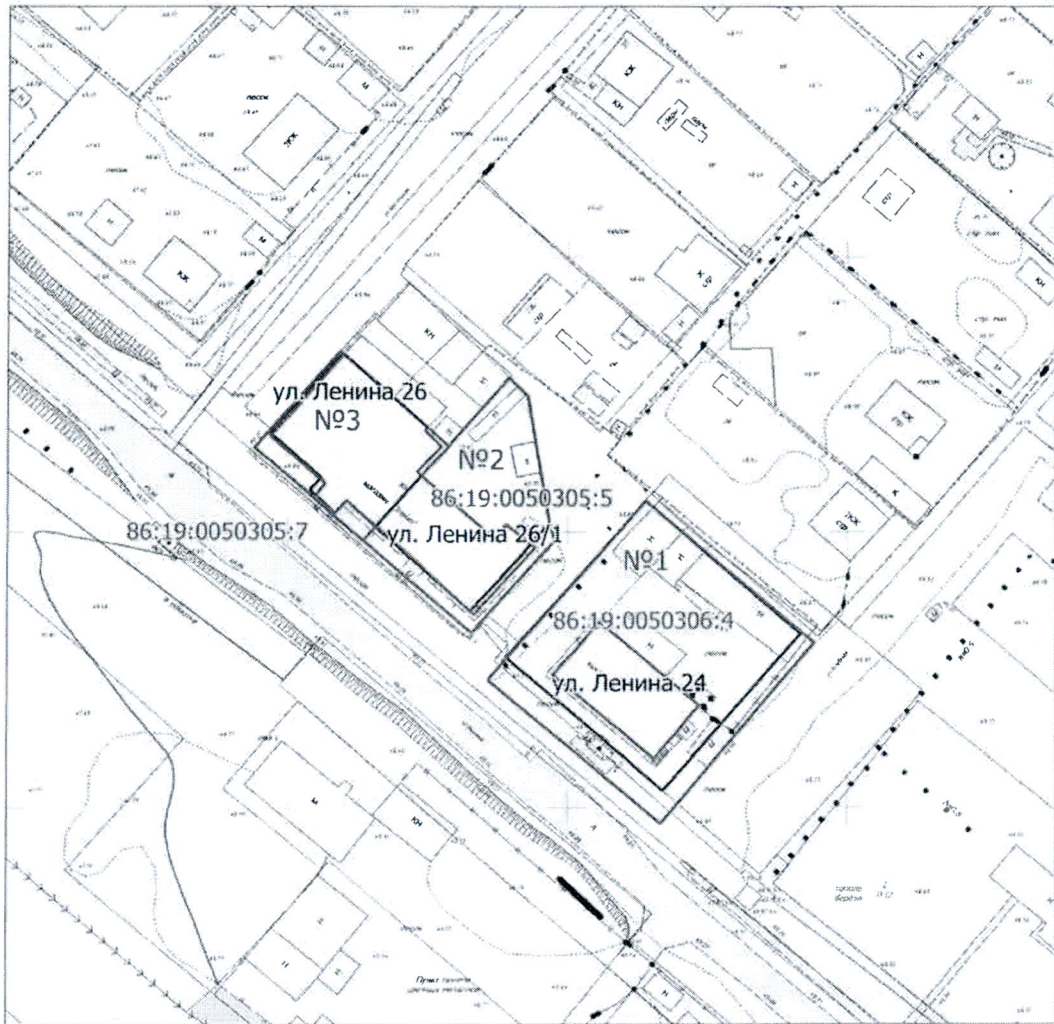
— - граница земельного участка ГКУ

86:19:0050306:38 - кадастровый номер
земельного участка

№1 - условный номер прилегающей
территории



пгт Высокий
 №1 - ул. Ленина 24
 №2 - ул. Ленина 26/1
 №3 - ул. Ленина 26



М 1:1000

Площадь прилегающей территории:
 №1 - 1422,1 кв.м.
 №2 - 501,6 кв.м.
 №3 - 98,7 кв.м.

Условные обозначения:

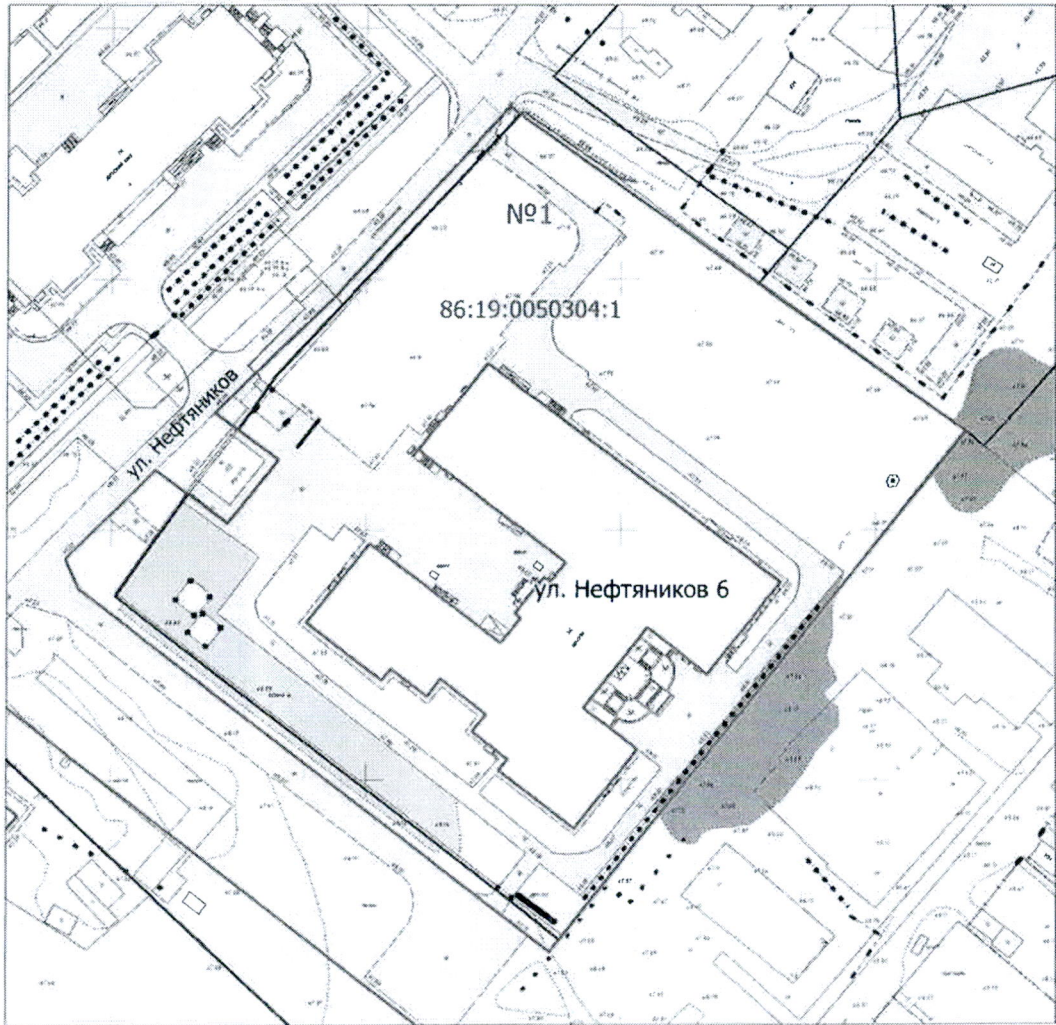
- граница прилегающей территории
- граница земельного участка

86:19:0050305:13 - кадастровый номер земельного участка

№1 - условный номер прилегающей территории



пгт Высокий
№1 - ул. Нефтяников 6



М 1:500

Площадь прилегающей территории:
№1 - 11540,3 кв.м.

Условные обозначения:

—— - граница прилегающей территории

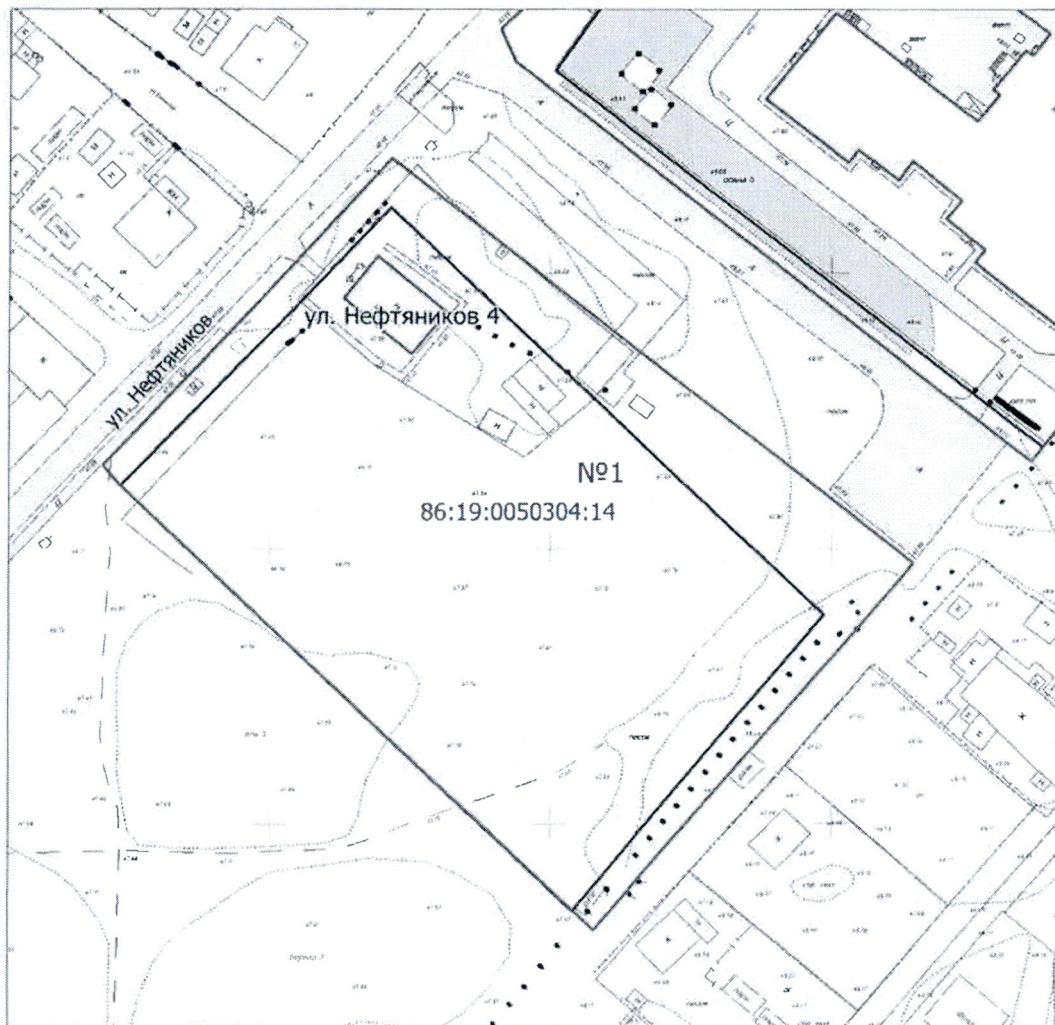
—— - граница земельного участка ГКУ

86:19:0050304:1 - кадастровый номер
земельного участка

№1 - условный номер прилегающей
территории



пгт Высокий
№1 - ул. Нефтяников 4



М 1:1000

Площадь прилегающей территории: 9650,2 кв.м.

Условные обозначения:

——— - граница прилегающей территории

——— - граница земельного участка ГКУ

86:19:0050304:14 - кадастровый номер
земельного участка

№1 - условный номер прилегающей
территории



пгт Высокий
№1 - ул. Северная 3/1



М 1:500

Площадь прилегающей территории: 152,4 кв.м.

Условные обозначения:

——— - граница прилегающей территории

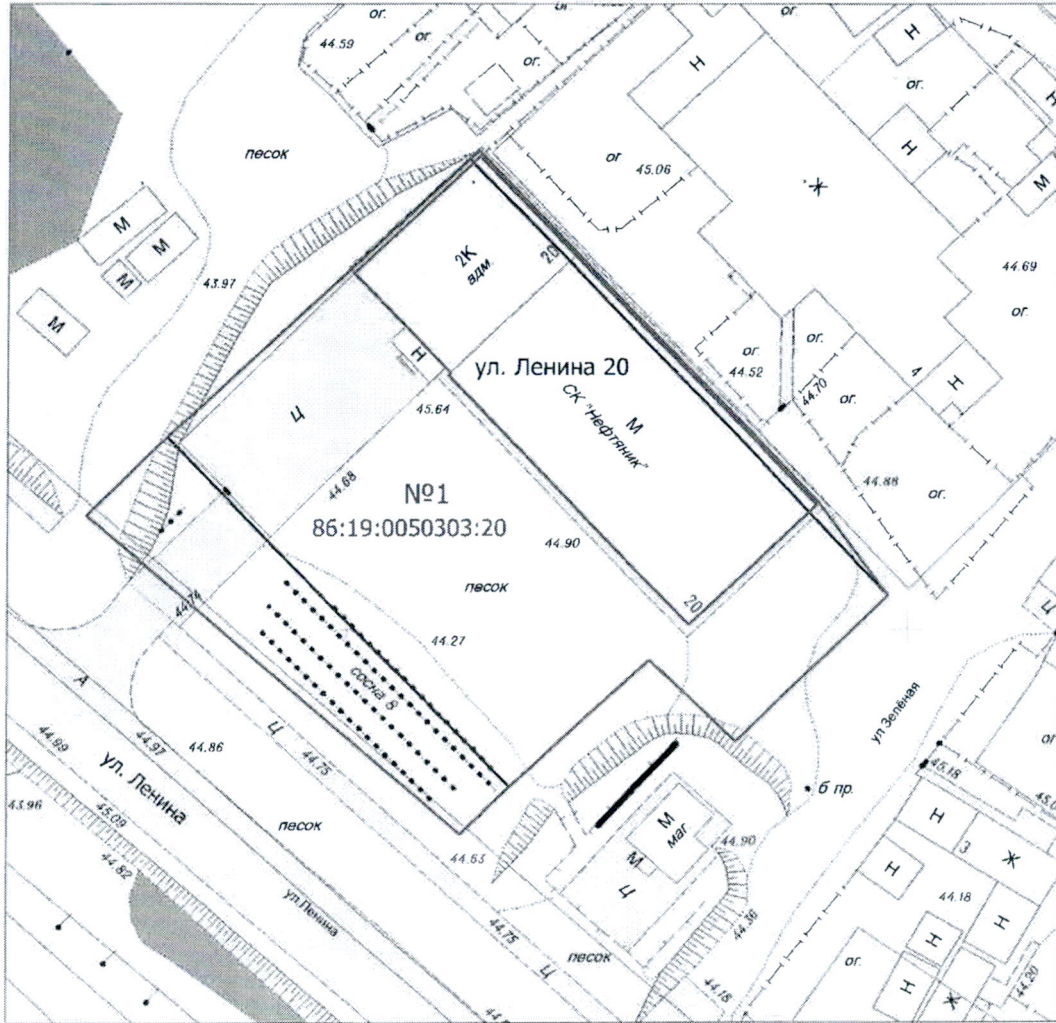
——— - граница земельного участка ГКУ

86:19:0050303:5 - кадастровый номер
земельного участка

№1 - условный номер прилегающей
территории



пгт Высокий
ул. Ленина 20



М 1:500

Площадь прилегающей территории: 1552,1 кв.м.

Условные обозначения:

——— - граница прилегающей территории

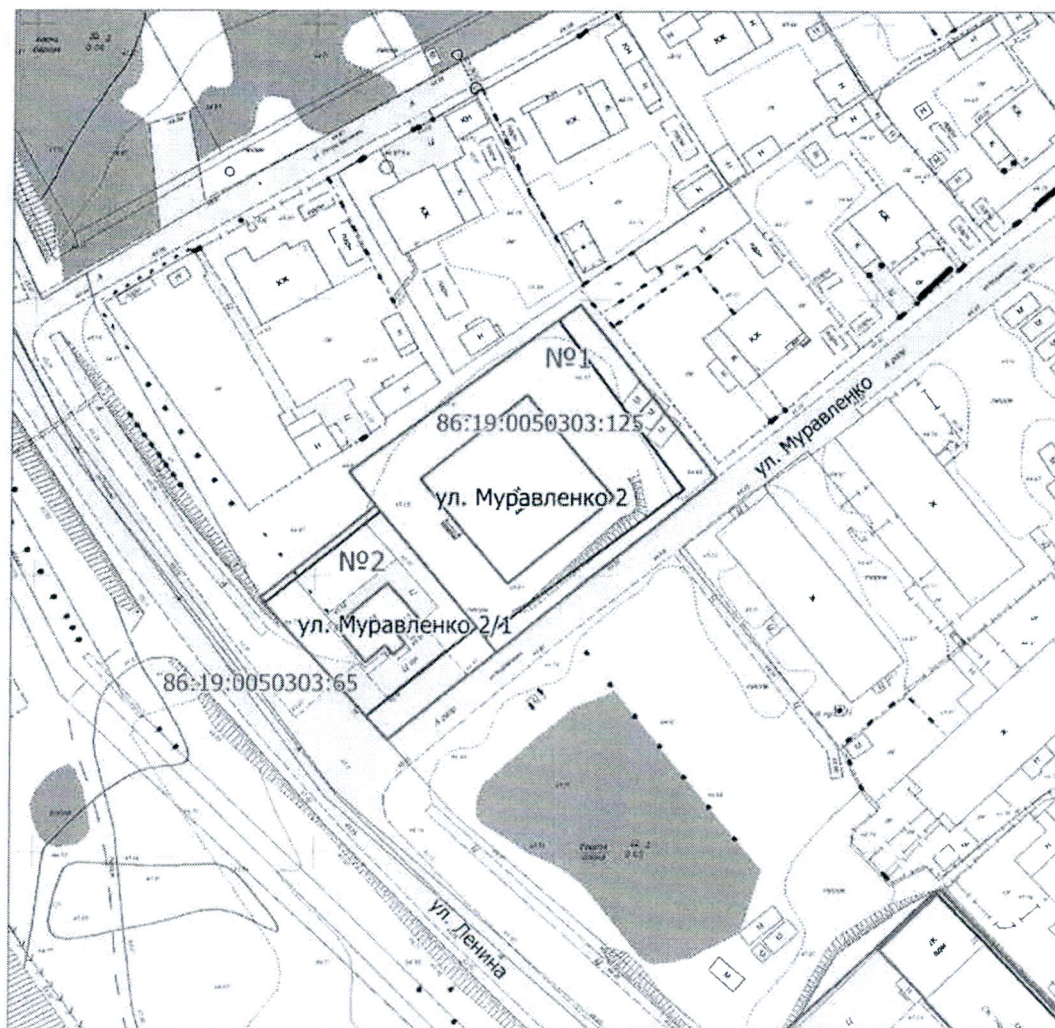
————— - граница земельного участка ГКУ

86:19:0050303:20 - кадастровый номер
земельного участка

№1 - условный номер прилегающей
территории



пгт Высокий
 №1 - ул. Муравленко 2
 №2 - ул. Муравленко 2/1



М 1:1000

Площадь прилегающей территории:

№1 - 1478,1 кв.м.

№2 - 777,4 кв.м.

Условные обозначения:

————— - граница прилегающей территории

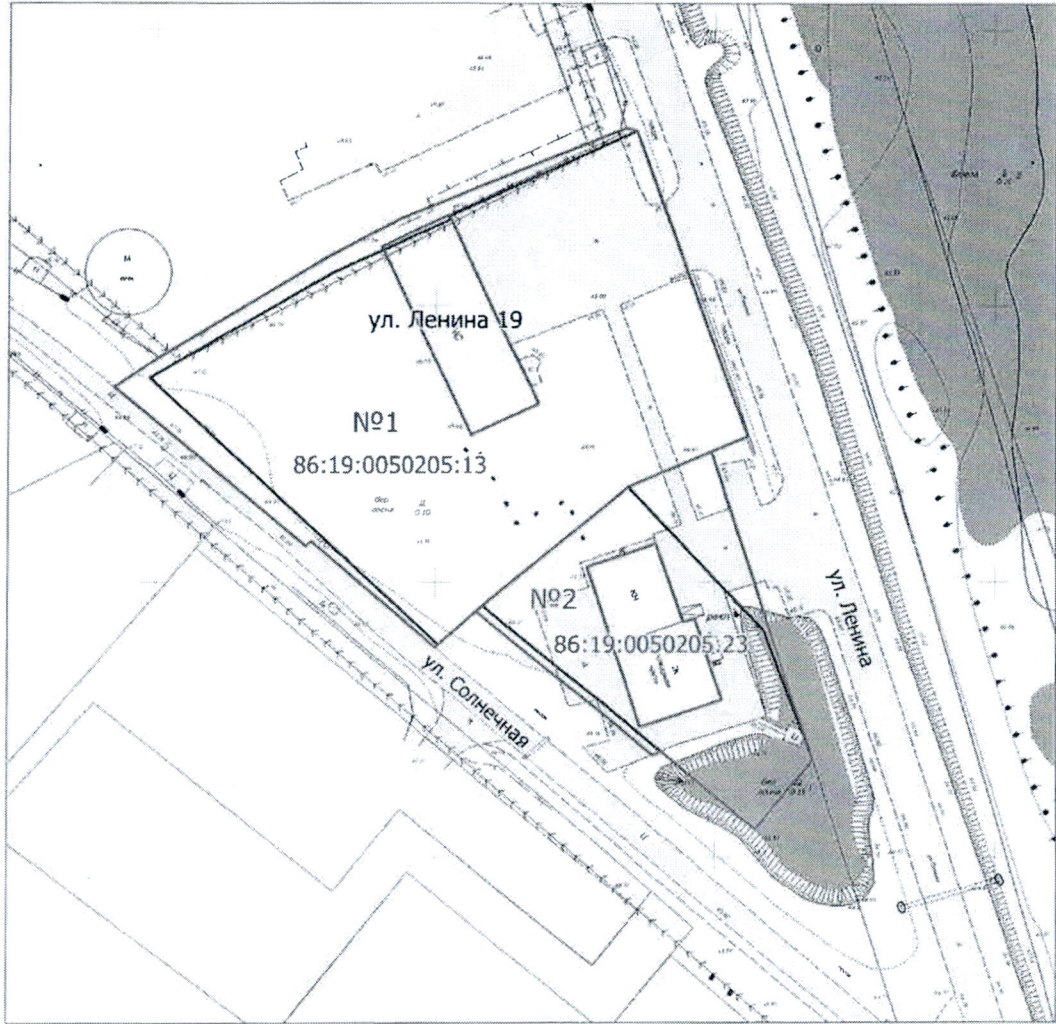
----- - граница земельного участка ГКУ

86:19:0050303:65 - кадастровый номер
 земельного участка

№1 - условный номер прилегающей
 территории



пгт Высокий
№1 - ул. Ленина 19
№2 - в районе ул. Ленина 19



М 1:1000

Площадь прилегающей территории:
№1 - 5081,4 кв.м.
№2 - 1610,2 кв.м.

Условные обозначения:

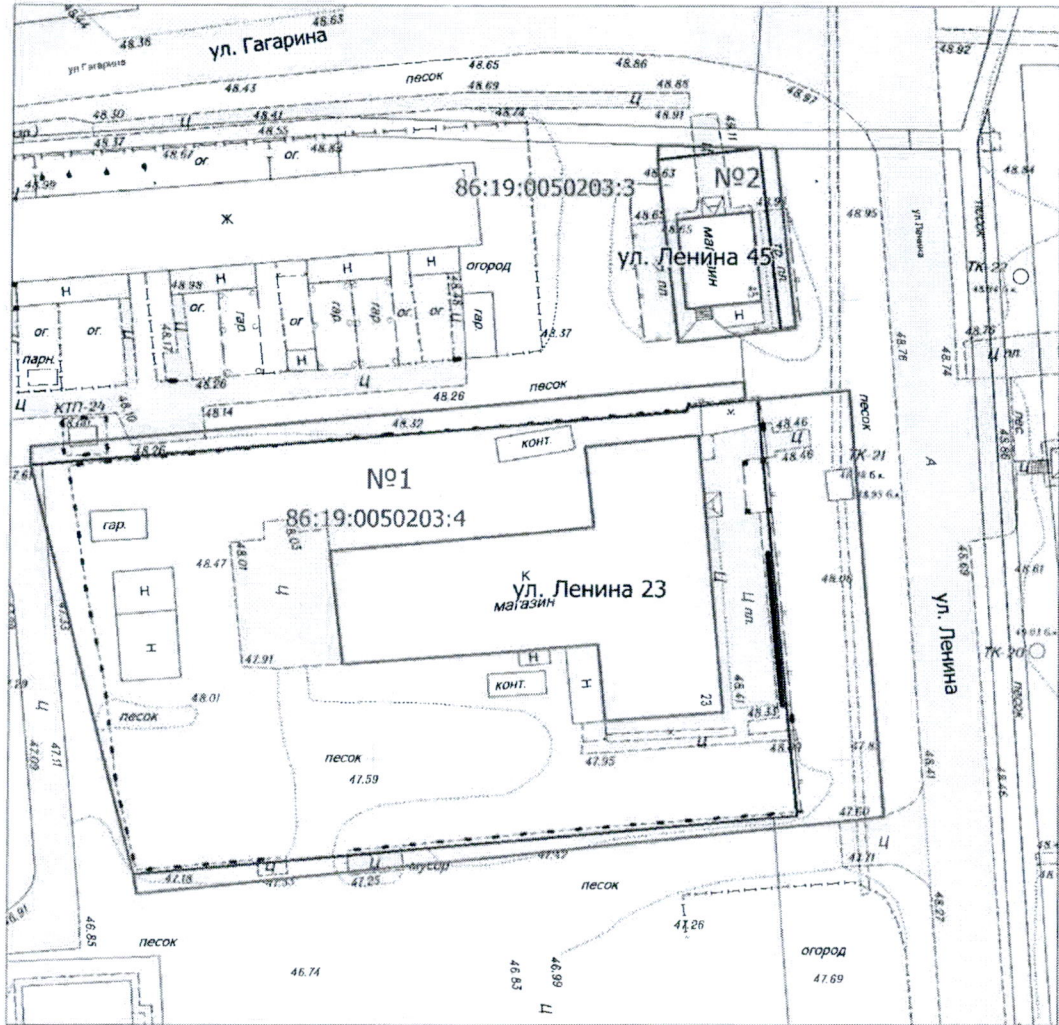
- граница прилегающей территории
- граница земельного участка ГКУ

86:19:0050205:13 - кадастровый номер земельного участка

№1 - условный номер прилегающей территории



пгт Высокий
 №1 - ул. Ленина 23
 №2 - ул. Ленина 45



М 1:500

Площадь прилегающей территории:
 №1 - 3385,7 кв.м.
 №2 - 183,3 кв.м.

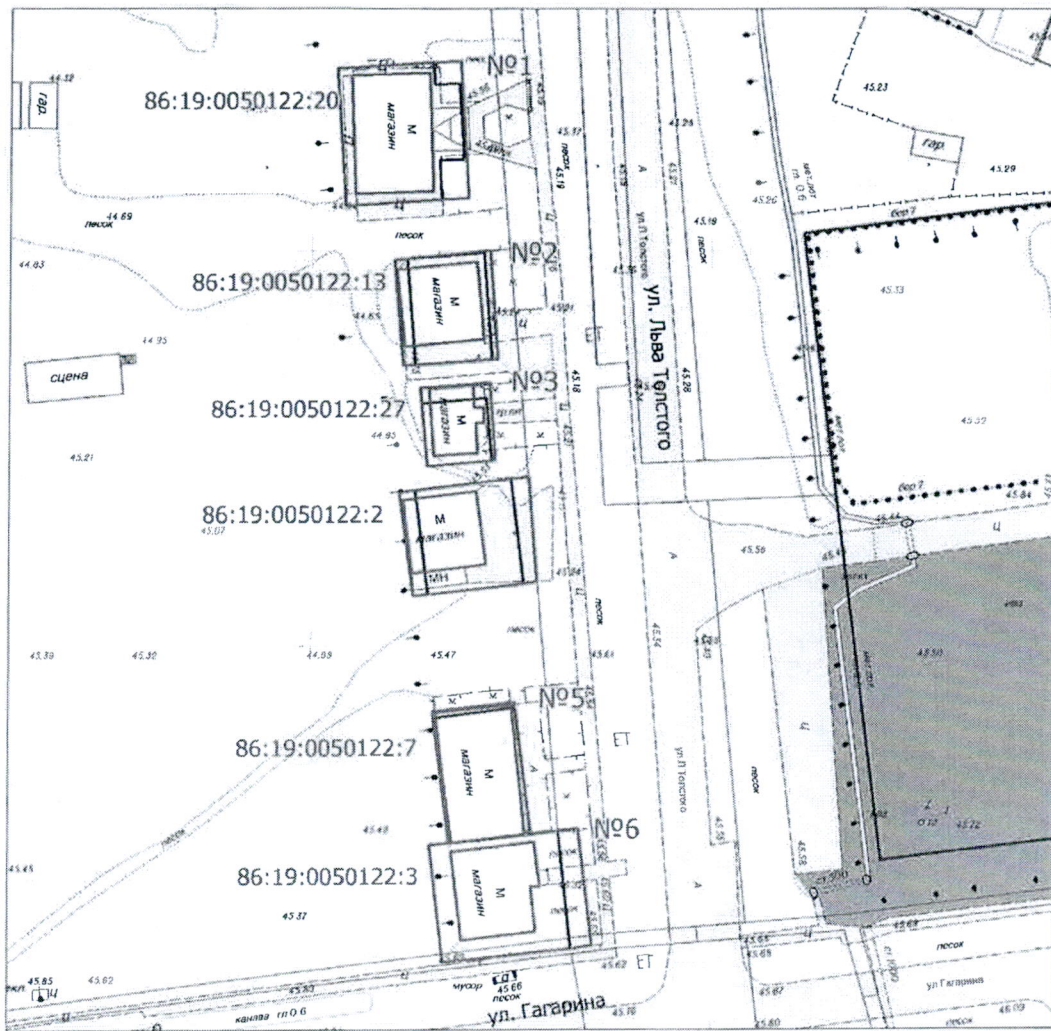
Условные обозначения:
 ———— - граница прилегающей территории
 ———— - граница земельного участка ГКУ

86:19:0050203:3 - кадастровый номер
 земельного участка

№1 - условный номер прилегающей территории



пгт Высокий
 №1, №2, №3, №4, №5, №6 - в районе ул. Гагарина 6



М 1:500

Площадь прилегающей территории:

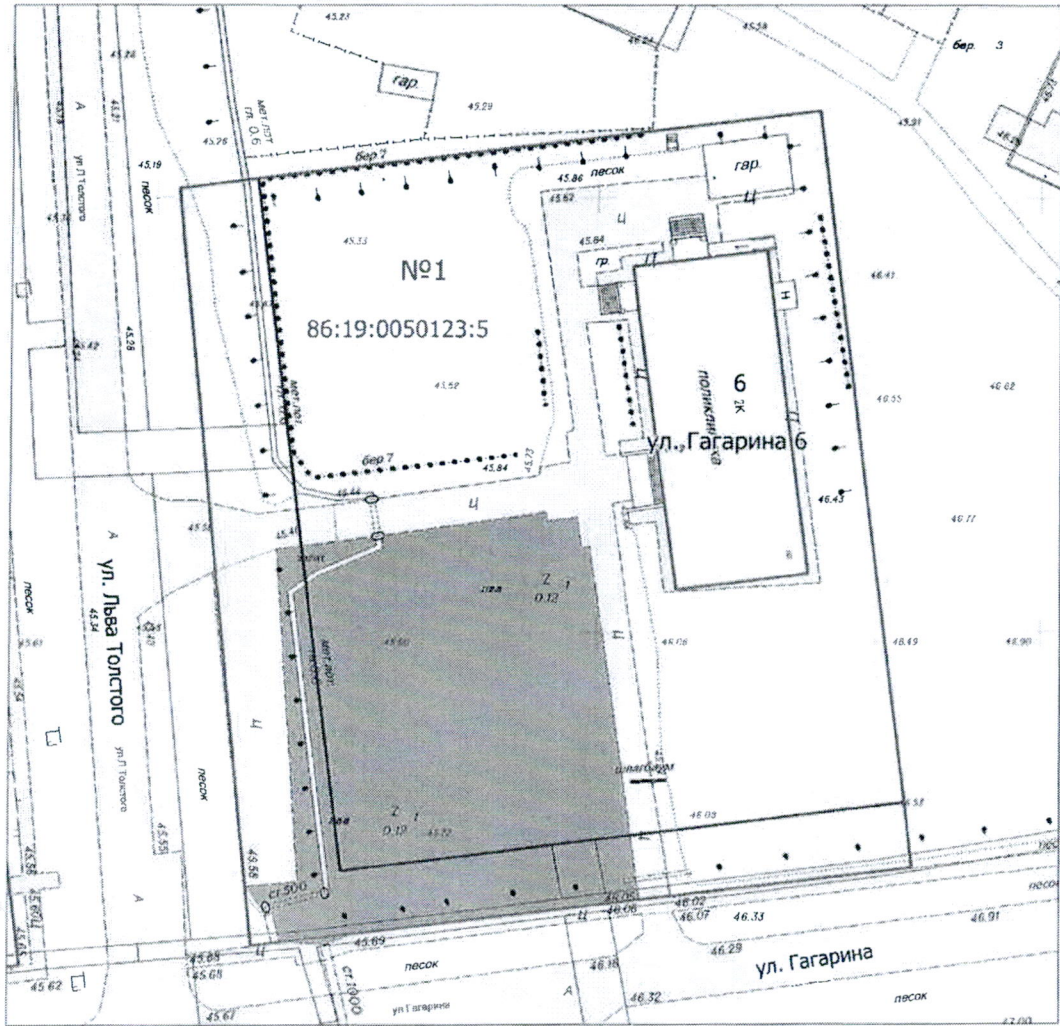
- №1 - 121 кв.м.
- №2 - 63,1 кв.м.
- №3 - 36,4 кв.м.
- №4 - 124,9 кв.м.
- №5 - 15,2 кв.м.
- №6 - 167,4 кв.м.

Условные обозначения:

- - граница прилегающей территории
- - граница земельного участка ГКУ
- 86:19:0050122:20 - кадастровый номер земельного участка
- №1 - условный номер прилегающей территории



пгт Высокий
ул. Гагарина 6



М 1:500

Площадь прилегающей территории: 5913,8 кв.м.

Условные обозначения:

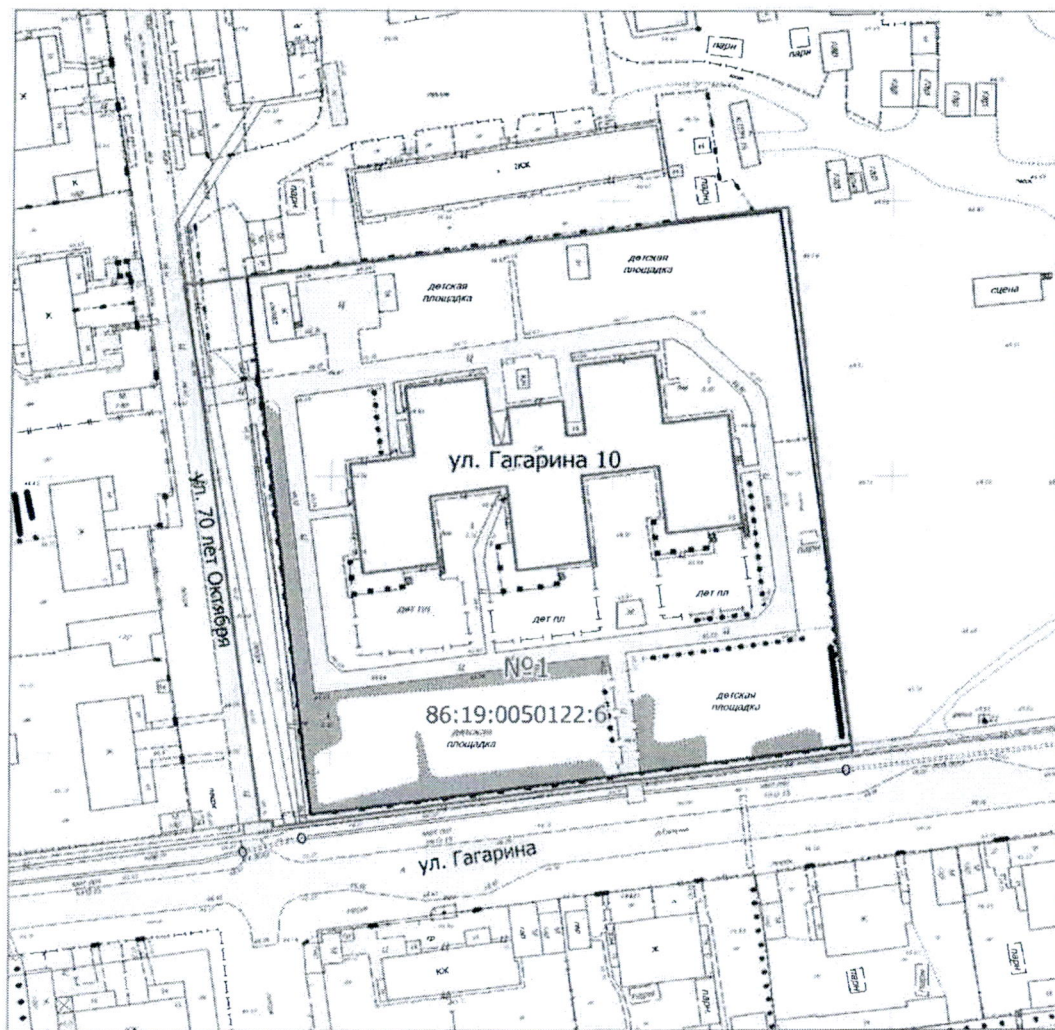
- - граница прилегающей территории
- - граница земельного участка ГКУ

86:19:0050123:5 - кадастровый номер земельного участка

№1 - условный номер прилегающей территории



пгт Высокий
№1 - ул. Гагарина 10



М 1:1000

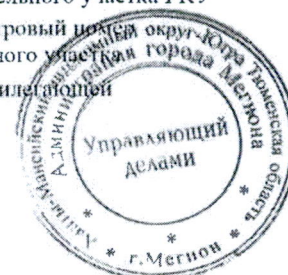
Площадь прилегающей территории:
№1 - 9184,1 кв.м.

Условные обозначения:

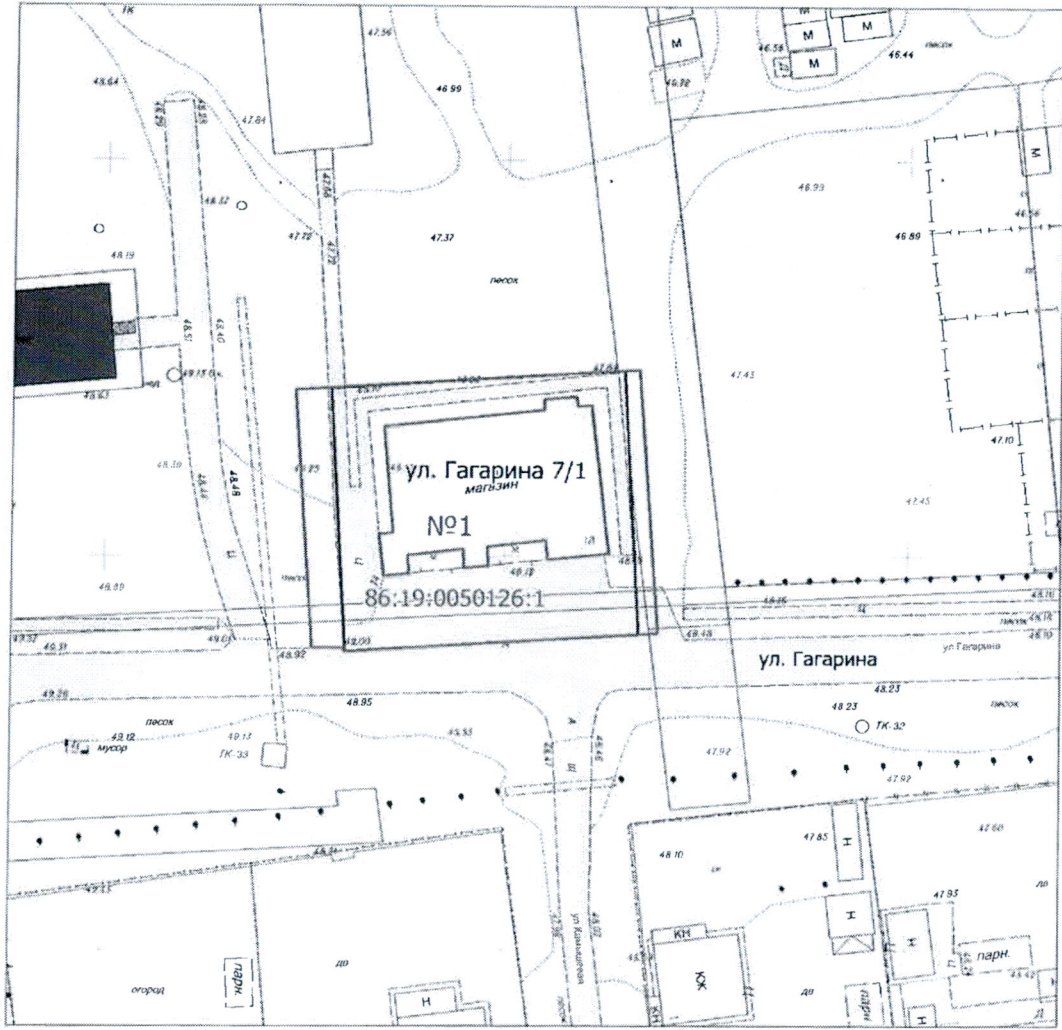
- - граница прилегающей территории
- - граница земельного участка ГКУ

86:19:0050122:6 - кадастровый номер земельного участка

№1 - условный номер прилегающей территории



пгт Высокий
№1 - ул. Гагарина 7/1



М 1:500

Площадь прилегающей территории:
№1 - 954,5 кв.м.

Условные обозначения:

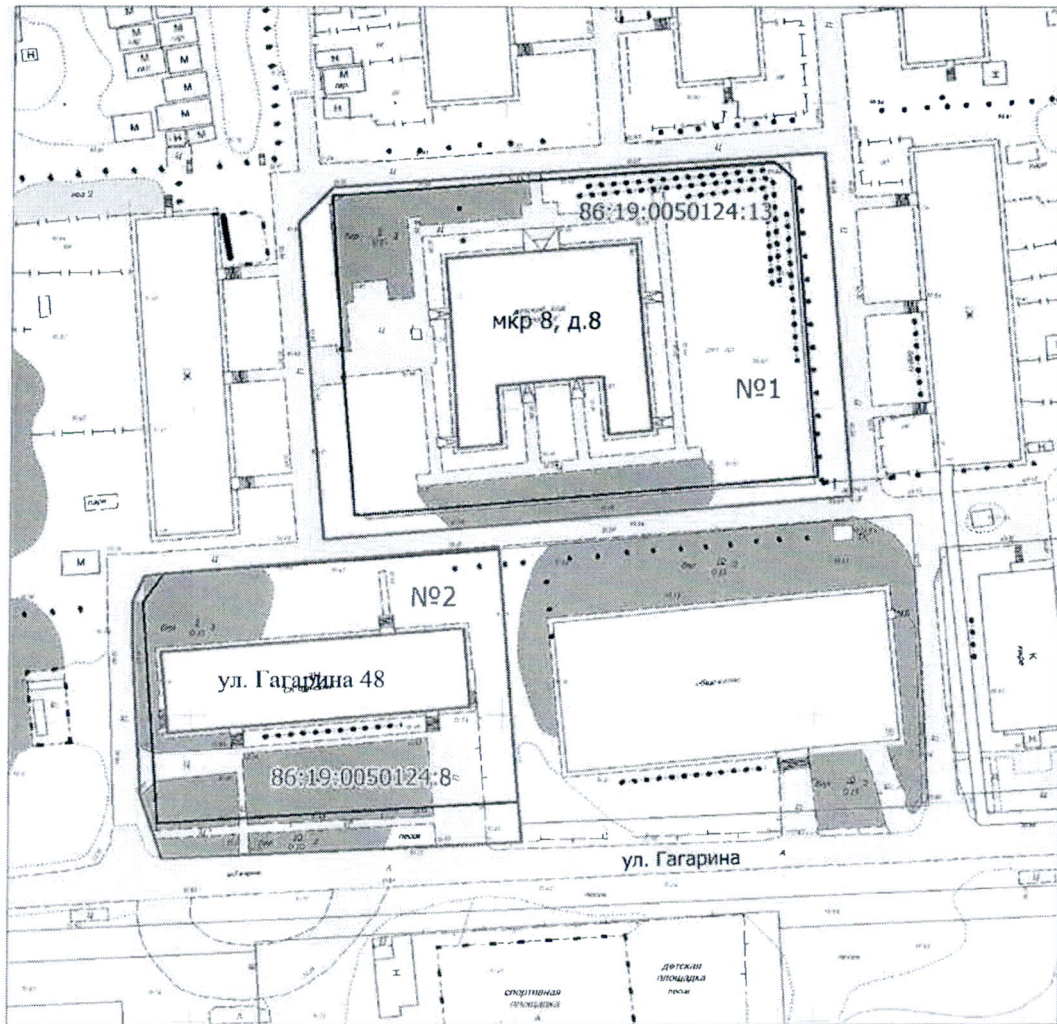
- - граница прилегающей территории
- - граница земельного участка ГКУ

86:19:0050126:1 - кадастровый номер
земельного участка

№1 - условный номер прилегающей
территории



пгт Высокий
 №1 - микрорайон 8, дом 8
 №2 - ул. Гагарина 48



М 1:1000

Площадь прилегающей территории:

№1 - 4023,9 кв.м.

№2 - 2185,2 кв.м.

Условные обозначения:

— граница прилегающей территории

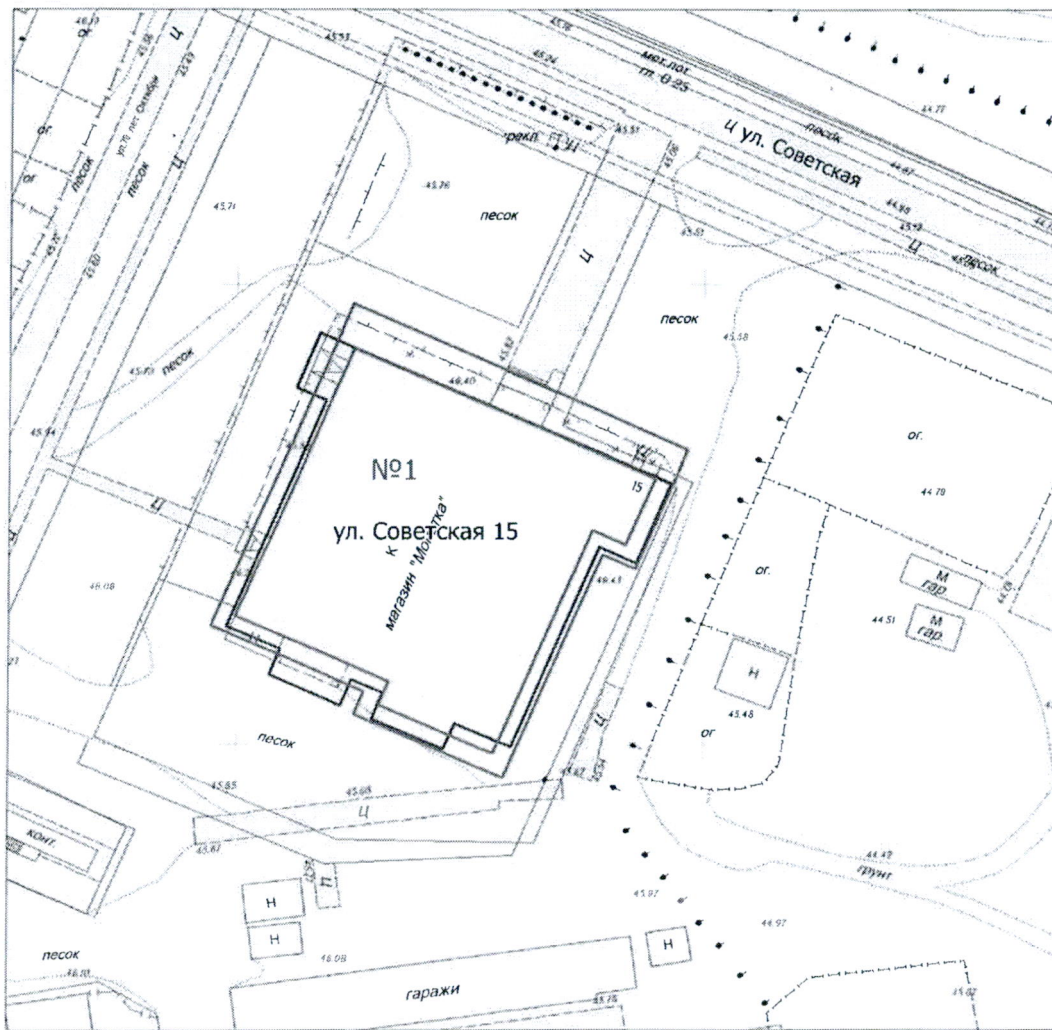
— граница земельного участка ГКУ

86:19:0050124:8 - кадастровый номер
 земельного участка

№1 - условный номер прилегающей
 территории



пгт Высокий
№1 - ул. Советская 15



М 1:500

Площадь прилегающей территории:
№1 - 382,2 кв.м.

Условные обозначения:

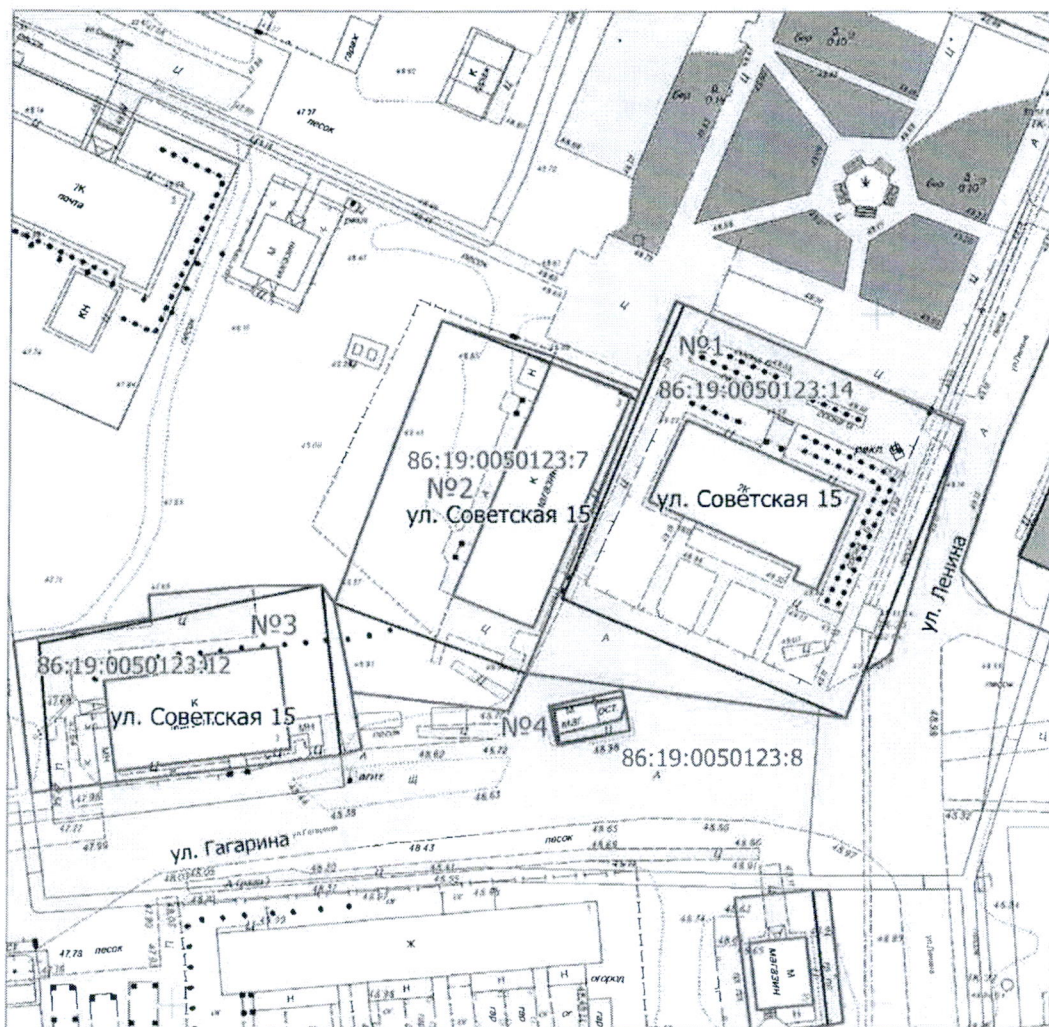
- - граница прилегающей территории
- - граница земельного участка ИКУ

86:19:0050304:1 - кадастровый номер земельного участка

№1 - условный номер прилегающей территории



- пгт Высокий
 №1 - ул. Советская 1
 №2 - ул. Советская 3
 №3 - ул. Гагарина 2
 №4 - в районе ул. Советская 3



М 1:500

Площадь прилегающей территории:

- №1 - 2026,9 кв.м.
 №2 - 1094,9 кв.м.
 №3 - 786,1 кв.м.
 №4 - 25,4 кв.м.

Условные обозначения:

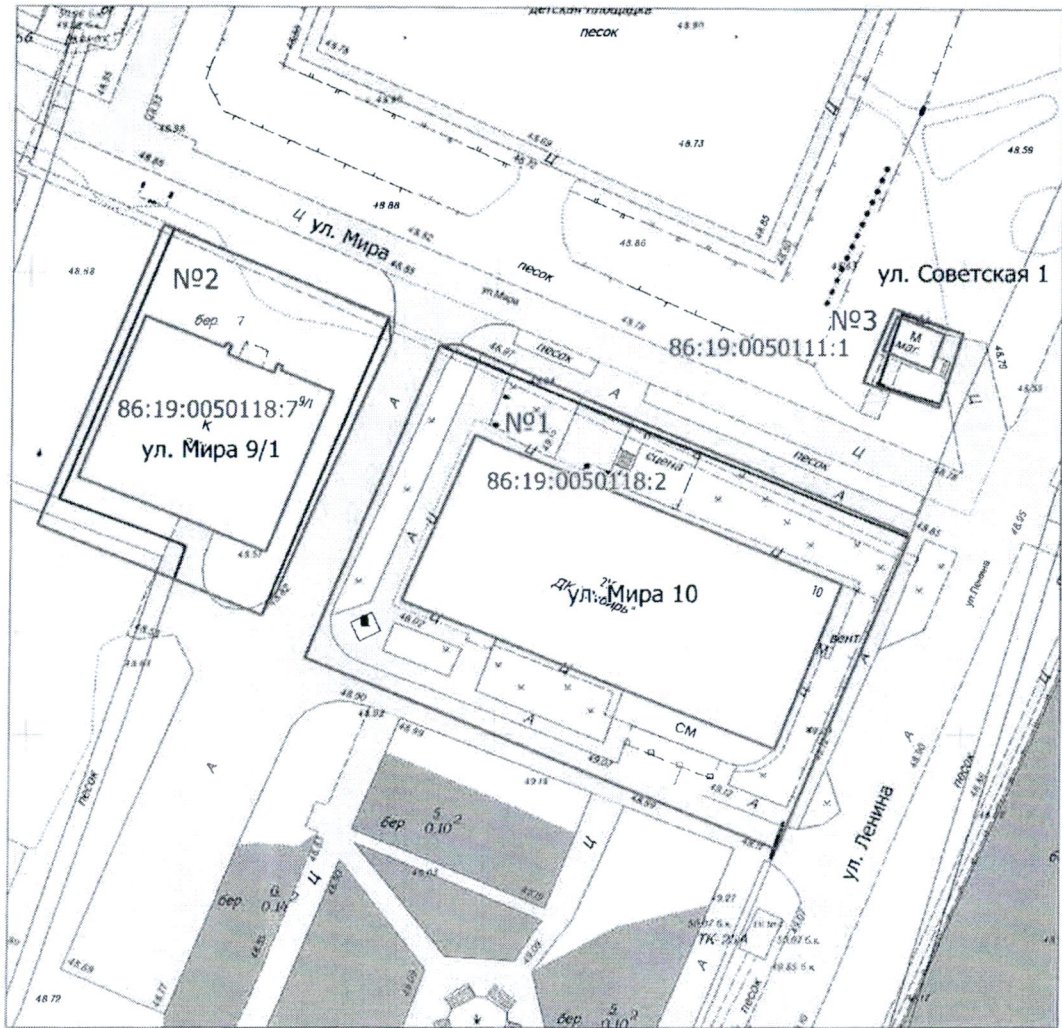
- граница прилегающей территории
 — граница земельного участка

86:19:0050123:14 - кадастровый номер земельного участка

№1 - условный номер прилегающей территории



пгт Высокий
 №1 - ул. Мира 10
 №2 - ул. Мира 9/1
 №3 - в районе ул. Мира 10



М 1:500

Площадь прилегающей территории:

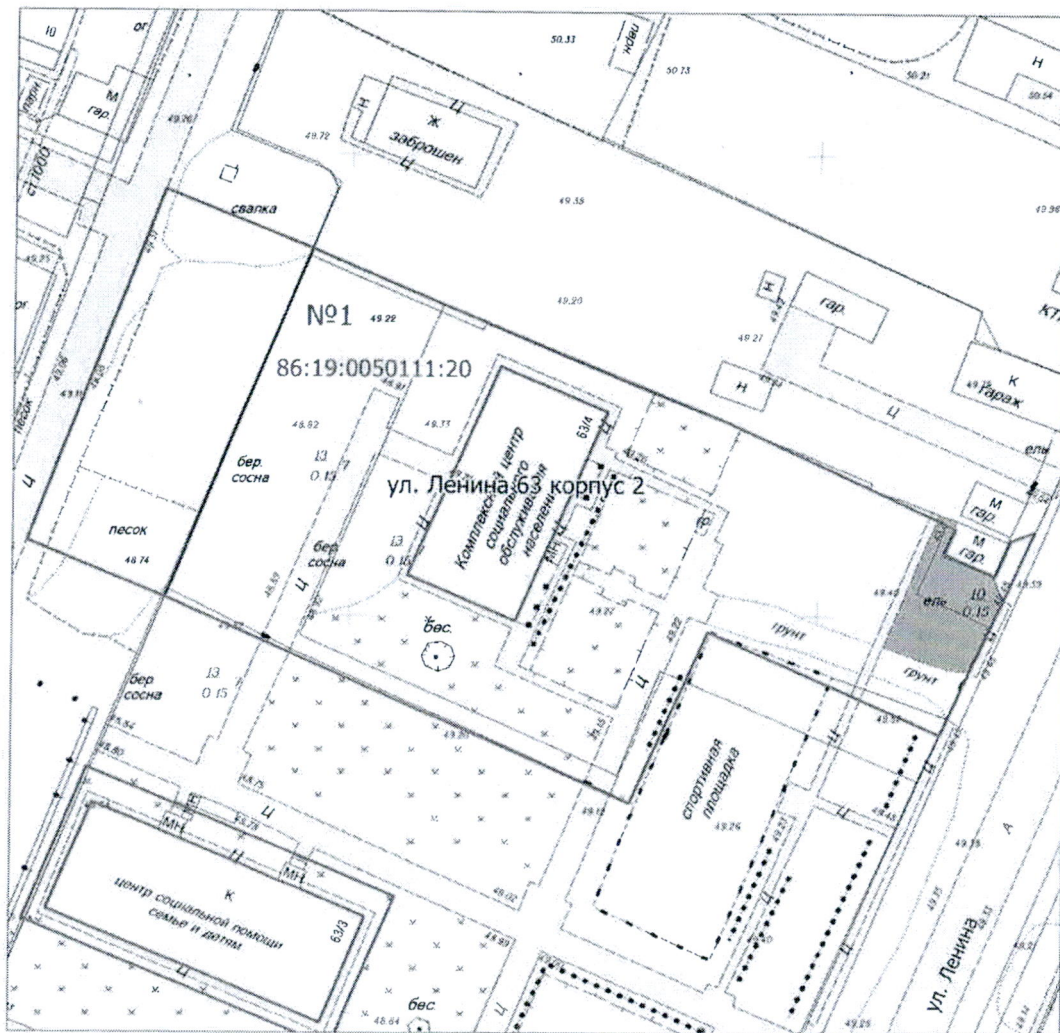
- №1 - 1210,2 кв.м.
- №2 - 534,6 кв.м.
- №3 - 47,4 кв.м.

Условные обозначения:

- граница прилегающей территории
- граница земельного участка
- 86:19:0050118:7 - кадастровый номер земельного участка
- №1 - условный номер прилегающей территории



пгт Высокий
ул. Ленина 63 корпус 2



Площадь прилегающей территории: 3219,8 кв.м. Условные обозначения:

— граница прилегающей территории

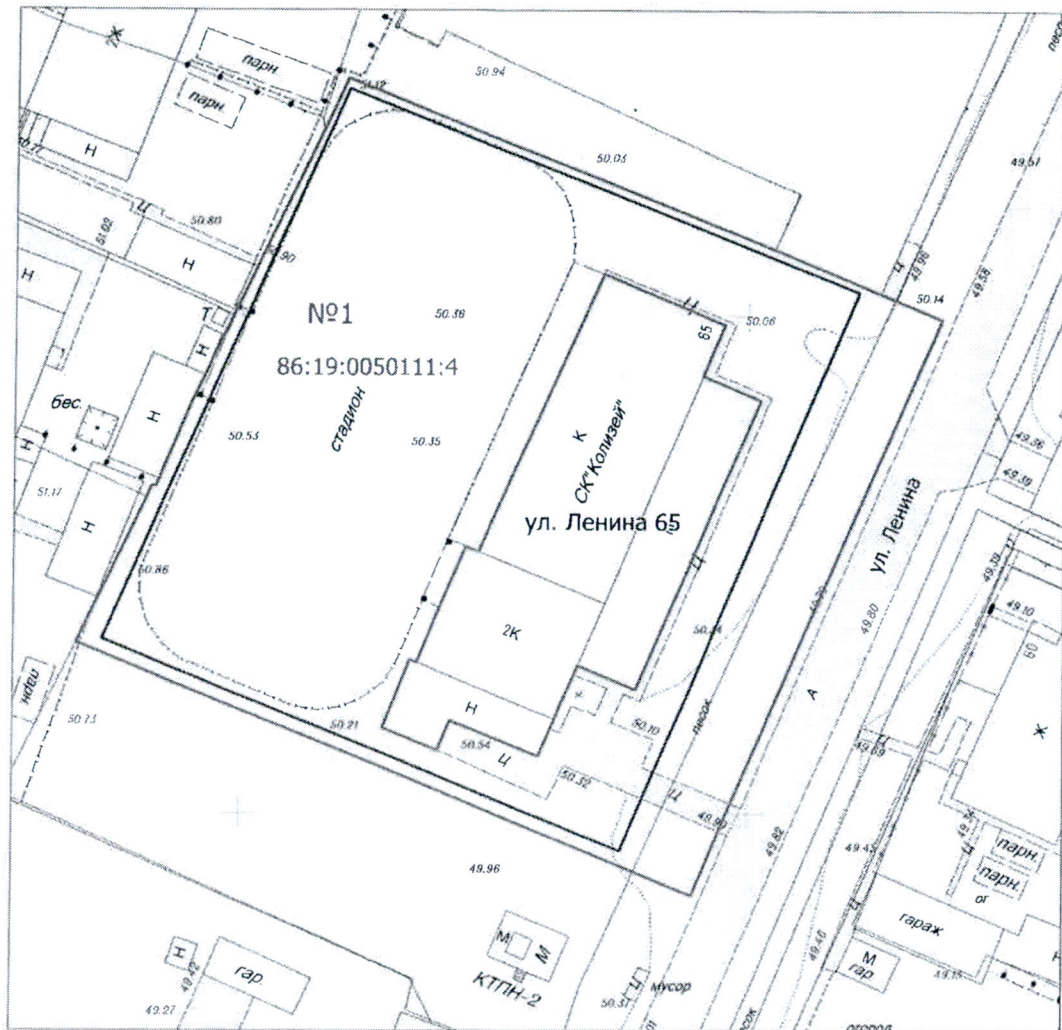
— граница земельного участка

86:19:0050111:20 - кадастровый номер земельного участка

№1 - условный номер прилегающей территории



пгт Высокий
ул. Ленина 65



М 1:500

Площадь прилегающей территории: 3180,3 кв.м.

Условные обозначения:

— граница прилегающей территории

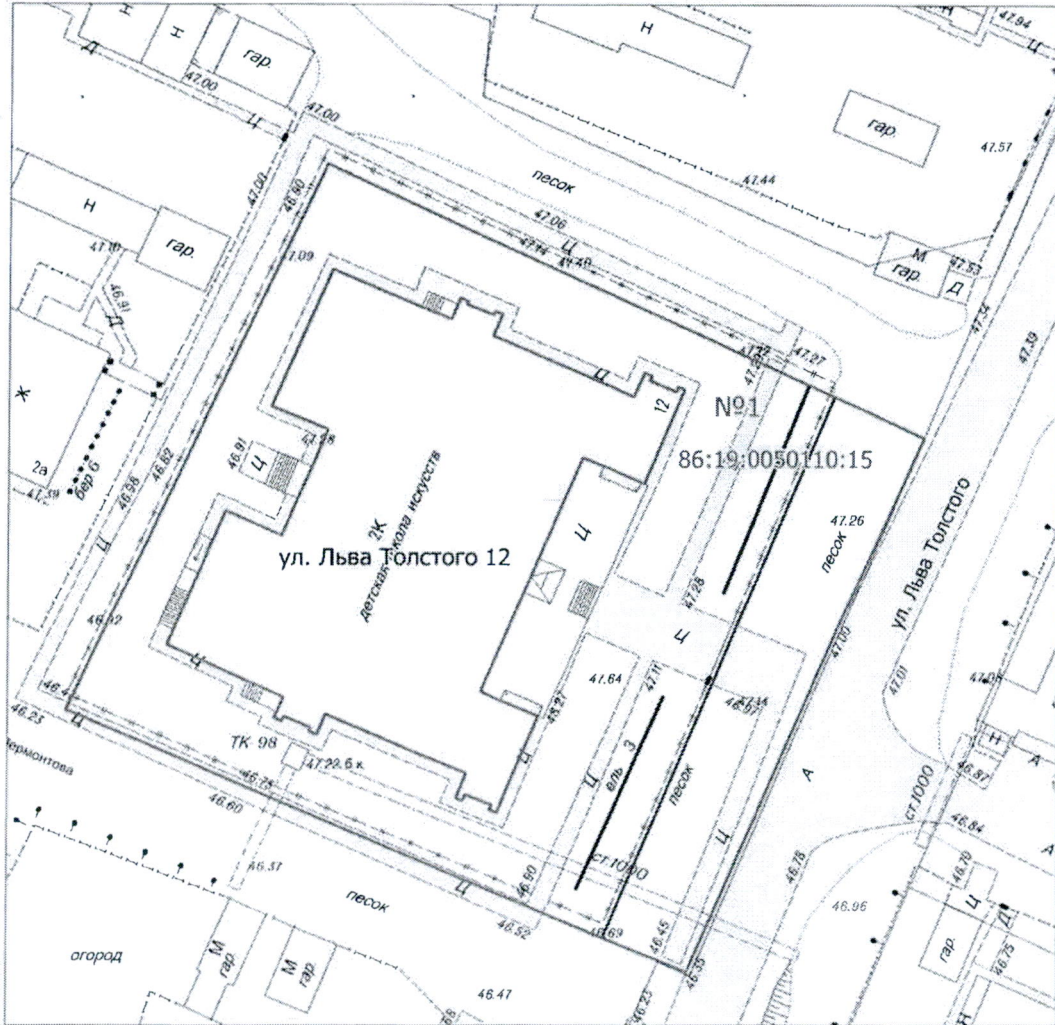
— граница земельного участка ГКУ

86:19:0050111:4 - кадастровый номер
земельного участка

№1 - условный номер прилегающей
территории



пгт Высокий
№1 - ул. Льва Толстого 12



М 1:500

Площадь прилегающей территории:
№1 - 2114,5 кв.м.

Условные обозначения:

——— - граница прилегающей территории

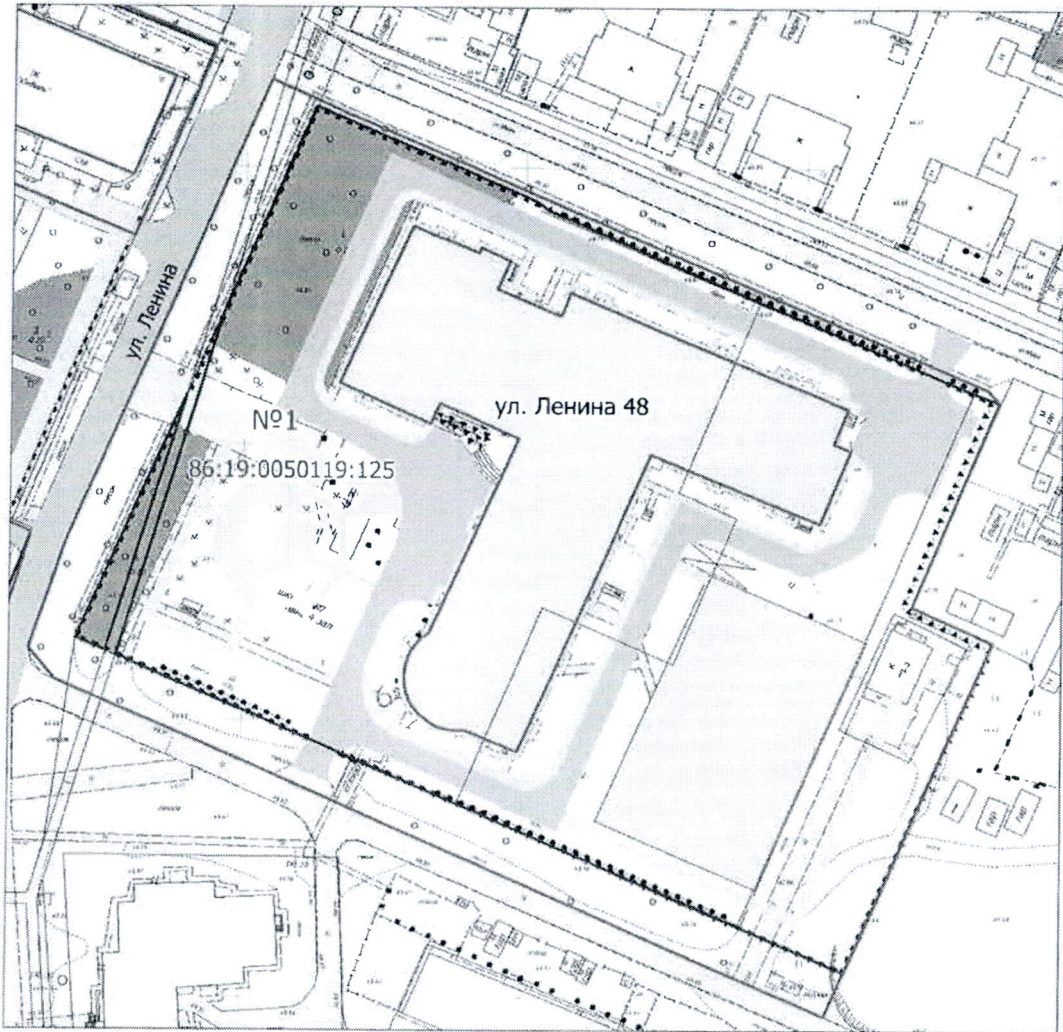
——— - граница земельного участка ГКУ

86:19:0050110:15 - кадастровый номер
земельного участка

№1 - условный номер прилегающей
территории



пгт Высокий
ул. Ленина 48



М 1:1000

Площадь прилегающей территории: 14078,6 кв.м. Условные обозначения:

——— - граница прилегающей территории

——— - граница земельного участка ГКУ

86:19:0050119:125 - кадастровый номер земельного участка

№1 - условный номер прилегающей территории

