



АДМИНИСТРАЦИЯ ГОРОДА МЕГИОНА
Ханты-Мансийского автономного округа-Югры

ПОСТАНОВЛЕНИЕ

«30» 08 2024г.

№ 1455

Об утверждении проекта внесения изменений в проект межевания территории 7 микрорайона города Мегиона

В соответствии со статьями 43, 45, 46 Градостроительного кодекса Российской Федерации, Федеральным законом от 06.10.2003 №131-ФЗ «Об общих принципах организации местного самоуправления в Российской Федерации», уставом города Мегиона, на основании постановления администрации города Мегиона от 22.05.2024 №980 «О подготовке проекта внесения изменений в проект межевания территории 7 микрорайона города Мегиона», протокола общественных обсуждений от 12.08.2024, заключения о результатах общественных обсуждений от 12.08.2024:

1. Утвердить проект внесения изменений в проект межевания территории 7 микрорайона города Мегиона, утвержденный постановлением администрации города Мегиона от 22.10.2015 №2634 «Об утверждении проекта планировки и проекта межевания территории микрорайонов 4, 7, 8, 12, 14 города Мегиона», согласно приложению.

2. Управлению общественных связей администрации города Мегиона (О.Л.Луткова) опубликовать в течение 7 (семи) дней настоящее постановление в газете «Мегионские новости» и разместить на официальном сайте администрации города в сети Интернет.

3. Контроль за выполнением постановления возложить на заместителя главы города В.И.Марковского.

Глава города

А.В.Петриченко



Приложение к постановлению
администрации города Мегиона
от «20» 08. 2024г. № 1453



**ПРОЕКТ ВНЕСЕНИЯ ИЗМЕНЕНИЙ В ПРОЕКТ МЕЖЕВАНИЯ
ТЕРРИТОРИИ 7 МИКРОРАЙОНА ГОРОДА МЕГИОНА**

Мегион 2024г.

Оглавление

Общие положения	3
Пояснительная записка	3
Экспликация образуемых и изменяемых земельных участков.....	4
Ведомость координат поворотных точек границ земельных участков.....	4
Графические материалы	5



ОБЩИЕ ПОЛОЖЕНИЯ

Проект внесения изменений в проект межевания территории 7 микрорайона города Мегиона, утвержденный постановлением администрации города Мегиона от 22.10.2015 №2634 (далее - Проект), разработан на основании постановления администрации города Мегиона от 22.05.2024 №980 «О подготовке проекта внесения изменений в проект межевания территории 7 микрорайона города Мегиона» с целью изменения местоположения границ образуемых и изменяемых земельных участков.

Проект разработан в границах красных линий, утвержденных постановлением администрации города Мегиона от 22.10.2015 №2634 «Об утверждении проекта планировки и проекта межевания территории микрорайонов 4, 7, 8, 12, 14 города Мегиона» (с изменениями).

ПОЯСНИТЕЛЬНАЯ ЗАПИСКА

Проектом планируются к образованию путем раздела земельного участка с кадастровым номером 86:19:0010407:8 площадью 9 023 кв. метров следующие земельные участки:

ЗУ1 с видом разрешенного использования «Земельные участки (территории) общего пользования» площадью 1 386 кв. метров в территориальной зоне зона объектов дошкольного, начального и среднего общего образования (ОДЗ 204) с реестровым номером 86:19-7.29;

ЗУ2 с видом разрешенного использования «Общественное управление» площадью 5 224 кв. метров в территориальной зоне зона объектов дошкольного, начального и среднего общего образования (ОДЗ 204) с реестровым номером 86:19-7.29;

ЗУ с видом разрешенного использования «Земельные участки (территории) общего пользования» площадью 2 412 кв. метров в территориальной зоне зона объектов дошкольного, начального и среднего общего образования (ОДЗ 204) с реестровым номером 86:19-7.29.



ОПИСАНИЕ ГРАНИЦ ОБРАЗУЕМЫХ И ИЗМЕНЯЕМЫХ ЗЕМЕЛЬНЫХ УЧАСТКОВ

Экспликация образуемых и изменяемых земельных участков.

Условный/порядковый номер земельного участка	Адрес / описание местоположения	Способ образования земельного участка	Площадь земельного участка, кв. м	Вид разрешенного использования земельного участка
1	2	3	4	5
1 (ЗУ1)	Российская Федерация, Ханты-Мансийский автономный округ - Югра, г. Мегион, ул. Садовая		1386	Земельные участки (территории) общего пользования
2 (ЗУ2)	Российская Федерация, Ханты-Мансийский автономный округ - Югра, г. Мегион, ул. Садовая	Раздел земельного участка с КМ№86:19:0010407:8	5224	Общественное управление
3 (ЗУ3)	Российская Федерация, Ханты-Мансийский автономный округ - Югра, г. Мегион, ул. Садовая		2412	Земельные участки (территории) общего пользования

Ведомость координат поворотных точек границ, образуемых и изменяемых земельных участков

Координаты земельного участка :ЗУ1

Номер точки	X	Y
1	959731,96	4395149,51
2	959688,60	4395196,91
3	959672,88	4395182,32
4	959716,14	4395134,70
1	959731,96	4395149,51

Координаты земельного участка :ЗУ2

Номер точки	X	Y
1	959716,14	4395134,70
2	959672,88	4395182,32
3	959643,89	4395155,42
4	959627,08	4395140,42
5	959653,12	4395111,87
6	959619,36	4395080,92
7	959631,38	4395067,83
8	959637,56	4395061,10
9	959654,05	4395076,49
10	959663,72	4395085,62
1	959716,14	4395134,70

Координаты земельного участка :ЗУ3

Номер точки	X	Y
1	959653,12	4395111,87
2	959627,08	4395140,42
3	959643,89	4395155,42
4	959631,08	4395169,40
5	959599,13	4395139,41
6	959616,21	4395121,73
7	959597,75	4395104,43
8	959619,36	4395080,92
1	959653,12	4395111,87









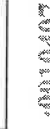
ПРОЕКТ ВНЕСЕНИЯ ИЗМЕНЕНИЙ В ПРОЕКТ МЕЖЕВАНИЯ ТЕРРИТОРИИ
7 МИКРОРАЙОНА ГОРОДА МЕГИОНА

ЧЕРТЁЖ МЕЖЕВАНИЯ ТЕРРИТОРИИ

М 1:1000



УСЛОВНЫЕ ОБОЗНАЧЕНИЯ

- | | |
|---|--|
|  | Граница и номер образуемого земельного участка согласно экспликации |
|  | Красные линии (утвержденные) |
|  | Линии отступа от красных линий |
|  | Границы земельного участка сведения о котором содержатся в ГКН |
|  | Кадастровый номер земельного участка сведения о котором содержатся в ГКН |
|  | Граница кадастрового квартала |
|  | Номер кадастрового квартала |

