



МЕГИОНСКИЕ НОВОСТИ

**ПОСТАНОВЛЕНИЕ АДМИНИСТРАЦИИ ГОРОДА МЕГИОНА
от 11.10.2018 г. №2130**

**О ВНЕСЕНИИ ИЗМЕНЕНИЙ В ПОСТАНОВЛЕНИЕ
АДМИНИСТРАЦИИ ГОРОДА ОТ 16.10.2013 №2381
"ОБ УТВЕРЖДЕНИИ МУНИЦИПАЛЬНОЙ ПРОГРАММЫ
"РАЗВИТИЕ ЖИЛИЩНО-КОММУНАЛЬНОГО
КОМПЛЕКСА И ПОВЫШЕНИЕ ЭНЕРГЕТИЧЕСКОЙ
ЭФФЕКТИВНОСТИ В ГОРОДСКОМ ОКРУГЕ ГОРОД МЕГИОН
НА 2014 - 2020 ГОДЫ" (С ИЗМЕНЕНИЯМИ)**

В соответствии со Стратегией социально-экономического развития Ханты-Мансийского автономного округа - Югры до 2020 года и на период до 2030 года, Стратегией социально-экономического развития городского округа город Мегион на период до 2035 года, постановлением администрации города от 29.01.2016 №86 "О муниципальных программах городского округа город Мегион", распоряжением администрации города от 21.07.2017 №199 "О перечне муниципальных программ городского округа город Мегион", Решением Думы города Мегиона от 22.06.2018 №277 "О внесении изменений в решение Думы города Мегиона от 27.11.2017 №237 "О бюджете городского округа город Мегион на 2018 год и плановый период 2019 и 2020 годов":

1. Внести в постановление администрации города от 16.10.2013 №2381 "Об утверждении муниципальной программы городского округа город Мегион "Развитие жилищно-коммунального комплекса и повышение энергетической эффективности в городском округе город Мегион на 2014-2020 годы" (с изменениями) следующие изменения:

1.1. Паспорт муниципальной программы изложить в новой редакции, согласно приложению 1 к настоящему постановлению.

1.2. Подпункт 1.1. основного мероприятия "Обеспечение стабильной благополучной эпизоотической обстановки в автономном округе и защита населения от болезней, общих для человека и животных" раздела 6 изложить в новой редакции:

"1.1. Мероприятие по предупреждению и ликвидации болезней животных, их лечению, защите населения от болезней, общих для человека и животных" предусматривает обеспечение стабильной, благополучной эпизоотической обстановки и защита населения от болезней, общих для человека и животных на территории городского округа город Мегион."

1.3. Пункт 1 основного мероприятия "Обеспечение стабильной благополучной эпизоотической обстановки в автономном округе и защита населения от болезней, общих для человека и животных" раздела 6 дополнить пунктом:

"1.2. Субвенции на организацию осуществления мероприятий по проведению дезинсекции и дератизации на территории городского округа город Мегион" предусматривает мероприятия по проведению акарицидной, ларвицидной обработке и проведению дератизации."

1.4. Пункт 2.25. основного мероприятия: "Обеспечение единого порядка содержания объектов внешнего благоустройства" раздела 6 изложить в новой редакции:

"2.25. "Перемещение и хранение транспортных средств" предусматривает мероприятия по перемещению разукрупненных транспортных средств на территории городского округа город Мегион."

1.5. Пункт 1.10. основного мероприятия: "Реконструкция, расширение, модернизация, строительство и капитальный ремонт объектов коммунального комплекса" раздела 6 изложить в новой редакции:

"1.10. "Ремонт и обслуживание пожарных гидрантов"

1.6. Приложение 1 к муниципальной программе изложить в новой редакции, согласно приложению 2 к настоящему постановлению.

1.7. Приложение 2 к муниципальной программе изложить в новой редакции, согласно приложению 3 к настоящему постановлению.

2. Управлению информационной политики администрации города опубликовать постановление в газете "Мегионские новости" и разместить на официальном сайте администрации города в сети "Интернет".

3. Настоящее постановление вступает в силу после его официального опубликования.

4. Контроль за выполнением постановления возложить на заместителя главы города - начальника управления жилищно-коммунального хозяйства.

**О.А. ДЕЙНЕКА,
глава города Мегиона**

Приложение 1 к постановлению администрации города от 11.10.2018 г. №2130

"Приложение к постановлению администрации города от 16.10.2013 №2381

ПАСПОРТ

Наименование муниципальной программы	«Развитие жилищно-коммунального комплекса и повышение энергетической эффективности в городском округе город Мегион на 2014 – 2020 годы»
Нормативные документы, на основании которых принята муниципальная программа	Федеральный закон от 06.10.2003 №131-ФЗ «Об общих принципах организации местного самоуправления в Российской Федерации»; Федеральный закон от 23.11.2009 №261-ФЗ «Об энергосбережении и о повышении энергетической эффективности и о внесении изменений в отдельные законодательные акты Российской Федерации» (далее – Федеральный закон от 23.11.2009 № 261-ФЗ); Федеральный закон от 10.01.2002 № 7-ФЗ «Об охране окружающей среды»; Федеральный закон от 24.06.1998 №89-ФЗ «Об отходах производства и потребления»; Федеральный закон от 30.03.1999 №52-ФЗ «О санитарно-эпидемиологическом благополучии населения»; Федеральный закон 05.04. 2013 № 44-ФЗ «О контрактной системе в сфере закупок товаров, работ, услуг для обеспечения государственных и муниципальных нужд»; Бюджетный кодекс Российской Федерации; Жилищный кодекс Российской Федерации; Закон Ханты-Мансийского автономного округа-Югры от 01.07.2013 №54-оз «Об организации проведения капитального ремонта общего имущества в многоквартирных домах, расположенных на территории Ханты-Мансийского автономного округа-Югры»; Постановление Правительства РФ от 10.02.1997 № 155 «Об утверждении правил предоставления услуг по вывозу твердых и жидких бытовых отходов»; Приказ Министерства экономического развития Российской Федерации от 17.02.2010 №61 «Об утверждении примерного перечня мероприятий в области повышения энергетической эффективности, который может быть использован в целях разработки региональных, муниципальных программ в области энергосбережения и повышения энергетической эффективности»; Свод правил СП 82.13330.2016 «Благоустройство территорий» Актуализированная редакция СНиП III-10-75 ТСН 23-330-2002 ХМАО-Югры «Нормы наружного освещения городских и сельских поселений»; Постановление Правительства Ханты-Мансийского автономного округа - Югры от 09.10.2013 №423-п «О государственной программе Ханты-Мансийского автономного округа - Югры «Развитие жилищно-коммунального комплекса и повышение энергетической эффективности в Ханты-Мансийском автономном округе - Югре на 2016 - 2020 годы»; Распоряжение Правительства Ханты-Мансийского автономного округа Югры от 22 марта 2013 года № 101-рп «О стратегии социально-экономического развития Ханты-Мансийского автономного округа – Югры до 2020 года и на период до 2030 года»; Распоряжение Правительства Ханты-Мансийского автономного округа – Югры от 19.02.2010 №89-рп «О вопросах энергосбережения и повышения энергетической эффективности в Ханты-Мансийском автономном округе – Югре»; Устав города Мегиона; Постановление администрации города Мегиона от 29.01.2016 №86 «О муниципальных программах городского округа город Мегион»; Распоряжение администрации города от 21.07.2017 №199 «О перечне муниципальных программ городского округа город Мегион».

Координатор программы	Управление жилищно-коммунального хозяйства администрации города, муниципальное казенное учреждение «Капитальное строительство»
Исполнители программы	Управление жилищно-коммунального комплекса администрации города Муниципальное казенное учреждение «Капитальное строительство» Управление жилищно-коммунального хозяйства администрации города Отдел по работе с общественными организациями и обращениями граждан управления делами администрации города Департамент муниципальной собственности администрации города Управление архитектуры и градостроительства администрации города Муниципальные бюджетные учреждения (по согласованию) Предприятия жилищно-коммунального комплекса (по согласованию) Департамент образования и молодежной политики администрации города Муниципальное автономное общеобразовательное учреждение «Средняя общеобразовательная школа №9» Муниципальное автономное общеобразовательное учреждение №5 «Гимназия»
Основные цели и задачи программы	Цель программы: Развитие жилищно-коммунального комплекса и повышение энергетической эффективности, создание условий для комфортного проживания граждан в городском округе город Мегион Задачи программы: 1. Улучшение санитарного состояния городского округа город Мегион. 2. Установление единого порядка содержания объектов внешнего благоустройства на территории городского округа город Мегион. 3. Развитие системы обращения с отходами производства и потребления на территории городского округа город Мегион. 4. Модернизация систем коммунальной инфраструктуры на основе использования энергоэффективных и экологически чистых технологий. 5. Модернизация и строительство объектов коммунального комплекса городского округа город Мегион. 6. Субсидия организациям городского округа город Мегион. 7. Энергосбережение в бюджетной сфере. 8. Энергосбережение в жилищной сфере. 9. Выполнение ремонта с внедрением современных строительных материалов. 10. Повышение эффективности управления и содержания общего имущества многоквартирных домов. 11. Формирование современной городской среды.
Перечень подпрограмм муниципальной программы, основных мероприятий	Подпрограмма 1 «Содержание объектов внешнего благоустройства городского округа город Мегион»; Основное мероприятие: «Обеспечение стабильной благополучной эпизоотической обстановки в автономном округе и защита населения от болезней, общих для человека и животных»; Основное мероприятие: «Обеспечение единого порядка содержания объектов внешнего благоустройства»; Основное мероприятие: «Строительство городского кладбища»; Основное мероприятие: «Формирование современной городской среды». Подпрограмма 2 «Модернизация и реформирование жилищно-коммунального комплекса городского округа город Мегион»; Основное мероприятие: Реконструкция, расширение, модернизация, строительство и капитальный ремонт объектов коммунального комплекса. Основное мероприятие: Субсидии на возмещение недополученных доходов организациям осуществляющим вывоз жидких бытовых отходов. Основное мероприятие: Предоставление субвенции на возмещение недополученных доходов организациям, осуществляющим реализацию электрической энергии населению и приравненным к ним категориям потребителей в зоне децентрализованного электроснабжения ХМАО-Югры по социально ориентированным тарифам и сжиженного газа по социально ориентированным розничным ценам. Основное мероприятие: Строительство и реконструкция объектов коммунального комплекса. Основное мероприятие: Финансовое обеспечение затрат организаций, осуществляющих свою деятельность в сфере тепло, водоснабжения и водоотведения и оказывающих коммунальные услуги населению городского округа город Мегион, связанных с погашением задолженности за топливно-энергетические ресурсы. подпрограмма 3 «Энергосбережение и повышение энергетической эффективности и энергобезопасности муниципального образования городской округ город Мегион»; Основное мероприятие: Энергосбережение в бюджетной сфере. подпрограмма 4 «Капитальный ремонт, реконструкция и ремонт муниципального жилищного фонда городского округа город Мегион»; Основное мероприятие: Капитальный ремонт, реконструкция и ремонт муниципального жилого фонда. подпрограмма 5 «Содействие проведению капитального ремонта многоквартирных домов на территории городского округа город Мегион»; Основное мероприятие: Муниципальная поддержка проведения капитального ремонта общего имущества в многоквартирных домах, расположенных на территории городского округа город Мегион.
Сроки и этапы реализации программы	Срок реализации муниципальной программы: 1 этап -2014 год; 2 этап -2015 год; 3 этап -2016 год; 4 этап -2017 год; 5 этап -2018 год; 6 этап -2019 год; 7 этап -2020 год.
Финансовое обеспечение муниципальной программы	Общий объем финансирования муниципальной программы на 2014-2020 годы составит: 960 453,7 тыс. рублей, в том числе: 2014 год – 105 878,8 тыс. рублей; 2015 год – 143 387,9 тыс. рублей; 2016 год – 279 624,3 тыс. рублей; 2017 год – 201 107,9 тыс. рублей; 2018 год – 94 409,5 тыс. рублей; 2019 год – 67 813,0 тыс. рублей; 2020 год – 68 232,3 тыс. рублей.
Ожидаемые результаты муниципальной программы	1.Количество отловленных бродячих животных – 3 288 шт.; 2.Проведение дезинсекции – 77,19 га; 3.Проведение дератизации – 99 га; 4.Количество снесенного непригодного для проживания жилья – 113 шт.; 5.Проведение противопаводковых мероприятий – 301,34 маш.час.; 6.Содержание кладбища – 3 шт.; 7.Ежегодное количество снесенного непригодного для проживания жилья – 113 шт.; 8.Содержание магистральных и луговых газонов – 654,4 тыс.м2; 9.Обслуживание детских игровых площадок – 63 шт.; 10.Обслуживание сетей уличного освещения – 60 км.; 11.Потребление электроэнергии на уличное освещение – 2522,304 т.кВт/ч; 12.Подготовка объектов к новогодним мероприятиям – 2 шт.; 13.Ремонт и содержание площадей и скверов – 5 шт.; 14.Перемещение и хранение транспортных средств – 166 шт.; 15.Общая площадь территории вновь построенного кладбища – 36 170 м2; 16.Отсыпка участка под захоронения на вновь построенном кладбище – 14 116 м2; 17.Количество благоустроенных дворовых территорий – 7 ед.(шт.); 18.Площадь благоустроенных территорий микрорайонов – 2 055 м2; 19.Доля благоустроенных дворовых территорий от общего количества дворовых территорий – 34%; 21.Количество благоустроенных муниципальных территорий общего пользования – 8 ед.(шт.); 22.Площадь благоустроенных территорий общего пользования – 912 м2; 23.Доля площади благоустроенных муниципальных территорий общего пользования – 47%; 24.Замена ветхих тепловых сетей – 10 км.



Ожидаемые результаты муниципальной программы

25. Замена ветхих сетей водоснабжения – 7,2 км;
26. Увеличение производительности КНС МПС после реконструкции - 290 м3/сут.;
27. Увеличение производительности КНС-63 после реконструкции -535 м3/сут.;
28. Увеличение производительности КНС-141 после реконструкции -949 м3/сут.;
29. Увеличение производительности КНС-139 после реконструкции -290 м3/сут.;
30. Ремонт и обслуживание пожарных гидрантов – 109 шт.;
31. Вывоз жидких бытовых отходов – 452 398 м3;
32. Ежегодное обеспечение сжиженным газом населения, в границах городского округа город Мегийон – 10 т/год;
33. Снижение задолженности организаций осуществляющих свою деятельность в сфере тепло, водоснабжения и водоотведения и оказывающих коммунальные услуги населению городского округа город Мегийон – 60%;
34. Опасение индивидуальными и общедомовыми приборами учета энергоресурсов жилого фонда (установка и замена вышедших из строя) – 80 шт.;
35. Доля объема электрической энергии, расчеты за которую осуществляются с использованием приборов учета, в общем объеме электрической энергии, потребляемой (используемой) на территории муниципального образования – 95%;
36. Доля объема тепловой энергии, расчеты за которую осуществляются с использованием приборов учета, в общем объеме тепловой энергии, потребляемой (используемой) на территории муниципального образования – 24%;
37. Доля объема холодной воды, расчеты за которую осуществляются с использованием приборов учета, в общем объеме воды, потребляемой (используемой) на территории муниципального образования – 68%;
38. Доля объема горячей воды, расчеты за которую осуществляются с использованием приборов учета, в общем объеме воды, потребляемой (используемой) на территории муниципального образования – 55%;
39. Доля объема природного газа, расчеты за который осуществляются с использованием приборов учета, в общем объеме природного газа, потребляемого (используемого) на территории муниципального образования – 100%;
40. Удельный расход электрической энергии на снабжение органов местного самоуправления и муниципальных учреждений (в расчете на 1 кв. метр общей площади – 218,2 Квт/час на 1 чел.);
41. Удельный расход тепловой энергии на снабжение органов местного самоуправления и муниципальных учреждений (в расчете на 1 кв. метр общей площади) – 0,228 Гкал/м2 в год;
42. Удельный расход холодной воды на снабжение органов местного самоуправления и муниципальных учреждений (в расчете на 1 человека) – 3,35 м3 на 1 чел;
43. Удельный расход горячей воды на снабжение органов местного самоуправления и муниципальных учреждений (в расчете на 1 человека) – 0,37 м3 на 1 чел;
44. Удельный расход тепловой энергии в многоквартирных домах (в расчете на 1 кв. метр общей площади) – 0,23 Гкал/м2 в год;
45. Удельный расход холодной воды в многоквартирных домах (в расчете на 1 жителя) – 35,3 м3 на 1 чел;
46. Удельный расход горячей воды в многоквартирных домах (в расчете на 1 жителя) – 20,3 м3 на 1 чел;
47. Удельный расход электрической энергии в многоквартирных домах (в расчете на 1 кв. метр общей площади) – 1433 Квт/ час на 1 чел;
48. Удельный расход природного газа в многоквартирных домах с индивидуальными системами газового отопления (в расчете на 1 кв. метр общей площади) – 175 м3/м2;
49. Расход тепловой энергии на цели отопления в жилом фонде, в том числе в частных жилых домах, подключенных к системам централизованного теплоснабжения – 305 000 Гкал/год;
50. Расход тепловой энергии в государственных и муниципальных учреждениях – 43 300 Гкал/год;
51. Количество отремонтированных муниципальных квартир – 85 шт.
52. Площадь отремонтированного муниципального жилищного фонда – 4 800,5 м2;
53. Количество отремонтированных жилых помещений для отдельных категорий населения – 2 шт.
54. Площадь отремонтированных жилых помещений отдельных категорий населения – 83,8 м2;
55. Количество участвующих многоквартирных домов в региональной программе капитального ремонта общего имущества – 140 ед.;
56. Общая площадь многоквартирных домов отремонтированных в соответствии с региональной программой капитального ремонта общего имущества – 503,4 тыс.м2.

Приложение 2 к постановлению администрации города от 11.10.2018 г. №2130

«Приложение 2 к муниципальной программе «Развитие жилищно-коммунального комплекса и повышение энергетической эффективности в городском округе город Мегийон на 2014 – 2020 годы» (с изменениями)

Целевые показатели муниципальной программы

Table with columns: № п/п, Наименование показателей результатов, Ед. изм., Значение показателя в отчетном году 2013 г., Начальное значение в момент реализации и программ, Значение показателей по годам (2014-2020), Целевое значение показателя на момент окончания действия программы.

Приложение 3 к постановлению администрации города от 11.10.2018 г. №2130

«Приложение 3 к муниципальной программе «Развитие жилищно-коммунального комплекса и повышение энергетической эффективности в городском округе город Мегийон на 2014 – 2020 годы» (с изменениями)

Table with columns: № п/п, Мероприятие, Ответственный исполнитель, Источники финансирования, Финансовые затраты на реализацию (тыс. рублей) (2014-2020), в том числе (2014-2020).

Перечень основных мероприятий муниципальной программы «Развитие жилищно-коммунального комплекса и повышение энергетической эффективности в городском округе город Мегийон на 2014-2020 годы»

Table with columns: Номер основного мероприятия, Мероприятие муниципальной программы, Ответственный исполнитель, Источники финансирования, Финансовые затраты на реализацию (тыс. рублей) (2014-2020), в том числе (2014-2020).



Table 1: Sub-program 1 'Content of external budgetary objects of the city of Megino'. It lists various tasks like 'Improvement of sanitary conditions' and 'Content of external budgetary objects', with columns for budget types (total, autonomous, local) and specific funding amounts.

Table 2: Continuation of Table 1, detailing sub-program 1. It includes rows for 'Content of external budgetary objects' (2.1-2.26) and 'Construction objects' (3.1), providing a granular breakdown of budget allocations.

Table 3: Sub-program 2 'Modernization and reforming of the housing and communal services complex'. It lists tasks such as 'Renovation of the residential building at the street corner' and 'Development of water supply and sewerage networks', with columns for budget types and funding amounts.



Table with multiple columns: Item ID, Description, Budget Source, and Financial Data. Includes sub-sections like 'Основное мероприятие: Субсидии на возмещение недополученных доходов...' and 'Основное мероприятие: Строительство и реконструкция объектов коммунального комплекса'.

Table with multiple columns: Item ID, Description, Budget Source, and Financial Data. Includes sub-sections like 'Основное мероприятие: Капитальный ремонт, реконструкция и ремонт...' and 'Основное мероприятие: Финансовое обеспечение затрат организаций...'.

ПОСТАНОВЛЕНИЕ АДМИНИСТРАЦИИ ГОРОДА МЕГИОНА
от 12.10.2018 г. №2140

ОБ УТВЕРЖДЕНИИ ПРОЕКТОВ ВНЕСЕНИЯ
ИЗМЕНЕНИЙ В ПРОЕКТ МЕЖЕВАНИЯ ТЕРРИТОРИИ
ПОСЁЛКА ГОРОДСКОГО ТИПА ВЫСОКИЙ

В соответствии с пунктом 12 статьи 43 Градостроительного кодекса Российской Федерации, постановлениями администрации города от 06.07.2017 №1275 "Об утверждении Порядка подготовки, принятия решений об утверждении документации по планировке территории городского округа город Мегион" (с изменениями), от 05.03.2018 №442 "О подготовке проектов о внесении изменений в проекты межевания территорий микрорайонов 5, 20 города Мегиона и в проект планировки и проект межевания территории посёлка городского типа Высокий" на основании заключения управления архитектуры и градостроительства администрации города Мегиона от 26.09.2018 №16-1248:

Высокий, утверждённый постановлением администрации города Мегиона от 11.12.2017 №2506 "Об утверждении проекта планировки и проекта межевания территории посёлка городского типа Высокий", согласно приложению.

2. Управлению информационной политики администрации города (О.Л.Луткова) опубликовать в течение 7 (семи) дней настоящее постановление в газете "Мегионские новости" и разместить на официальном сайте администрации города в сети "Интернет".

3. Контроль за выполнением постановления возложить на первого заместителя главы города Д.М.Мамонтова.

О.А. ДЕЙНЕКА,
глава города Мегиона

Приложение к постановлению администрации города от 12.10.2018 г. №2140

Общество с ограниченной ответственностью
"ЮграGeoСервис"

ПРОЕКТ ВНЕСЕНИЯ ИЗМЕНЕНИЙ В ПРОЕКТ МЕЖЕВАНИЯ ПОСЕЛКА ГОРОДСКОГО ТИПА ВЫСОКИЙ

ПРИЛОЖЕНИЕ К ПОЛОЖЕНИЮ О РАЗМЕЩЕНИИ ОБЪЕКТОВ КАПИТАЛЬНОГО СТРОИТЕЛЬСТВА ФЕДЕРАЛЬНОГО, РЕГИОНАЛЬНОГО ИЛИ МЕСТНОГО ЗНАЧЕНИЯ И ХАРАКТЕРИСТИКИ ПЛАНИРУЕМОГО РАЗВИТИЯ ТЕРРИТОРИИ

2018 год

Оглавление

1. ОБЩИЕ ПОЛОЖЕНИЯ 4
2. КОРДИНАТНОЕ ОПИСАНИЕ ГРАНИЦ ОБРАЗУЕМЫХ И ИЗМЕНЯЕМЫХ ЗЕМЕЛЬНЫХ УЧАСТКОВ 4
2.1. Экспликация образуемых и изменяемых земельных участков 4
2.2. Границы образуемых земельных участков, которые после образования будут относиться к территории общего пользования 5
2.3. Ведомость координат поворотных точек границ образуемых и изменяемых земельных участков 5-6

ПОЛОЖЕНИЯ О РАЗМЕЩЕНИИ ОБЪЕКТОВ КАПИТАЛЬНОГО СТРОИТЕЛЬСТВА ФЕДЕРАЛЬНОГО, РЕГИОНАЛЬНОГО ИЛИ МЕСТНОГО ЗНАЧЕНИЯ, А ТАК ЖЕ О ХАРАКТЕРИСТИКАХ ПЛАНИРУЕМОГО РАЗВИТИЯ ТЕРРИТОРИИ

1. ОБЩИЕ ПОЛОЖЕНИЯ

Проект внесения изменений в проект межевания (далее Проект) разработан на основании подпункта 1.3. пункта 1 постановления администрации города Мегиона от 05.03.2018 №442 «О подготовке проектов о внесении изменений в проекты межевания территорий микрорайонов 5, 20 города Мегиона и в проект планировки и проект межевания территории поселка городского типа Высокий» с целью изменения способа образования земельных участков и (или) площади земельных участков.

Проект разработан в границах красных линий, утвержденных постановлением администрации города Мегиона от 11.12.2017 №2506 «Об утверждении проекта планировки и проекта межевания территории поселка городского типа Высокий».

2. КОРДИНАТНОЕ ОПИСАНИЕ ГРАНИЦ ОБРАЗУЕМЫХ И ИЗМЕНЯЕМЫХ ЗЕМЕЛЬНЫХ УЧАСТКОВ

2.1 Экспликация образуемых и изменяемых земельных участков.

№ п/п	условный номер земельного участка	адрес/описание местоположения	способ образования земельного участка	исходные земельные участки	площадь земельного участка, кв.м.	вид разрешенного использования земельного участка
1	2	3	4	5	6	7
1465	:ЗУ 1349	-	Образование земельных участков из земель, находящихся в государственной или муниципальной собственности	-	2961	Производственная деятельность
805	:ЗУ781	-	Образование земельных участков из земель, находящихся в государственной или муниципальной собственности	-	75104	Производственная деятельность

2.2 Границы образуемых земельных участков, которые после образования будут относиться к территориям общего пользования

№ п/п	условный номер земельного участка	адрес/описание местоположения	способ образования земельного участка	исходные земельные участки	площадь земельного участка, кв.м.	вид разрешенного использования земельного участка
1	2	3	4	5	6	7
1466	:ЗУ 1350	-	Образование земельных участков из земель, находящихся в государственной или муниципальной собственности	-	4041	Земельные участки (территории) общего пользования

2.3 Ведомость координат поворотных точек границ образуемых и изменяемых земельных участков

2.3.1 Земельный участок №п/п 1465 площадью 2961 кв.м.

№ точки	X	Y
1	973760.33	4388078.21
2	973815.76	4388122.77
3	973819.05	4388118.94
4	973842.53	4388091.60
5	973785.82	4388045.85
1	973760.33	4388078.21

2.3.2 Земельный участок №п/п 805 площадью 75104 кв.м.

№ точки	X	Y
1	973785.82	4388045.85
2	973760.33	4388078.21
3	973705.72	4388034.32
4	973707.84	4388031.79
5	973674.23	4388003.08
6	973630.48	4388054.93
7	973664.53	4388083.57
8	973696.09	4388045.83
9	973762.71	4388099.37
10	973701.21	4388175.51
11	973646.16	4388241.72
12	973584.06	4388194.68
13	973540.94	4388244.65
14	973512.27	4388277.61
15	973511.16	4388276.74
16	973452.88	4388227.95
17	973292.39	4388419.70
18	973341.58	4388460.85
19	973324.28	4388479.73
20	973311.84	4388491.60
21	973303.19	4388499.17
22	973288.39	4388510.28
23	973274.72	4388520.28
24	973261.51	4388528.89
25	973250.06	4388535.38

26	973238.85	4388540.19
27	973194.38	4388466.02
28	973652.69	4387937.90
29	973660.46	4387944.48
30	973746.04	4388013.70
31	973775.31	4388037.37
1	973785.82	4388045.85
32	973267.86	4388441.50
33	973251.51	4388461.08
34	973272.60	4388481.44
35	973290.49	4388462.92
32	973267.86	4388441.50

2.3.3 Земельный участок №п/п 1466 площадью 4041 кв.м.

№ точки	X	Y
1	973869.25	4388113.15
2	973832.32	4388155.75
3	973806.36	4388134.46
4	973696.09	4388045.83
5	973705.49	4388034.14
6	973760.33	4388078.21
7	973815.76	4388122.77
8	973842.53	4388091.60
1	973869.25	4388113.15

ПРОЕКТ ВНЕСЕНИЯ ИЗМЕНЕНИЙ В ПРОЕКТ МЕЖЕВАНИЯ ТЕРРИТОРИИ ПОСЕЛКА ГОРОДСКОГО ТИПА ВЫСОКИЙ ЧЕРТЕЖ МЕЖЕВАНИЯ ТЕРРИТОРИИ М1:1500



УСЛОВНЫЕ ОБОЗНАЧЕНИЯ ГРАНИЦ И ТЕРРИТОРИИ

- номер земельного участка согласно экспликации
 - граница образуемых участков
 - граница изменяемых земельных участков
 - граница существующих (сохраняемых) земельных участков
 - граница земельных участков, содержащиеся в государственном кадастре недвижимости
- #### ТРАНСПОРТНАЯ ИНФРАСТРУКТУРА
- проезды

ОПОВЕЩЕНИЕ о начале общественных обсуждений

16.10.2018

город Мегион

Организационный комитет по подготовке и проведению общественных обсуждений, образованный постановлением администрации города от 12.10.2018 №2159 оповещает о начале общественных обсуждений по проекту постановления администрации города "О предоставлении разрешений на условно разрешенный вид использования земельного участка и объекта капитального строительства", предоставление разрешений на условно разрешенный вид использования земельного участка с условным номером 86:19:0010100:38:ЗУ1 в кадастровом квартале 86:19:0010204, расположенного по улице Кузьмина, в городе Мегион, в территориальной зоне озелененных территорий общего пользования (РЗ 602) - "МАГАЗИН".

Общественные обсуждения (публичные слушания) проводятся в период с 16.10.2018 по 16.11.2018. Проект, информационные материалы к нему будут размещены на официальном сайте администрации города admmegeion.ru в разделе "Градостроительство. Публичные слушания" с 09.10.2018.

В период с 23.10.2018 по 12.11.2018 будет организовано проведение экспозиции проекта на официальном сайте администрации города и консультаций с целью разъяснения проекта, вынесенного для рассмотрения на общественных обсуждениях, иных вопросов, связанных с проведением общественных обсуждений посредством телефонной и иной связи;

Предложения (замечания) участников общественных обсуждений по проекту принимаются до 12.11.2018 в виде писем по адресу электронной почты: arch@admmegeion.ru.

Земельный участок с условным номером 86:19:0010100:38:ЗУ1 в кадастровом квартале 86:19:0010204, расположенного по улице Кузьмина, в городе Мегион, согласно решению Думы города Мегиона №207 от 31.08.2018 "О правилах землепользования и застройки городского округа город Мегион" (далее Правила), попадает в территориальную зону озелененных территорий общего пользования (РЗ 602), в которой размещение магазина допускается при наличии разрешения на условно разрешенный вид использования земельного участка и объекта капитального строительства, в соответствии с регламентами Правил.

Секретарь оргкомитета: Корчева Инна Александровна, начальник отдела исходно-разрешительной документации управления архитектуры и градостроительства администрации города, тел.(34643)96344 (доб. 1071).



ПОСТАНОВЛЕНИЕ АДМИНИСТРАЦИИ ГОРОДА МЕГИОНА
от 09.10.2018 г. № 2110

**ОБ ОБЕСПЕЧЕНИИ БЕСПРЕПЯТСТВЕННОГО ПРОЕЗДА ПОЖАРНОЙ ТЕХНИКИ
К МЕСТУ ПОЖАРА НА ТЕРРИТОРИИ ГОРОДСКОГО ОКРУГА
ГОРОД МЕГИОН**

В соответствии с Федеральным законом от 06.10.2003 №131-ФЗ "Об общих принципах организации местного самоуправления в Российской Федерации", Федеральным законом от 22.07.2008 №123-ФЗ "Технический регламент о требованиях пожарной безопасности", уставом города Мегиона, Протоколом заседания комиссии по предупреждению и ликвидации чрезвычайных ситуаций, и обеспечению пожарной безопасности городского округа город Мегион от 07.09.2018 №5, в целях обеспечения свободного проезда и установки пожарной и специальной техники возле жилых домов и объектов на территории городского округа Мегион в случае возникновения пожаров и чрезвычайных ситуаций, повышения уровня противопожарной защиты населенных пунктов, организаций (объектов), а также предотвращения гибели и травматизма людей на пожарах:

ликвидацией чрезвычайных ситуаций, обеспечению пожарной безопасности и беспрепятственному проезду пожарной техники к месту пожара на территории городского округа город Мегион, согласно приложению 1.
2. Утвердить график проведения профилактических мероприятий, согласно приложению 2.
3. Управлению информационной политики администрации города Мегиона разместить в средствах массовой информации цели и итоги проводимых мероприятий, опубликовать настоящее постановление в газете "Мегионские новости" и на официальном сайте администрации города в сети "Интернет".
4. Контроль за выполнением постановления возложить на первого заместителя главы города Д.М. Мамонтова.

О.А. ДЕЙНЕКА,
глава города Мегиона.

1. Создать рабочую группу по оперативному решению вопросов, связанных с предупреждением и

Приложение 1 к постановлению администрации города от 09.10.2018 № 2110

СОСТАВ

рабочей группы по оперативному решению вопросов, связанных с предупреждением и ликвидацией чрезвычайных ситуаций, обеспечению пожарной безопасности и беспрепятственному проезду пожарной техники к месту пожара на территории городского округа город Мегион

Мамонтов Денис Михайлович - первый заместитель главы города, председатель рабочей группы

Члены рабочей группы:
Аленников Виктор Викторович - начальник отдела Государственной инспекции безопасности дорожного движения отдела Министерства внутренних дел России по городу Мегиону
Луткова Ольга Леонидовна - начальник управления информационной политики администрации города
Мичкова Анна Юрьевна - начальник отдела взаимодействия с правоохранительными органами администрации города
Николаев Александр Витальевич - и.о. начальника 76 ПСЧ ФГУ 5 ОФПС по Ханты-Мансийскому автономному округу - Югре по городу Мегиону.

Приложение 2 к постановлению администрации города от 09.10.2018 № 2110

График
проведения профилактических мероприятий

Дата	Время	Состав	Место проведения
09.10.2018	15:00 – 16:30	Сотрудники 76ПСЧ ФПС ГПС 5 ОФПС (по согласованию) Сотрудники отдела ГИБДД ОМВД России по городу Мегиону (по согласованию)	Улично-дорожная сеть города Мегиона и пгт. Высокий
11.10.2018	17:00 – 19:00	Сотрудники 76ПСЧ ФПС ГПС 5 ОФПС (по согласованию) Сотрудники отдела ГИБДД ОМВД России по городу Мегиону (по согласованию)	6-й микрорайон 3-й микрорайон 9-й микрорайон 13-й микрорайон
16.10.2018	15:00 – 16:30	Сотрудники 76ПСЧ ФПС ГПС 5 ОФПС (по согласованию) Сотрудники отдела ГИБДД ОМВД России по городу Мегиону (по согласованию)	Улично-дорожная сеть города Мегиона и пгт. Высокий
18.10.2018	17:00 – 19:00	Сотрудники 76ПСЧ ФПС ГПС 5 ОФПС (по согласованию) Сотрудники отдела ГИБДД ОМВД России по городу Мегиону (по согласованию)	6-й микрорайон 3-й микрорайон 9-й микрорайон 13-й микрорайон
23.10.2018	15:00 – 16:30	Сотрудники 76ПСЧ ФПС ГПС 5 ОФПС (по согласованию) Сотрудники отдела ГИБДД ОМВД России по городу Мегиону (по согласованию)	Улично-дорожная сеть города Мегиона и пгт. Высокий
25.10.2018	17:00 – 19:00	Сотрудники 76ПСЧ ФПС ГПС 5 ОФПС (по согласованию) Сотрудники отдела ГИБДД ОМВД России по городу Мегиону (по согласованию)	6-й микрорайон 3-й микрорайон 9-й микрорайон 13-й микрорайон
30.10.2018	15:00 – 16:30	Сотрудники 76ПСЧ ФПС ГПС 5 ОФПС (по согласованию) Сотрудники отдела ГИБДД ОМВД России по городу Мегиону (по согласованию)	Улично-дорожная сеть города Мегиона и пгт. Высокий
01.11.2018	17:00 – 19:00	Сотрудники 76ПСЧ ФПС ГПС 5 ОФПС (по согласованию) Сотрудники отдела ГИБДД ОМВД России по городу Мегиону (по согласованию)	6-й микрорайон 3-й микрорайон 9-й микрорайон 13-й микрорайон

06.11.2018	15:00 – 16:30	Сотрудники 76ПСЧ ФПС ГПС 5 ОФПС (по согласованию) Сотрудники отдела ГИБДД ОМВД России по городу Мегиону (по согласованию)	Улично-дорожная сеть города Мегиона и пгт. Высокий
08.11.2018	17:00 – 19:00	Сотрудники 76ПСЧ ФПС ГПС 5 ОФПС (по согласованию) Сотрудники отдела ГИБДД ОМВД России по городу Мегиону (по согласованию)	6-й микрорайон 3-й микрорайон 9-й микрорайон 13-й микрорайон
13.11.2018	15:00 – 16:30	Сотрудники 76ПСЧ ФПС ГПС 5 ОФПС (по согласованию) Сотрудники отдела ГИБДД ОМВД России по городу Мегиону (по согласованию)	Улично-дорожная сеть города Мегиона и пгт. Высокий
15.11.2018	17:00 – 19:00	Сотрудники 76ПСЧ ФПС ГПС 5 ОФПС (по согласованию) Сотрудники отдела ГИБДД ОМВД России по городу Мегиону (по согласованию)	6-й микрорайон 3-й микрорайон 9-й микрорайон 13-й микрорайон
20.11.2018	15:00 – 16:30	Сотрудники 76ПСЧ ФПС ГПС 5 ОФПС (по согласованию) Сотрудники отдела ГИБДД ОМВД России по городу Мегиону (по согласованию)	Улично-дорожная сеть города Мегиона и пгт. Высокий
22.11.2018	17:00 – 19:00	Сотрудники 76ПСЧ ФПС ГПС 5 ОФПС (по согласованию) Сотрудники отдела ГИБДД ОМВД России по городу Мегиону (по согласованию)	6-й микрорайон 3-й микрорайон 9-й микрорайон 13-й микрорайон
27.11.2018	15:00 – 16:30	Сотрудники 76ПСЧ ФПС ГПС 5 ОФПС (по согласованию) Сотрудники отдела ГИБДД ОМВД России по городу Мегиону (по согласованию)	Улично-дорожная сеть города Мегиона и пгт. Высокий
29.11.2018	17:00 – 19:00	Сотрудники 76ПСЧ ФПС ГПС 5 ОФПС (по согласованию) Сотрудники отдела ГИБДД ОМВД России по городу Мегиону (по согласованию)	6-й микрорайон 3-й микрорайон 9-й микрорайон 13-й микрорайон
04.12.2018	15:00 – 16:30	Сотрудники 76ПСЧ ФПС ГПС 5 ОФПС (по согласованию) Сотрудники отдела ГИБДД ОМВД России по городу Мегиону (по согласованию)	Улично-дорожная сеть города Мегиона и пгт. Высокий
06.12.2018	17:00 – 19:00	Сотрудники 76ПСЧ ФПС ГПС 5 ОФПС (по согласованию) Сотрудники отдела ГИБДД ОМВД России по городу Мегиону (по согласованию)	6-й микрорайон 3-й микрорайон 9-й микрорайон 13-й микрорайон

ПОСТАНОВЛЕНИЕ АДМИНИСТРАЦИИ ГОРОДА МЕГИОНА
от 11.10.2018 г. № 2128

**О ВНЕСЕНИИ ИЗМЕНЕНИЙ В ПРИЛОЖЕНИЕ К ПОСТАНОВЛЕНИЮ
АДМИНИСТРАЦИИ ГОРОДА МЕГИОНА ОТ 03.11.2017 №2202 "ОБ УТВЕРЖДЕНИИ
АДМИНИСТРАТИВНОГО РЕГЛАМЕНТА ОСУЩЕСТВЛЕНИЯ МУНИЦИПАЛЬНОГО
КОНТРОЛЯ В ОТНОШЕНИИ ЛЕСНЫХ УЧАСТКОВ, НАХОДЯЩИХСЯ
В МУНИЦИПАЛЬНОЙ СОБСТВЕННОСТИ НА ТЕРРИТОРИИ ГОРОДСКОГО ОКРУГА
ГОРОД МЕГИОН"**

В соответствии со статьей 16 Федерального закона от 06.10.2003 №131-ФЗ "Об общих принципах организации местного самоуправления в Российской Федерации", статьями 84, 98 Лесного кодекса Российской Федерации, Федеральным законом от 26.12.2008 №294-ФЗ "О защите прав юридических лиц и индивидуальных предпринимателей при осуществлении государственного контроля (надзора) и муниципального контроля", постановлением Правительства Ханты-Мансийского автономного округа - Югры от 02.03.2012 № 85-п "О разработке и утверждении административных регламентов осуществления муниципального контроля", распоряжением администрации города от 06.07.2018 №1287-к "О внесении изменений в штатное расписание", руководствуясь статьей 28, 31 устава города Мегиона:

1. Внести изменения в приложение к постановлению администрации города от 03.11.2017 №2202 "Об утверждении административного регламента осуществления муниципального контроля в отношении лесных участков, находящихся в муниципальной собственности на территории городского округа город Мегион":
1.1. Пункт 17 главы 1 раздела 2 Административного регламента осуществления муниципального лесного контроля на территории города Мегиона изложить в следующей редакции:
"17. Местонахождение органа администрации города Мегиона, уполномоченного на осуществление муниципального лесного контроля - отдел муници-

пального контроля юридического управления администрации города Мегиона: 628680, Ханты-Мансийский автономный округ - Югра, г. Мегион, ул. Садовая, д. 7 каб. 1, 2.

График работы:
ежедневно: с 09.00 до 17.12 час.;
обеденный перерыв - с 13.00 до 14.00 час.;
выходной - суббота, воскресенье;
в предпраздничные дни время работы сокращается на 1 (один) час.
Справочные телефоны: тел./факс 8 (34643) 5-90-20, 5-90-24, 5-90-26".

1.2. По тексту постановления и приложения к нему слова "жилищно-коммунальное управление" заменить словами "юридическое управление" в соответствующем падеже.

2. Управлению информационной политики администрации города опубликовать постановление в газете "Мегионские новости" и разместить на официальном сайте администрации города в сети "Интернет".

3. Настоящее постановление вступает в силу после его официального опубликования.

4. Контроль за выполнением постановления возложить на начальника юридического управления администрации города.

О.А. ДЕЙНЕКА,
глава города Мегиона.

ПОСТАНОВЛЕНИЕ АДМИНИСТРАЦИИ ГОРОДА МЕГИОНА
от 11.10.2018 г. № 2132

ОБ УТВЕРЖДЕНИИ ПРОЕКТА ВНЕСЕНИЯ ИЗМЕНЕНИЙ В ПРОЕКТ МЕЖЕВАНИЯ ТЕРРИТОРИИ ЧАСТИ СЕВЕРО-ЗАПАДНОЙ ПРОМЗОНЫ ГОРОДА МЕГИОНА

В соответствии с пунктом 12 статьи 43 Градостроительного кодекса Российской Федерации, постановлениями администрации города от 06.07.2017 №1275 "Об утверждении Порядка подготовки, принятия решений об утверждении документации по планировке территории городского округа город Мегион" (с изменениями), от 05.10.2018 №2101 "О подготовке проекта о внесении изменений в проект межевания территории части северо-западной промзоны города Мегиона", на основании заключения управления архитектуры и градостроительства администрации города Мегиона от 10.10.2018 №1307:

1. Утвердить проект внесения изменений в проект межевания территории части северо-западной промзоны города Мегиона, утвержденный постановлением администрации города от 20.04.2018 №775 "Об утверждении проекта планировки и проекта межевания территории части северо-западной промзоны, территории, прилегающей к северо-западной промзоне и ограниченной улицами проспекта Победы - Губкина - Балочный проезд, а также части территории северо-восточной промзоны, ограниченной улицами А.М.Кузьмина - Транспортная, в г. Мегионе", согласно приложению.

2. Управлению информационной политики администрации города (О.Л.Луткова) опубликовать настоящее постановление в газете "Мегионские новости" и разместить на официальном сайте администрации города в сети "Интернет".

3. Контроль за выполнением постановления возложить на первого заместителя главы города Д.М.Мамонтова

О.А. ДЕЙНЕКА,
глава города Мегиона.

Приложение к постановлению администрации города от 11.10.2018 № 2132

ВНЕСЕНИЕ ИЗМЕНЕНИЙ В ПРОЕКТ МЕЖЕВАНИЯ территории части северо-западной промзоны, территории, прилегающей к северо-западной промзоне и ограниченной улицами проспекта Победы - Губкина - Балочный проезд, а также части территории северо-восточной промзоны, ограниченной улицами А.М.Кузьмина - Транспортная, в г. Мегионе"

Положение о размещении объектов капитального строительства федерального, регионального или местного значения и характеристики планируемого развития территории

2018 год

4. Проект межевания

1. Постановлением администрации города от 20.04.2018 №775 утверждён проект планировки и проект межевания территории части северо-западной промзоны, территории, прилегающей к северо-западной промзоне и ограниченной улицами проспекта Победы - Губкина - Балочный проезд, а также части территории северо-восточной промзоны, ограниченной улицами А.М.Кузьмина - Транспортная, в г. Мегионе".

2. Проект внесения изменений в проект межевания территории части северо-западной промзоны разработан на основании постановления администрации города Мегиона от 05.10.2018 №2101 "О подготовке проекта о внесении изменений в проект межевания территории части северо-западной промзоны, применительно к территории, прилегающей к автодороге категории 1А - въезд в город с федеральной трассы автодороги Нижневартовск - Сургут (с правой стороны между большим и малым кольцом). На данном участке проектом планировки определена среднеэтажная жилая застройка.

3. Проект внесения изменений в проект межевания предусматривает действия по определению местоположения границ образуемого земельного участка под комплексное освоение территории, путём объединения земельных участков с условными номерами ЗУ:34, 35, 36, 37, 38, 39, 52, 64, 5 частично 69.

4. Проект внесения изменений в проект межевания выполнен в границах красных линий, утверждённых в составе проекта планировки территории.

4.1. Эскиз границ образуемых и изменяемых земельных участков

Условный номер земельного участка	Наименование объекта	Адресное местоположение	Исходные земельные участки	Площадь земельного участка, кв. м.	Разрешенное использование земельного участка в соответствии с решениями проекта планировки	Публичные сервитуты	Примечание
:ЗУ69	Внутриквартальный проезд	Северо-западная промзона	-	2308	Земельные участки (территории) общего пользования	-	Образование из земель, находящихся в государственной или муниципальной собственности
:ЗУ74	Комплексное освоение территории	Северо-западная промзона	-	23 690	Среднеэтажная жилая застройка	-	Образование из земель, находящихся в государственной или муниципальной собственности

ВЕДОМОСТЬ КООРДИНАТ ПОВОРОТНЫХ ТОЧЕК ГРАНИЦ ЗЕМЕЛЬНЫХ УЧАСТКОВ

Земельный участок :ЗУ69 Площадь 2308 кв. м.

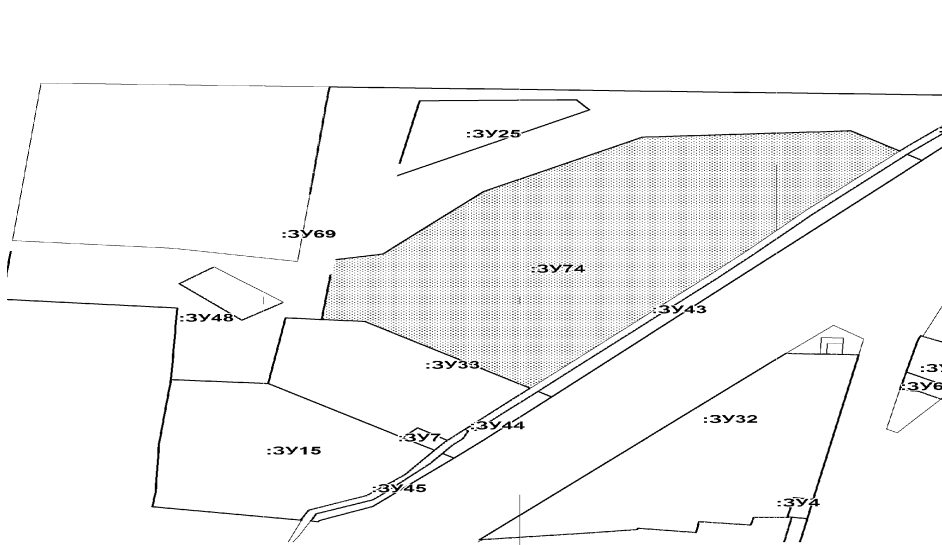
№п/п	X	Y
1	961028.95	4394877.53
2	961022.82	4394943.41
3	961012.26	4394994.04
4	961056.29	4394998.15
5	961065.05	4394998.97
6	961089.60	4395035.74
7	961080.05	4395034.16
8	961060.95	4395005.71
9	961011.80	4395001.05
10	961013.66	4395009.04
11	961002.55	4395007.65
12	960998.88	4394993.05
13	960979.76	4394990.63
14	960979.98	4394988.18
15	961008.02	4394959.98
16	961015.72	4394933.14
17	961020.96	4394876.78

Земельный участок :ЗУ74 Площадь 23 690 кв. м.

№п/п	X	Y
1	960966.26	4395003.91
2	961002.55	4395007.65
3	961013.66	4395009.04
4	961018.30	4395028.95
5	961037.91	4395045.23
6	961068.03	4395070.21
7	961085.54	4395096.48
8	961111.16	4395134.90
9	961115.16	4395203.36
10	961116.15	4395220.20
11	961100.07	4395240.14
12	961051.98	4395201.09
13	961022.00	4395178.65
14	961000.85	4395162.00
15	960911.62	4395089.12
16	960964.67	4395021.41

Чертеж межевания

ПРОЕКТ ВНЕСЕНИЯ ИЗМЕНЕНИЯ В ПРОЕКТ МЕЖЕВАНИЯ ТЕРРИТОРИИ СЕВЕРО-ЗАПАДНОЙ ПРОМЗОНЫ ЧЕРТЕЖ МЕЖЕВАНИЯ ТЕРРИТОРИИ
1:2000



СЛОВНЫЕ ОБОЗНАЧЕНИЯ ГРАНИЦ ТЕРРИТОРИИ

- границы изменяемых земельных участков
- границы образуемых земельных участков
- границы сохраняемых (существующих) земельных участков
- номер земельного участка согласно эскизу

ПОСТАНОВЛЕНИЕ АДМИНИСТРАЦИИ ГОРОДА МЕГИОНА
от 11.10.2018 г. № 2129

О ВНЕСЕНИИ ИЗМЕНЕНИЙ В ПОСТАНОВЛЕНИЕ АДМИНИСТРАЦИИ ГОРОДА ОТ 31.10.2013 №2483 "ОБ УТВЕРЖДЕНИИ МУНИЦИПАЛЬНОЙ ПРОГРАММЫ "РАЗВИТИЕ ИНФОРМАЦИОННОГО ОБЩЕСТВА НА ТЕРРИТОРИИ ГОРОДСКОГО ОКРУГА ГОРОД МЕГИОН НА 2014-2020 ГОДЫ" (С ИЗМЕНЕНИЯМИ)

В соответствии с Федеральным законом от 06.10.2003 №131-ФЗ "Об общих принципах организации местного самоуправления в Российской Федерации":

1. Внести в постановление администрации города от 31.10.2013 №2483 "Об утверждении муниципальной программы "Развитие информационного общества на территории городского округа город Мегион на 2014-2020 годы" (с изменениями) следующие изменения:

1.1. Приложение к постановлению изложить в новой редакции, согласно приложению к настоящему постановлению.

2. Управлению информационной политики администрации города опубликовать постановление в газете "Мегионские новости" и разместить на официальном сайте администрации города в сети "Интернет".

3. Настоящее постановление вступает в силу после его официального опубликования.

4. Контроль за выполнением постановления возложить на директора департамента экономического развития и инвестиций администрации города.

О.А. ДЕЙНЕКА,
глава города Мегиона.

Приложение к постановлению администрации города от 11.10.2018 № 2129

"Приложение к постановлению администрации от 31.10.2013 №2483

Паспорт муниципальной программы

Наименование муниципальной программы	«Развитие информационного общества на территории городского округа город Мегион на 2014-2020 годы» (далее – Программа)
Нормативные документы, на основании которых принята программа	Постановление Правительства РФ от 15.04.2014 №313 «Об утверждении государственной программы Российской Федерации «Информационное общество (2011 - 2020 годы)»; Постановление Правительства ХМАО - Югры от 09.10.2013 №424-п «О государственной программе Ханты-Мансийского автономного округа - Югры «Информационное общество Ханты-Мансийского автономного округа – Югры на 2016 - 2020 годы»; Постановление администрации города от 29.01.2016 №86 «О муниципальных программах городского округа город Мегион» (с изменениями).
Координатор программы	МБУ МЦИКТ «Вектор»
Исполнители программы	Муниципальное автономное учреждение «Театр музыки» Муниципальное автономное учреждение «Центр культуры и досуга» Муниципальное бюджетное учреждение «Централизованная библиотечная система» Муниципальное бюджетное учреждение МЦИКТ «Вектор» Муниципальное казенное учреждение «Служба обеспечения» Муниципальное казенное учреждение «Капитальное строительство» Муниципальное казенное учреждение «УГЗН» Муниципальное казенное учреждение «Централизованная бухгалтерия» Департамент муниципальной собственности Департамент социальной политики Отдел специальных мероприятий администрации города
Основные цели задачи программы	Цель программы: получение гражданами преимуществ от применения информационных и телекоммуникационных технологий. Задачи программы: 1. Обеспечение доступа к информации о деятельности органов местного самоуправления и находящихся в их ведении учреждений; 2. Развитие и сопровождение инфраструктуры электронного правительства и информационных систем, имеющих важное значение для социально-экономического развития; 3. Обеспечение деятельности МБУ МЦИКТ «Вектор».
Перечень подпрограмм муниципальной программы, основных мероприятий	1. Обеспечение доступа к информации о деятельности органов местного самоуправления и находящихся в их ведении учреждений, развитие и сопровождение инфраструктуры электронного правительства и информационных сетей. 2. Обеспечение деятельности муниципальных учреждений. 3. Защита информации органов местного самоуправления городского округа город Мегион.
Сроки и этапы реализации программы	Программа принимается сроком: с 2014 по 2020 годы. Программа будет реализована в 7 этапов: 1 этап – 2014; 2 этап – 2015; 3 этап – 2016; 4 этап – 2017; 5 этап – 2018; 6 этап – 2019; 7 этап – 2020.
Финансовое обеспечение муниципальной программы	Общий объем финансовых средств, необходимых для реализации мероприятий Программы, составляет 190 143 130,00 рублей, в том числе: Источник финансирования местный бюджет: 2014 год – 19 828 870,00 рублей; 2015 год – 25 172 900,00 рублей; 2016 год – 22 939 060,00 рублей; 2017 год – 27 159 300,00 рублей; 2018 год – 29 623 500,00 рублей; 2019 год – 31 949 400,00 рублей; 2020 год – 31 949 400,00 рублей. Источник финансирования бюджет автономного округа: 2014 год – 0,00 рублей; 2015 год – 0,00 рублей; 2016 год – 0,00 рублей; 2017 год – 920 700,00 рублей; 2018 год – 600 000,00 рублей; 2019 год – 0,00 рублей; 2020 год – 0,00 рублей.
	Увеличение и сопровождение рабочих мест, обеспеченных программным обеспечением для доступа к системе межведомственного электронного взаимодействия (СМЭВ) 33шт; Автоматизация деятельности департамента муниципальной собственности администрации города 100%; Обеспечение доступа к информации о деятельности администрации города и ее органов, а также учреждений города (количество сайтов) шт.; Автоматизация деятельности департамента муниципальной собственности администрации города; Автоматизация деятельности архивного отдела администрации города в т.ч. приобретенное оборудование, ПО 100%; Увеличение доли электронного документооборота в деятельности органов администрации 100%; Развитие ПП «Парус Бюджет 8» переход на использование WEB - технологий серверной части 100%; Модернизация, развитие и поддержка инфраструктуры для реализации проектов электронного правительства 100%; Модернизация АС «Бюджет» и АС «УРМ» для обеспечения полноценного документооборота с наложением ЭЦП, а так же для обеспечения функций электронного архива 100%; Обеспечение антивирусной защиты 100%;



Ожидаемые результаты муниципальной программы

Совершенствование программного обеспечения ИСОГД города Мегiona 100%;
Внедрение проекта «Управление государственными закупками» на платформе «Парус-Бюджет 8» и СУБД ORACLE 100%;
Обеспечение защиты каналов связи между Департаментом образования и молодежной политики ХМАО-Югры, Департаментом социальной политики администрации города Мегiona и общеобразовательными учреждениями 100%;
Приобретение и внедрение программного обеспечения для защиты данных, предотвращения их утечек и контроля перемещения конфиденциальной информации и приобретение лицензий 100%;
Проведение семинаров и образовательных программ по реализации концепции развития информационного общества 10 чел. ;
Реализация 1-ого этапа разработки и внедрения программного комплекса «Мобильный офис руководителя» 50%;
Разработка механизма интеграции муниципальной информационной системы г. Мегion система управления «Парус-БЮДЖЕТ 8» с государственной автоматизированной информационной системой «Состояние условий и охраны труда в Ханты – Мансийском автономном округе – Югре» 100%;
Выполнение муниципального задания учреждением МБУ МЦИКТ «Вектор» 24916 заявки;
Проведение аудита информационных систем персональных данных, с целью уточнения их класса и выработки мероприятий по приведению в соответствие с требованиями действующего законодательства по вопросам обеспечения защиты информации 100%;
Оснащение объектов информатизации, обрабатывающих информацию с ограниченным доступом сертифицированными программными и аппаратными средствами защиты информации, а также средствами обработки информации с ограниченным доступом 100%;
Осуществление мероприятий по обучению, повышению квалификации, профессиональной переподготовке специалистов в сфере защиты информации 3 чел.

Раздел I. Характеристика проблемы
Программа разработана для повышения качества жизни населения города Мегiona, повышение качества оказания муниципальных услуг, удовлетворение конституционного права граждан на доступ к информации, затрагивающей их права и интересы, обеспечение доступа населения и организаций к информации о деятельности органов местного самоуправления, а также совершенствование системы муниципального управления на основе использования информационно-коммуникационных технологий (далее - ИКТ).
В городском округе город Мегion наблюдается позитивная динамика в сфере ИКТ. Связано это с выполнением городской целевой программы "Развитие информационного общества на территории городского округа город Мегion на 2011-2013 годы", утвержденной постановлением администрации города от 24.12.2010 №2086, которая обеспечила основу реализации Программы. В том числе: органы администрации были укомплектованы необходимым оборудованием, морально и технически устаревшее оборудование было обновлено; было приобретено лицензионное программное обеспечение; обновлено серверное оборудование; приобретена система электронного документооборота "Дело"; приобретена система автоматизации учета документов архивного отдела "Архивное дело"; созданы сайты по таким направлениям как образование, культура, физическая культура и спорт; обновлена автоматизированная система управления для официального сайта администрации города;

доработан функционал автоматизированной системы (далее - АС) "Бюджет" и АС "УРМ" для обеспечения передачи электронных документов за ЭЦП.
Становится очевидным, что для сохранения высокого уровня применяемых информационных технологий необходимо поддерживать достигнутые результаты и устранить ряд существующих проблем, препятствующих повышению эффективности использования ИКТ.
В связи с внедрением электронного документооборота возникла необходимость хранить большой объем юридически значимых данных в электронном виде, для этой цели необходимо доукомплектовать серверную администрацию и архивный отдел файловыми серверами.
Для обеспечения бесперебойной работы необходимо обеспечить техническое сопровождение программного обеспечения, приобретенного в рамках городской целевой программы "Развитие информационного общества на территории городского округа город Мегion на 2011-2013 годы".
Необходима также реализация полноценного финансового электронного документооборота в АС "Бюджет" и АС "УРМ" с наложением ЦП, для повышения оперативности взаимодействия департаментов финансов, казначейства и удаленных пользователей в процессе планирования и исполнения бюджета. С целью решения данного вопроса необходимо расширить функциональность используемых автоматизированных рабочих мест.
Для учета земельных и имущественных отношений необходимо внедрить автоматизированную систему учета муниципального и государственного имущества в деятельности департамента муниципальной собственности.

В автономном округе принят и успешно выполняется план мероприятий по переходу на межведомственное взаимодействие при предоставлении государственных и муниципальных услуг. Для реализации плана необходимо приобрести дополнительные автоматизированные рабочие места, а также продлить срок действия уже приобретенных сертификатов для доступа к системе межведомственного электронного взаимодействия.
Мероприятия Программы направлены на решение вышеперечисленных проблем, а также способствуют развитию информационного общества на территории города Мегiona.

Раздел II. Основные цели и задачи Программы
Цель и задачи Программы связаны с Стратегией социально-экономического развития городского округа город Мегion на период до 2035 года, утвержденной решением Думы города Мегiona от 27.11.2014 №464 "О принятии Стратегии социально-экономического развития городского округа город Мегion на период до 2035 года".
В соответствии со Стратегией социально-экономического развития автономного округа до 2020 года и на период до 2030, внедрение ИКТ в основные сферы деятельности является одним из приоритетных направлений государственной политики в авто-

номном округе.
Целью Программы является получение гражданами преимуществ от применения информационных и телекоммуникационных технологий.
К числу основных задач, требующих решения для достижения поставленной цели, относятся:
1. Обеспечение доступа к информации о деятельности органов местного самоуправления и находящихся в их ведении учреждений;
2. Развитие и сопровождение инфраструктуры электронного правительства и информационных систем, имеющих важное значение для социально-экономического развития;
3. Обеспечение деятельности МБУ МЦИКТ "Вектор".
Таким образом, итоговую результат Программы должно стать формирование современной информационной и телекоммуникационной инфраструктуры, предоставление на ее основе качественных услуг и обеспечение высокого уровня доступности для населения информации.

Раздел III. Сроки и этапы реализации Программы
Программа принимается сроком на 7 лет: с 2014 по 2020 годы.
Программа будет реализована в 7 этапов:
1 этап - 2014;
2 этап - 2015;
3 этап - 2016;
4 этап - 2017;
5 этап - 2018;
6 этап - 2019;
7 этап - 2020.

Раздел IV. Финансовое обеспечение муниципальной программы
Основным источником финансирования программы является бюджет города Мегiona. Для реализации мероприятий Программы могут привлекаться средства бюджета Ханты-Мансийского автономного округа и внебюджетных источников. Привлечение средств из бюджета Ханты-Мансийского автономного округа - Югры планируется осуществлять на основе соглашений с органами местного самоуправления об обеспечении софинансирования мероприятий Программы.
Объем финансового обеспечения реализации муниципальной программы определяется в пределах действующих расходных обязательств и подлежит ежегодному уточнению в рамках подготовки проекта бюджета городского округа на очередной финансовый год и плановый период.
Администрация города вправе перераспределить объемы финансирования между мероприятиями программы, а также между видами поддержки внутри мероприятий программы, в пределах средств, утвержденных в бюджете города на очередной финансовый год и плановый период.
Объемы финансирования по годам и мероприятиям приведены в приложении 2 к Программе.

Раздел V. Целевые показатели муниципальной программы
Целевые показатели Программы изложены в приложении 1 к Программе.

Раздел VI. Характеристика основных мероприятий программы.
Мероприятия Программы направлены на решение вопросов развития информационного общества на территории городского округа город Мегion.
Для достижения цели и решения задач Программы необходимо реализовать ряд мероприятий, приведенных в приложении 2.
Так, в рамках решения задачи по обеспечению доступа к информации о деятельности органов местного самоуправления и находящихся в их ведении учреждений планируется обеспечение доступа к информации о деятельности администрации города и ее структурных подразделений, а также учреждений города с помощью интернет-сайтов, а также оплата электроэнергии за светодиодные LED экраны.
В рамках решения задачи по развитию и сопровождению инфраструктуры электронного правительства и информационных систем, имеющих важное значение для социально-экономического развития" планируется:
развитие и сопровождение системы электронного документооборота в деятельности органов местного самоуправления;
развитие и сопровождение системы автоматизации учета документов архивного отдела "Архивное дело";
приобретение и продление программного обеспечения для доступа к системе межведомственного электронного взаимодействия (СМЭВ);
модернизация, развитие и поддержка инфраструктуры для реализации проектов электронного

правительства;
модернизация, развитие и поддержка оборудования (серверного, компьютерного, оргтехники);
приобретение, обновление и сопровождение программного обеспечения;
приобретение компьютерной техники для проведения ЕГЭ;
внедрение автоматизированной информационно-аналитической системы управления муниципальной имущественной департамента муниципальной собственности администрации города;
модернизация АС "Бюджет" и АС "УРМ" для обеспечения полноценного документооборота с наложением ЭЦП, а также для обеспечения функций электронного архива, а также для обеспечения функций электронного архива;
Модернизация защищенной VipNet сети до уровня КСЗ и дооснащение её средствами информации;
Внедрение проекта "Управление государственными закупками" на платформе "Парус-Бюджет 8" и СУБД ORACLE;
обеспечение защиты каналов связи между Департаментом образования и молодежной политики Ханты-Мансийского автономного округа-Югры, Департаментом социальной политики администрации города Мегiona и общеобразовательными учреждениями;
совершенствование программного обеспечения ИСОГД города Мегiona в части информационного взаимодействия ИСОГД с ТИС Югры и информационного взаимодействия с Росреестром;
приобретение и внедрение программного обеспечения для защиты данных, предотвращения их утечек и контроля перемещения конфиденциальной информации и приобретение лицензий;
внедрение программного обеспечения для защиты данных, предотвращения их утечек и контроля перемещения конфиденциальной информации;
развитие ПП "Парус Бюджет 8" переход на использование WEB - технологий серверной части;
продление лицензионного обслуживания ПП "Парус Бюджет 8";
приобретение и внедрение программного обеспечения для функционирования комплекса "ЛесГИС" (программа MapInfo);
приобретение антивирусной защиты.
Также в рамках решения задачи по обеспечения деятельности МБУ МЦИКТ "Вектор" планируется обеспечить деятельность МБУ МЦИКТ "Вектор".
В рамках решения задачи по Защите информации органов местного самоуправления городского округа Мегion планируется:
Ежегодный (периодический) контроль защищенности ИСПДн;
Обучение по вопросам защиты информации ограниченного доступа не содержащей государственной тайны;
Продление лицензий антивирусной защиты;
Проведение в соответствии с требованиями защиты информации объекта информатизации;
Аттестация, переедация выделенного помещения;
Создание защищенного объекта информатизации с передачей оборудования и исключительных прав использования программных продуктов.

Раздел VII. Механизм реализации муниципальной программы
Механизм реализации Программы включает разработку и принятие правовых актов, необходимых для выполнения Программы, ежегодное уточнение перечня программных мероприятий на очередной финансовый год и плановый период с уточнением затрат по программным мероприятиям, в соответствии с мониторингом фактически достигнутых целевых показателей реализации Программы, а также связанные с изменениями внешней среды, информирование об-

щественности о ходе и результатах реализации Программы, финансировании программных мероприятий.
Реализация мероприятий Программы осуществляется муниципальными заказчиками посредством заключения контрактов на приобретение товаров (оказание услуг, выполнение работ) для муниципальных нужд, заключаемых муниципальными заказчиками с исполнителями в установленном законодательством Российской Федерации порядке.
Администрация города осуществляет текущее управление реализацией Программы, обладает правом вносить предложения об изменении объемов финансовых средств, направляемых на решение отдельных задач Программы.
Для проведения текущего мониторинга реализации муниципальной программы МБУ МЦИКТ "Вектор" представляет в департамент экономической политики администрации города:

ежемесячно, в срок не позднее 10 числа, следующего за отчетным месяцем, сетевой график о финансовом обеспечении реализации муниципальной программы с пояснительной запиской о ходе реализации муниципальной программы на бумажном носителе и в электронной форме, за подписью руководителя;
ежемесячно, в срок не позднее 10 числа, следующего за отчетным месяцем, сетевой график достижения целевых показателей муниципальной программы с пояснительной запиской о ходе реализации муниципальной программы на бумажном носителе и в электронной форме, за подписью руководителя;
ежегодно, в срок не позднее 10 февраля года, следующего за отчетным годом, а также по окончании срока реализации муниципальной программы отчет о ходе реализации муниципальной программы, на бумажном носителе и в электронной форме, за подписью руководителя.
Исполнители Программы:
несут ответственность за эффективное и целевое использование денежных средств, предусмотренных на выполнение мероприятий Программы;
предоставляют координатору информацию, необходимую для проведения оценки эффективности реализации мероприятий муниципальной программы и подготовки годового отчета;
после реализации мероприятий, не позднее 01 числа месяца, следующего за отчетным, представляют координатору копии документов, подтверждающих исполнение обязательств по заключенным муниципальным контрактам, в том числе документов, подтверждающих факт оплаты.
Оценка эффективности реализации муниципальной программы проводится в соответствии с Методикой оценки эффективности реализации муниципальных программ, утвержденной администрацией города

В случае выявления лучших практик реализации программных мероприятий в Программу могут быть внесены коррективы, связанные с оптимизацией этих мероприятий.
В процессе реализации Программы могут появиться ряд рисков, такие как:
сокращение бюджетного финансирования, выделенного на выполнение Программы, что повлечет, исходя из новых бюджетных параметров, пересмотр стратегических задач Программы с точки зрения или их сокращения, или снижения ожидаемых эффектов от их решения;
отсутствие поставщиков, исполнителей товаров, работ (услуг), определяемых на конкурсной основе в порядке, установленном федеральным законодательством и нормативными правовыми актами автономного округа;
удорожание стоимости товаров, работ (услуг).
С целью минимизации рисков запланирована корректировка Программы по мере необходимости.

Приложение 1 к муниципальной программе
"Развитие информационного общества на территории городского округа
город Мегion на 2014-2020 годы"

Целевые показатели муниципальной программы

№ п/п	Наименование показателей результатов	Ед. изм.	Значения показателей за отчетный год	Базовый показатель на начало реализации программы	Значения показателей по годам													Целевое значение показателя на момент окончания отчетной программы
					2014	2015	2016	2017	2018	2019	2020							
1	2	3	4	5	6	7	8	9	10	11	12	13	14					
1	Основное мероприятие: обеспечение доступа к информации о деятельности органов местного самоуправления и находящихся в их ведении учреждений, развитие и сопровождение инфраструктуры электронного правительства и информационных сетей.																	
1.1	Увеличение и сопровождение рабочих мест, обеспеченных программными обеспечениями для доступа к системе межведомственного электронного взаимодействия (СМЭВ)	шт.	25	21		33	33	33	33	0	33	33	33					
1.2	Автоматизация деятельности департамента муниципальной собственности администрации города	%	0	75	75	85	100	100	100	100	100	100	100					
1.3	Обеспечение доступа к информации о деятельности администрации города и ее органов, а также учреждений города (количество связей)	шт.	5	5	7	6	6	6	6	6	6	6	6					
1.4	Автоматизация деятельности архивного отдела администрации города в т.ч. приобретение оборудования, ПО	%	0	45	65	75	100	0	0	0	0	0	100					
1.5	Увеличение доли электронного документооборота в деятельности органов администрации	%	0	10	10	20	60	100	100	100	100	100	100					
1.6	Развитие ПП "Парус Бюджет 8" переход на использование WEB - технологий серверной части	%	0	0	0	100	0	0	0	0	0	0	100					
1.7	Модернизация, развитие и поддержка инфраструктуры для реализации проектов электронного правительства	%	0	50	50	75	100	100	100	100	100	100	100					
1.8	Модернизация АС "Бюджет" и АС "УРМ" для обеспечения полноценного документооборота с наложением ЭЦП, а также для обеспечения функций электронного архива	%	0	0	50	100	100	0	0	0	0	0	100					
1.9	Модернизация защищенной VipNet сети до уровня КСЗ и дооснащение её средствами информации	%	0	0	0	0	0	0	0	0	0	0	0					
1.10	Обеспечение антивирусной защиты	%	0	0	0	100	100	100	100	100	100	100	100					
1.11	Совершенствование программного обеспечения ИСОГД города Мегiona	%	0	0	0	0	100	0	0	100	0	0	100					
1.12	Внедрение проекта "Управление государственными закупками" на платформе "Парус-Бюджет 8" и СУБД ORACLE	%	0	0	0	100	0	0	0	0	0	0	100					
1.13	Обеспечение защиты каналов связи между Департаментом образования и молодежной политики администрации города Мегiona и общеобразовательными учреждениями	%	0	0	0	100	0	0	0	0	0	0	100					
1.14	Приобретение и внедрение программного обеспечения для защиты данных, предотвращения их утечек и контроля перемещения конфиденциальной информации и приобретение лицензий	%	0	0	0	100	0	0	0	0	0	0	100					
1.15	Обеспечение и внедрение комплекса "ЛесГИС" (программа MapInfo)	%	0	0	0	0	0	0	0	0	0	0	0					
1.16	Проведение семинаров и образовательных программ по реализации концепции развития информационного общества	Чел.	0	0	0	0	10	0	0	0	0	0	10					
1.17	Реализация 1-ого этапа разработки и внедрения программного комплекса «Мобильный офис руководителя»	%	0	0	0	0	50	0	0	0	0	0	50					
1.18	Разработка механизма интеграции муниципальной информационной системы г. Мегion система управления «Парус-БЮДЖЕТ 8» с государственной автоматизированной информационной системой «Состояние условий и охраны труда в Ханты – Мансийском автономном округе – Югре»	%	0	0	0	0	0	0	0	100	100	100	100					

Table with 10 columns: Мероприятие, Ответственный орган, 2016, 2017, 2018, 2019, 2020. Rows include 'Основное мероприятие: Обеспечение деятельности муниципальных учреждений' and 'Выполнение муниципального задания учреждением МБУ МЦИКТ "Вектор"'. Includes a percentage column for completion.

Приложение 2 к муниципальной программе "Развитие информационного общества на территории городского округа Мегийон на 2014-2020 годы"

Перечень основных мероприятий муниципальной программы

Main budget table with columns: Мероприятие, Ответственный орган, Источники финансирования, Финансовый прогноз (млн рублей) for years 2014-2020. Rows include 'Обеспечение доступа к информации и информационным ресурсам' and 'Обеспечение безопасности информации'.

Detailed budget table with columns: Мероприятие, Ответственный орган, Источники финансирования, Финансовый прогноз (млн рублей) for years 2014-2020. Rows include 'Обеспечение доступа к информации и информационным ресурсам' and 'Обеспечение безопасности информации'.

ПОСТАНОВЛЕНИЕ АДМИНИСТРАЦИИ ГОРОДА МЕГИОНА от 11.10.2018 г. № 2133

О ВНЕСЕНИИ ИЗМЕНЕНИЙ В ПОСТАНОВЛЕНИЕ АДМИНИСТРАЦИИ ГОРОДА ОТ 28.06.2018 №1269 "ОБ УТВЕРЖДЕНИИ ТАРИФОВ НА ПЛАТНЫЕ ДОПОЛНИТЕЛЬНЫЕ ОБРАЗОВАТЕЛЬНЫЕ УСЛУГИ, ОКАЗЫВАЕМЫЕ МУНИЦИПАЛЬНЫМ БЮДЖЕТНЫМ ОБЩЕОБРАЗОВАТЕЛЬНЫМ УЧРЕЖДЕНИЕМ "СРЕДНЯЯ ОБЩЕОБРАЗОВАТЕЛЬНАЯ ШКОЛА №3 С УГЛУБЛЕННЫМ ИЗУЧЕНИЕМ ОТДЕЛЬНЫХ ПРЕДМЕТОВ", СВЕРХ УСТАНОВЛЕННЫХ МУНИЦИПАЛЬНЫМ ЗАДАНИЕМ

В соответствии с Федеральным законом от 06.10.2003 №131-ФЗ "Об общих принципах организации местного самоуправления в Российской Федерации", решением Думы города Мегийона от 22.06.2012 №272 "О Порядке принятия решений об установлении тарифов на услуги муниципальных предприятий и учреждений, выполнение работ, за исключением случаев, предусмотренных федеральными законами" (с изменениями):

1. Внести изменения в постановление администрации города от 28.06.2018 №1269 "Об утверждении тарифов на платные дополнительные образовательные услуги, оказываемые муниципальным бюджетным общеобразовательным учреждением "Средняя общеобразовательная школа №3 с углубленным изучением отдельных предметов", сверх установленных муниципальным заданием

Продолжение на сл.стр.



4. Контроль за выполнением постановления возложить на заместителя главы города по социальной политике.

О.А. ДЕЙНЕКА,
глава города Мегиона.

Приложение
к постановлению администрации города от 11.10.2018 № 2133

ТАРИФЫ

на платные дополнительные образовательные услуги, оказываемые муниципальным бюджетным общеобразовательным учреждением "Средняя общеобразовательная школа №3 с углубленным изучением отдельных предметов", сверх установленных муниципальным заданием

№ п/п	Наименование услуги	Количество обучающихся в группе (чел.)	Количество дней проведения занятий в месяц	Тариф без НДС (руб./чел.)	
				в день	в месяц
1.	«Школа развития для первоклассников»	15	20	88,00	1760,00
2.	«Подготовка домашнего задания обучающихся 2 класса вместе с учителем»	15	20	103,00	2060,00

ПОСТАНОВЛЕНИЕ АДМИНИСТРАЦИИ ГОРОДА МЕГИОНА
от 11.10.2018 г. № 2134

ОБ УТВЕРЖДЕНИИ ТАРИФОВ НА ПЛАТНЫЕ ДОПОЛНИТЕЛЬНЫЕ ОБРАЗОВАТЕЛЬНЫЕ УСЛУГИ, ОКАЗЫВАЕМЫЕ МУНИЦИПАЛЬНЫМ БЮДЖЕТНЫМ ДОШКОЛЬНЫМ ОБРАЗОВАТЕЛЬНЫМ УЧРЕЖДЕНИЕМ "ДЕТСКИЙ САД №13 "РОДНИЧОК", СВЕРХ УСТАНОВЛЕННЫХ МУНИЦИПАЛЬНЫМ ЗАДАНИЕМ

В соответствии с Федеральным законом от 06.10.2003 №131-ФЗ "Об общих принципах организации местного самоуправления в Российской Федерации", решением Думы города Мегиона от 22.06.2012 №272 "О Порядке принятия решений об установлении тарифов на услуги муниципальных предприятий и учреждений, выполнение работ, за исключением случаев, предусмотренных федеральными законами" (с изменениями):

1. Утвердить тарифы на платные дополнительные образовательные услуги, оказываемые Муниципальным бюджетным дошкольным образовательным учреждением "Детский сад №13 "Родничок", сверх установленных муниципальным заданием, согласно приложению.

2. Считать утратившими силу постановления администрации города от 13.10.2016 №2480, от 12.01.2017 №54 "Об утверждении тарифов на платные дополнительные образовательные услуги, оказываемые муниципальным бюджетным дошкольным образовательным учреждением "Детский сад №13

"Родничок", сверх установленных муниципальным заданием".

3. Заведующему Муниципального бюджетного дошкольного образовательного учреждения "Детский сад №13 "Родничок" осуществлять контроль за правильностью применения тарифов на платные дополнительные образовательные услуги.

4. Управлению информационной политики администрации города опубликовать постановление в газете "Мегионские новости" и разместить на официальном сайте администрации города в сети "Интернет".

5. Настоящее постановление вступает в силу после его официального опубликования.

6. Контроль за выполнением постановления возложить на заместителя главы города по социальной политике.

О.А. ДЕЙНЕКА,
глава города Мегиона.

Приложение
к постановлению администрации города от 11.10.2018 № 2134

ТАРИФЫ

на платные дополнительные образовательные услуги, оказываемые муниципальным бюджетным дошкольным образовательным учреждением "Детский сад №13 "Родничок", сверх установленных муниципальным заданием

№ п/п	Наименование услуги	Количество обучающихся в группе (чел.)	Количество занятий в месяц	Тариф без НДС (руб./чел.)	
				1 занятие	в месяц
1.	Дополнительная образовательная программа познавательно-речевой направленности				
1.1.	«Непослушный язычок» (дети 4-5 лет)	5	4	224,00	896,00
1.2.	«Любознайка» (дети 5-6 лет)	8	4	77,00	308,00
1.3.	«Развивайка» (дети 5-6 лет)	2	12	410,00	4920,00
2.	Дополнительная образовательная программа художественно-эстетической направленности				
2.1.	«Ловкие ладошки» (дети 5-7 лет)	10	8	73,00	584,00
2.2.	«Маленький театрал» (дети 5-7 лет)	10	8	69,00	552,00
2.3.	«Маленький волшебник» (дети 2-4 лет)	8	8	72,00	576,00
2.4.	«Пластилиновые чудеса» (дети 4-5 лет)	8	4	79,00	316,00
3.	Дополнительная образовательная программа социально-личностной направленности				
3.1.	«В царстве шахматной королевы» (дети 5-7 лет)	8	8	70,00	560,00

ПОСТАНОВЛЕНИЕ АДМИНИСТРАЦИИ ГОРОДА МЕГИОНА
от 12.10.2018 г. № 2135

ОБ УТВЕРЖДЕНИИ ТАРИФОВ НА ПЛАТНЫЕ ДОПОЛНИТЕЛЬНЫЕ ОБРАЗОВАТЕЛЬНЫЕ УСЛУГИ, ОКАЗЫВАЕМЫЕ МУНИЦИПАЛЬНЫМ БЮДЖЕТНЫМ ДОШКОЛЬНЫМ ОБРАЗОВАТЕЛЬНЫМ УЧРЕЖДЕНИЕМ "ДЕТСКИЙ САД №12 "РОСИНКА", СВЕРХ УСТАНОВЛЕННЫХ МУНИЦИПАЛЬНЫМ ЗАДАНИЕМ

В соответствии с Федеральным законом от 06.10.2003 №131-ФЗ "Об общих принципах организации местного самоуправления в Российской Федерации", решением Думы города Мегиона от 22.06.2012 №272 "О Порядке принятия решений об установлении тарифов на услуги муниципальных предприятий и

учреждений, выполнение работ, за исключением случаев, предусмотренных федеральными законами" (с изменениями):

1. Утвердить тарифы на платные дополнительные образовательные услуги, оказываемые Муниципальным бюджетным дошкольным образователь-

ным учреждением "Детский сад №12 "Росинка", сверх установленных муниципальным заданием, согласно приложению.

2. Считать утратившими силу постановления администрации города от 19.05.2016 №1117, "Об утверждении тарифов на платные дополнительные образовательные услуги, оказываемые Муниципальным бюджетным дошкольным образовательным учреждением "Детский сад №12 "Росинка", сверх установленных муниципальным заданием", пункты 1.1., 2.1. приложения к постановлению администрации города от 31.05.2017 №1014 "Об утверждении тарифов на платные дополнительные образовательные услуги, оказываемые Муниципальным бюджетным дошкольным образовательным учреждением "Детский сад №12 "Росинка", сверх установленных муниципальным заданием".

3. Заведующему Муниципального бюджетного

дошкольного образовательного учреждения "Детский сад №12 "Росинка" осуществлять контроль за правильностью применения тарифов на платные дополнительные образовательные услуги.

4. Управлению информационной политики администрации города опубликовать постановление в газете "Мегионские новости" и разместить на официальном сайте администрации города в сети "Интернет".

5. Настоящее постановление вступает в силу после его официального опубликования.

6. Контроль за выполнением постановления возложить на заместителя главы города по социальной политике.

О.А. ДЕЙНЕКА,
глава города Мегиона.

Приложение
к постановлению администрации города от 12.10.2018 № 2136

ТАРИФЫ

на платные дополнительные образовательные услуги, оказываемые муниципальным бюджетным дошкольным образовательным учреждением "Детский сад №12 "Росинка", сверх установленных муниципальным заданием

№ п/п	Наименование услуги	Количество обучающихся в группе (чел.)	Количество занятий в месяц	Тариф без НДС (руб./чел.)	
				1 занятие	в месяц
1.	Дополнительная образовательная программа познавательно-речевой направленности для детей от 6 до 7 лет				
1.1.	«Читайка»	8	8	56,00	448,00
2.	Дополнительная образовательная программа социально-личностной направленности для детей от 6 до 7 лет				
2.1.	«Развивайка»	8	8	51,00	408,00
3.	Дополнительная образовательная программа художественно-эстетической направленности				
3.1.	«Фантазеры» для детей от 3 до 4 лет	8	8	48,00	384,00
3.2.	«Маленький волшебник» для детей от 2 до 4 лет	8	8	48,00	384,00
3.3.	«Музыкальный калейдоскоп» для детей от 5 до 7 лет	8	8	77,00	616,00
3.4.	«Сказочка» для детей от 5 до 7 лет	8	8	132,00	1056,00
4.	Дополнительная образовательная программа физкультурно-оздоровительной направленности				
4.1.	«Здоровейка» для детей старшего дошкольного возраста	8	8	58,00	464,00

ПОСТАНОВЛЕНИЕ АДМИНИСТРАЦИИ ГОРОДА МЕГИОНА
от 12.10.2018 г. № 2136

ОБ УТВЕРЖДЕНИИ ТАРИФОВ НА ПЛАТНЫЕ ДОПОЛНИТЕЛЬНЫЕ ОБРАЗОВАТЕЛЬНЫЕ УСЛУГИ, ОКАЗЫВАЕМЫЕ МУНИЦИПАЛЬНЫМ БЮДЖЕТНЫМ ДОШКОЛЬНЫМ ОБРАЗОВАТЕЛЬНЫМ УЧРЕЖДЕНИЕМ "ДЕТСКИЙ САД №8 "БЕЛОСНЕЖКА", СВЕРХ УСТАНОВЛЕННЫХ МУНИЦИПАЛЬНЫМ ЗАДАНИЕМ

В соответствии с Федеральным законом от 06.10.2003 №131-ФЗ "Об общих принципах организации местного самоуправления в Российской Федерации", решением Думы города Мегиона от 22.06.2012 №272 "О Порядке принятия решений об установлении тарифов на услуги муниципальных предприятий и учреждений, выполнение работ, за исключением случаев, предусмотренных федеральными законами" (с изменениями):

1. Утвердить тарифы на платные дополнительные образовательные услуги, оказываемые муниципальным бюджетным дошкольным образовательным учреждением "Детский сад №8 "Белоснежка", сверх установленных муниципальным заданием, согласно приложению.

2. Считать утратившими силу постановления администрации города от 06.07.2017 №1276 "Об утверждении тарифов на платные дополнительные образовательные услуги, оказываемые Муниципальным бюджетным дошкольным образовательным учреждением "Детский сад №8 "Белоснежка", сверх установленных муниципальным заданием", от 17.08.2017 №1581 "Об утверждении тарифов на

платные дополнительные образовательные услуги, оказываемые Муниципальным бюджетным дошкольным образовательным учреждением "Детский сад №8 "Белоснежка", сверх установленных муниципальным заданием".

3. Заведующему муниципальному бюджетному дошкольному образовательному учреждению "Детский сад №8 "Белоснежка", осуществлять контроль за правильностью применения тарифов на платные дополнительные образовательные услуги.

4. Управлению информационной политики администрации города опубликовать постановление в газете "Мегионские новости" и разместить на официальном сайте администрации города в сети "Интернет".

5. Настоящее постановление вступает в силу после его официального опубликования.

6. Контроль за выполнением постановления возложить на заместителя главы города по социальной политике.

О.А. ДЕЙНЕКА,
глава города Мегиона.

Приложение
к постановлению администрации города от 12.10.2018 № 2136

ТАРИФЫ

на платные дополнительные образовательные услуги, оказываемые муниципальным бюджетным дошкольным образовательным учреждением "Детский сад №8 "Белоснежка", сверх установленных муниципальным заданием

№ п/п	Наименование услуги	Количество обучающихся в группе (чел.)	Количество занятий в месяц	Тариф без НДС (руб./чел.)	
				1 занятие	в месяц
1.	Дополнительная образовательная программа познавательно-речевой направленности				
1.1.	«Я познаю английский» (дети 4-7 лет)	6	8	107,00	856,00
1.2.	«ROBOLAND» (дети 5-7 лет)	6	4	124,00	496,00
1.3.	«Мастерская слова» (дети 6-7 лет)	6	4	206,00	824,00
1.4.	«ДАС-БОС» (дети от 4 лет 6 месяцев)	индивидуально	*	1235,00	*
1.5.	«Шахматная академия» (дети 4-5 лет)	6	4	124,00	496,00

1.6.	«Шахматная академия» (дети 5-7 лет)	6	8	124,00	992,00
2.	Дополнительная образовательная программа познавательной направленности				
2.1.	«Познавательное развитие детей 2-5 лет по системе М. Монтессори»	6	4	121,00	484,00
2.2.	«Познавательное развитие детей 5-7 лет по системе М. Монтессори»	6	8	121,00	968,00
3.	Дополнительная образовательная программа художественно-эстетической направленности				
3.1.	«Чудаки» (дети 5-7 лет)	6	8	121,00	968,00
3.2.	«Музыкальный kaleidoscope» (дети 5-7 лет)	6	8	127,00	1016,00
3.3.	«Разноцветные ладошки» (дети 4-6 лет)	6	8	113,00	904,00
4.	Дополнительная образовательная программа физкультурно-оздоровительной направленности «Фитнес-данс».				
4.1.	«Фитнес-данс» (дети 5-7 лет)	8	8	90,00	720,00

**ПОСТАНОВЛЕНИЕ АДМИНИСТРАЦИИ ГОРОДА МЕГИОНА
от 12.10.2018 г. № 2137**

О ПРИСВОЕНИИ НАИМЕНОВАНИЯ ЭЛЕМЕНТУ ПЛАНИРОВОЧНОЙ СТРУКТУРЫ И ЭЛЕМЕНТАМ УЛИЧНО-ДОРОЖНОЙ СЕТИ

Руководствуясь Федеральным законом от 06.10.2003 №131-ФЗ "Об общих принципах организации местного самоуправления в Российской Федерации", постановлением Правительства Российской Федерации от 19.11.2014 №1221 "Об утверждении Правил присвоения, изменения и аннулирования адресов", уставом города Мегиона, Правилами присвоения объекту адресации адреса, аннулирование его адреса, утверждённых постановлением от 19.03.2015 №648 "Об утверждении Правил присвоения объекту адресации адреса, аннулирование его адреса", заявления садоводческого товарищества собственников недвижимости "Буровик" от 20.09.2018 №40/2-3834:

1. Присвоить наименование элементу планировочной структуры территории садоводческого товарищества собственников недвижимости "Буровик", расположенного на территории городского округа город Мегион, согласно приложению:

Российская Федерация, Ханты-Мансийский автономный округ - Югра, городской округ город Мегион, город Мегион, территория садоводческого товарищества собственников недвижимости "Буровик".

2. Присвоить наименования элементам улично-дорожной сети, расположенным в элементе планировочной структуры территории садоводческого товарищества собственников недвижимости "Буровик", согласно приложению:

2.1. Российская Федерация, Ханты-Мансийский автономный округ - Югра, городской округ город Мегион, город Мегион, территория садоводческого

товарищества собственников недвижимости "Буровик", улица Буровая;

2.2. Российская Федерация, Ханты-Мансийский автономный округ - Югра, городской округ город Мегион, город Мегион, территория садоводческого товарищества собственников недвижимости "Буровик", улица Забойная;

2.3. Российская Федерация, Ханты-Мансийский автономный округ - Югра, городской округ город Мегион, город Мегион, территория садоводческого товарищества собственников недвижимости "Буровик", переулок Разведочный;

3. Управлению архитектуры и градостроительства администрации города (Д.Н.Зайцев) обеспечить размещение сведений о присвоении наименования элементам улично-дорожной сети в государственном адресном реестре в течение 3 (трёх) рабочих дней со дня вступления в силу настоящего постановления.

3. Управлению информационной политики администрации города (О.Л.Луткова) опубликовать постановление в газете "Мегионские новости" и разместить на официальном сайте администрации города в сети "Интернет".

4. Контроль за выполнением постановления возложить на первого заместителя главы города Д.М.Мамонтова.

О.А. ДЕЙНЕКА,
глава города Мегиона.

Приложение
к постановлению администрации города
от 12.10.2018 № 2137



**ПОСТАНОВЛЕНИЕ АДМИНИСТРАЦИИ ГОРОДА МЕГИОНА
от 12.10.2018 г. № 2139**

ОБ УТВЕРЖДЕНИИ ТАРИФОВ НА ПЛАТНЫЕ ДОПОЛНИТЕЛЬНЫЕ ОБРАЗОВАТЕЛЬНЫЕ УСЛУГИ, ОКАЗЫВАЕМЫЕ МУНИЦИПАЛЬНЫМ БЮДЖЕТНЫМ ОБЩЕОБРАЗОВАТЕЛЬНЫМ УЧРЕЖДЕНИЕМ "СРЕДНЯЯ ОБЩЕОБРАЗОВАТЕЛЬНАЯ ШКОЛА №2", СВЕРХ УСТАНОВЛЕННЫХ МУНИЦИПАЛЬНЫМ ЗАДАНИЕМ

В соответствии с Федеральным законом от 06.10.2003 №131-ФЗ "Об общих принципах организации местного самоуправления в Российской Федерации", решением Думы города Мегиона от 22.06.2012 №272 "О Порядке принятия решений об установлении тарифов на услуги муниципальных предприятий и учреждений, выполнении работ, за исключением случаев, предусмотренных федеральными законами" (с изменениями):

1. Утвердить тарифы на платные дополнительные образовательные услуги, оказываемые муниципальным бюджетным общеобразовательным учреждением "Средняя общеобразовательная школа №2", сверх установленных муниципальным заданием, согласно приложению.

2. Директору муниципального бюджетного обще-

образовательного учреждения "Средняя общеобразовательная школа №2" осуществлять контроль за правильностью применения тарифов на платные дополнительные образовательные услуги.

3. Считать утратившим силу пункт 2 приложения к постановлению администрации города от 29.05.2014 №1368 "Об утверждении тарифов на платные образовательные услуги, оказываемые муниципальным бюджетным общеобразовательным учреждением "Средняя общеобразовательная школа №2" за рамками образовательных программ и государственных образовательных стандартов".

4. Управлению информационной политики администрации города опубликовать постановление в газете "Мегионские новости" и разместить на официальном сайте администрации города в сети "Интер-

нет".

5. Настоящее постановление вступает в силу после его официального опубликования.

6. Контроль за выполнением постановления возложить на заместителя главы города по социальной политике.

О.А. ДЕЙНЕКА,
глава города Мегиона.

Приложение
к постановлению администрации города от 12.10.2018 № 2139

ТАРИФЫ

на платные дополнительные образовательные услуги, оказываемые муниципальным бюджетным общеобразовательным учреждением "Средняя общеобразовательная школа №2", сверх установленных муниципальным заданием

№ п/п	Наименование услуги	Количество обучающихся в группе (чел.)	Количество занятий	Тариф без НДС (руб./чел.)	
				1 занятие	за курс (8 месяцев)
1.	Формирование правильной речи у детей 6,6 – 8 лет	5	68	162	11016
		2	68	405	27540
2.	Раннее изучение иностранных языков младшими школьниками	10	30	92	2760

**ПОСТАНОВЛЕНИЕ АДМИНИСТРАЦИИ ГОРОДА МЕГИОНА
от 12.10.2018 г. № 2138**

ОБ УТВЕРЖДЕНИИ ТАРИФОВ НА ПЛАТНЫЕ ДОПОЛНИТЕЛЬНЫЕ ОБРАЗОВАТЕЛЬНЫЕ УСЛУГИ, ОКАЗЫВАЕМЫЕ МУНИЦИПАЛЬНЫМ БЮДЖЕТНЫМ ДОШКОЛЬНЫМ ОБРАЗОВАТЕЛЬНЫМ УЧРЕЖДЕНИЕМ "ДЕТСКИЙ САД №2 "РЯБИНКА", СВЕРХ УСТАНОВЛЕННЫХ МУНИЦИПАЛЬНЫМ ЗАДАНИЕМ

В соответствии с Федеральным законом от 06.10.2003 №131-ФЗ "Об общих принципах организации местного самоуправления в Российской Федерации", решением Думы города Мегиона от 22.06.2012 №272 "О Порядке принятия решений об установлении тарифов на услуги муниципальных предприятий и учреждений, выполнении работ, за исключением случаев, предусмотренных федеральными законами" (с изменениями):

1. Утвердить тарифы на платные дополнительные образовательные услуги, оказываемые муниципальным бюджетным дошкольным образовательным учреждением "Детский сад №2 "Рябинка", сверх установленных муниципальным заданием, согласно приложению.

2. Считать утратившим силу постановление администрации города от 29.09.2016 №2368 "Об утверждении тарифов на платные дополнительные образовательные услуги, оказываемые муниципальным бюджетным дошкольным образовательным учре-

ждением "Детский сад №2 "Рябинка", сверх установленных муниципальным заданием".

3. Заведующему муниципального бюджетного дошкольного образовательного учреждения "Детский сад №2 "Рябинка" осуществлять контроль за правильностью применения тарифов на платные дополнительные образовательные услуги.

4. Управлению информационной политики администрации города опубликовать постановление в газете "Мегионские новости" и разместить на официальном сайте администрации города в сети "Интернет".

5. Настоящее постановление вступает в силу после его официального опубликования.

6. Контроль за выполнением постановления возложить на заместителя главы города по социальной политике.

О.А. ДЕЙНЕКА,
глава города Мегиона.

Приложение
к постановлению администрации города от 12.10.2018 № 2138

ТАРИФЫ

на платные дополнительные образовательные услуги, оказываемые муниципальным бюджетным дошкольным образовательным учреждением "Детский сад №2 "Рябинка", сверх установленных муниципальным заданием

№ п/п	Наименование услуги	Количество обучающихся в группе (чел.)	Количество занятий в месяц	Тариф без НДС (руб./чел.)	
				1 занятие	в месяц
Дополнительная образовательная программа коррекционно-развивающей направленности					
1.1.	«Звучковичок» (дети 4 - 5 лет)	8	4	125,00	500,00
1.2.	«Абвгдейка» (дети 5 – 7 лет)	8	4	138,00	552,00
1.3.	«Ступеньки в будущее» (дети 5 – 7 лет)	2	8	588,00	4704,00
Дополнительная образовательная программа художественно-эстетической направленности					
2.1.	«Театральная мозаика» (дети 6 – 7 лет)	10	4	92,00	368,00
Дополнительная образовательная программа физкультурно-оздоровительной направленности					
3.1.	«Медвежонок Здоровейка» (дети 5 -7 лет)	7	4	80,00	320,00

Руководствуясь пунктом 6 статьи 52 Федерального закона от 03.10.2003 № 131-ФЗ "Об общих принципах организации местного самоуправления в Российской Федерации" численность муниципальных служащих органов местного самоуправления, работников муниципальных учреждений городского округа город Мегион за 9 месяцев 2018 года составила 3 667 человек, фактические затраты на их денежное содержание, расходы на оплату труда составили 1 517 858,0 тыс. рублей

КСП СООБЩАЕТ:

Контрольно-счетной палатой городского округа город Мегион проведена экспертиза проекта постановления администрации города "О внесении изменений в постановление администрации города от 10.08.2017 №1531 "Об утверждении Порядка персонализированного финансирования дополнительного образования детей на территории городского округа город Мегион на 2017-2018 годы" (с изменениями)

Проект постановления администрации города "О внесении изменений в постановление администрации города от 10.08.2017 №1531 "Об утверждении Порядка персонализированного финансирования дополнительного образования детей на территории городского округа город Мегион на 2017-2018 годы" (с изменениями) (далее - Проект) разработан с целью приведения в соответствие с вступившим в силу Решением Думы города Мегиона от 22.06.2018 №282 "О структуре администрации города Мегиона".

По итогам проведенной экспертизы проекта постановления администрации города "О внесении изменений в постановление администрации города от 10.08.2017 №1531 "Об утверждении Порядка персонализированного финансирования дополнительного образования детей на территории городского округа город Мегион на 2017-2018 годы" (с изменениями) установлено, что данный проект постановления не является предметом внешнего муниципального финансового контроля.




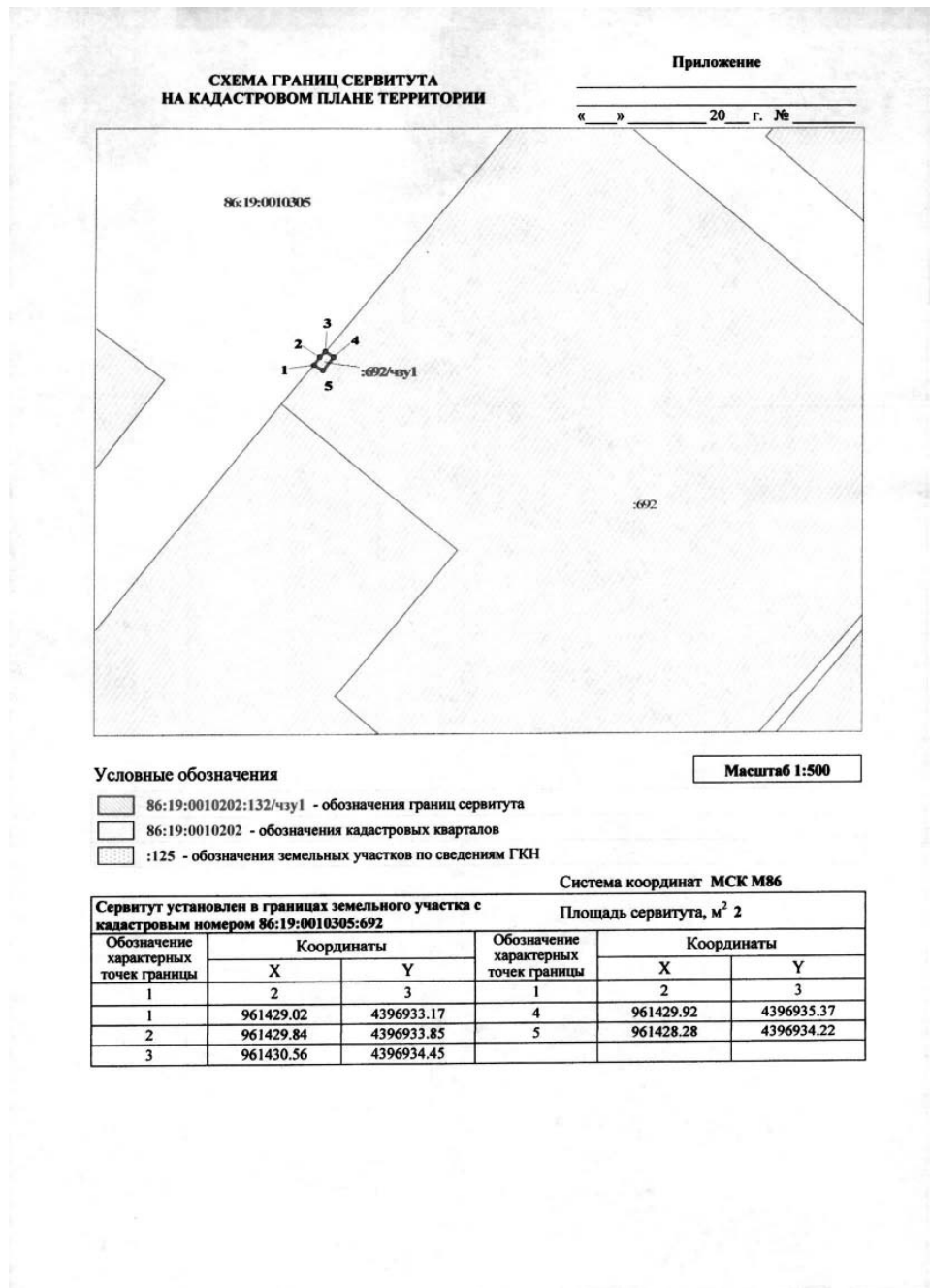

Информационное сообщение о возможном установлении публичного сервитута на территории городского округа город Мегион

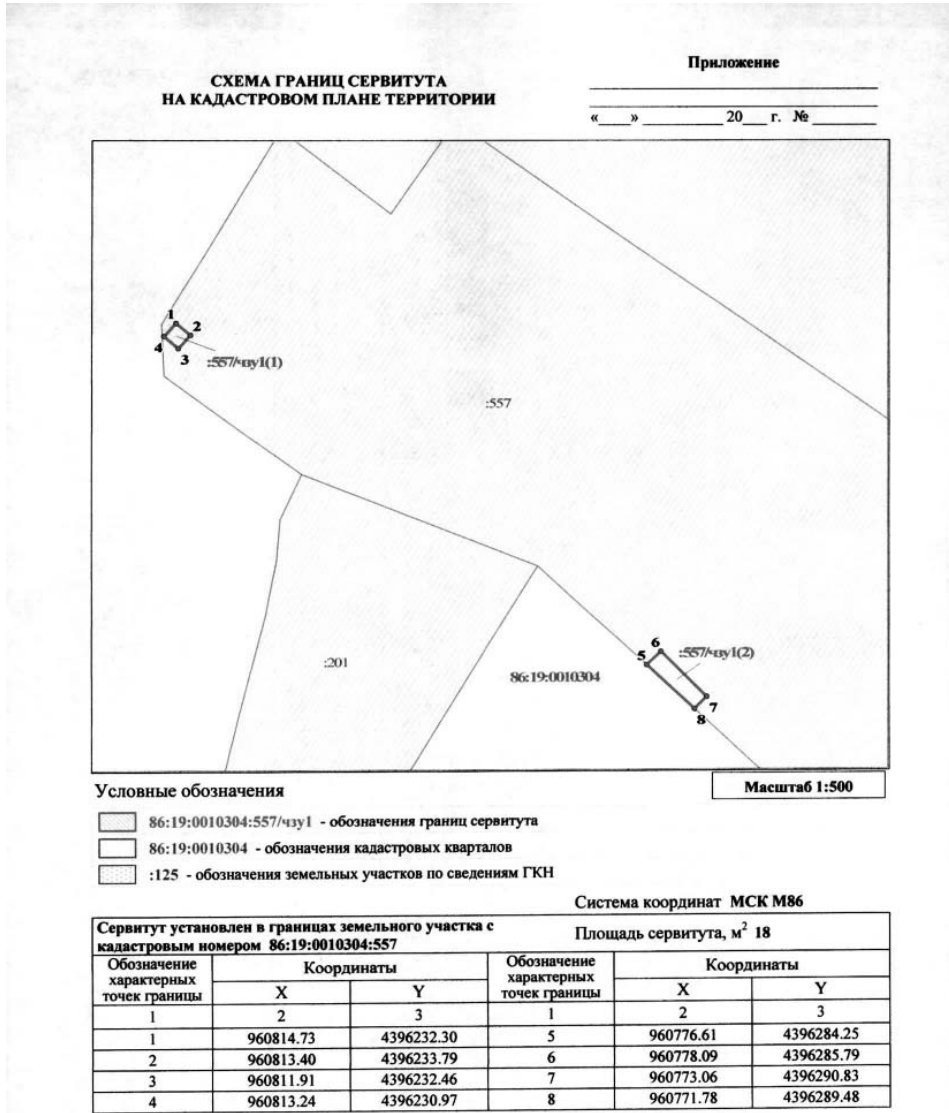
Департамент муниципальной собственности администрации города Мегиона информирует о возможном установлении публичного сервитута для размещения и эксплуатации объекта электросетевого комплекса «ВЛ-35 кВ ф.6.7 от ПС «Таежная» с питающими, распределительными сетями и подстанциями» в отношении земельных участков с кадастровыми номерами:

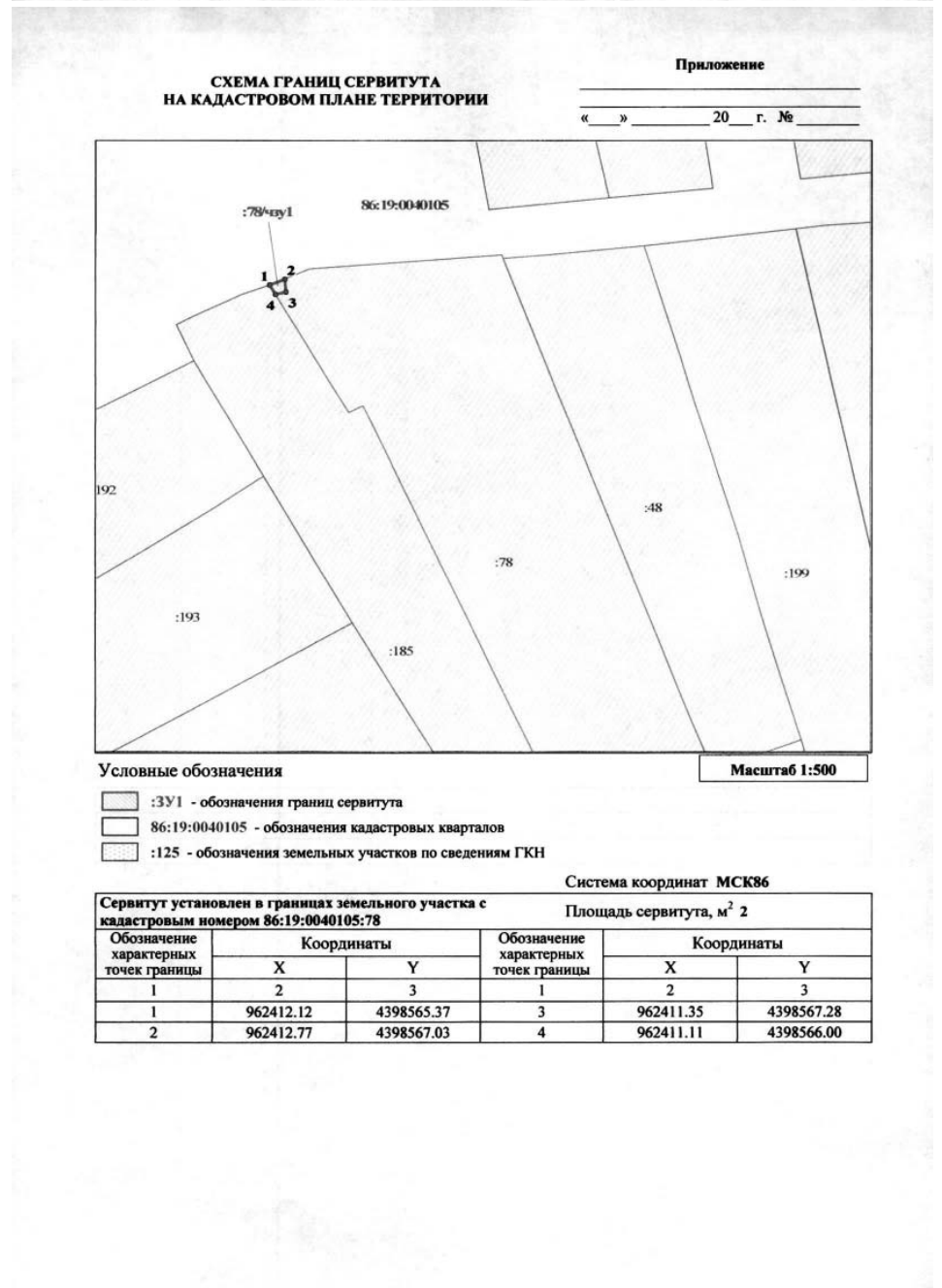
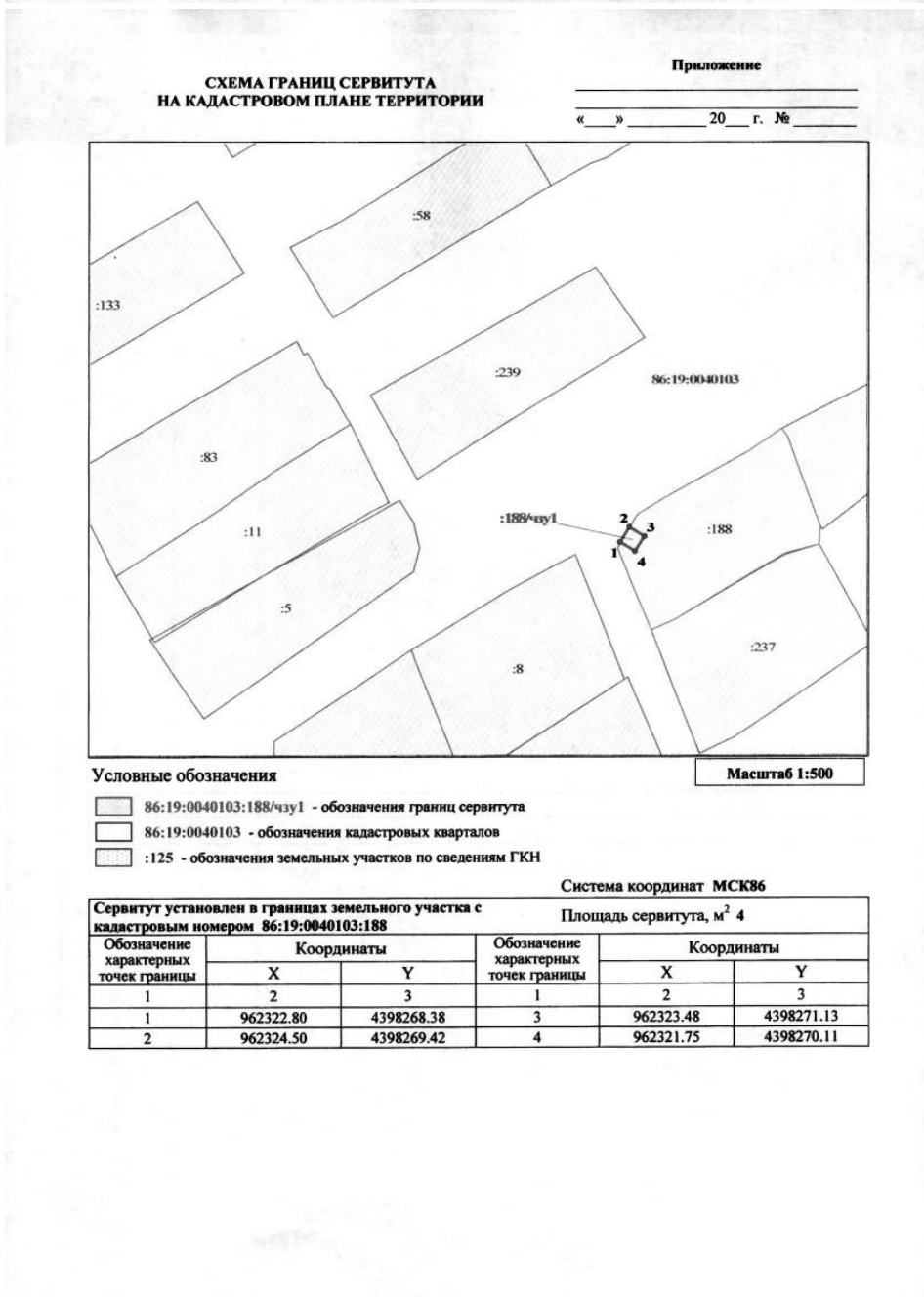


- 86:19:0010305:692, расположенного по адресу: Ханты-Мансийский автономный округ - Югра, г. Мегион, ул. Пионерская;
- 86:19:0040106:166, расположенного по адресу: Ханты-Мансийский автономный округ - Югра, г. Мегион, Восточная зона, СОТ «Ивушка», огород № 128;
- 86:19:0010305:9, расположенного по адресу: Ханты-Мансийский автономный округ - Югра, г. Мегион, ул. Пионерская;
- 86:19:0010304:557, расположенного по адресу: Ханты-Мансийский автономный округ - Югра, г. Мегион, ул. В.А.Абазарова;
- 86:19:0040101:184, расположенного по адресу: Ханты-Мансийский автономный округ - Югра, г. Мегион, СОТ Геолог;
- 86:19:0040102:117, расположенного по адресу: Ханты-Мансийский автономный округ - Югра, г. Мегион, СОТ «Строитель-3», участок 272;
- 86:19:0040103:184, расположенного по адресу: Ханты-Мансийский автономный округ - Югра, г. Мегион, восточная зона, СОТ Строитель-3, сад-огород № 265;
- 86:19:0040103:169, расположенного по адресу: Ханты-Мансийский автономный округ - Югра, г. Мегион, СОТ Строитель-3, участок № 13;
- 86:19:0040103:188, расположенного по адресу: Ханты-Мансийский автономный округ - Югра, г. Мегион, СОТ Строитель-2, огород № 52;
- 86:19:0040104:63, расположенного по адресу: Ханты-Мансийский автономный округ - Югра, г. Мегион, СОТ Омега-Север, огород № 26;
- 86:19:0040105:78, расположенного по адресу: Ханты-Мансийский автономный округ - Югра, г. Мегион, СОТ Строитель-1, огород № 2;
- 86:19:0040105:84, расположенного по адресу: Ханты-Мансийский автономный округ - Югра, г. Мегион, восточная зона, СОТ Строитель-1;
- 86:19:0040106:207, расположенного по адресу: Ханты-Мансийский автономный округ - Югра, г. Мегион, восточная зона, СОТ Ивушка, участок № 164/1;
- 86:19:0040106:175, расположенного по адресу: Ханты-Мансийский автономный округ - Югра, г. Мегион, СОТ Ивушка, участок № 195;
- 86:19:0040102:248, расположенного по адресу: Ханты-Мансийский автономный округ - Югра, г. Мегион, ТОН Строитель-3, проезд Кедровый, земельный участок 91;
- 86:19:0010305:49, расположенного по адресу: Ханты-Мансийский автономный округ - Югра, г. Мегион, ж/п СУ-920, магазин Тайга;
- 86:19:0010305:910, расположенного по адресу: Ханты-Мансийский автономный округ - Югра, г. Мегион, микрорайон СУ-920, ул. Пионерская;
- 86:19:0010305:55, расположенного по адресу: Ханты-Мансийский автономный округ - Югра, г. Мегион, северо-восточная промзона;
- 86:19:0010305:35, расположенного по адресу: Ханты-Мансийский автономный округ - Югра, г. Мегион, северо-восточная промзона;
- 86:19:0010305:92, расположенного по адресу: Ханты-Мансийский автономный округ - Югра, г. Мегион;

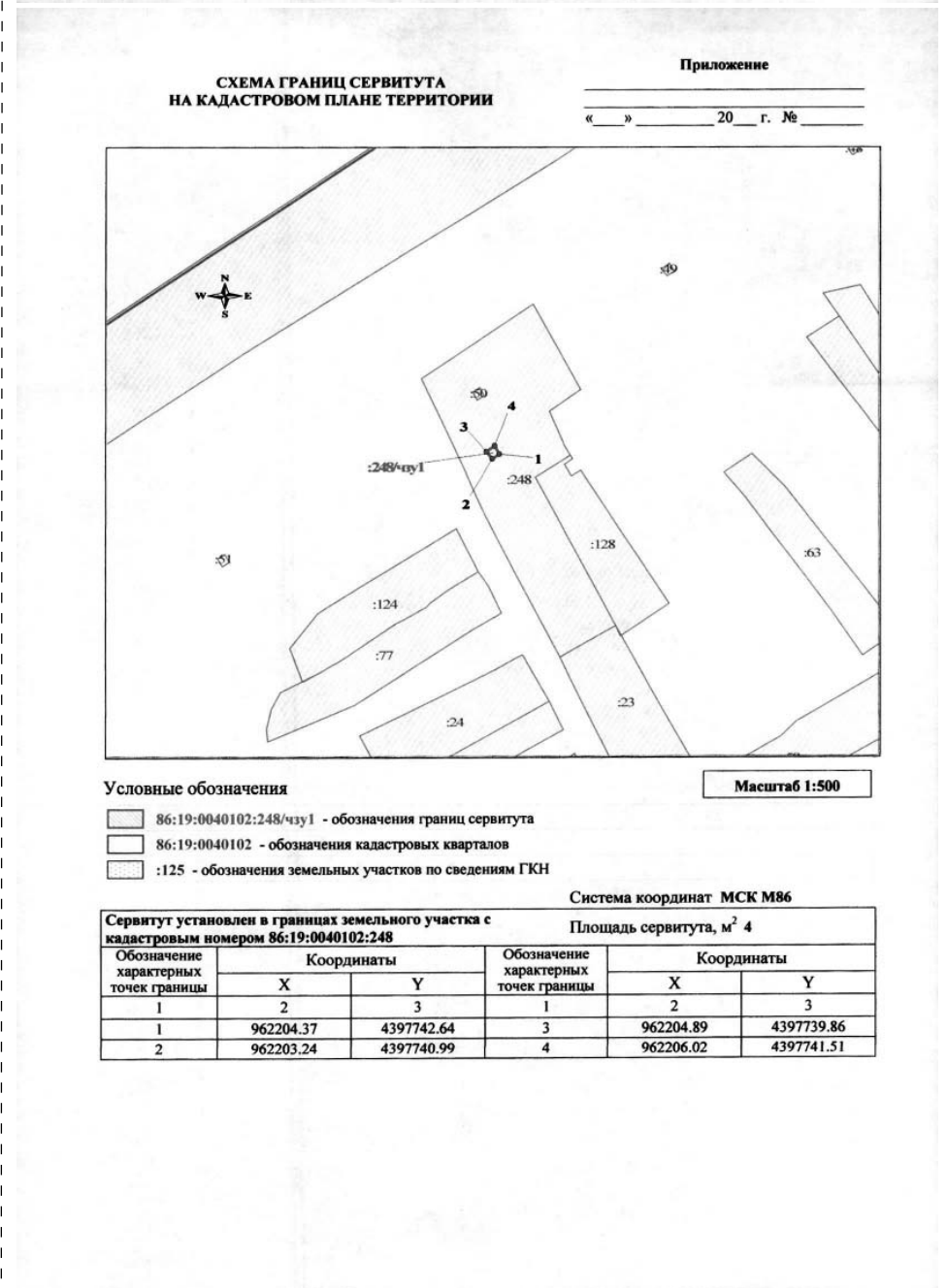
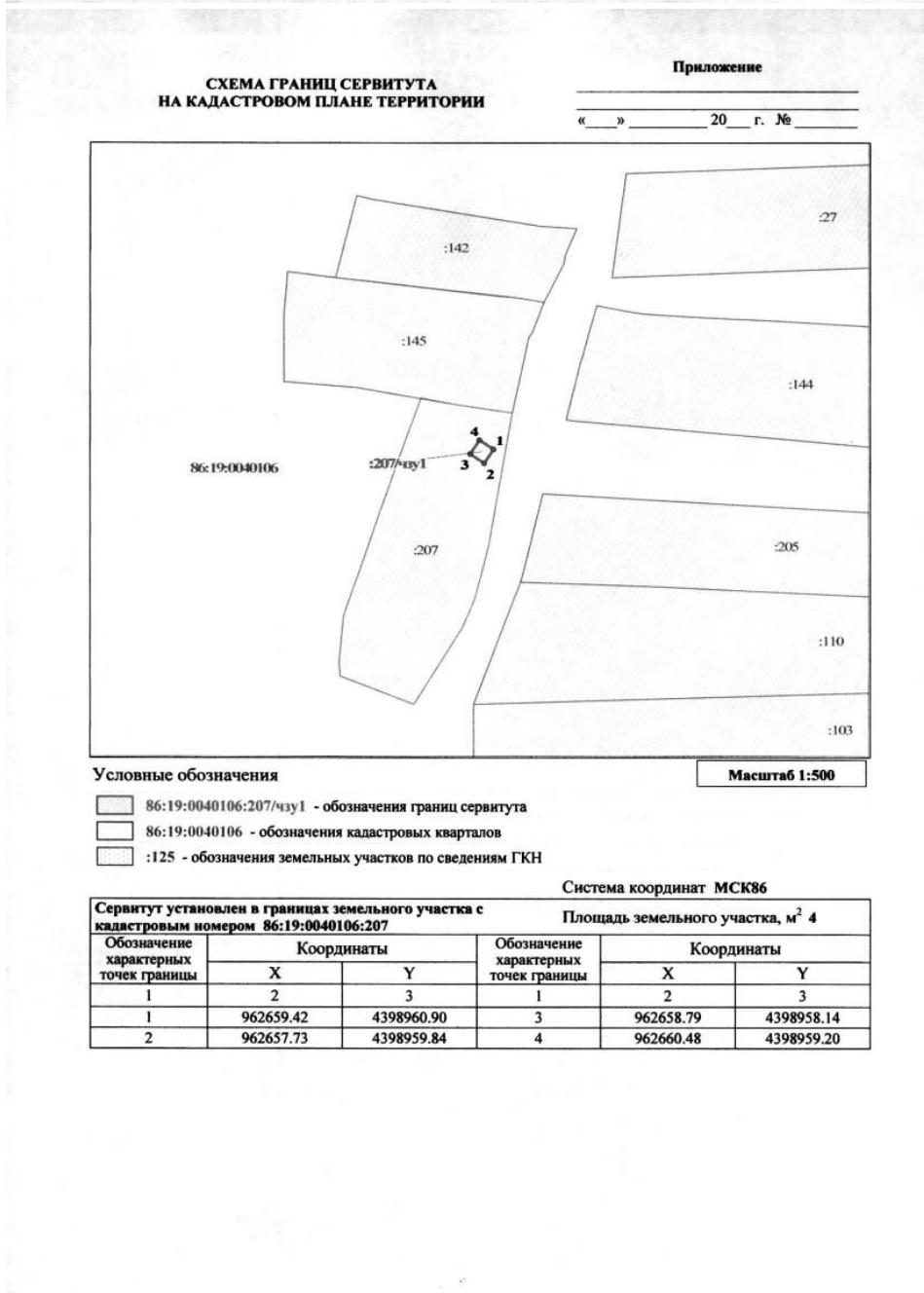


Ознакомиться с поступившим ходатайством от акционерного общества «Городские электрические сети» об установлении публичного сервитута, можно в Управлении земельными ресурсами департамента муниципальной собственности администрации города Мегиона: с 10:00 до 16:00, перерыв на обед с 13:00 до 14:00, по вторникам и четвергам,

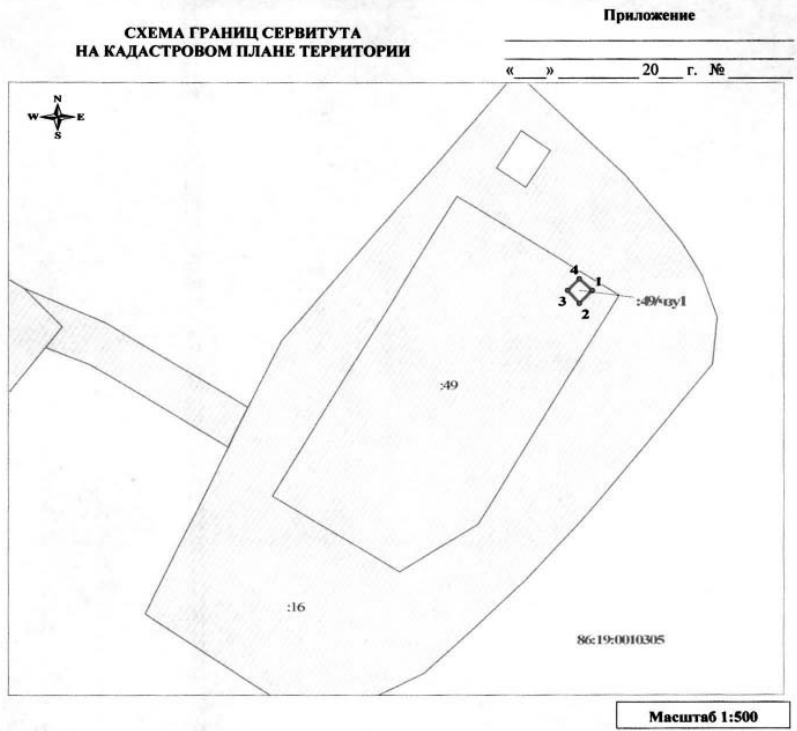
по адресу: улица Строителей №2/3, каб. №4,5, город Мегион, Ханты-Мансийский автономный округ - Югра. Сообщение о поступившем ходатайстве об установлении публичного сервитута подлежит размещению на официальном сайте Администрации города Мегиона.











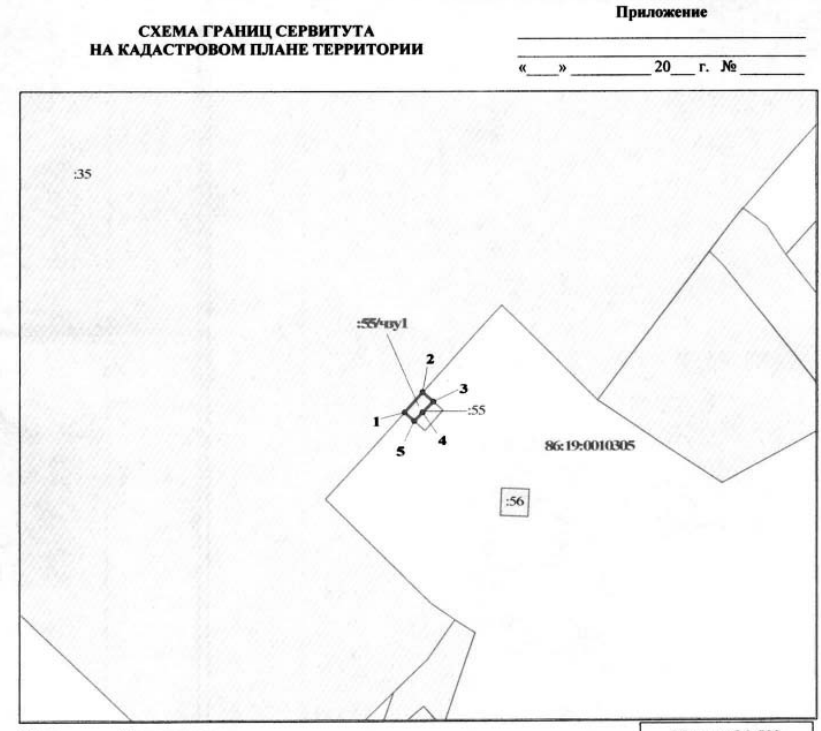
Условные обозначения

- 86:19:0010305:49/чзу1 - обозначения границ сервитута
- 86:19:0010305 - обозначения кадастровых кварталов
- :125 - обозначения земельных участков по сведениям ГКН

Система координат МСК М86

Сервитут установлен в границах земельного участка с кадастровым номером 86:19:0010305:49. Площадь сервитута, м² 4

Обозначение характерных точек границы	Координаты		Обозначение характерных точек границы	Координаты	
	X	Y		X	Y
1	2	3	1	2	3
1	961163.82	4396848.12	3	961163.79	4396845.30
2	961162.39	4396846.73	4	961165.22	4396846.69



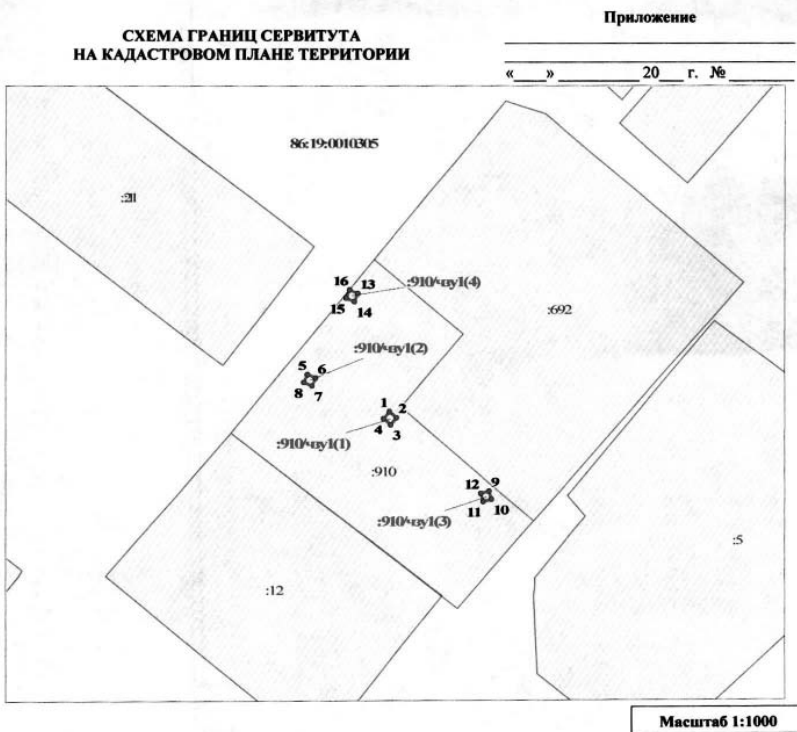
Условные обозначения

- 86:19:0010305:55/чзу1 - обозначения границ сервитута
- 86:19:0010305 - обозначения кадастровых кварталов
- :125 - обозначения земельных участков по сведениям ГКН

Система координат МСК М86

Сервитут установлен в границах земельного участка с кадастровым номером 86:19:0010305:55. Площадь сервитута, м² 5

Обозначение характерных точек границы	Координаты		Обозначение характерных точек границы	Координаты	
	X	Y		X	Y
1	2	3	4	2	3
1	961127.91	4396475.82	4	961127.86	4396477.79
2	961130.18	4396477.85	5	961126.94	4396476.89
3	961129.15	4396478.98			



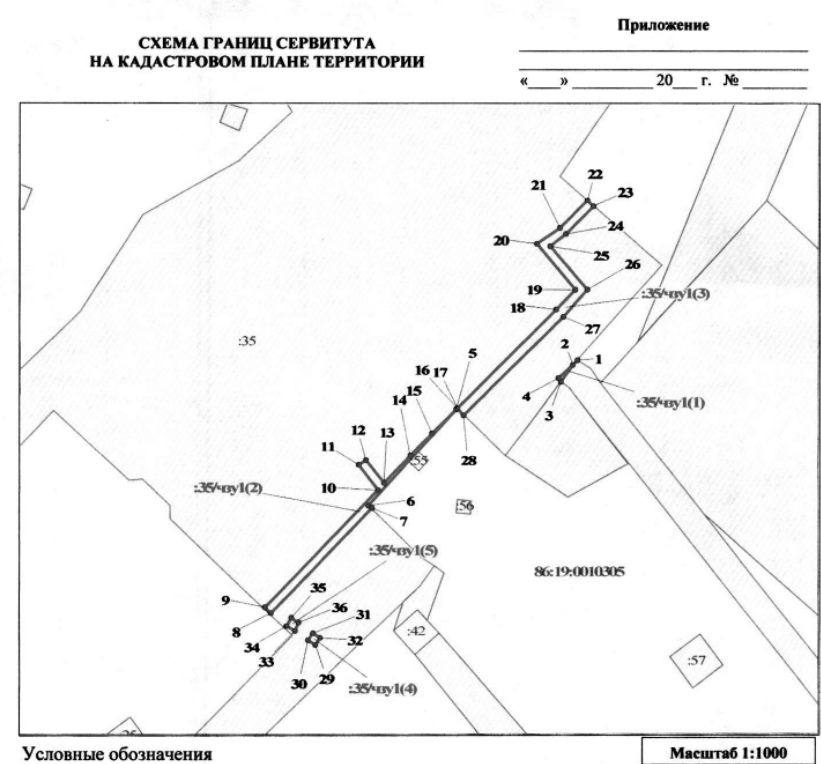
Условные обозначения

- 86:19:0010305:92/чзу1 - обозначения границ сервитута
- 86:19:0010305 - обозначения кадастровых кварталов
- :125 - обозначения земельных участков по сведениям ГКН

Система координат МСК М86

Сервитут установлен в границах земельного участка с кадастровым номером 86:19:0010305:92. Площадь сервитута, м² 16

Обозначение характерных точек границы	Координаты		Обозначение характерных точек границы	Координаты	
	X	Y		X	Y
1	2	3	1	2	3
1	961389.64	4396933.04	9	961371.73	4396955.53
2	961388.37	4396934.59	10	961369.82	4396956.11
3	961386.82	4396933.32	11	961369.24	4396954.20
4	961388.09	4396931.77	12	961371.15	4396953.61
5	961398.23	4396914.46	13	961416.60	4396925.88
6	961397.37	4396916.27	14	961414.81	4396924.99
7	961395.56	4396915.41	15	961415.70	4396923.20
8	961396.42	4396913.60	16	961417.49	4396924.09



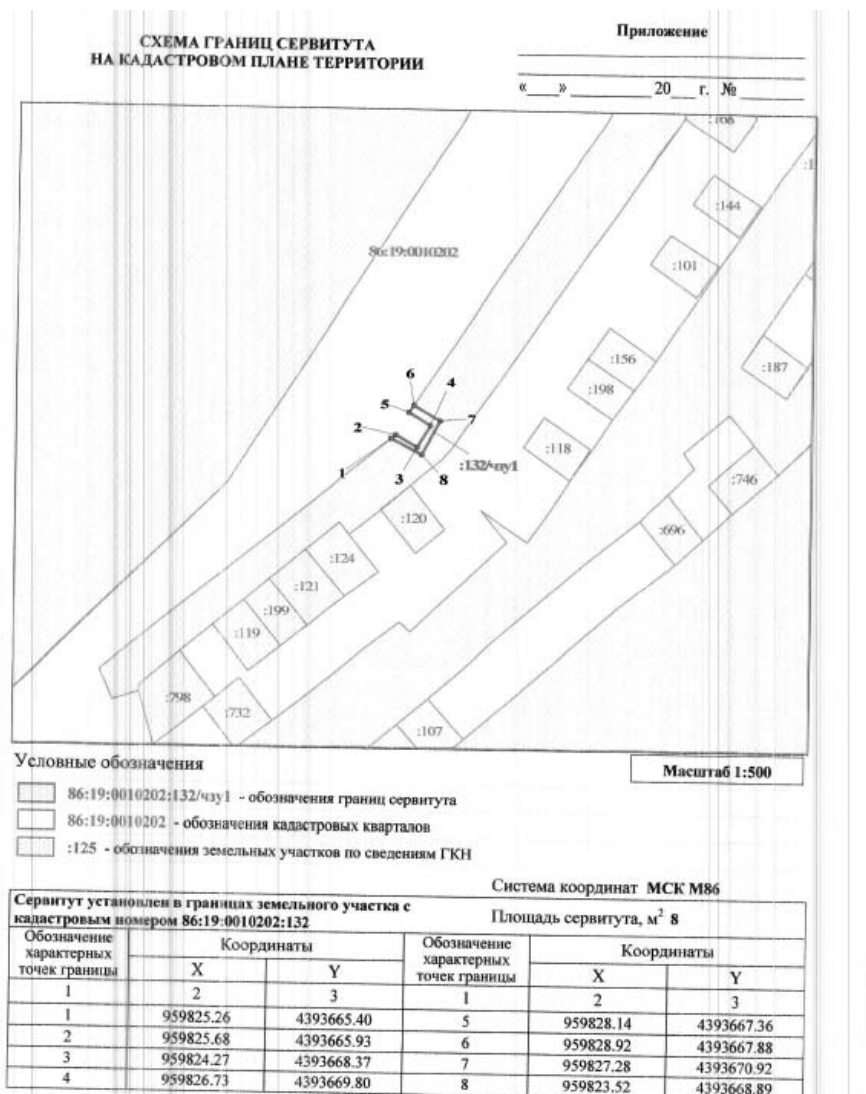

Условные обозначения

- 86:19:0010305:35/чзу1 - обозначения границ сервитута
- 86:19:0010305 - обозначения кадастровых кварталов
- :125 - обозначения земельных участков по сведениям ГКН

Система координат МСК М86

Сервитут установлен в границах земельного участка с кадастровым номером 86:19:0010305:35. Площадь сервитута, м² 233

Обозначение характерных точек границы	Координаты		Обозначение характерных точек границы	Координаты	
	X	Y		X	Y
1	2	3	1	2	3
1	961150.44	4396513.04	19	961166.04	4396512.45
2	961149.24	4396512.00	20	961176.33	4396503.94
3	961145.74	4396509.40	21	961179.89	4396509.12
4	961146.38	4396508.67	22	961185.83	4396515.03
5	961139.50	4396486.25	23	961184.53	4396516.55
6	961118.22	4396467.05	24	961178.35	4396510.40
7	961117.50	4396467.78	25	961175.92	4396506.87
8	961094.26	4396445.65	26	961165.99	4396515.08
9	961095.64	4396444.21	27	961160.04	4396509.78
10	961121.60	4396468.94	28	961138.35	4396487.93
11	961127.02	4396464.76	29	961087.09	4396455.31
12	961128.24	4396466.34	30	961088.25	4396453.68
13	961123.06	4396470.34	31	961089.88	4396454.84
14	961129.24	4396476.34	32	961088.72	4396456.47
15	961134.27	4396480.99	33	961090.49	4396450.70
16	961139.74	4396486.53	34	961091.48	4396448.96
17	961139.76	4396486.51	35	961093.22	4396449.96
18	961161.42	4396508.33	36	961092.23	4396451.69



Информационное сообщение о возможном установлении публичного сервитута на территории городского округа город Мегион

Департамент муниципальной собственности администрации города Мегиона информирует о возможном установлении публичного сервитута для размещения и эксплуатации объекта электросетевого комплекса «ВЛ-35 кВ Ф №3,4 ПС «Мартьяновская», инв. №1200246» в отношении земельных участков с кадастровыми номерами:

- 86:19:0010202:871, местоположение которого установлено относительно ориентира, расположенного за пределами участка. Почтовый адрес ориентира: Ханты-Мансийский автономный округ - Югра, г. Мегион, улица Губкина, земельный участок № 32а;
- 86:19:0010202:132, расположенного по адресу: Ханты-Мансийский автономный округ - Югра, г. Мегион;

Ознакомиться с поступившим ходатайством от акционерного общества «Городские электрические сети» об установлении публичного сервитута, можно в Управлении земельными ресурсами департамента муниципальной собственности администрации города Мегиона: с 10:00 до 16:00, перерыв на обед с 13:00 до 14:00, по вторникам и четвергам,

по адресу: улица Строителей №2/3, каб. №4,5, город Мегион, Ханты-Мансийский автономный округ - Югра. Сообщение о поступившем ходатайстве об установлении публичного сервитута подлежит размещению на официальном сайте Администрации города Мегиона.

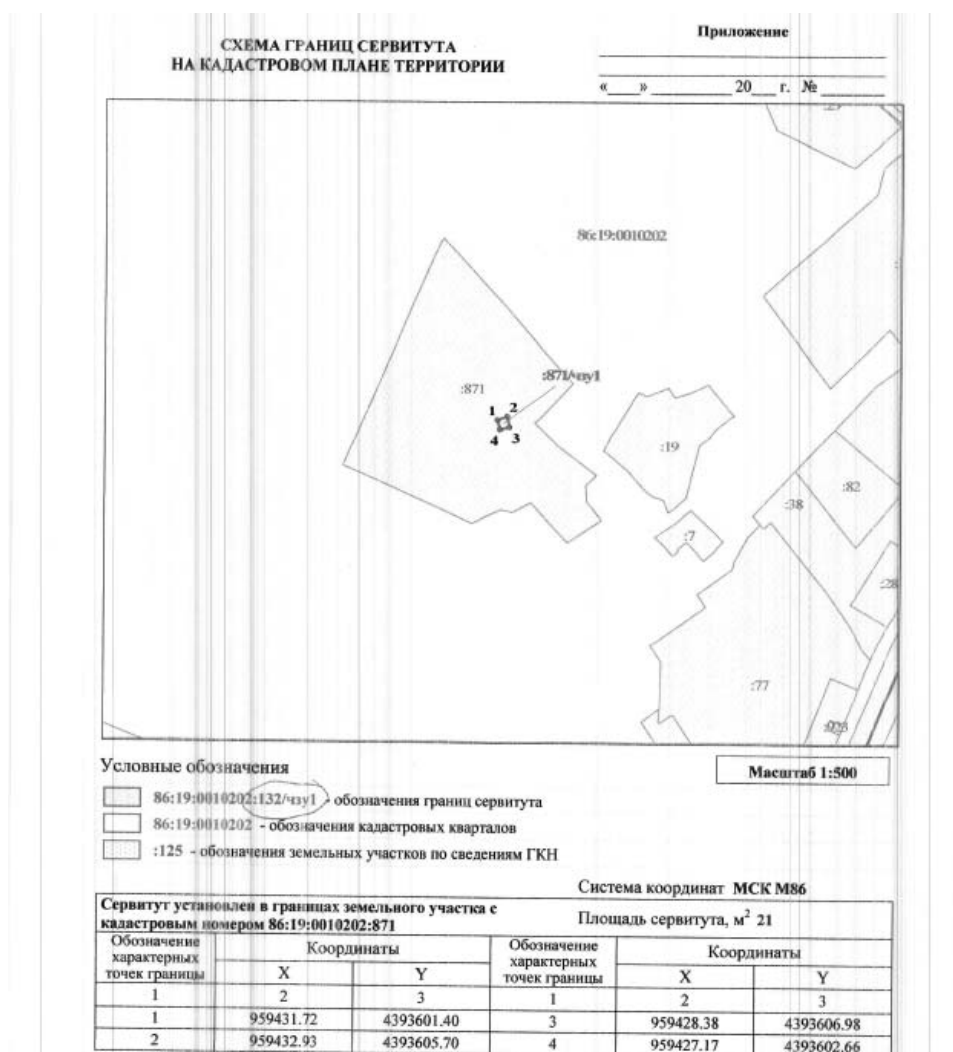
Информационное сообщение о возможном установлении публичного сервитута на территории городского округа город Мегион

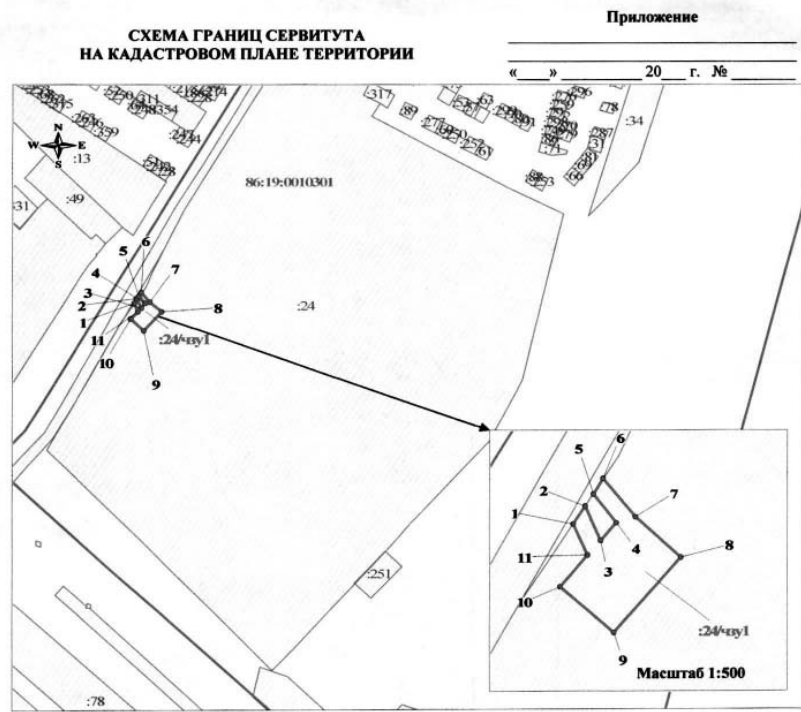
Департамент муниципальной собственности администрации города Мегиона информирует о возможном установлении публичного сервитута для размещения и эксплуатации объекта электросетевого комплекса «ПС-35/6 кВ «Автовокзал» 2*6,3 МВА с питающими и распределительными сетями и подстанциями» в отношении земельных участков с кадастровыми номерами:

- 86:19:0010301:24, расположенного по адресу: Ханты-Мансийский автономный округ - Югра, г. Мегион, ул.А.М.Кузьмина, 3;
- 86:19:0010409:88, расположенного по адресу: Ханты-Мансийский автономный округ - Югра, г. Мегион, 9 микрорайон, ул. А. Кузьмина, район ж/д №10;
- 86:19:0010302:13, расположенного по адресу: Ханты-Мансийский автономный округ - Югра, г. Мегион, северо-восточная промзона;
- 86:19:0010412:18, расположенного по адресу: Ханты-Мансийский автономный округ - Югра, г. Мегион, ул. Львовская, д. 1;
- 86:19:0010409:6, расположенного по адресу: Ханты-Мансийский автономный округ - Югра, г. Мегион, улица Нефтяников, 3, IX микрорайон;
- 86:19:0010302:326, расположенного по адресу: Ханты-Мансийский автономный округ - Югра, г. Мегион, улица Кузьмина, 9;
- 86:19:0010411:5, расположенного по адресу: Ханты-Мансийский автономный округ - Югра, г. Мегион, ул.А.М.Кузьмина, д.4, XI микрорайон;
- 86:19:0010409:49, расположенного по адресу: Ханты-Мансийский автономный округ - Югра, г. Мегион, ул. Кузьмина, д. 14;
- 86:19:0010409:51, расположенного по адресу: Ханты-Мансийский автономный округ - Югра, г. Мегион, улица Нефтяников, 1;
- 86:19:0010411:76, расположенного по адресу: Ханты-Мансийский автономный округ - Югра, г. Мегион, ул. Ленина, многоквартирный жилой дом № 14;
- 86:19:0010411:77, расположенного по адресу: Ханты-Мансийский автономный округ - Югра, г. Мегион, улица Сутормина, многоквартирный жилой дом №2;
- 86:19:0010411:78, расположенного по адресу: Ханты-Мансийский автономный округ - Югра, г. Мегион, ул. Кузьмина, 2;
- 86:19:0010412:106, расположенного по адресу: Ханты-Мансийский автономный округ - Югра, г. Мегион, улица Львовская, многоквартирный жилой дом №6а;
- 86:19:0010412:111, расположенного по адресу: Ханты-Мансийский автономный округ - Югра, г. Мегион, 12 микрорайон, ул.Строителей, №2/3;
- 86:19:0010409:53, расположенного по адресу: Ханты-Мансийский автономный округ - Югра, г. Мегион, улица Свободы, 8/2;
- 86:19:0010409:52, расположенного по адресу: Ханты-Мансийский автономный округ - Югра, г. Мегион, улица Нефтяников, 5;
- 86:19:0010409:50, расположенного по адресу: Ханты-Мансийский автономный округ - Югра, г. Мегион, 9 микрорайон, улица Свободы д. 10;
- 86:19:0010412:108, расположенного по адресу: Ханты-Мансийский автономный округ - Югра, г. Мегион, улица Строителей, 2;
- 86:19:0010408:34, расположенного по адресу: Ханты-Мансийский автономный округ - Югра, г. Мегион, улица Нефтяников, 9/1;
- 86:19:0010408:86, расположенного по адресу: Ханты-Мансийский автономный округ - Югра, г. Мегион, ул. Свободы, д. 17/1, VIII микрорайон;
- 86:19:0010409:10, расположенного по адресу: Ханты-Мансийский автономный округ - Югра, г. Мегион, ул. Свободы, д. 8, IX микрорайон.;
- 86:19:0010409:54, расположенного по адресу: Ханты-Мансийский автономный округ - Югра, г. Мегион, улица Кузьмина, 14/1;
- 86:19:0010412:10, расположенного по адресу: Ханты-Мансийский автономный округ - Югра, г. Мегион, ул. Советская, XII микрорайон;
- 86:19:0000000:16, расположенного по адресу: Ханты-Мансийский автономный округ - Югра, г. Мегион, северо-восточная промзона.

Ознакомиться с поступившим ходатайством от акционерного общества «Городские электрические сети» об установлении публичного сервитута, можно в Управлении земельными ресурсами департамента муниципальной собственности администрации города Мегиона: с 10:00 до 16:00, перерыв на обед с 13:00 до 14:00, по вторникам и четвергам,

по адресу: улица Строителей №2/3, каб. №4,5, город Мегион, Ханты-Мансийский автономный округ - Югра. Сообщение о поступившем ходатайстве об установлении публичного сервитута подлежит размещению на официальном сайте Администрации города Мегиона.





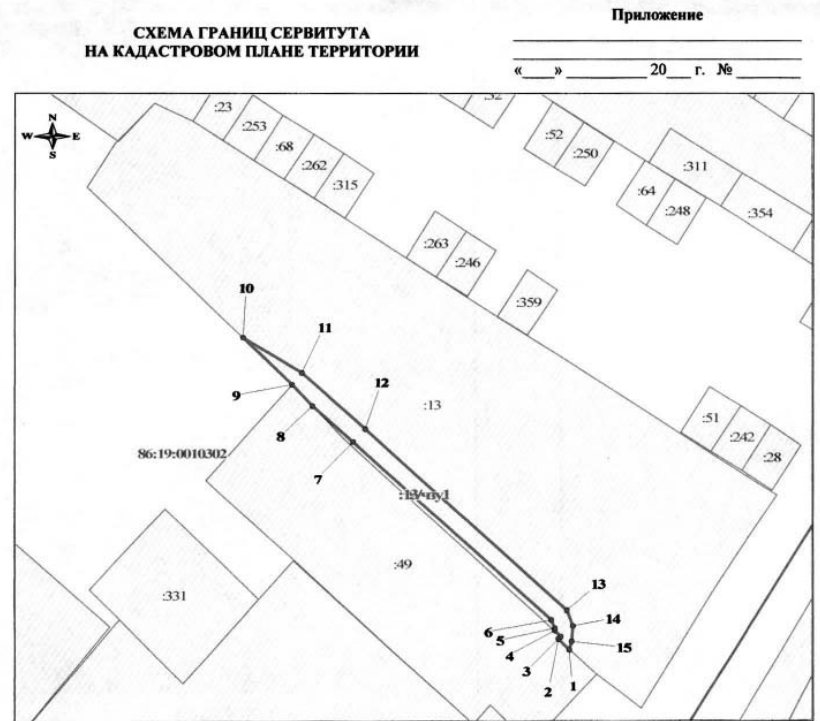
Условные обозначения

- 86:19:0010301:24/чзу1 - обозначения границ сервитута
- 86:19:0010416 - обозначения кадастровых кварталов
- :125 - обозначения земельных участков по сведениям ГКН

Система координат МСК86

Сервитут установлен в границах земельного участка с кадастровым номером 86:19:0010301:24

Обозначение характерных точек границы	Координаты		Обозначение характерных точек границы	Координаты	
	X	Y		X	Y
1	2	3	1	2	3
1	960027.26	4395917.32	7	960028.05	4395924.18
2	960029.20	4395918.62	8	960023.56	4395929.29
3	960025.41	4395920.41	9	960015.02	4395921.79
4	960027.38	4395922.14	10	960020.23	4395915.86
5	960030.56	4395919.54	11	960023.77	4395918.97
6	960032.29	4395920.70			



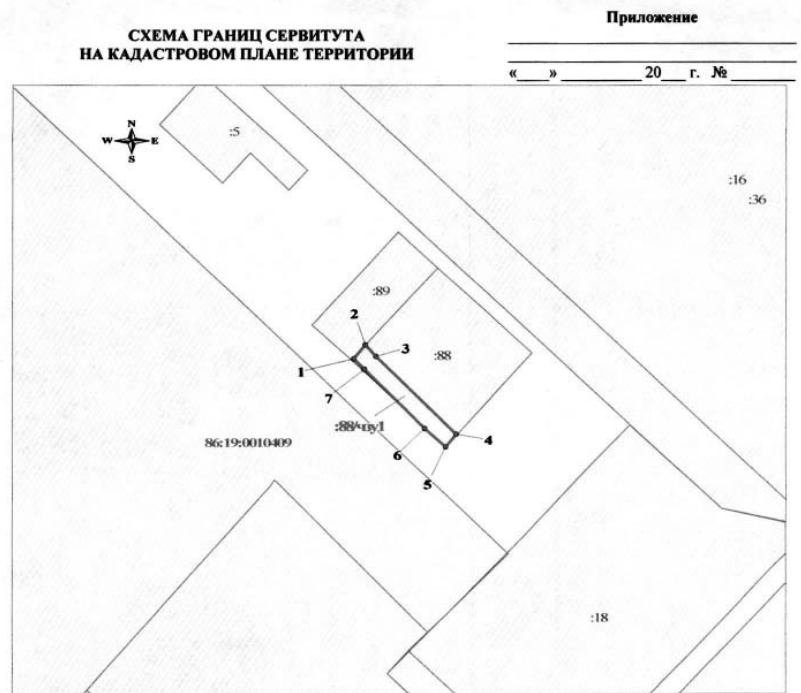
Условные обозначения

- 86:19:0010302:13/чзу1 - обозначения границ сервитута
- 86:19:0010416 - обозначения кадастровых кварталов
- :125 - обозначения земельных участков по сведениям ГКН

Система координат МСК86

Сервитут установлен в границах земельного участка с кадастровым номером 86:19:0010302:13

Обозначение характерных точек границы	Координаты		Обозначение характерных точек границы	Координаты	
	X	Y		X	Y
1	2	3	1	2	3
1	960064.64	4395909.00	9	960094.08	4395878.43
2	960065.84	4395907.74	10	960099.39	4395872.97
3	960066.09	4395907.97	11	960095.47	4395879.49
4	960066.68	4395907.33	12	960089.26	4395886.43
5	960066.94	4395907.34	13	960069.01	4395908.74
6	960067.87	4395907.02	14	960067.23	4395909.35
7	960087.78	4395885.09	15	960065.59	4395909.28
8	960091.74	4395880.66			



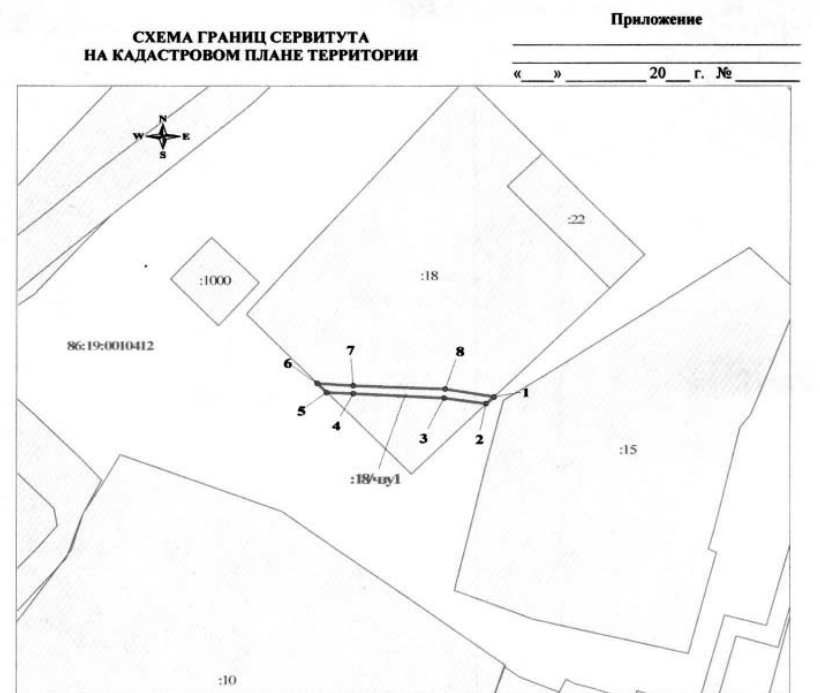
Условные обозначения

- 86:19:0010409:88/чзу1 - обозначения границ сервитута
- 86:19:0010416 - обозначения кадастровых кварталов
- :125 - обозначения земельных участков по сведениям ГКН

Система координат МСК86

Сервитут установлен в границах земельного участка с кадастровым номером 86:19:0010409:88

Обозначение характерных точек границы	Координаты		Обозначение характерных точек границы	Координаты	
	X	Y		X	Y
1	2	3	1	2	3
1	960037.11	4395637.71	5	960027.06	4395648.17
2	960038.58	4395639.06	6	960029.17	4395645.87
3	960037.34	4395640.31	7	960035.91	4395638.91
4	960028.48	4395649.47			



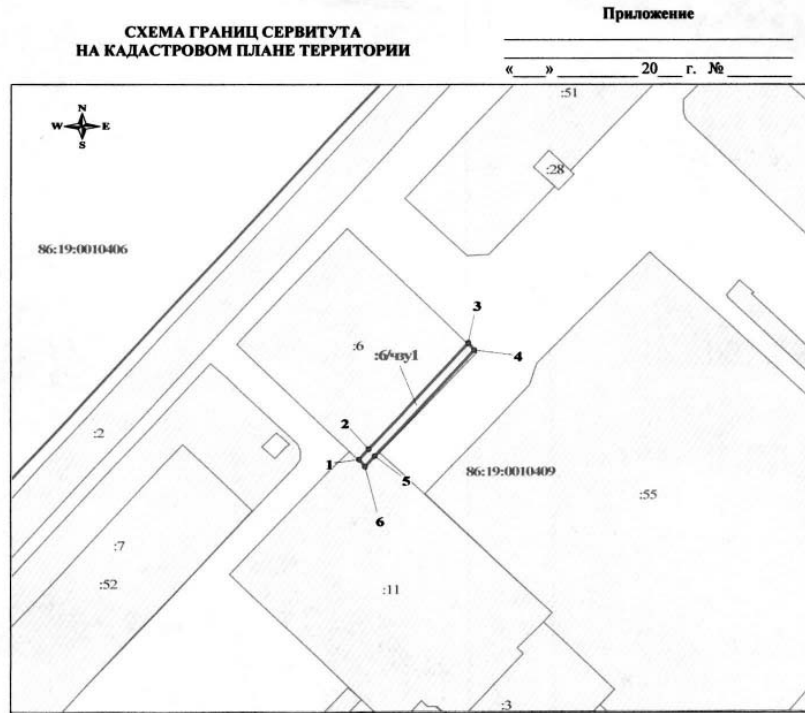
Условные обозначения

- 86:19:0010412:18/чзу1 - обозначения границ сервитута
- 86:19:0010416 - обозначения кадастровых кварталов
- :125 - обозначения земельных участков по сведениям ГКН

Система координат МСК86

Сервитут установлен в границах земельного участка с кадастровым номером 86:19:0010412:18

Обозначение характерных точек границы	Координаты		Обозначение характерных точек границы	Координаты	
	X	Y		X	Y
1	2	3	1	2	3
1	959437.89	4395394.66	5	959438.92	4395356.65
2	959436.15	4395392.84	6	959441.03	4395354.50
3	959437.62	4395383.25	7	959440.59	4395362.64
4	959438.60	4395362.54	8	959439.61	4395383.45

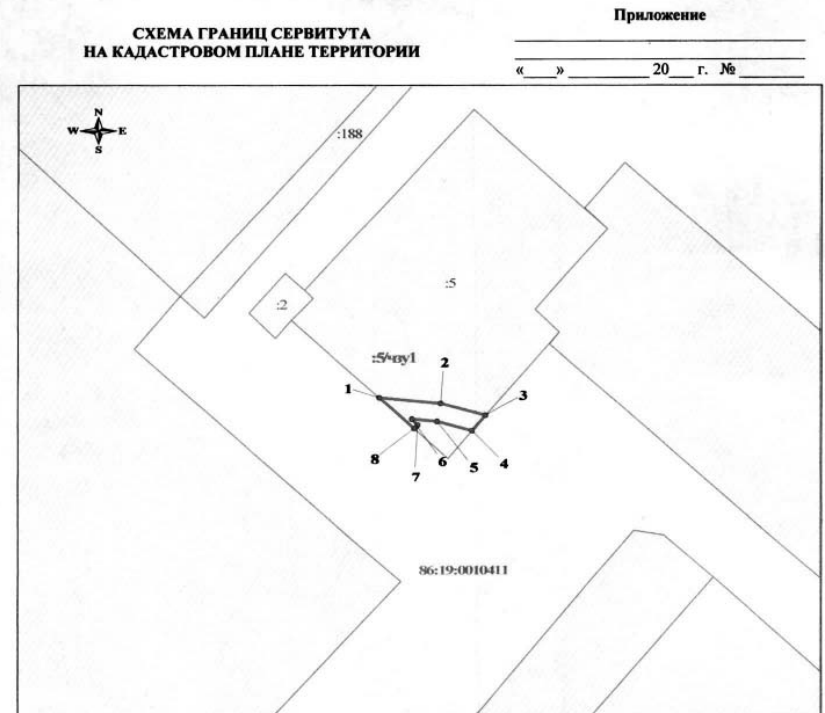


Условные обозначения Масштаб 1:1000

- 86:19:0010409:6/чз1 - обозначения границ сервитута
- 86:19:0010416 - обозначения кадастровых кварталов
- :125 - обозначения земельных участков по сведениям ГКН

Система координат МСК86

Сервитут установлен в границах земельного участка с кадастровым номером 86:19:0010409:6					
Обозначение характерных точек границы	Координаты		Обозначение характерных точек границы	Координаты	
	X	Y		X	Y
1	2	3	4	2	3
1	960160.73	4395399.90	4	960185.08	4395425.50
2	960162.99	4395401.99	5	960161.58	4395403.53
3	960186.54	4395423.99	6	960159.28	4395401.41

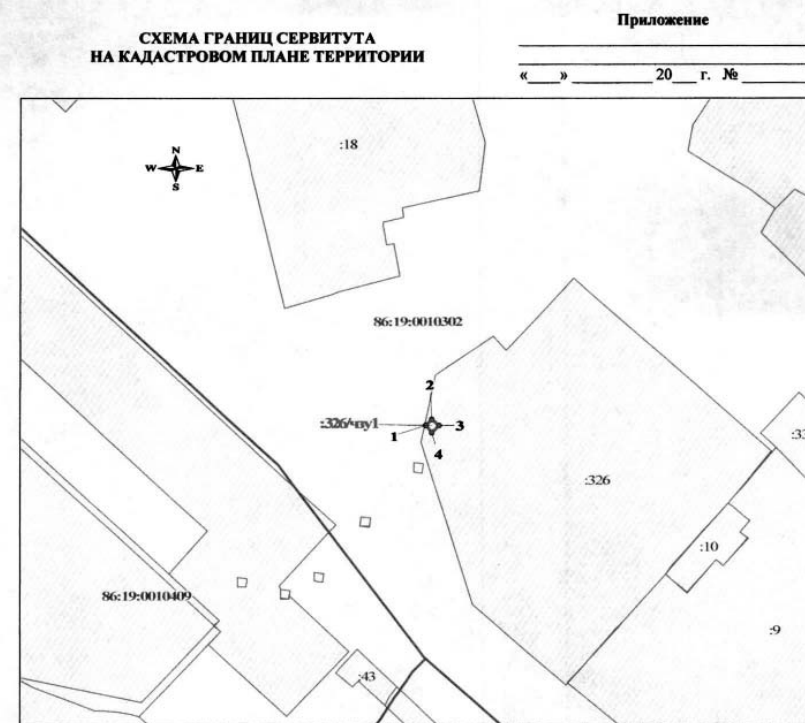


Условные обозначения Масштаб 1:500

- 86:19:0010411:5/чз1 - обозначения границ сервитута
- 86:19:0010416 - обозначения кадастровых кварталов
- :125 - обозначения земельных участков по сведениям ГКН

Система координат МСК86

Сервитут установлен в границах земельного участка с кадастровым номером 86:19:0010411:5					
Обозначение характерных точек границы	Координаты		Обозначение характерных точек границы	Координаты	
	X	Y		X	Y
1	2	3	1	2	3
1	959876.19	4395826.26	5	959873.56	4395832.63
2	959875.54	4395832.98	6	959873.79	4395829.89
3	959874.20	4395837.96	7	959873.23	4395830.53
4	959872.52	4395836.49	8	959872.74	4395830.10

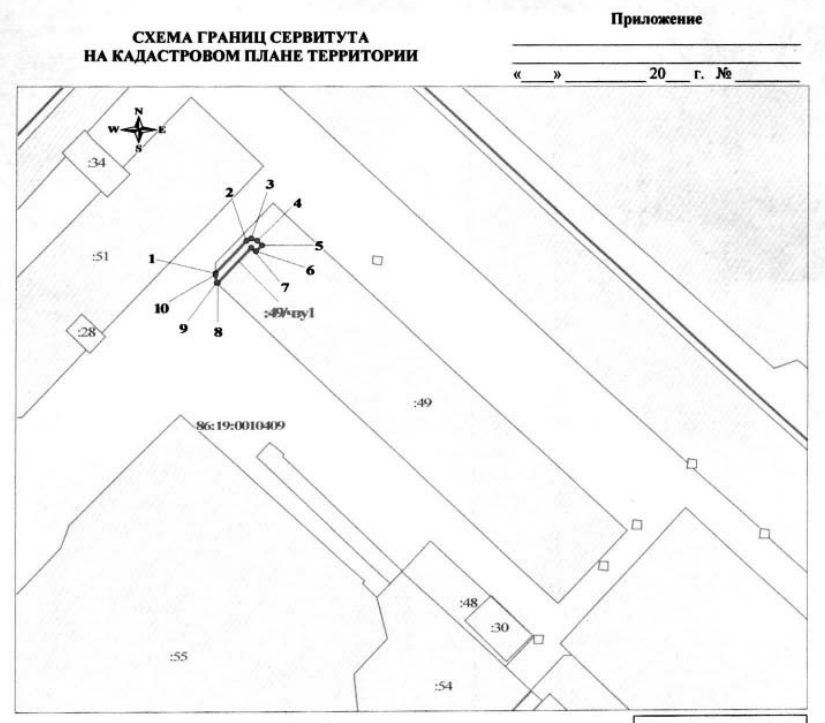


Условные обозначения Масштаб 1:1000

- 86:19:0010302:326/чз1 - обозначения границ сервитута
- 86:19:0010416 - обозначения кадастровых кварталов
- :125 - обозначения земельных участков по сведениям ГКН

Система координат МСК86

Сервитут установлен в границах земельного участка с кадастровым номером 86:19:0010302:326					
Обозначение характерных точек границы	Координаты		Обозначение характерных точек границы	Координаты	
	X	Y		X	Y
1	2	3	1	2	3
1	960072.98	4395782.06	3	960073.07	4395784.89
2	960074.44	4395783.43	4	960071.61	4395783.51



Условные обозначения Масштаб 1:1000

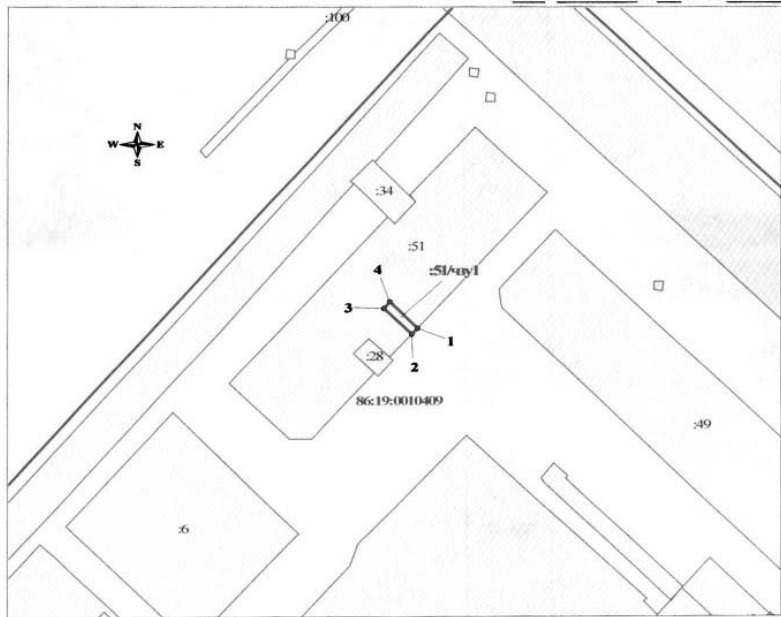
- 86:19:0010409:49/чз1 - обозначения границ сервитута
- 86:19:0010416 - обозначения кадастровых кварталов
- :125 - обозначения земельных участков по сведениям ГКН

Система координат МСК86

Сервитут установлен в границах земельного участка с кадастровым номером 86:19:0010409:49					
Обозначение характерных точек границы	Координаты		Обозначение характерных точек границы	Координаты	
	X	Y		X	Y
1	2	3	1	2	3
1	960238.44	4395471.55	6	960243.34	4395480.48
2	960245.79	4395478.46	7	960244.13	4395479.64
3	960246.35	4395479.65	8	960236.17	4395472.16
4	960245.83	4395480.75	9	960236.39	4395471.93
5	960244.80	4395481.85	10	960238.03	4395471.56

СХЕМА ГРАНИЦ СЕРВИТУТА
НА КАДАСТРОВом ПЛАНЕ ТЕРРИТОРИИ

Приложение



Условные обозначения

- 86:19:0010409:51/чзу1 - обозначения границ сервитута
- 86:19:0010416 - обозначения кадастровых кварталов
- :125 - обозначения земельных участков по сведениям ГКН

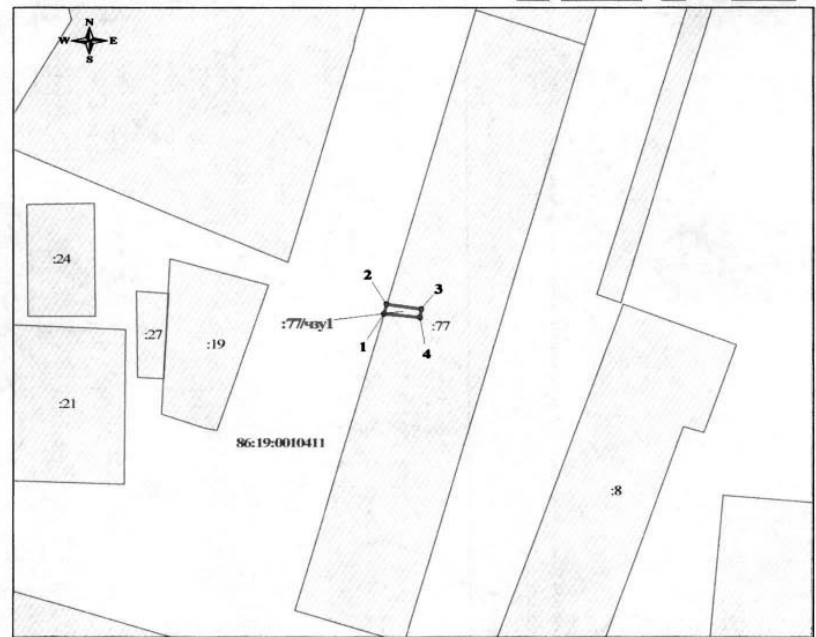
Масштаб 1:1000

Система координат МСК86

Сервитут установлен в границах земельного участка с кадастровым номером 86:19:0010409:51		Площадь сервитута, м ² 17			
Обозначение характерных точек границы	Координаты		Обозначение характерных точек границы	Координаты	
	X	Y		X	Y
1	2	3	1	2	3
1	960231.82	4395452.83	3	960236.21	4395445.16
2	960230.38	4395451.45	4	960237.68	4395446.52

СХЕМА ГРАНИЦ СЕРВИТУТА
НА КАДАСТРОВом ПЛАНЕ ТЕРРИТОРИИ

Приложение



Условные обозначения

- 86:19:0010411:77/чзу1 - обозначения границ сервитута
- 86:19:0010416 - обозначения кадастровых кварталов
- :125 - обозначения земельных участков по сведениям ГКН

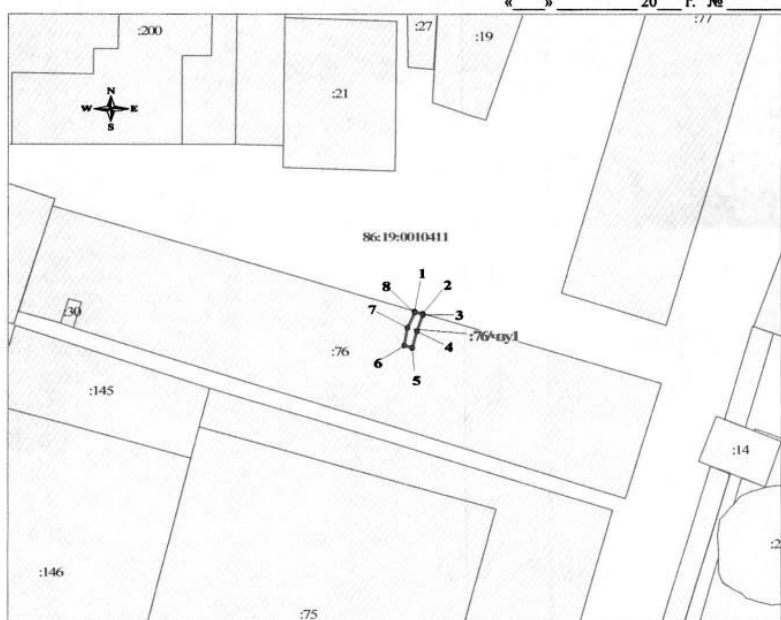
Масштаб 1:1000

Система координат МСК86

Сервитут установлен в границах земельного участка с кадастровым номером 86:19:0010411:77		Площадь сервитута, м ² 16			
Обозначение характерных точек границы	Координаты		Обозначение характерных точек границы	Координаты	
	X	Y		X	Y
1	2	3	1	2	3
1	959698.33	4395904.53	3	959699.30	4395912.82
2	959700.28	4395905.11	4	959697.31	4395912.57

СХЕМА ГРАНИЦ СЕРВИТУТА
НА КАДАСТРОВом ПЛАНЕ ТЕРРИТОРИИ

Приложение



Условные обозначения

- 86:19:0010411:76/чзу1 - обозначения границ сервитута
- 86:19:0010416 - обозначения кадастровых кварталов
- :125 - обозначения земельных участков по сведениям ГКН

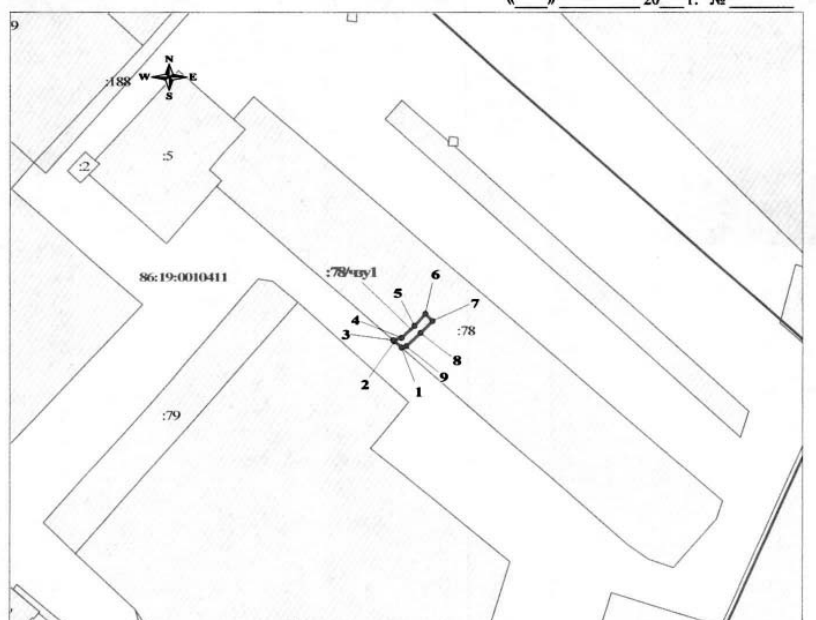
Масштаб 1:1000

Система координат МСК86

Сервитут установлен в границах земельного участка с кадастровым номером 86:19:0010411:76		Площадь сервитута, м ² 16			
Обозначение характерных точек границы	Координаты		Обозначение характерных точек границы	Координаты	
	X	Y		X	Y
1	2	3	1	2	3
1	959628.24	4395851.74	5	959620.08	4395851.27
2	959627.68	4395853.65	6	959620.52	4395849.32
3	959627.35	4395853.55	7	959624.42	4395850.20
4	959623.82	4395852.11	8	959628.03	4395851.67

СХЕМА ГРАНИЦ СЕРВИТУТА
НА КАДАСТРОВом ПЛАНЕ ТЕРРИТОРИИ

Приложение




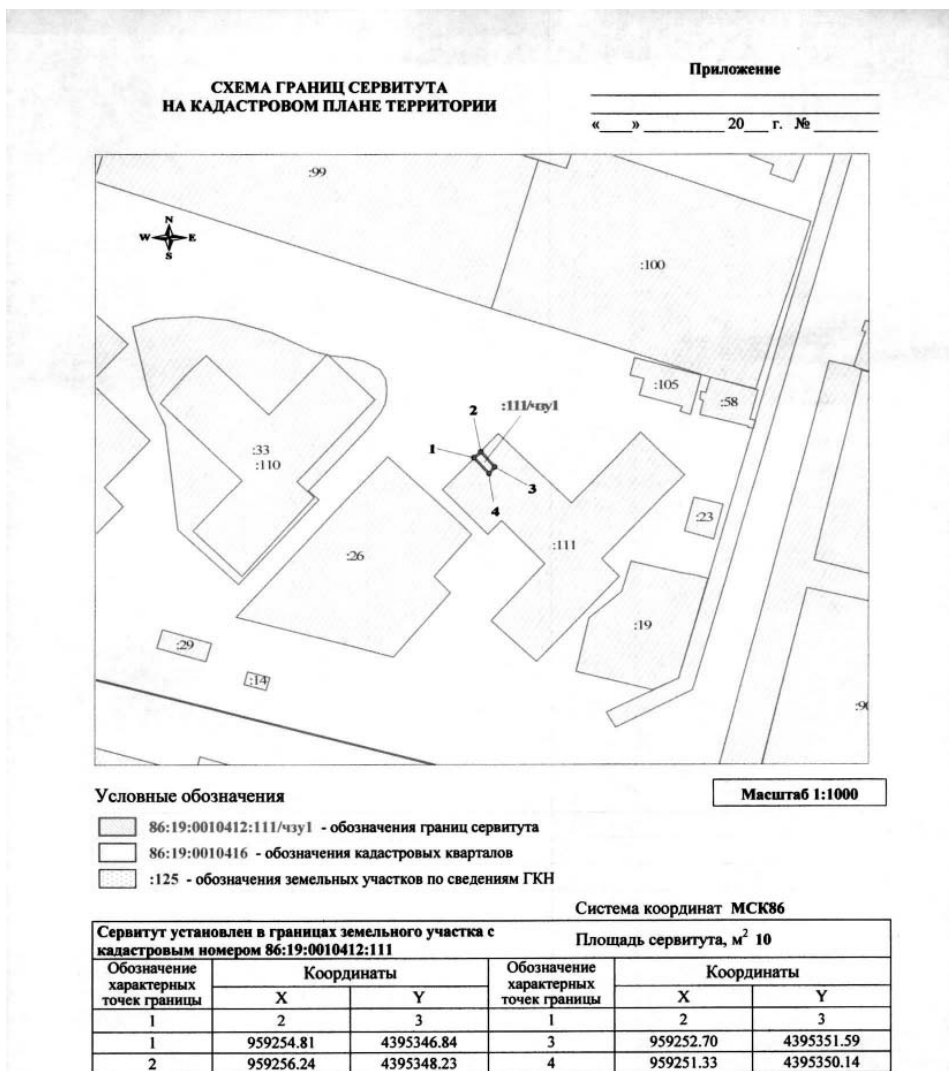
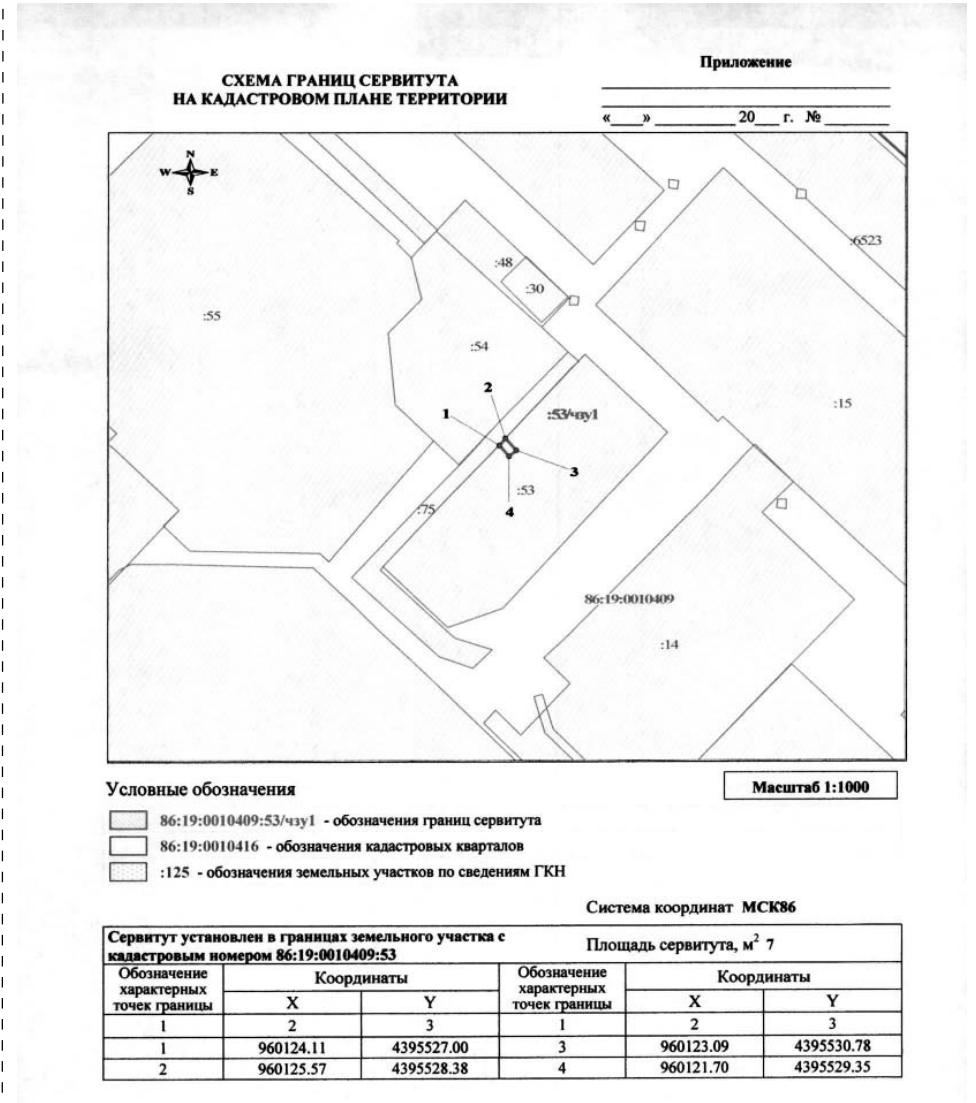
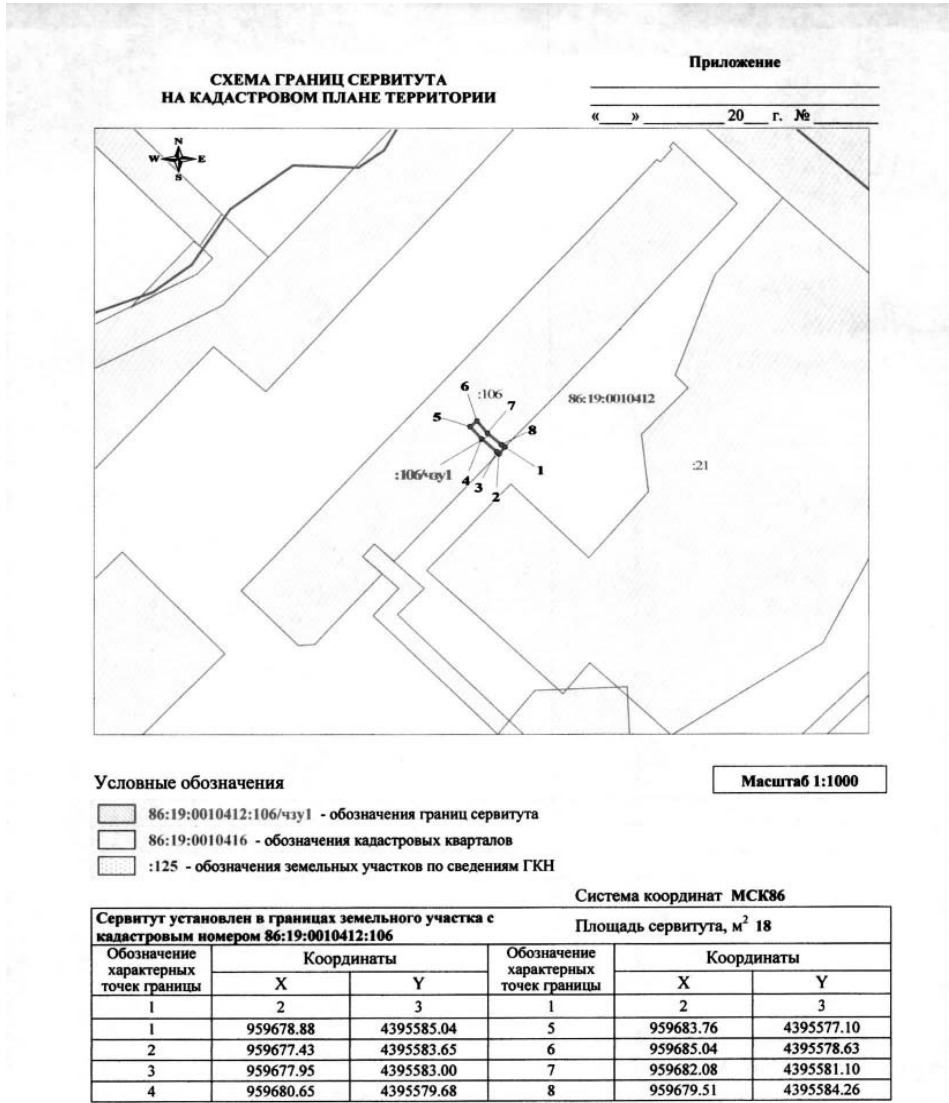
Условные обозначения

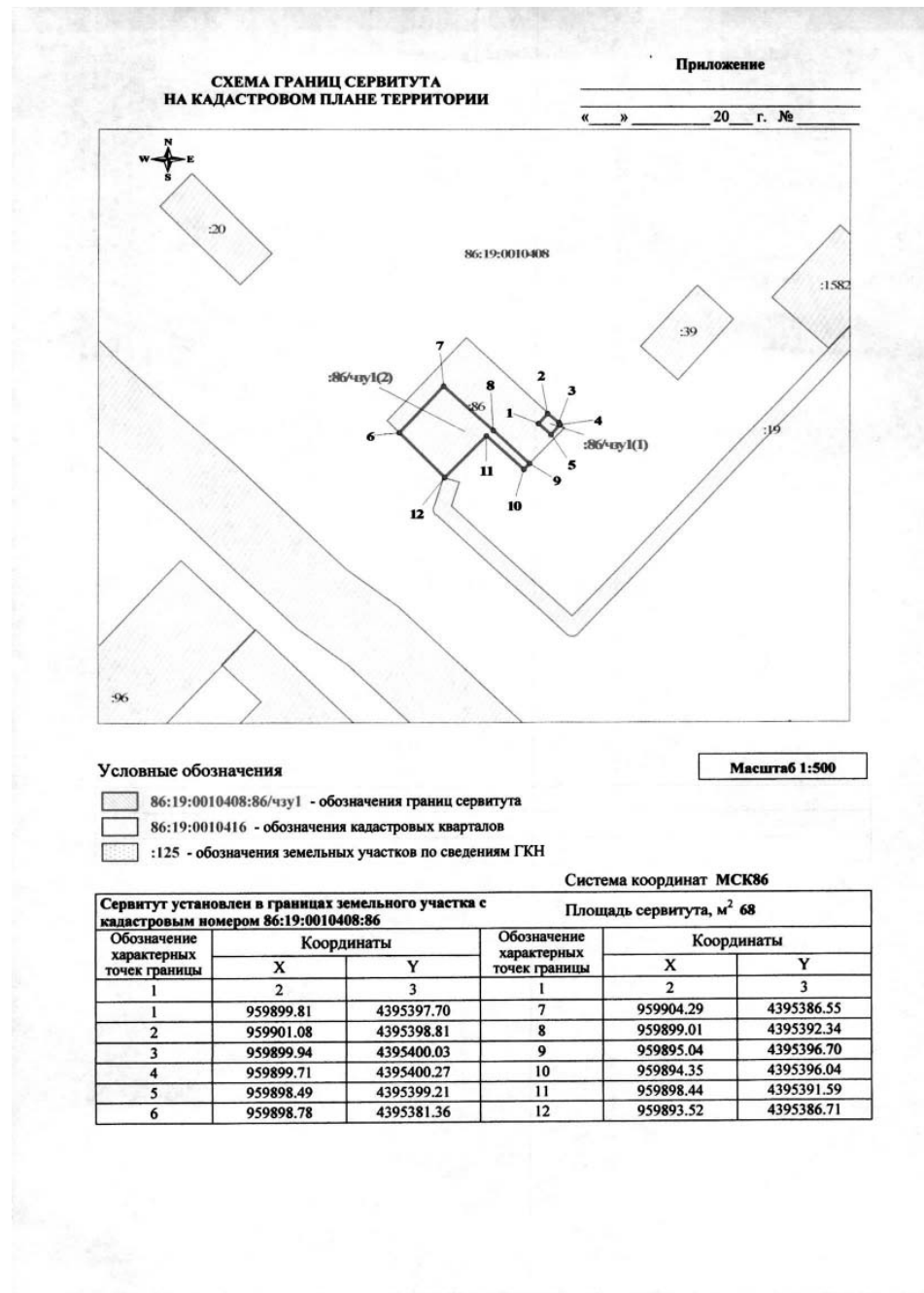
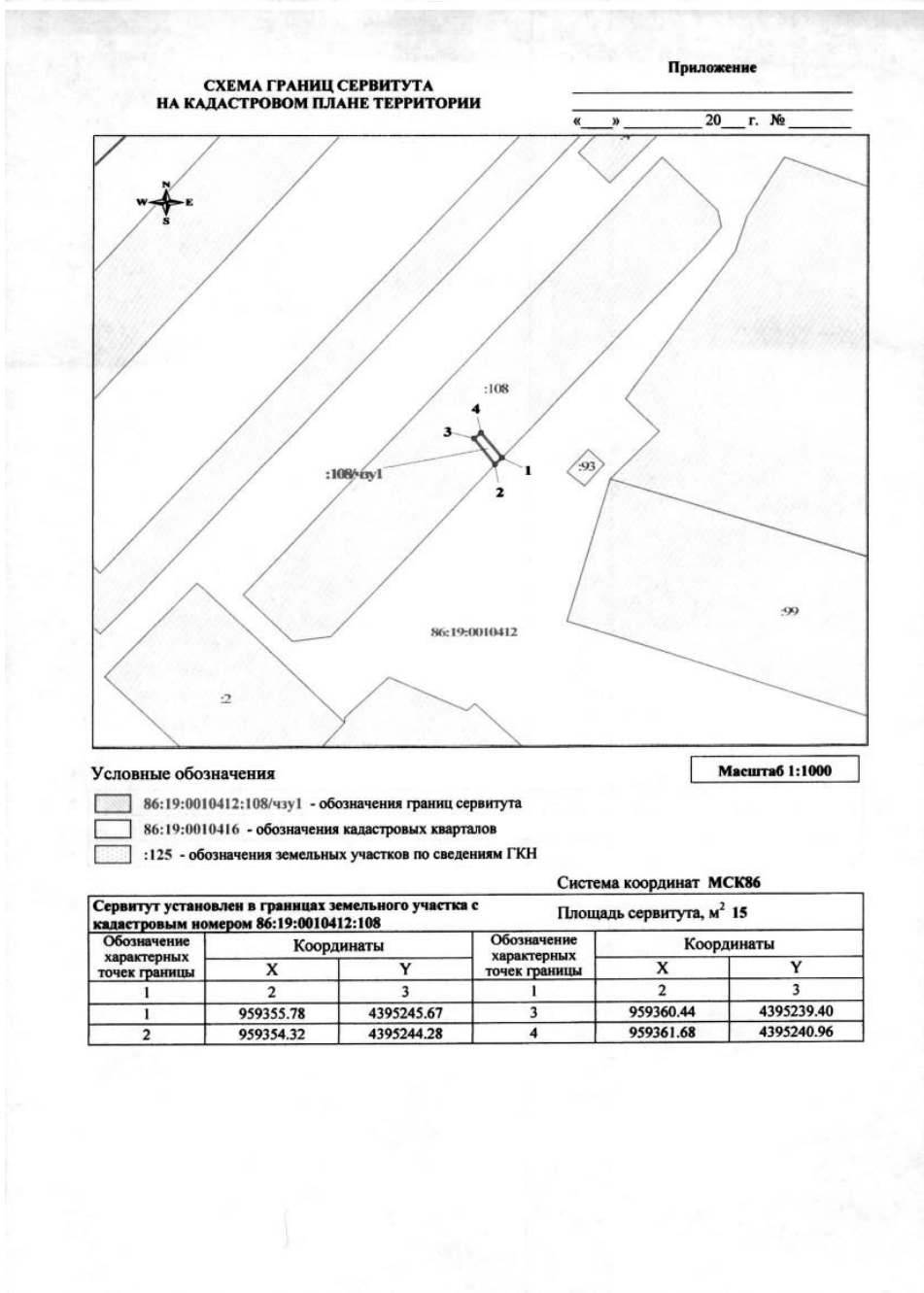


- 86:19:0010411:78/чзу1 - обозначения границ сервитута
- 86:19:0010416 - обозначения кадастровых кварталов
- :125 - обозначения земельных участков по сведениям ГКН

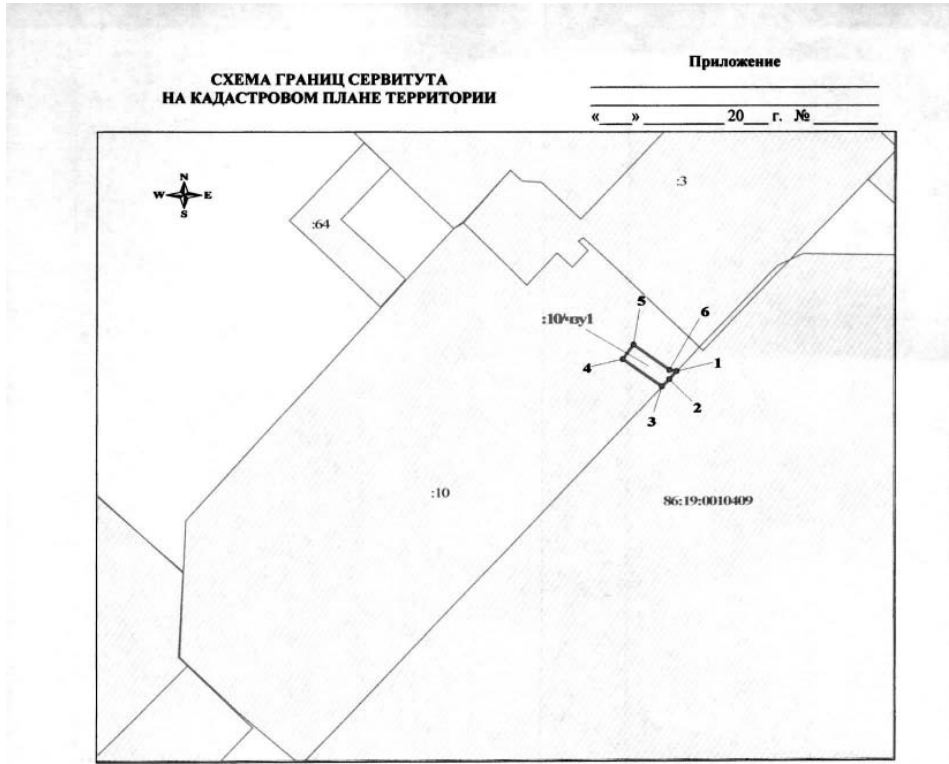
Масштаб 1:1000

Система координат МСК86

Сервитут установлен в границах земельного участка с кадастровым номером 86:19:0010411:78		Площадь сервитута, м ² 19			
Обозначение характерных точек границы	Координаты		Обозначение характерных точек границы	Координаты	
	X	Y		X	Y
1	2	3	1	2	3
1	959846.19	4395886.00	6	959853.53	4395891.31
2	959847.63	4395884.36	7	959852.17	4395892.77
3	959847.81	4395884.16	8	959849.52	4395890.30
4	959848.28	4395886.14	9	959846.46	4395887.14
5	959850.92	4395888.87			







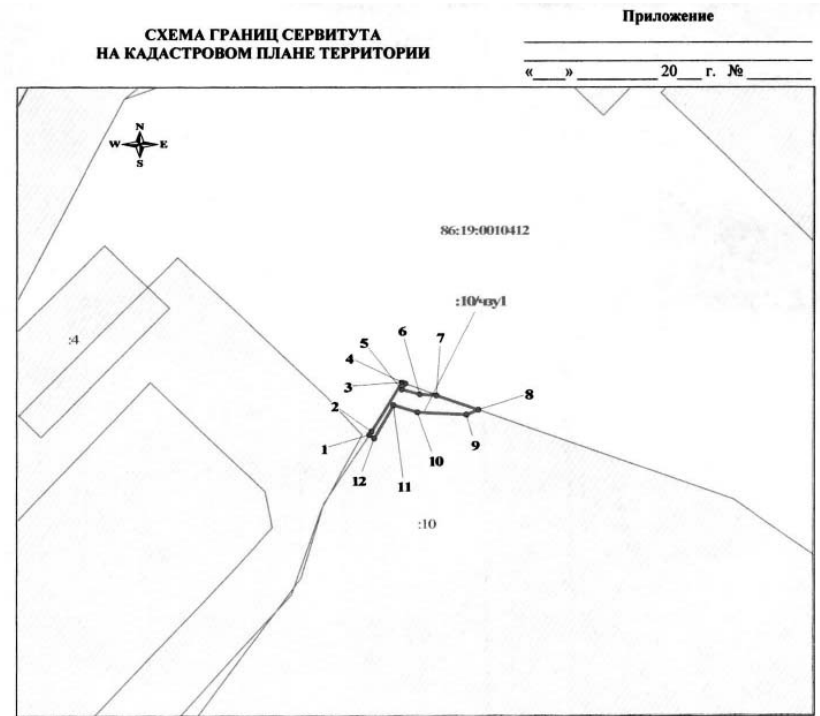
Условные обозначения

- 86:19:0010409:10/чз1 - обозначения границ сервитута
- 86:19:0010416 - обозначения кадастровых кварталов
- :125 - обозначения земельных участков по сведениям ГКН

Масштаб 1:500

Система координат МСК86

Сервитут установлен в границах земельного участка с кадастровым номером 86:19:0010409:10					
Обозначение характерных точек границы	Координаты		Обозначение характерных точек границы	Координаты	
	X	Y		X	Y
1	2	3	4	2	3
1	960084.60	4395432.07	4	960085.97	4395426.12
2	960083.79	4395431.27	5	960087.60	4395427.28
3	960082.91	4395430.45	6	960084.75	4395431.32



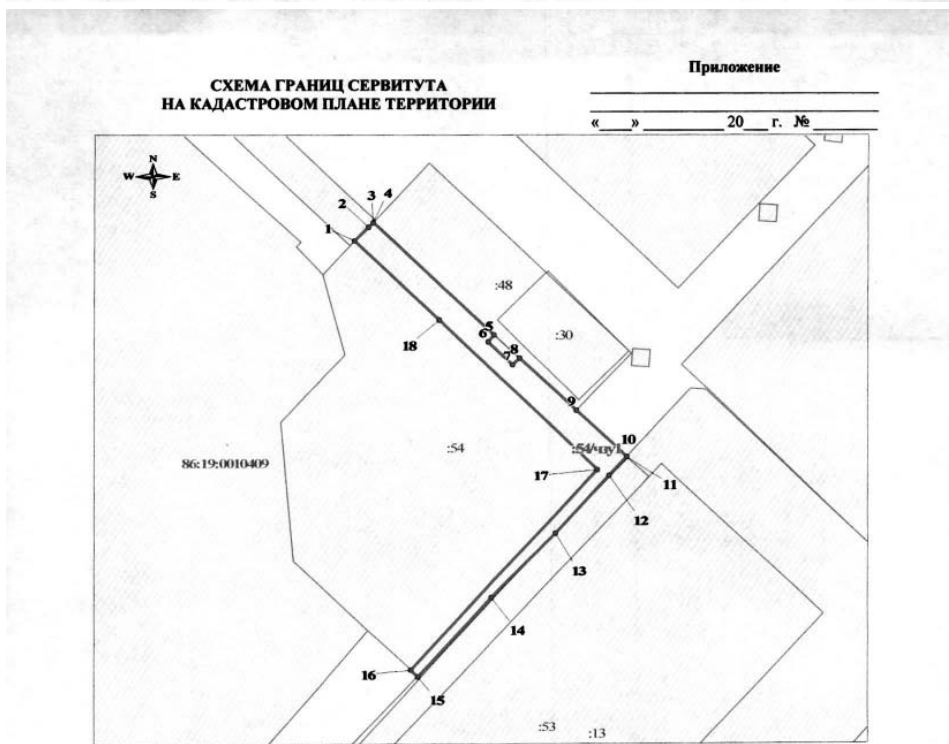
Условные обозначения

- 86:19:0010412:10/чз1 - обозначения границ сервитута
- 86:19:0010416 - обозначения кадастровых кварталов
- :125 - обозначения земельных участков по сведениям ГКН

Масштаб 1:500

Система координат МСК86

Сервитут установлен в границах земельного участка с кадастровым номером 86:19:0010412:10					
Обозначение характерных точек границы	Координаты		Обозначение характерных точек границы	Координаты	
	X	Y		X	Y
1	2	3	7	2	3
1	959418.86	4395306.22	7	959423.29	4395313.58
2	959419.29	4395306.50	8	959421.62	4395318.27
3	959424.64	4395309.79	9	959421.16	4395316.90
4	959424.52	4395310.14	10	959421.37	4395311.51
5	959423.94	4395309.81	11	959422.14	4395308.81
6	959423.36	4395311.83	12	959418.51	4395306.76



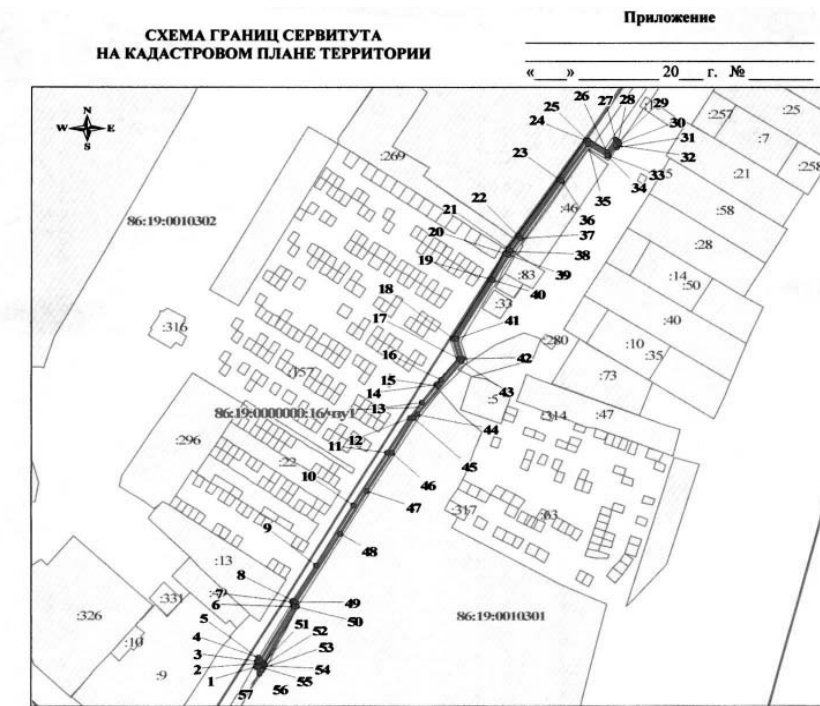
Условные обозначения

- 86:19:0010409:54/чз1 - обозначения границ сервитута
- 86:19:0010416 - обозначения кадастровых кварталов
- :125 - обозначения земельных участков по сведениям ГКН

Масштаб 1:500

Система координат МСК86

Сервитут установлен в границах земельного участка с кадастровым номером 86:19:0010409:54					
Обозначение характерных точек границы	Координаты		Обозначение характерных точек границы	Координаты	
	X	Y		X	Y
1	2	3	10	2	3
1	960169.65	4395511.00	10	960145.88	4395540.94
2	960171.29	4395512.52	11	960144.98	4395541.90
3	960171.84	4395513.03	12	960142.85	4395539.89
4	960171.83	4395513.04	13	960136.25	4395533.80
5	960158.97	4395526.86	14	960128.84	4395526.59
6	960158.20	4395526.12	15	960119.85	4395518.24
7	960155.51	4395528.95	16	960120.61	4395517.42
8	960156.31	4395529.72	17	960143.51	4395538.65
9	960150.21	4395536.26	18	960160.68	4395520.61



Условные обозначения

- 86:19:0000000:16/чз1 - обозначения границ сервитута
- 86:19:0010416 - обозначения кадастровых кварталов
- :125 - обозначения земельных участков по сведениям ГКН

Масштаб 1:1000

Система координат МСК86

Сервитут установлен в границах земельного участка с кадастровым номером 86:19:0000000:16					
Обозначение характерных точек границы	Координаты		Обозначение характерных точек границы	Координаты	
	X	Y		X	Y
1	2	3	30	2	3
1	960031.91	4395915.13	30	960327.08	4396114.96
2	960034.23	4395916.52	31	960325.29	4396113.78
3	960035.55	4395915.44	32	960326.51	4396112.91
4	960037.41	4395916.50	33	960320.61	4396109.06
5	960036.05	4395917.62	34	960320.19	4396107.99
6	960066.64	4395935.64	35	960327.02	4396097.53
7	960069.25	4395935.18	36	960306.42	4396083.20
8	960069.95	4395935.59	37	960274.41	4396060.70
9	960089.99	4395948.11	38	960267.19	4396055.54
10	960123.47	4395968.76	39	960264.66	4396053.85
11	960153.48	4395987.22	40	960250.27	4396045.58
12	960173.01	4395999.48	41	960217.32	4396025.77
13	960181.34	4396006.06	42	960206.08	4396029.18
14	960191.40	4396014.55	43	960204.78	4396028.51
15	960190.84	4396015.05	44	960175.28	4396003.56
16	960194.49	4396017.21	45	960172.84	4396001.86
17	960206.27	4396027.03	46	960153.43	4395989.91
18	960217.59	4396023.59	47	960131.04	4395975.77
19	960251.28	4396043.85	48	960107.62	4395961.21
20	960265.72	4396052.15	49	960068.99	4395937.26
21	960268.01	4396053.68	50	960066.26	4395937.74
22	960275.56	4396059.07	51	960034.41	4395918.96
23	960307.56	4396081.56	52	960033.26	4395919.90
24	960329.16	4396096.60	53	960031.41	4395918.84
25	960329.25	4396097.77	54	960032.59	4395917.87
26	960322.59	4396107.97	55	960031.79	4395917.40
27	960329.70	4396112.61	56	960030.20	4395918.15
28	960328.61	4396114.28	57	960028.09	4395916.93
29	960328.31	4396114.09			



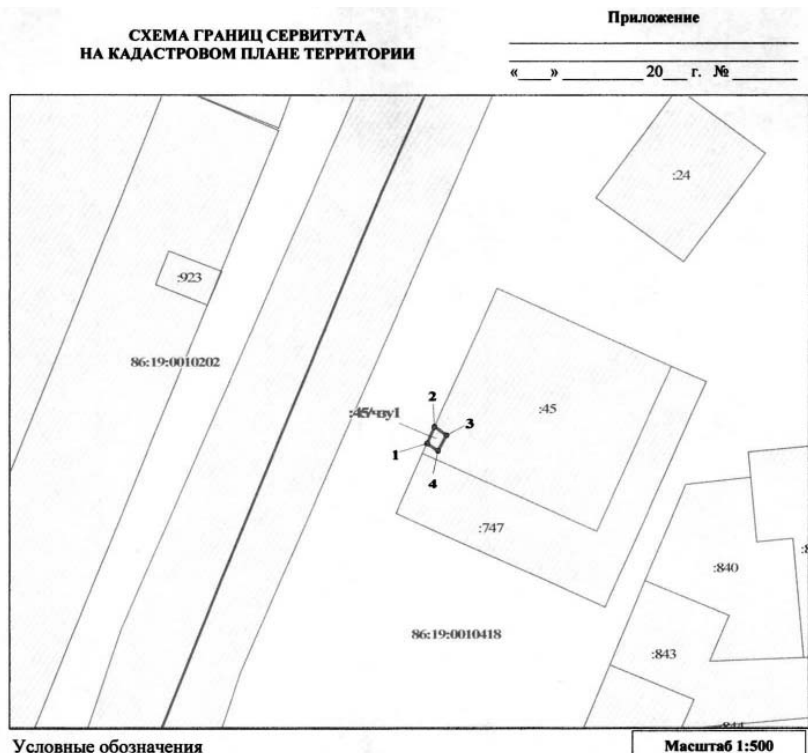
Информационное сообщение о возможном установлении публичного сервитута на территории городского округа город Мегион

Департамент муниципальной собственности администрации города Мегиона информирует о возможном установлении публичного сервитута для размещения и эксплуатации объекта электросетевого комплекса «Распределительные сети и подстанции от ПС 35/6 кВ «Геолог» в отношении земельных участков с кадастровыми номерами:

- 86:19:0010102:1381, расположенного по адресу: Ханты-Мансийский автономный округ - Югра, г. Мегион, Южная промзона;
- 86:19:0010102:241, расположенного по адресу: Ханты-Мансийский автономный округ - Югра, г. Мегион, Южная промзона;
- 86:19:0010102:243, расположенного по адресу: Ханты-Мансийский автономный округ - Югра, г. Мегион, ул. Береговая, № 5, строение № 9;
- 86:19:0010102:126, расположенного по адресу: Ханты-Мансийский автономный округ - Югра, г. Мегион, здание РММ;
- 86:19:0010416:57, местоположение установлено относительно ориентира, расположенного за пределами участка. Адрес ориентира: Ханты-Мансийский автономный округ - Югра, городской округ город Мегион, город Мегион, улица Новая, участок № 15, строение 2А;
- 86:19:001416:20, расположенного по адресу: Ханты-Мансийский автономный округ - Югра, г. Мегион, ул. Новая, д. 15;
- 86:19:0010105:340, расположенного по адресу: Ханты-Мансийский автономный округ - Югра, г. Мегион, южная промзона;
- 86:19:0010105:305, расположенного по адресу: Ханты-Мансийский автономный округ - Югра, г. Мегион, южная промзона;
- 86:19:0010102:133, расположенного по адресу: Ханты-Мансийский автономный округ - Югра, г. Мегион, южная промзона;
- 86:19:0010102:114, расположенного по адресу: Ханты-Мансийский автономный округ - Югра, г. Мегион, южная промзона ул. Береговая;
- 86:19:0010102:123, расположенного по адресу: Ханты-Мансийский автономный округ - Югра, г. Мегион, южная промзона, здание РММ;
- 86:19:0010418:45, местоположение установлено относительно ориентира, расположенного за пределами участка. Ориентир административное здание (ООО «Спецтехногаз»). Участок находится примерно в 38,7 м., по направлению юго-восток от ориентира. Адрес ориентира: Ханты-Мансийский автономный округ - Югра, г. Мегион, Северо-западная промзона;
- 86:19:0010102:116, расположенного по адресу: Ханты-Мансийский автономный округ - Югра, г. Мегион, ул. Южная, 15а;
- 86:19:0010418:163, расположенного по адресу: Ханты-Мансийский автономный округ - Югра, г. Мегион, XII микрорайон;
- 86:19:0010416:816, расположенного по адресу: Ханты-Мансийский автономный округ - Югра, г. Мегион, 18 микрорайон;
- 86:19:0010102:1087, расположенного по адресу: Ханты-Мансийский автономный округ - Югра, г. Мегион, южная промзона;
- 86:19:0010102:1085, расположенного по адресу: Ханты-Мансийский автономный округ - Югра, г. Мегион, южная промзона;
- 86:19:0010102:280, расположенного по адресу: Ханты-Мансийский автономный округ - Югра, г. Мегион, южная промзона;
- 86:19:0010105:18, расположенного по адресу: Ханты-Мансийский автономный округ - Югра, г. Мегион, южная промзона;
- 86:19:0000000:6641, расположенного по адресу: Ханты-Мансийский автономный округ - Югра, г. Мегион;
- 86:19:0020305:1, местоположение установлено относительно ориентира, расположенного за пределами участка. Ориентир жилой поселок Вертолетка. Участок находится примерно в 0,9 км., по направлению на запад от ориентира. Адрес ориентира: Ханты-Мансийский автономный округ - Югра, г. Мегион, ул. Южная;
- 86:19:0010100:53, расположенного по адресу: Ханты-Мансийский автономный округ - Югра, г. Мегион, Ориентир кустовая площадка №220;
- 86:19:0010418:17, расположенного по адресу: Ханты-Мансийский автономный округ - Югра, г. Мегион, северо-западная промзона;
- 86:19:0010102:1063, расположенного по адресу: Ханты-Мансийский автономный округ - Югра, г. Мегион, южная промзона;
- 86:19:0010102:46, расположенного по адресу: Ханты-Мансийский автономный округ - Югра, г. Мегион, южная промзона;
- 86:19:0010416:21, расположенного по адресу: Ханты-Мансийский автономный округ - Югра, г. Мегион, ул. Новая, д. 15.

Ознакомиться с поступившим ходатайством от акционерного общества «Городские электрические сети» об установлении публичного сервитута, можно в Управлении земельными ресурсами департамента муниципальной собственности администрации города Мегиона: с 10:00 до 16:00, перерыв на обед с 13:00 до 14:00, по вторникам и четвергам,

по адресу: улица Строителей №2/3, каб. №4,5, город Мегион, Ханты-Мансийский автономный округ - Югра. Сообщение о поступившем ходатайстве об установлении публичного сервитута подлежит размещению на официальном сайте Администрации города Мегиона.



Условные обозначения

- 86:19:0010418:45/чз1 - обозначения границ сервитута
- 86:19:0010418 - обозначения кадастровых кварталов
- :125 - обозначения земельных участков по сведениям ГКН

Система координат МСК М86

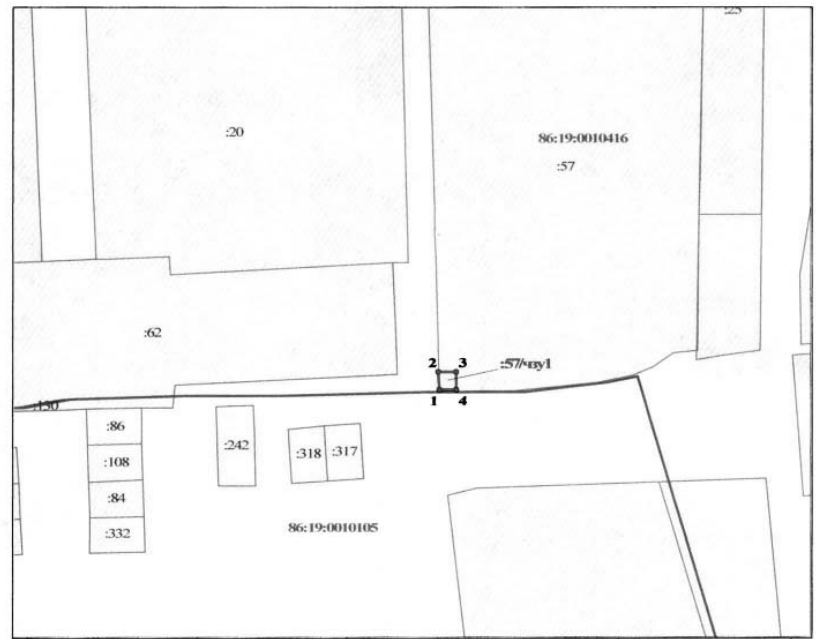
Сервитут установлен в границах земельного участка с кадастровым номером 86:19:0010418:45. Площадь сервитута, м² 3

Обозначение характерных точек границы	Координаты		Обозначение характерных точек границы	Координаты	
	X	Y		X	Y
1	2	3	1	2	3
1	959279.82	4393778.18	3	959280.84	4393780.40
2	959281.66	4393779.00	4	959279.11	4393779.39

СХЕМА ГРАНИЦ СЕРВИТУТА НА КАДАСТРОВOM ПЛАНЕ ТЕРРИТОРИИ

Приложение

« » 20 г. №



Условные обозначения

- 86:19:0010416:57/чз1 - обозначения границ сервитута
- 86:19:0010416 - обозначения кадастровых кварталов
- :125 - обозначения земельных участков по сведениям ГКН

Система координат МСК86

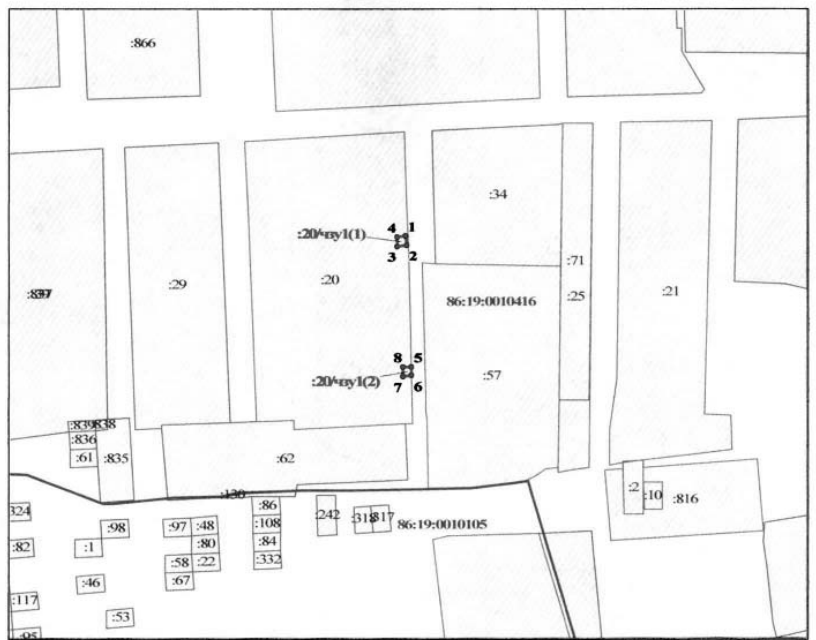
Сервитут установлен в границах земельного участка с кадастровым номером 86:19:0010416:57. Площадь сервитута, м² 4

Обозначение характерных точек границы	Координаты		Обозначение характерных точек границы	Координаты	
	X	Y		X	Y
1	2	3	1	2	3
1	958770.85	4394863.45	3	958772.88	4394865.38
2	958772.85	4394863.40	4	958770.87	4394865.39

СХЕМА ГРАНИЦ СЕРВИТУТА НА КАДАСТРОВOM ПЛАНЕ ТЕРРИТОРИИ

Приложение

« » 20 г. №



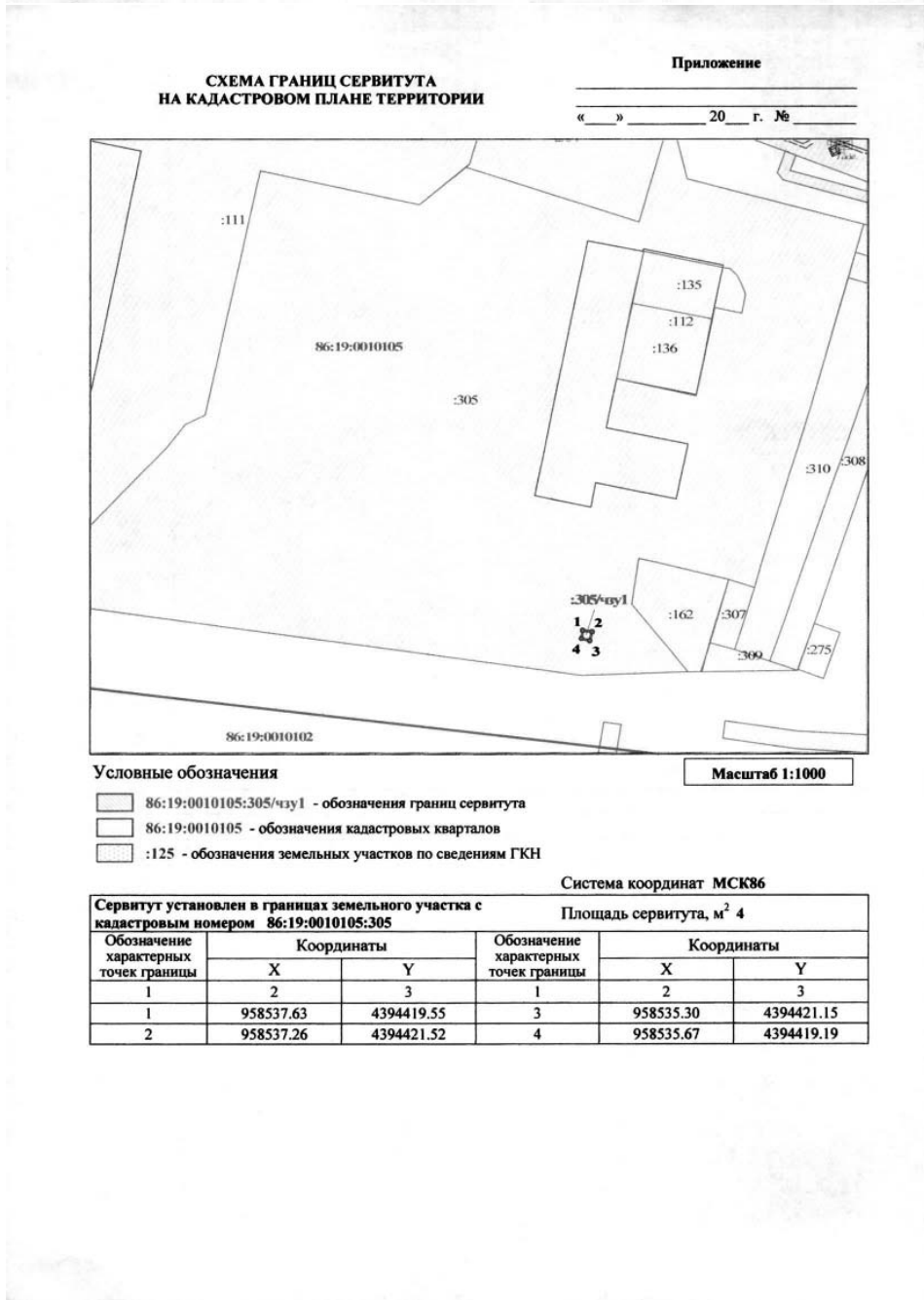
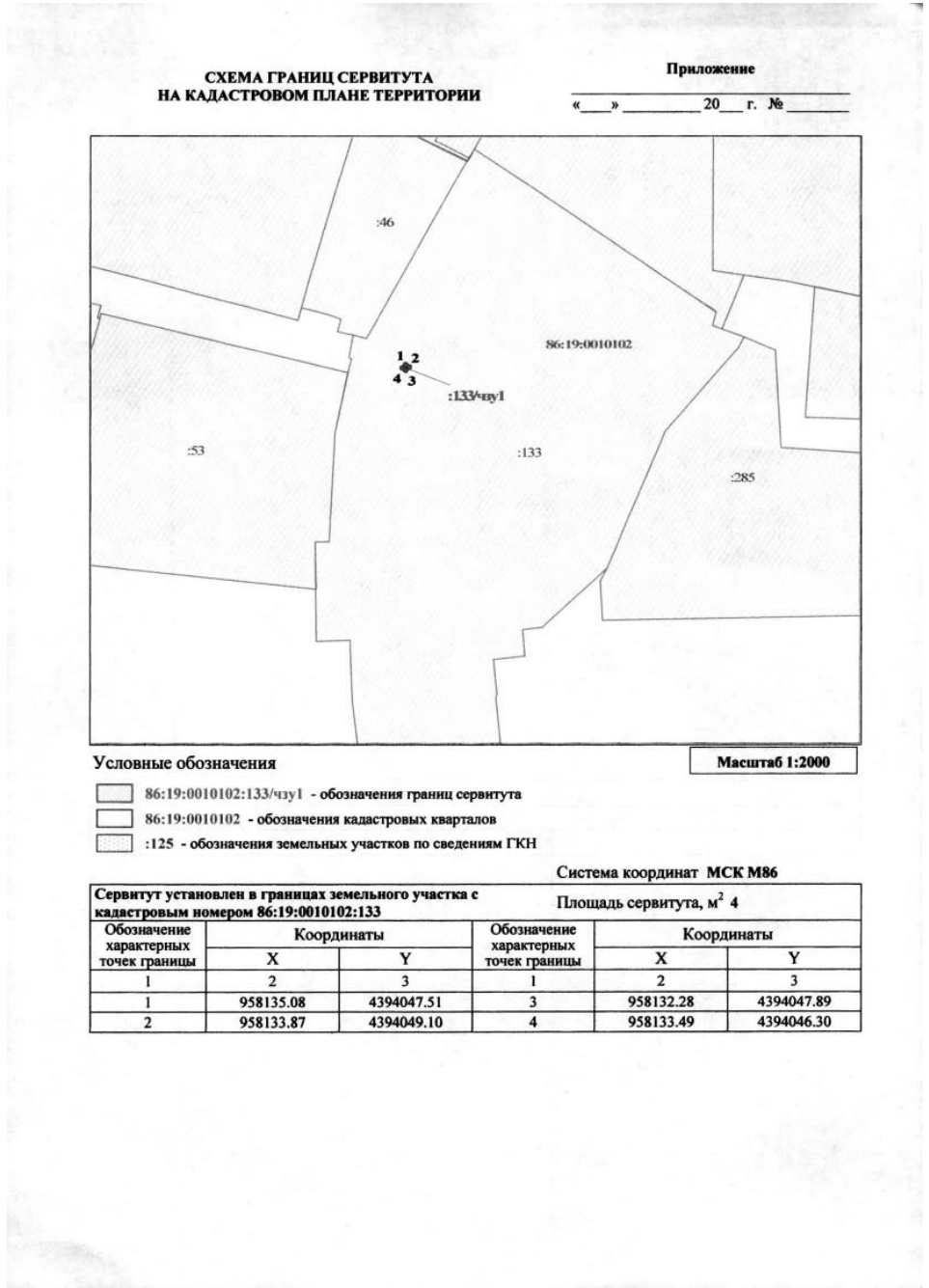
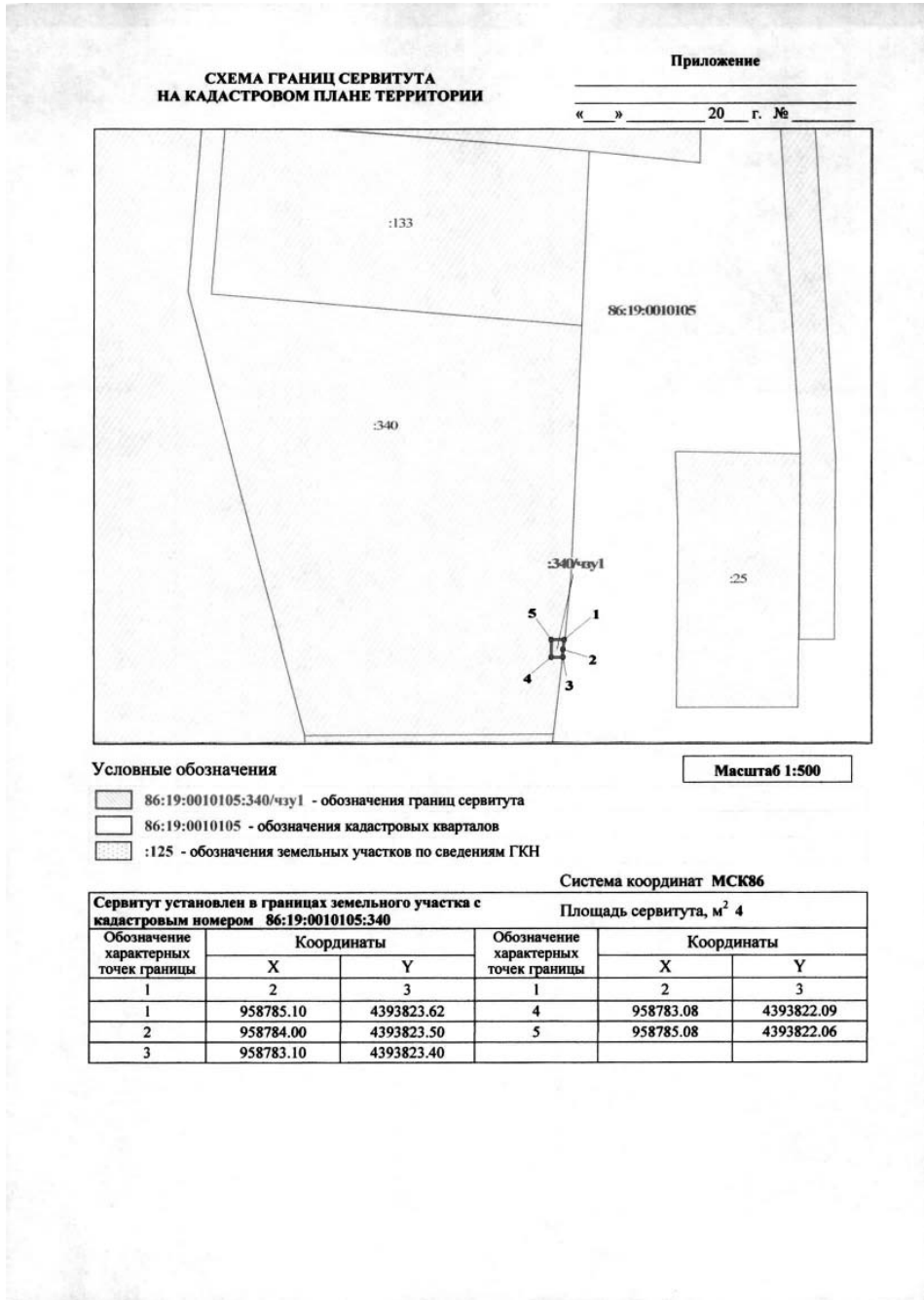
Условные обозначения

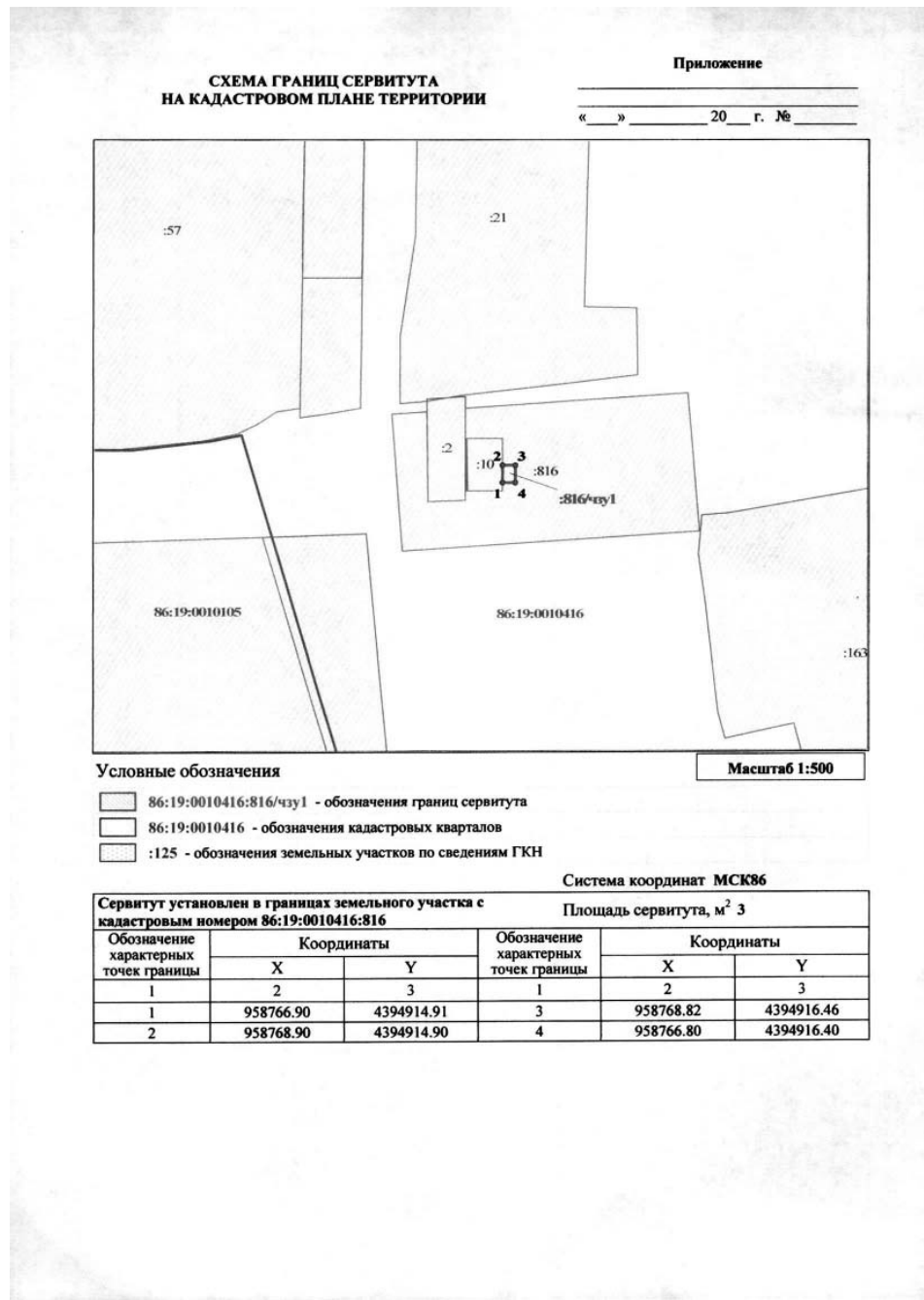
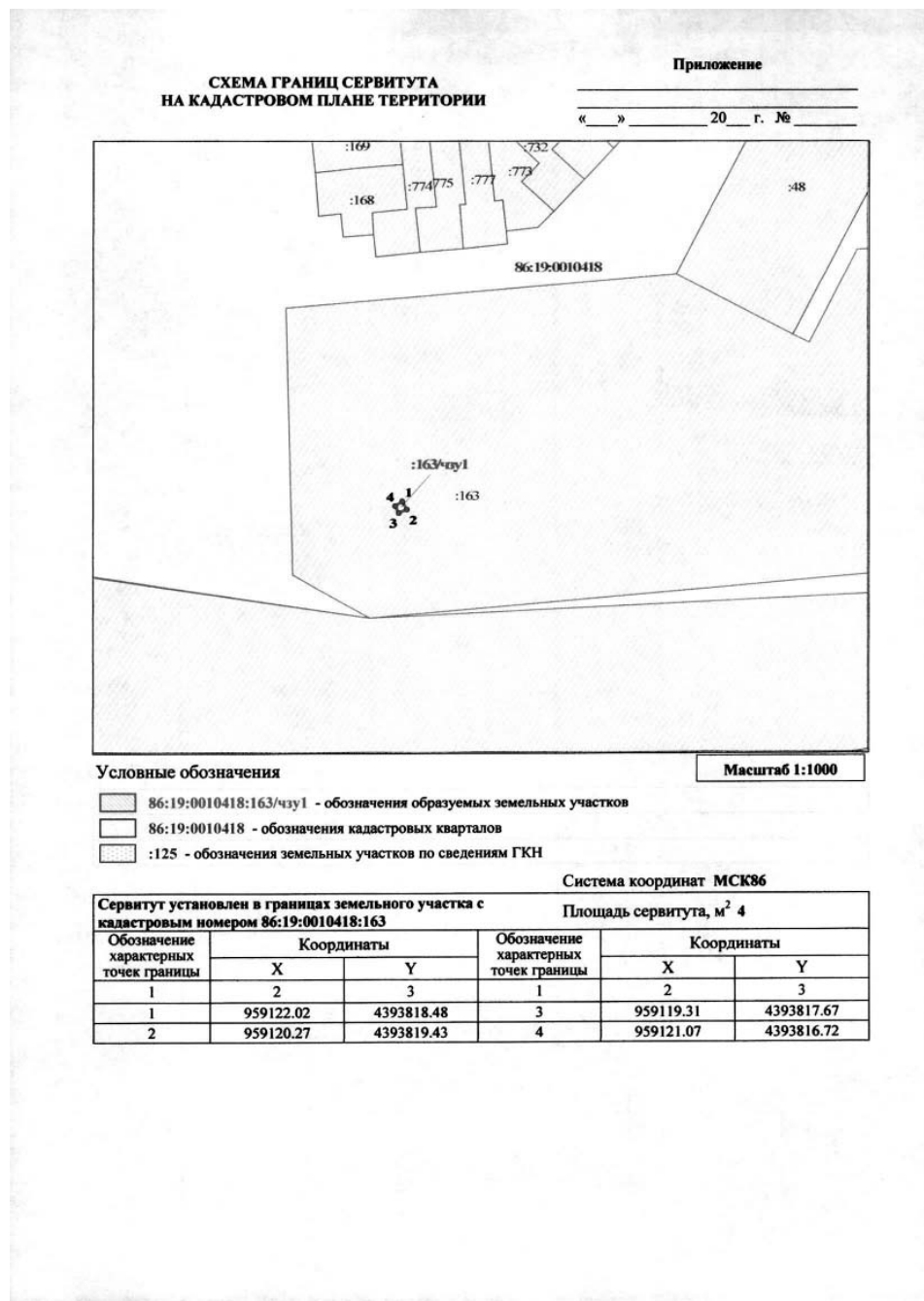
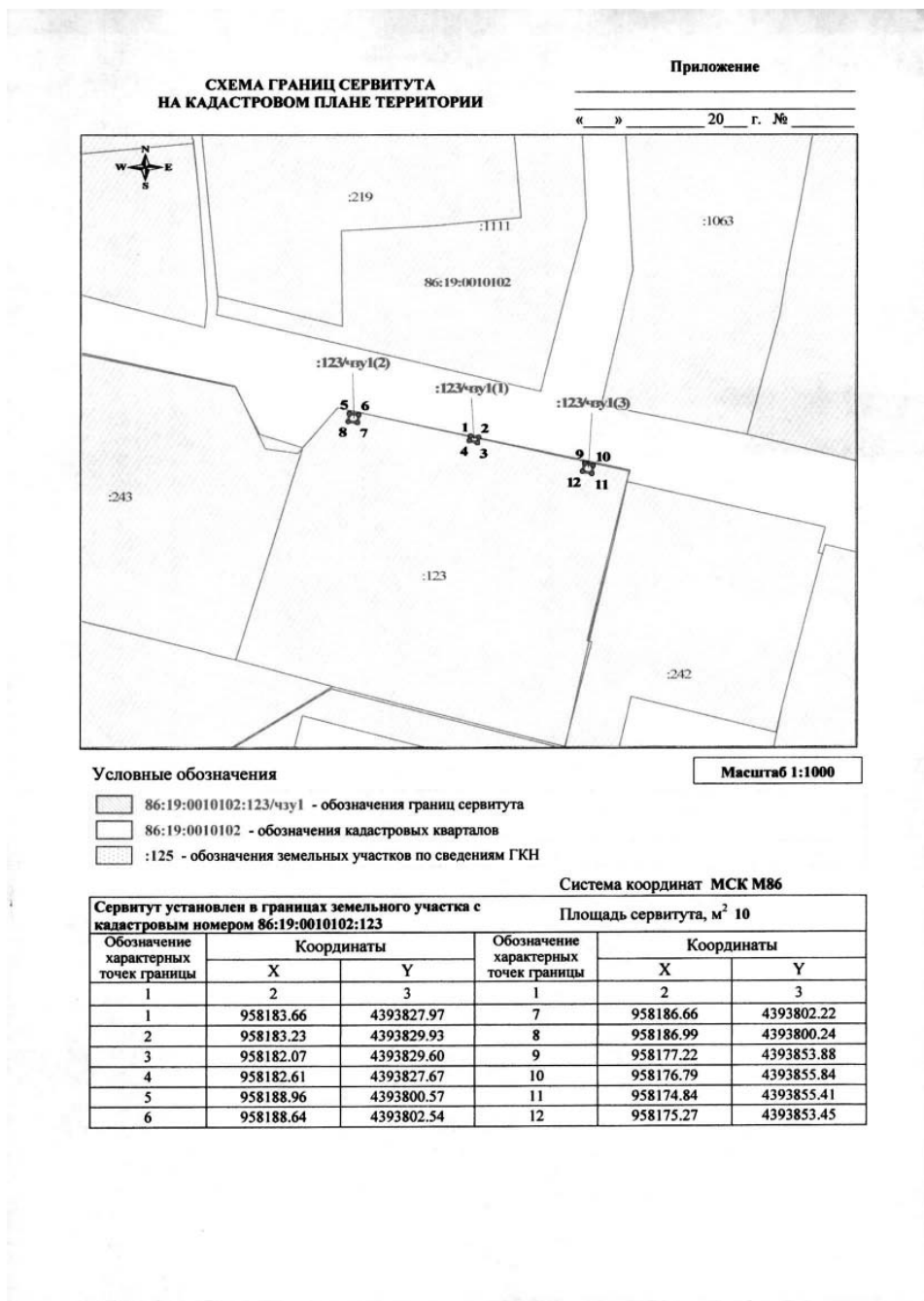
- 86:19:0010416:20/чз1 - обозначения границ сервитута
- 86:19:0010416 - обозначения кадастровых кварталов
- :125 - обозначения земельных участков по сведениям ГКН

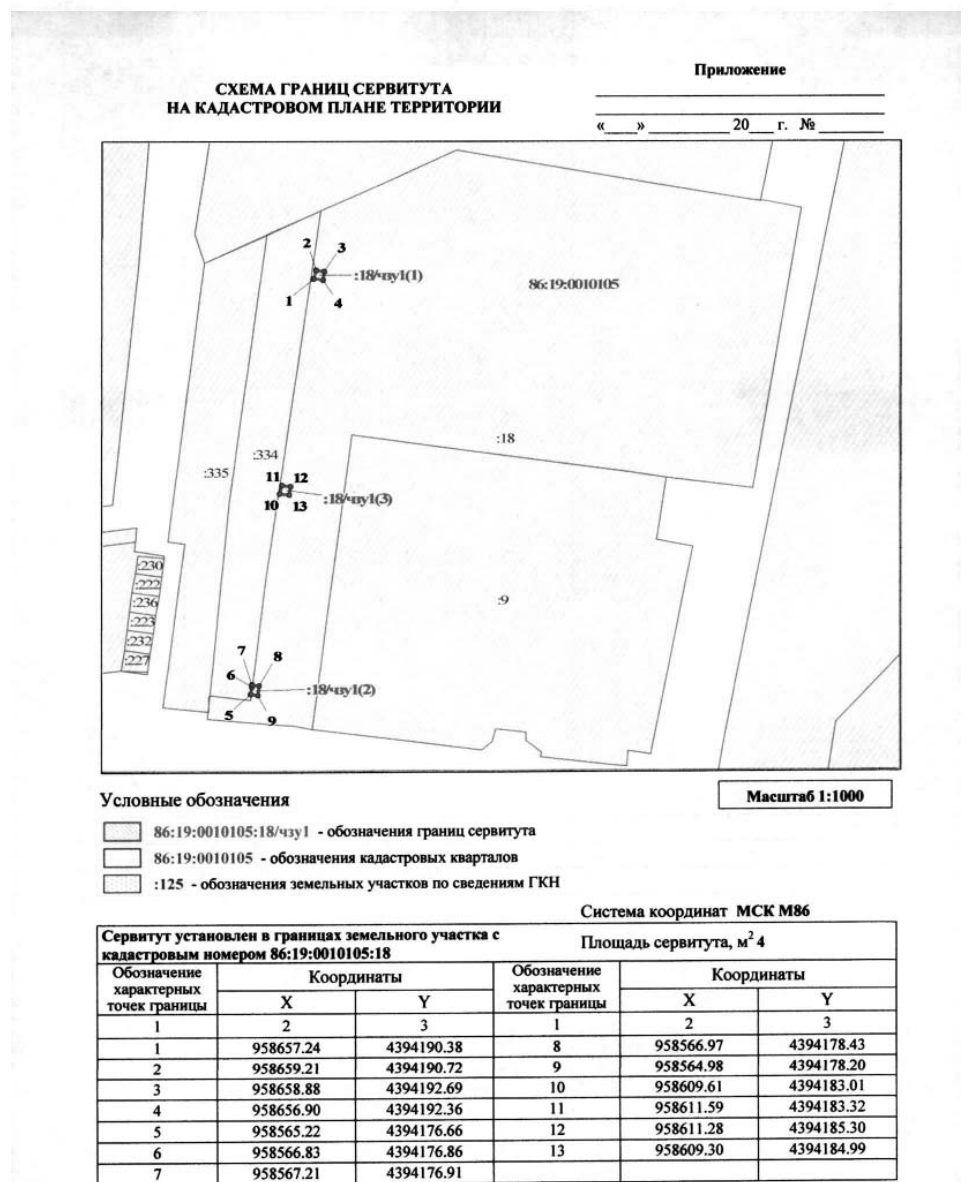


Система координат МСК М86

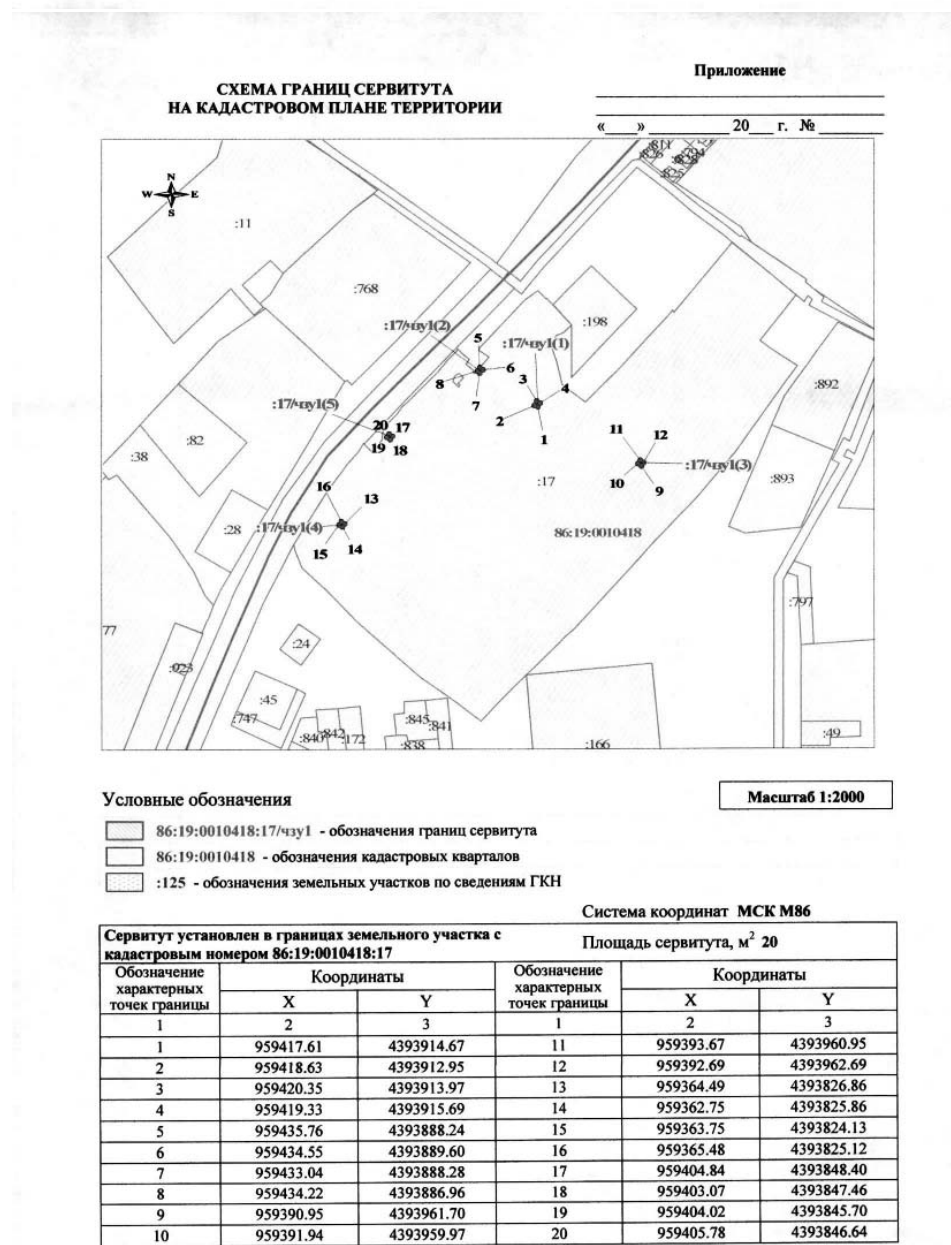
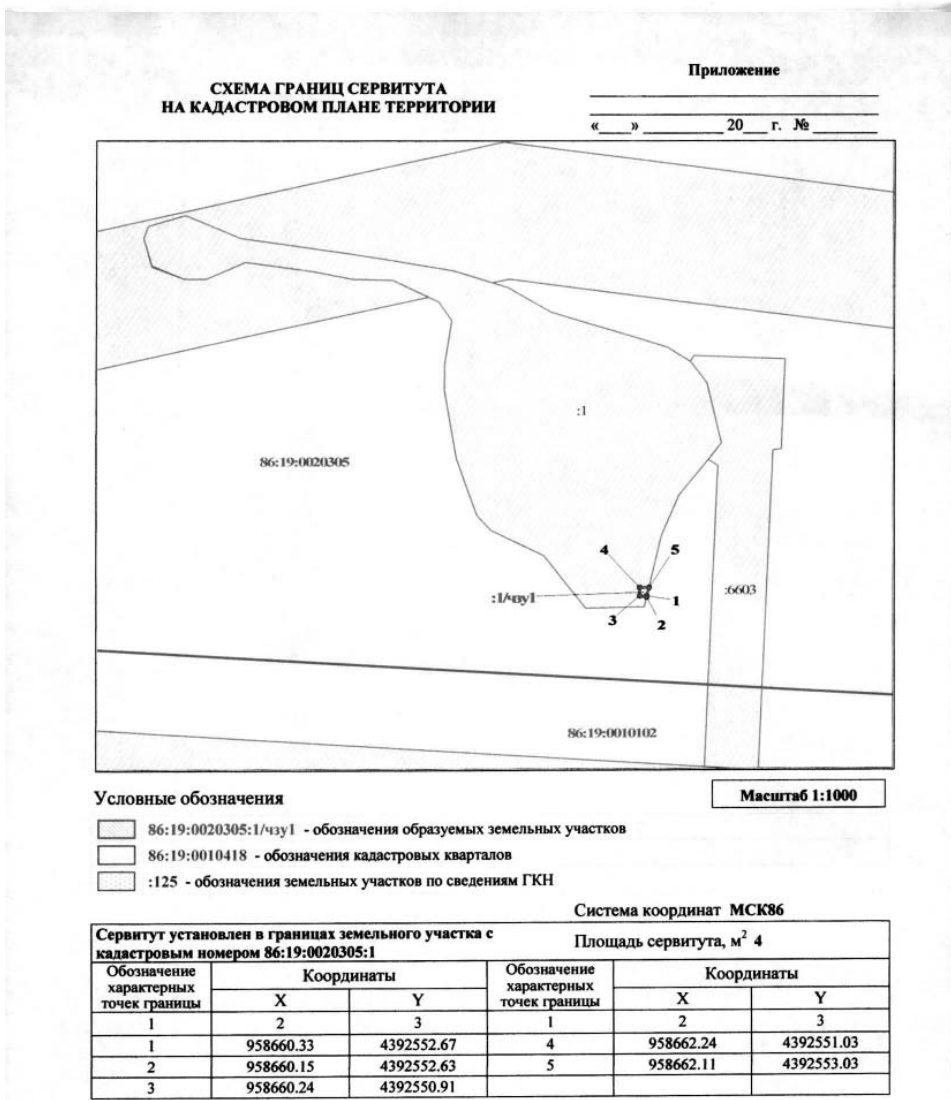
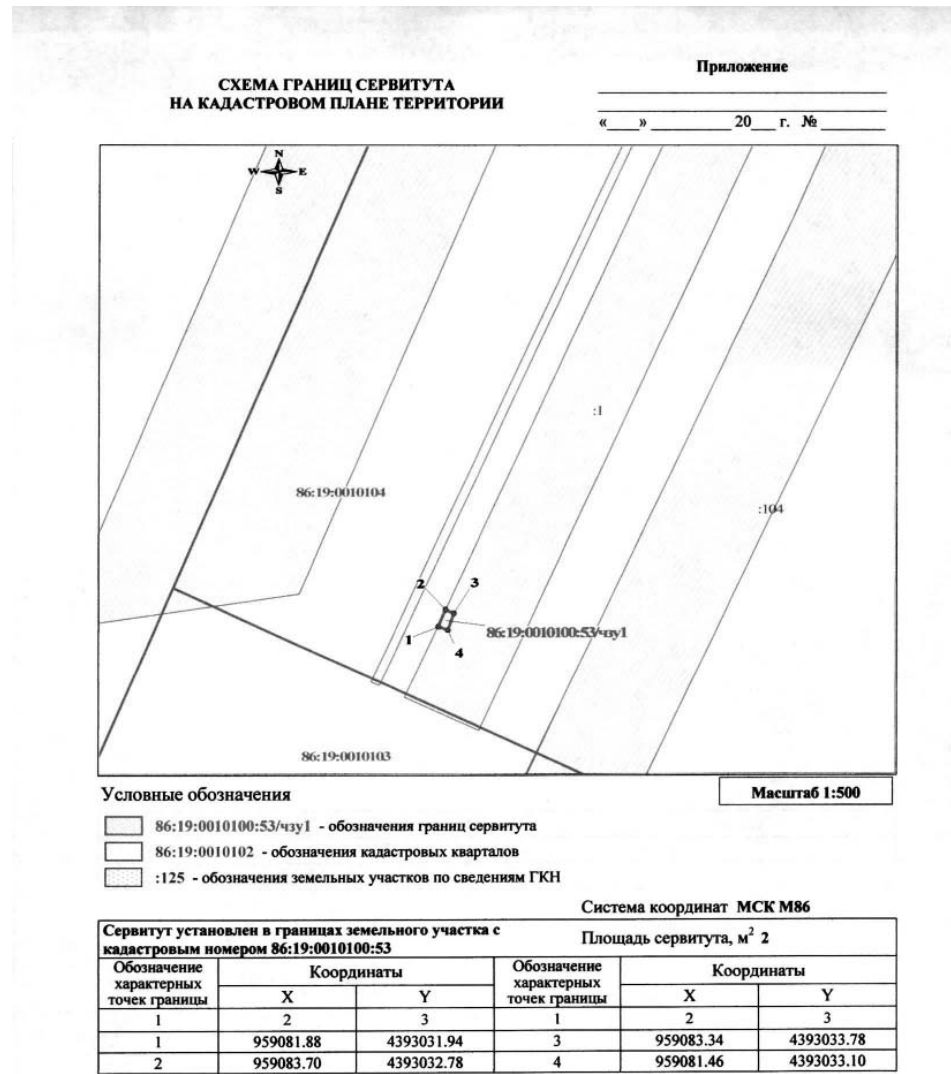
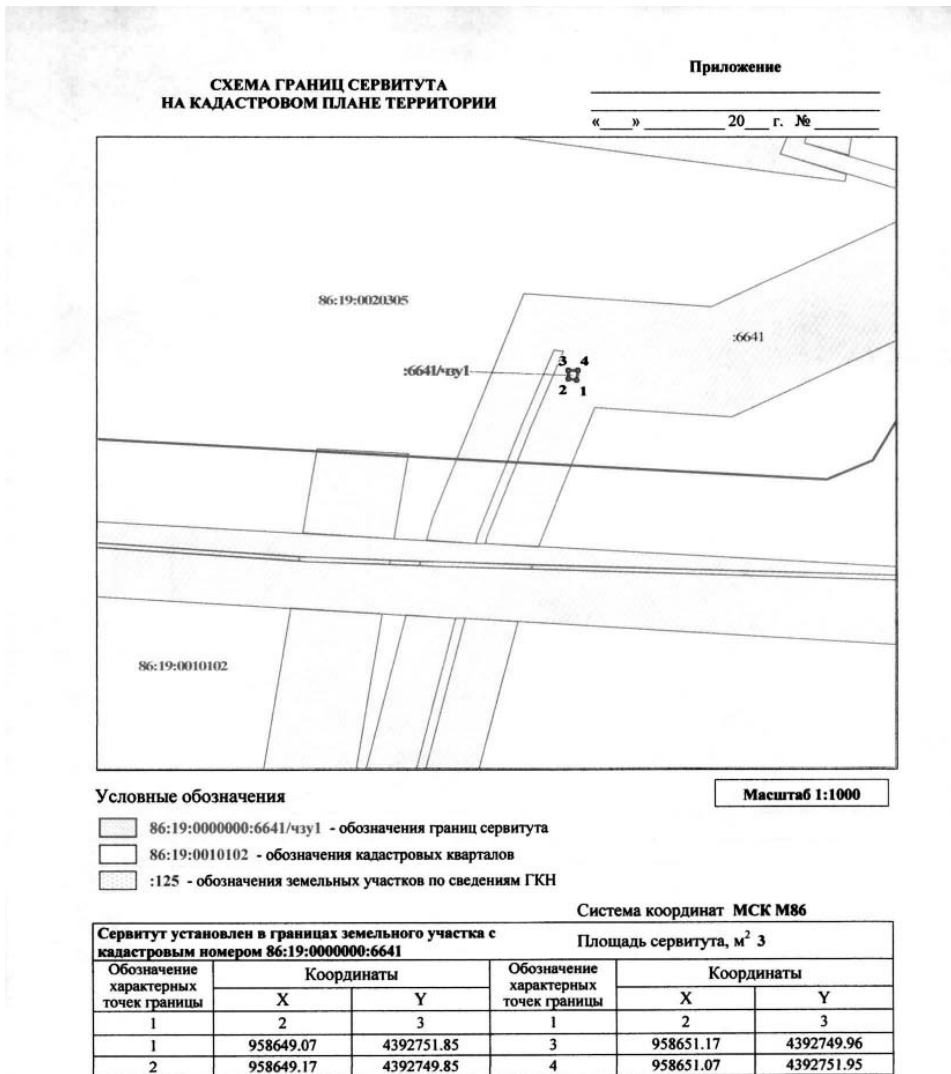
Сервитут установлен в границах земельного участка с кадастровым номером 86:19:0010416:20. Площадь сервитута, м² 8

Обозначение характерных точек границы	Координаты		Обозначение характерных точек границы	Координаты	
	X	Y		X	Y
1	2	3	1	2	3
1	958826.64	4394858.50	5	958797.71	4394859.72
2	958824.64	4394858.63	6	958795.71	4394859.77
3	958824.51	4394856.63	7	958795.68	4394857.92
4	958826.51	4394856.50	8	958797.73	4394857.90









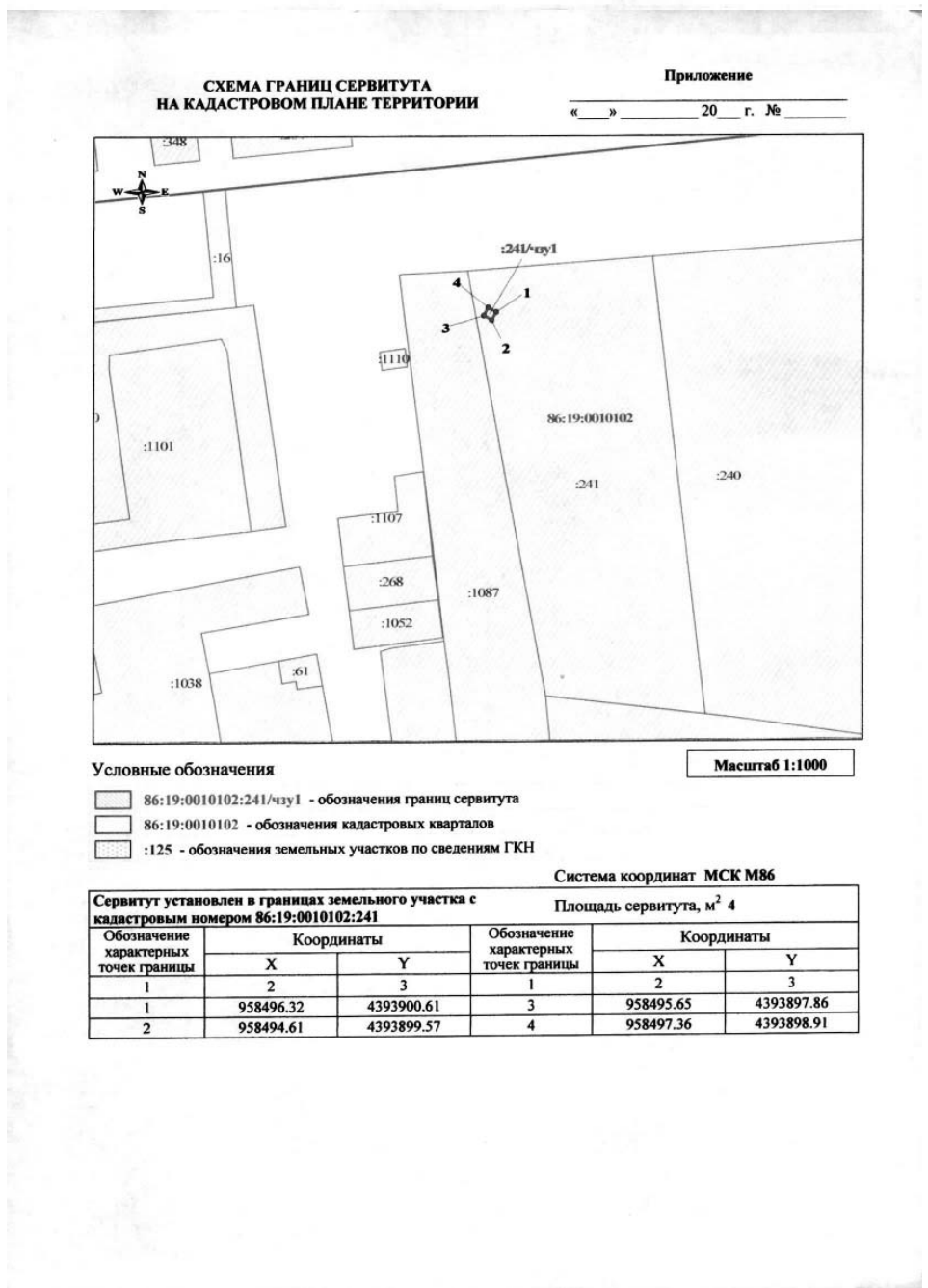
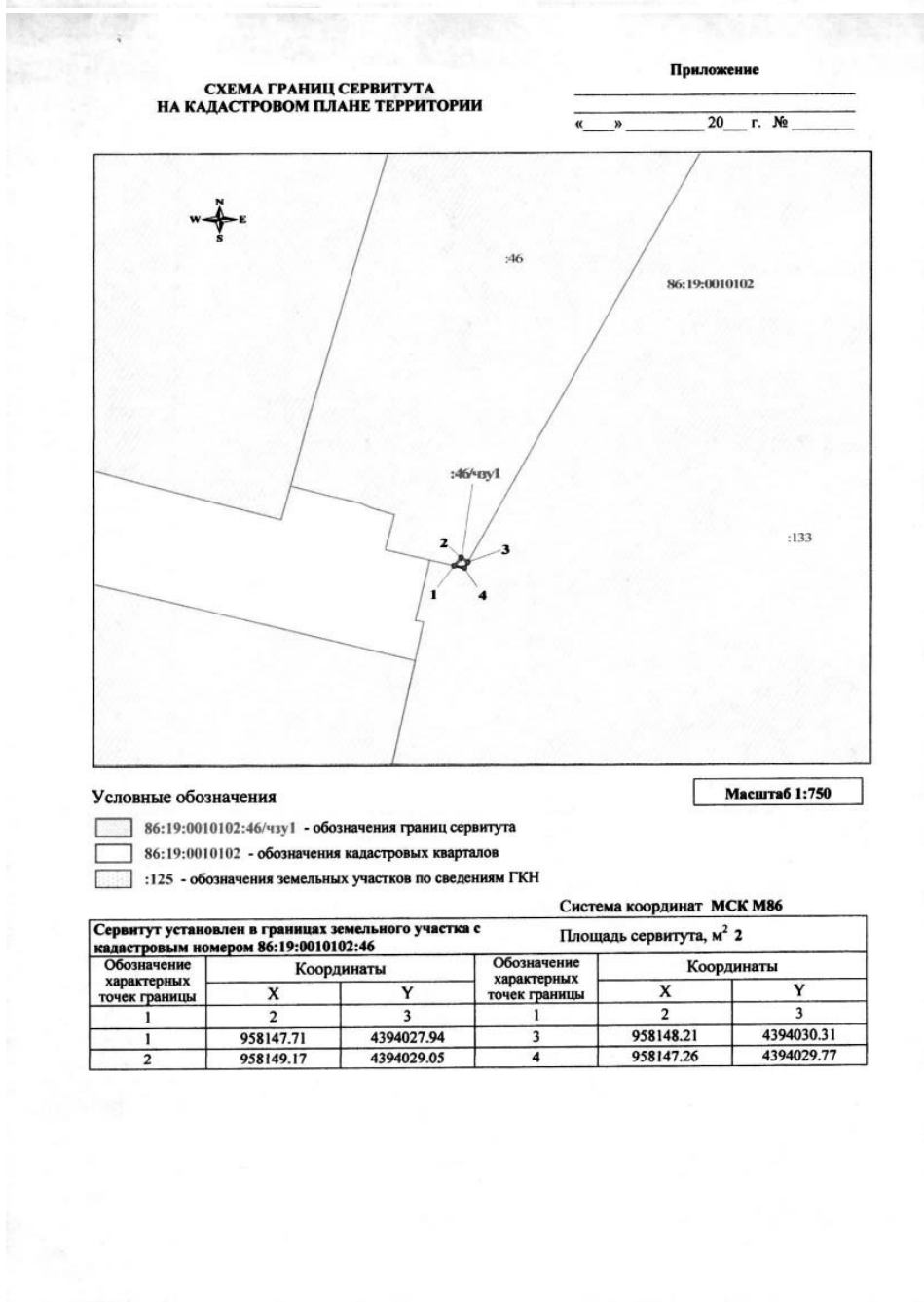
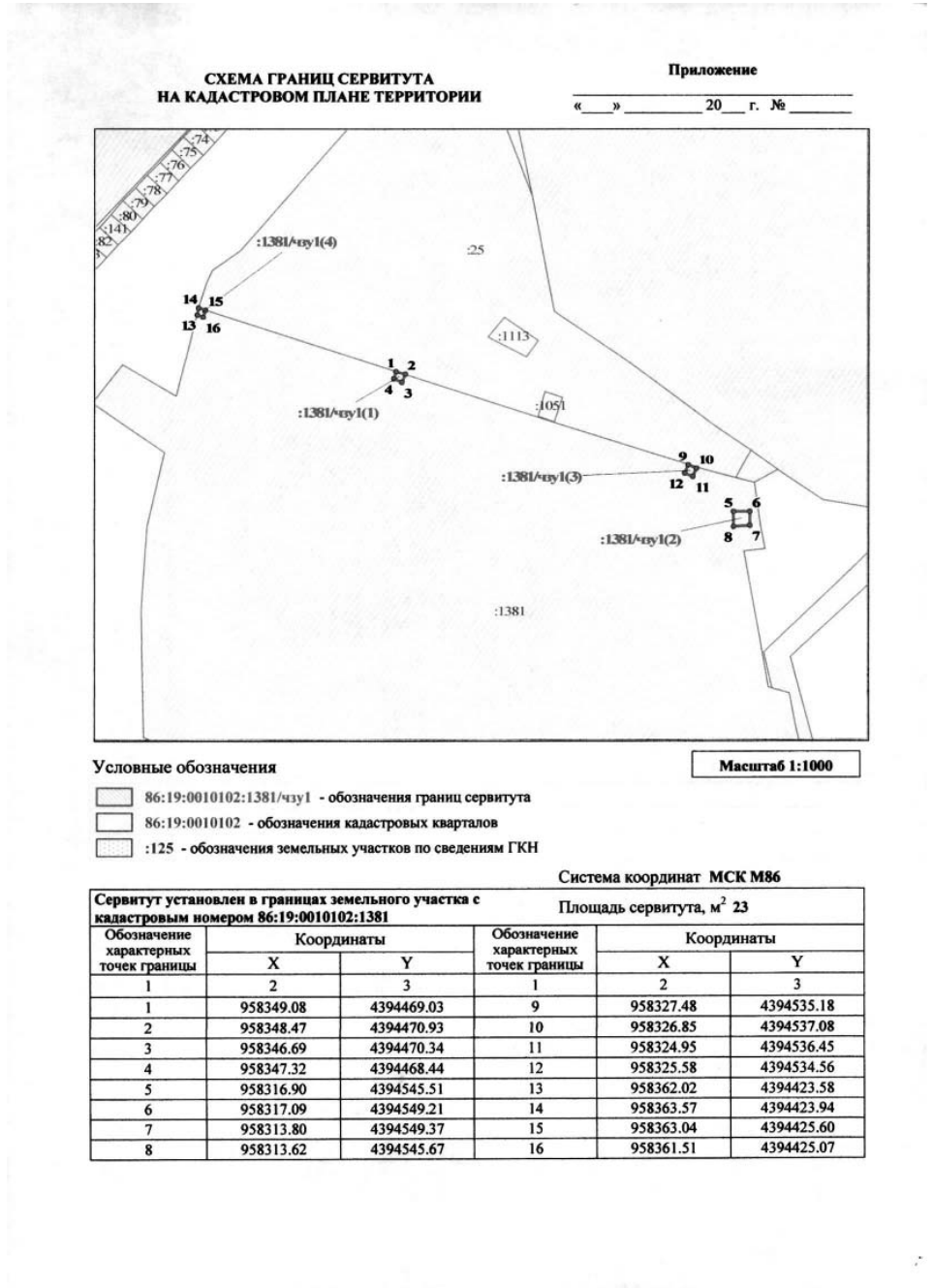
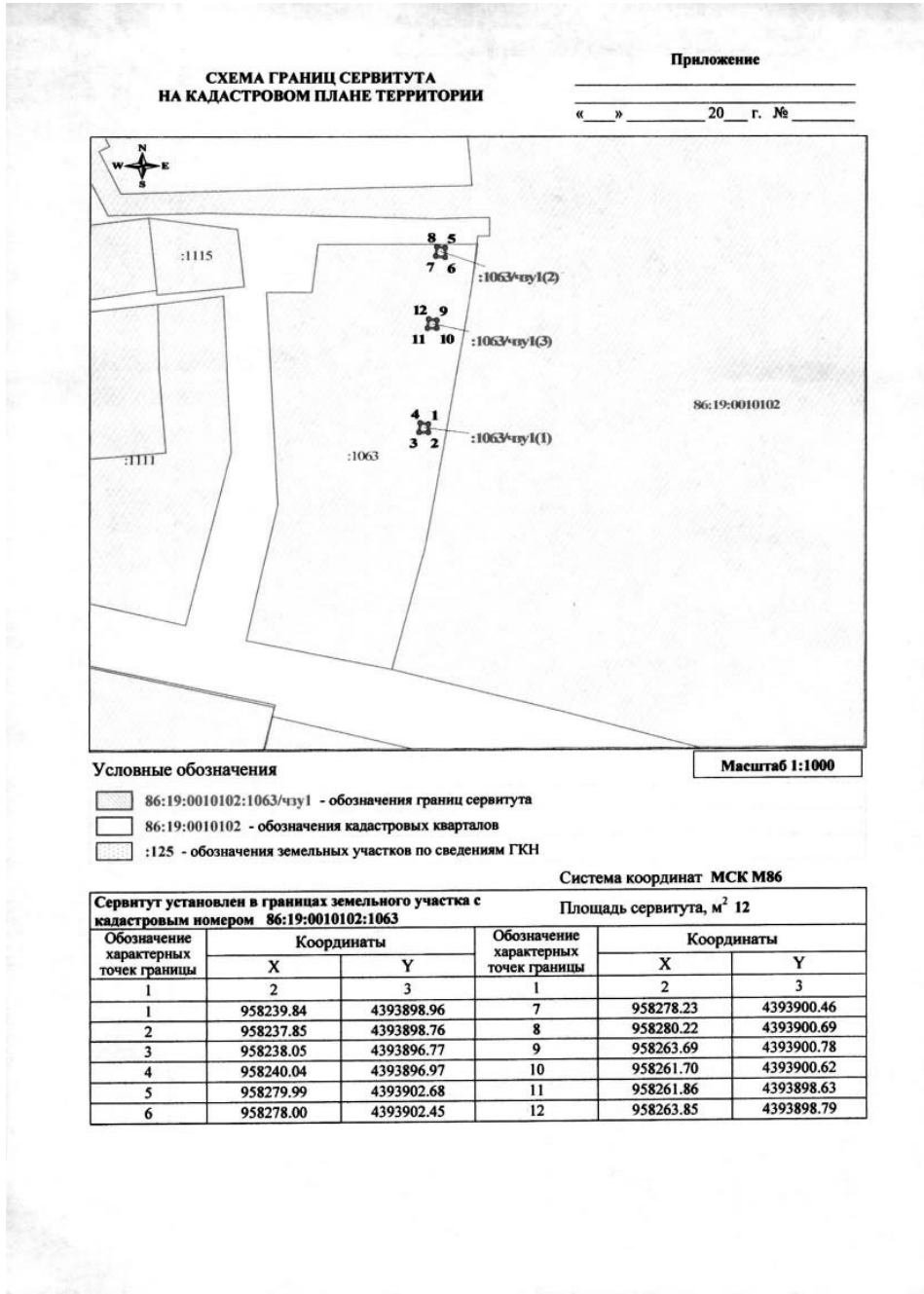
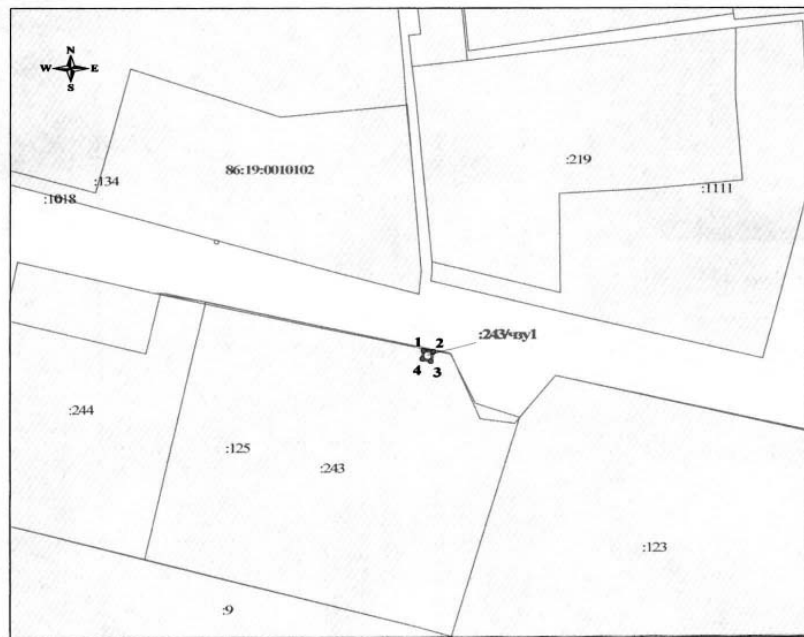


СХЕМА ГРАНИЦ СЕРВИТУТА
НА КАДАСТРОВМ ПЛАНЕ ТЕРРИТОРИИ

Приложение

« » 20 г. №



Условные обозначения

- 86:19:0010102:243/чзу1 - обозначения границ сервитута
- 86:19:0010102 - обозначения кадастровых кварталов
- :125 - обозначения земельных участков по сведениям ГКН

Масштаб 1:1000

Система координат МСК М86

Сервитут установлен в границах земельного участка с кадастровым номером 86:19:0010102:243				Площадь сервитута, м ² 4			
Обозначение характерных точек границы	Координаты		Обозначение характерных точек границы	Координаты			
	X	Y		X	Y		
1	2	3	1	2	3		
1	958195.81	4393768.81	3	958193.44	4393770.35		
2	958195.40	4393770.77	4	958193.86	4393768.39		

СХЕМА ГРАНИЦ СЕРВИТУТА
НА КАДАСТРОВМ ПЛАНЕ ТЕРРИТОРИИ

Приложение

« » 20 г. №



Условные обозначения

- 86:19:0010416:20/чзу1 - обозначения границ сервитута
- 86:19:0010416 - обозначения кадастровых кварталов
- :125 - обозначения земельных участков по сведениям ГКН

Масштаб 1:1000

Система координат МСК М86

Сервитут установлен в границах земельного участка с кадастровым номером 86:19:0010416:21				Площадь сервитута, м ² 4			
Обозначение характерных точек границы	Координаты		Обозначение характерных точек границы	Координаты			
	X	Y		X	Y		
1	2	3	1	2	3		
1	958779.53	4394928.23	3	958781.60	4394930.17		
2	958781.53	4394928.16	4	958779.59	4394930.24		

Информационное сообщение о возможном установлении публичного сервитута на территории городского округа город Мегион

Департамент муниципальной собственности администрации города Мегиона информирует о возможном установлении публичного сервитута для размещения и эксплуатации объекта электросетевого комплекса «ПС-35/6 кВ «Заречная» 2*6,3 МВА с питающими и распределительными сетями и подстанциями» в отношении земельных участков с кадастровыми номерами:

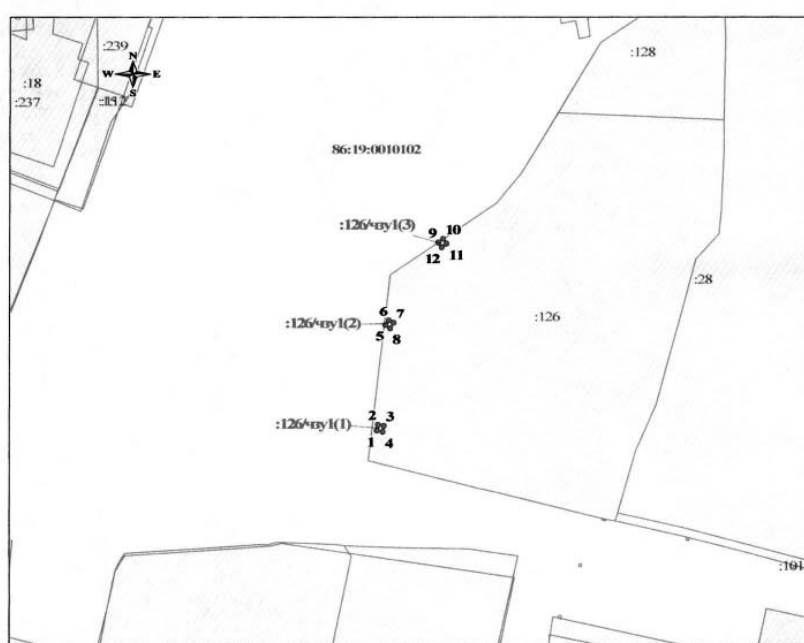
- 86:19:0010407:43, расположенного по адресу: Ханты-Мансийский автономный округ - Югра, г. Мегион, ул. Нефтяников, д. 19;
- 86:19:0010403:34, расположенного по адресу: Ханты-Мансийский автономный округ - Югра, г. Мегион, ул. Заречная, д. 16/2, III микрорайон;
- 86:19:0010401:5, расположенного по адресу: Ханты-Мансийский автономный округ - Югра, г. Мегион, ул. Заречная, д. 6, I микрорайон;
- 86:19:0010403:45, расположенного по адресу: Ханты-Мансийский автономный округ - Югра, г. Мегион, ул. Губкина, д. 17, III микрорайон;
- 86:19:0010403:51, расположенного по адресу: Ханты-Мансийский автономный округ - Югра, г. Мегион, 3 микрорайон, проспект Победы, дом 4;
- 86:19:0010403:48, расположенного по адресу: Ханты-Мансийский автономный округ - Югра, г. Мегион, улица Заречная, многоквартирный жилой дом № 16/3;
- 86:19:0010403:53, расположенного по адресу: Ханты-Мансийский автономный округ - Югра, г. Мегион, проспект Победы, дом 2;
- 86:19:0010404:95, расположенного по адресу: Ханты-Мансийский автономный округ - Югра, г. Мегион, ул. Нефтяников, д. 14;
- 86:19:0010418:159, расположенного по адресу: Ханты-Мансийский автономный округ - Югра, г. Мегион, проспект Победы, д. 19;
- 86:19:0010401:33, расположенного по адресу: Ханты-Мансийский автономный округ - Югра, г. Мегион, проезд Театральный, д. 3;
- 86:19:0010401:34, расположенного по адресу: Ханты-Мансийский автономный округ - Югра, г. Мегион, проспект Победы, д. 16;
- 86:19:0010401:35, расположенного по адресу: Ханты-Мансийский автономный округ - Югра, г. Мегион, проспект Победы, д. 14;
- 86:19:0010403:44, расположенного по адресу: Ханты-Мансийский автономный округ - Югра, г. Мегион, 3 микрорайон, ул. Заречная, № 14;
- 86:19:0010403:50, расположенного по адресу: Ханты-Мансийский автономный округ - Югра, г. Мегион, проспект Победы, д. 10;
- 86:19:0010403:52, расположенного по адресу: Ханты-Мансийский автономный округ - Югра, г. Мегион, проспект Победы, д. 8;
- 86:19:0010403:54, расположенного по адресу: Ханты-Мансийский автономный округ - Югра, г. Мегион, улица Заречная, д. 14/1;
- 86:19:0010404:97, расположенного по адресу: Ханты-Мансийский автономный округ - Югра, г. Мегион, улица Заречная, многоквартирный жилой дом № 15/1;
- 86:19:0010404:98, расположенного по адресу: Ханты-Мансийский автономный округ - Югра, г. Мегион, улица Садовая, д. 13;
- 86:19:0010201:9, расположенного по адресу: Ханты-Мансийский автономный округ - Югра, г. Мегион, улица Заречная, д. 20;
- 86:19:0010418:798, расположенного по адресу: Ханты-Мансийский автономный округ - Югра, г. Мегион, XXI микрорайон;
- 86:19:0010403:24, расположенного по адресу: Ханты-Мансийский автономный округ - Югра, г. Мегион, ул. Губкина, д. 17/2;
- 86:19:0000000:7, расположенного по адресу: Ханты-Мансийский автономный округ - Югра, г. Мегион, 1 микрорайон.

Ознакомиться с поступившим ходатайством от акционерного общества «Городские электрические сети» об установлении публичного сервитута, можно в Управлении земельными ресурсами департамента муниципальной собственности администрации города Мегиона: с 10:00 до 16:00, перерыв на обед с 13:00 до 14:00, по вторникам и четвергам, по адресу: улица Строителей №2/3, каб. №4,5, город Мегион, Ханты-Мансийский автономный округ - Югра. Сообщение о поступившем ходатайстве об установлении публичного сервитута подлежит размещению на официальном сайте Администрации города Мегиона.

СХЕМА ГРАНИЦ СЕРВИТУТА
НА КАДАСТРОВМ ПЛАНЕ ТЕРРИТОРИИ

Приложение

« » 20 г. №



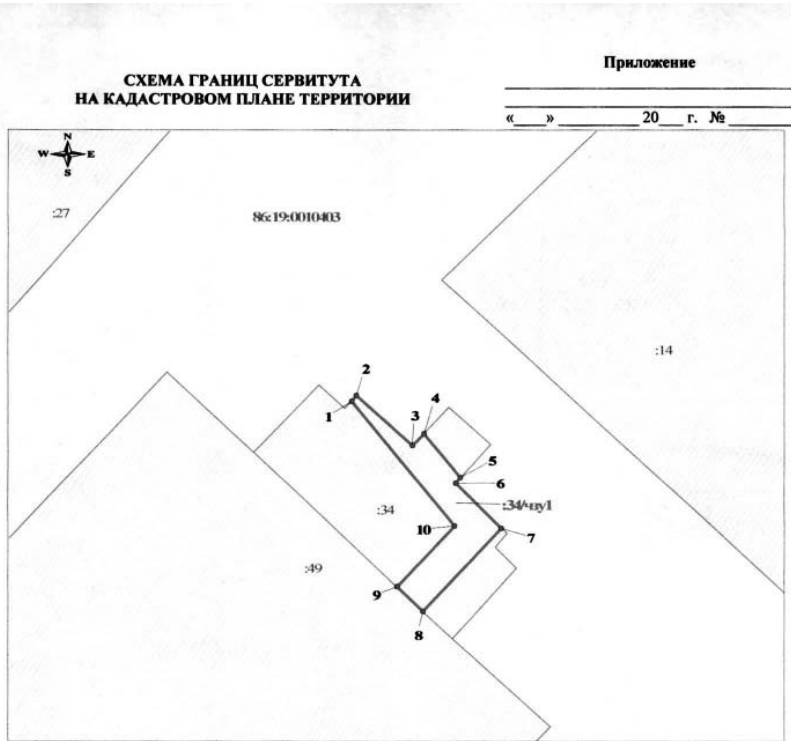
Условные обозначения

- 86:19:0010102:126/чзу1 - обозначения границ сервитута
- 86:19:0010102 - обозначения кадастровых кварталов
- :125 - обозначения земельных участков по сведениям ГКН

Масштаб 1:1500

Система координат МСК М86

Сервитут установлен в границах земельного участка с кадастровым номером 86:19:0010102:126				Площадь сервитута, м ² 12			
Обозначение характерных точек границы	Координаты		Обозначение характерных точек границы	Координаты			
	X	Y		X	Y		
1	2	3	1	2	3		
1	958275.47	4393549.93	7	958311.53	4393555.35		
2	958277.46	4393550.10	8	958309.86	4393554.26		
3	958277.29	4393552.10	9	958338.19	4393570.05		
4	958275.30	4393551.92	10	958339.41	4393571.64		
5	958310.95	4393552.58	11	958337.82	4393572.86		
6	958312.63	4393553.68	12	958336.61	4393571.26		



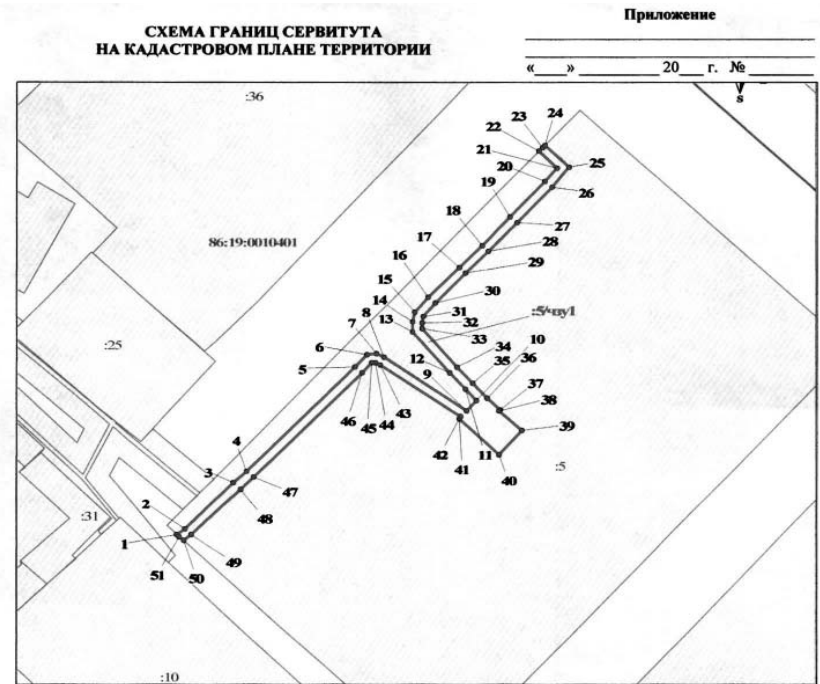
Условные обозначения

- 86:19:0010403:34/чзу1 - обозначения границ сервитута
- 86:19:0010416 - обозначения кадастровых кварталов
- :125 - обозначения земельных участков по сведениям ГКН

Система координат МСК86

Сервитут установлен в границах земельного участка с кадастровым номером 86:19:0010403:34. Площадь сервитута, м² 25

Обозначение характерных точек границы	Координаты		Обозначение характерных точек границы	Координаты	
	X	Y		X	Y
1	2	3	1	2	3
1	959826.38	4394397.36	6	959821.65	4394403.23
2	959826.69	4394397.64	7	959819.09	4394405.83
3	959823.83	4394400.81	8	959814.39	4394401.42
4	959824.52	4394401.46	9	959815.76	4394399.96
5	959821.99	4394403.53	10	959819.22	4394403.21



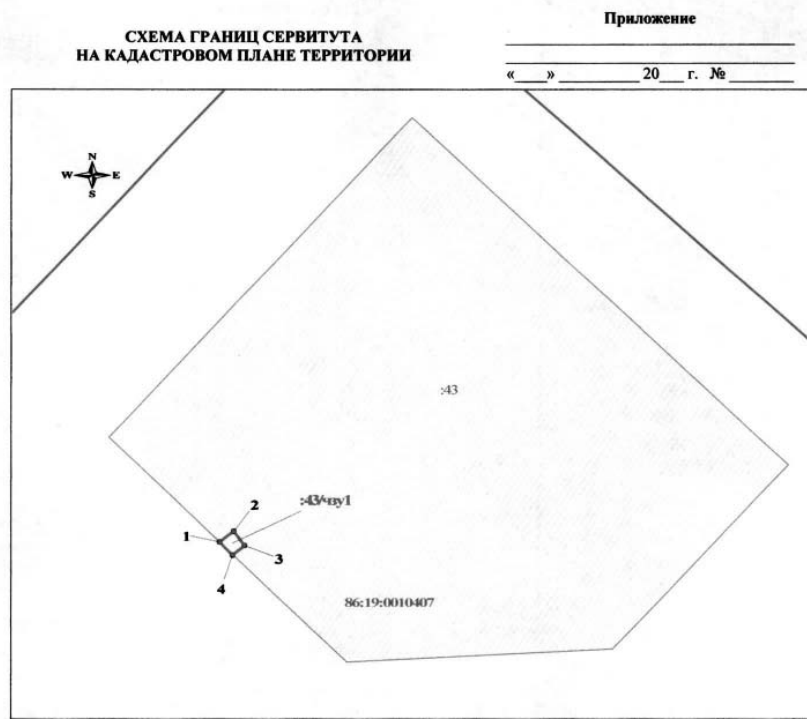
Условные обозначения

- 86:19:0010401:5/чзу1 - обозначения границ сервитута
- 86:19:0010416 - обозначения кадастровых кварталов
- :125 - обозначения земельных участков по сведениям ГКН

Система координат МСК86

Сервитут установлен в границах земельного участка с кадастровым номером 86:19:0010401:5. Площадь сервитута, м² 412

Обозначение характерных точек границы	Координаты		Обозначение характерных точек границы	Координаты	
	X	Y		X	Y
1	2	3	1	2	3
1	959346.08	4394854.67	27	959418.44	4394929.41
2	959347.43	4394856.40	28	959411.90	4394923.22
3	959358.04	4394867.19	29	959406.76	4394918.17
4	959360.87	4394870.09	30	959399.92	4394911.45
5	959384.99	4394893.93	31	959396.85	4394908.80
6	959387.73	4394896.57	32	959395.29	4394908.52
7	959387.92	4394898.47	33	959393.79	4394908.59
8	959387.23	4394900.26	34	959384.97	4394916.31
9	959374.85	4394918.41	35	959381.18	4394919.63
10	959377.20	4394920.61	36	959377.72	4394922.86
11	959379.84	4394918.14	37	959375.14	4394925.77
12	959383.65	4394914.81	38	959374.89	4394925.55
13	959393.00	4394906.63	39	959370.25	4394930.51
14	959395.42	4394906.51	40	959364.84	4394925.43
15	959397.74	4394906.93	41	959373.01	4394916.69
16	959401.27	4394909.98	42	959373.37	4394917.03
17	959408.16	4394916.75	43	959385.45	4394899.33
18	959413.29	4394921.78	44	959385.88	4394898.20
19	959419.80	4394927.95	45	959385.81	4394897.50
20	959428.01	4394935.59	46	959383.59	4394895.36
21	959431.27	4394938.28	47	959359.45	4394871.50
22	959435.11	4394934.30	48	959356.61	4394868.59
23	959435.95	4394935.09	49	959345.92	4394857.72
24	959436.57	4394935.67	50	959344.69	4394856.14
25	959431.42	4394941.00	51	959345.55	4394855.23
26	959426.69	4394937.09			



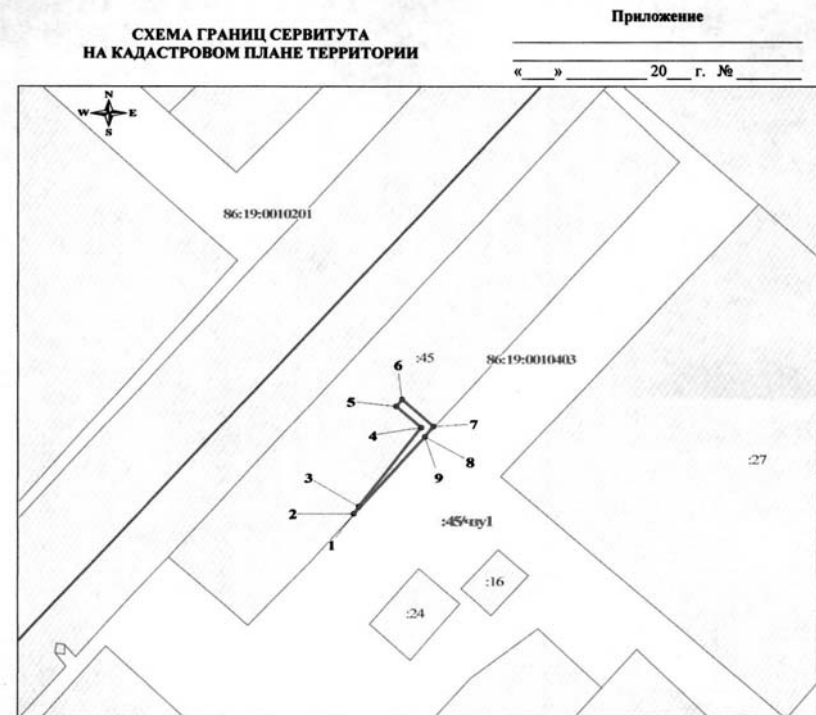
Условные обозначения

- 86:19:0010407:43/чзу1 - обозначения границ сервитута
- 86:19:0010416 - обозначения кадастровых кварталов
- :125 - обозначения земельных участков по сведениям ГКН

Система координат МСК86

Сервитут установлен в границах земельного участка с кадастровым номером 86:19:0010407:43. Площадь сервитута, м² 4

Обозначение характерных точек границы	Координаты		Обозначение характерных точек границы	Координаты	
	X	Y		X	Y
1	2	3	1	2	3
1	959783.04	4395021.79	3	959782.63	4395024.57
2	959784.23	4395023.37	4	959781.64	4395023.26



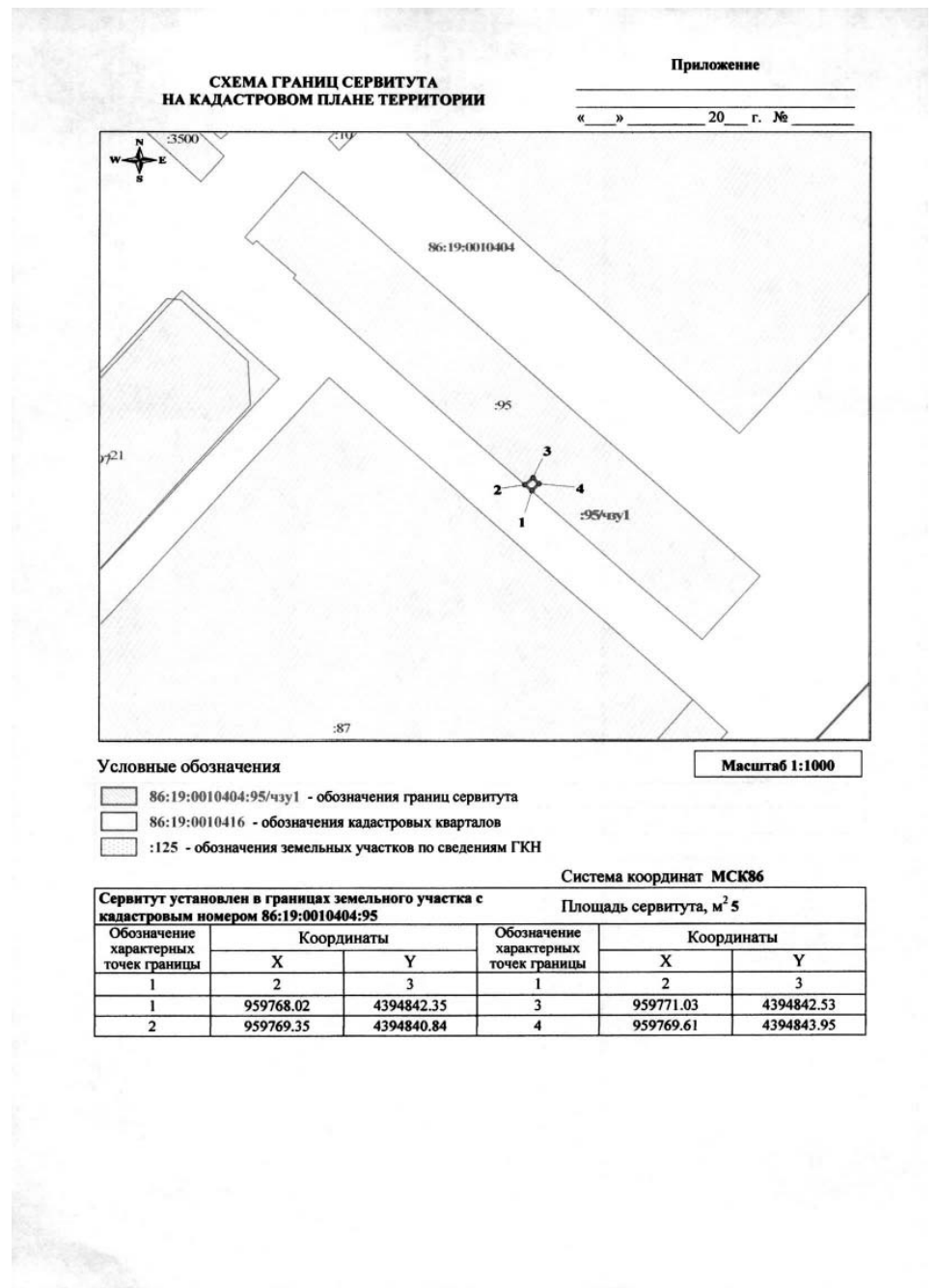
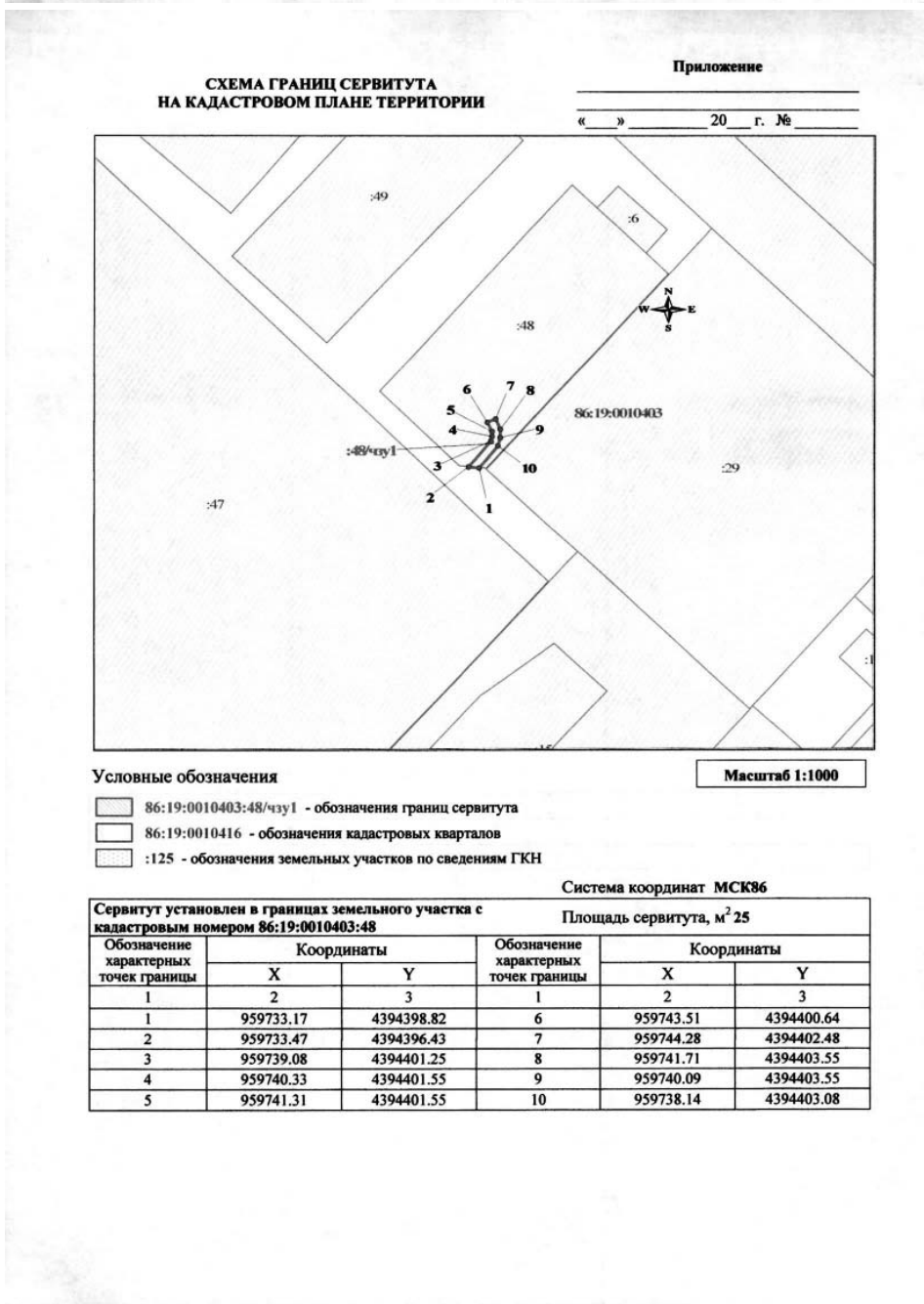
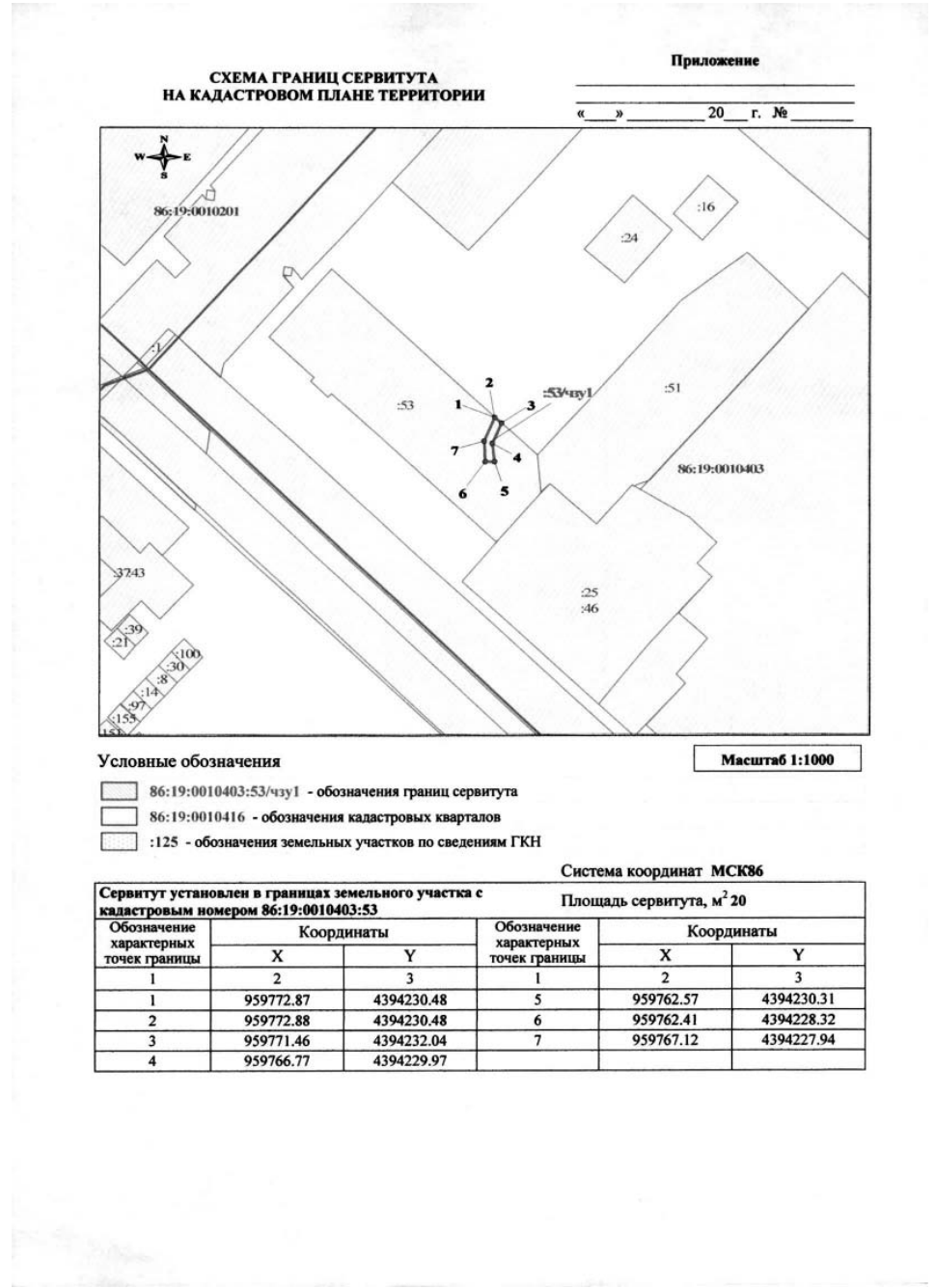
Условные обозначения

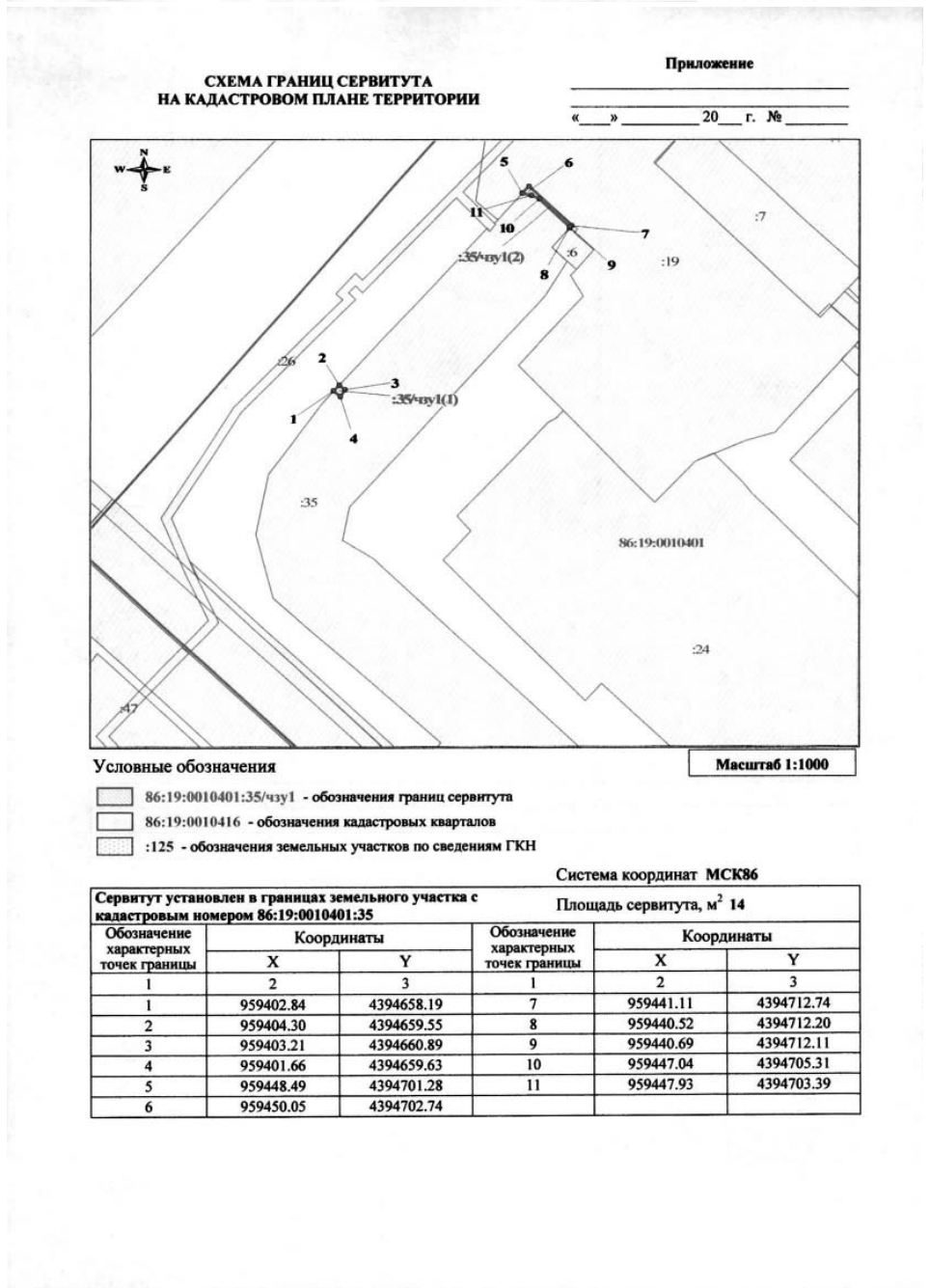
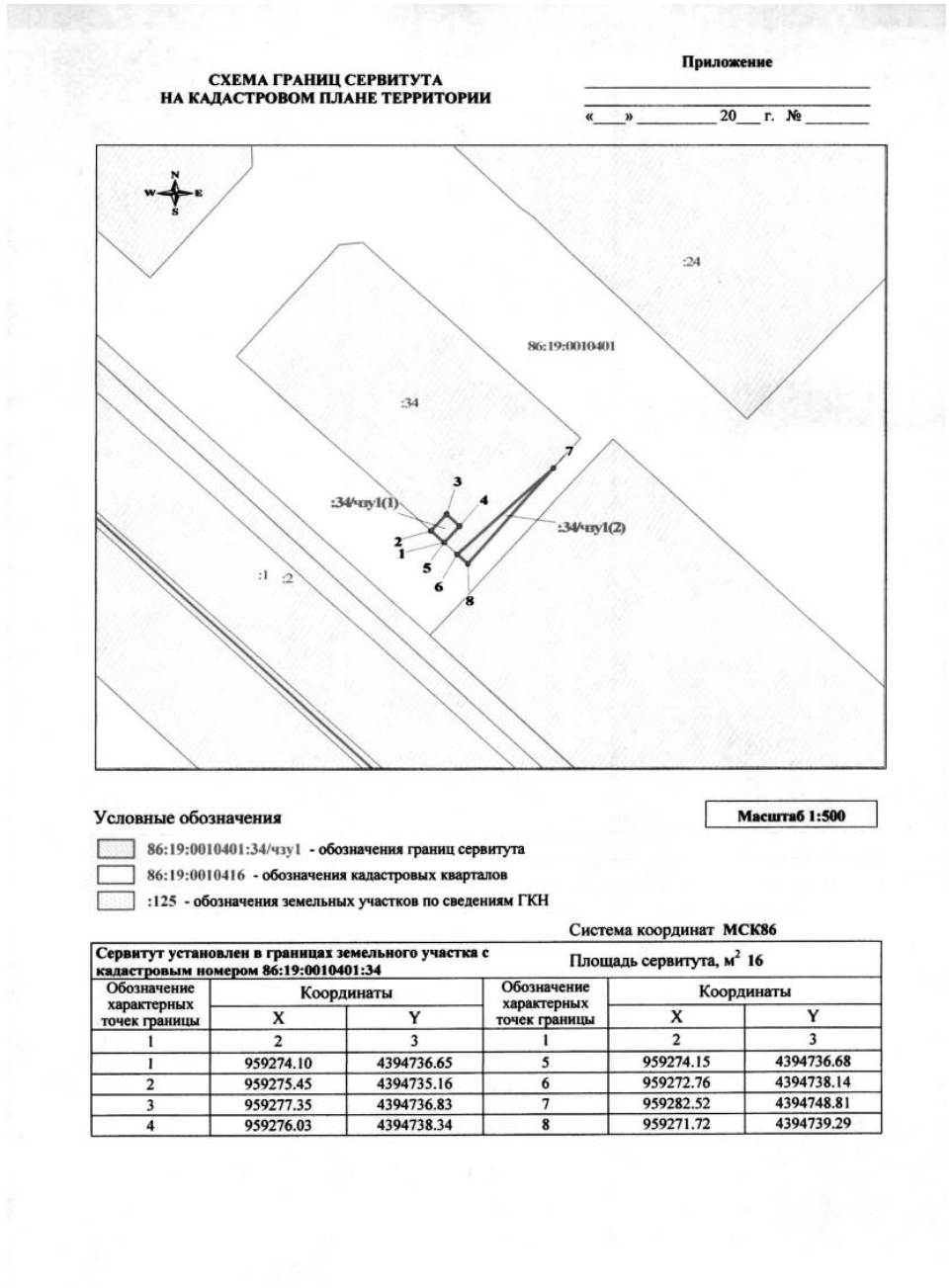

- 86:19:0010403:45/чзу1 - обозначения границ сервитута
- 86:19:0010416 - обозначения кадастровых кварталов
- :125 - обозначения земельных участков по сведениям ГКН

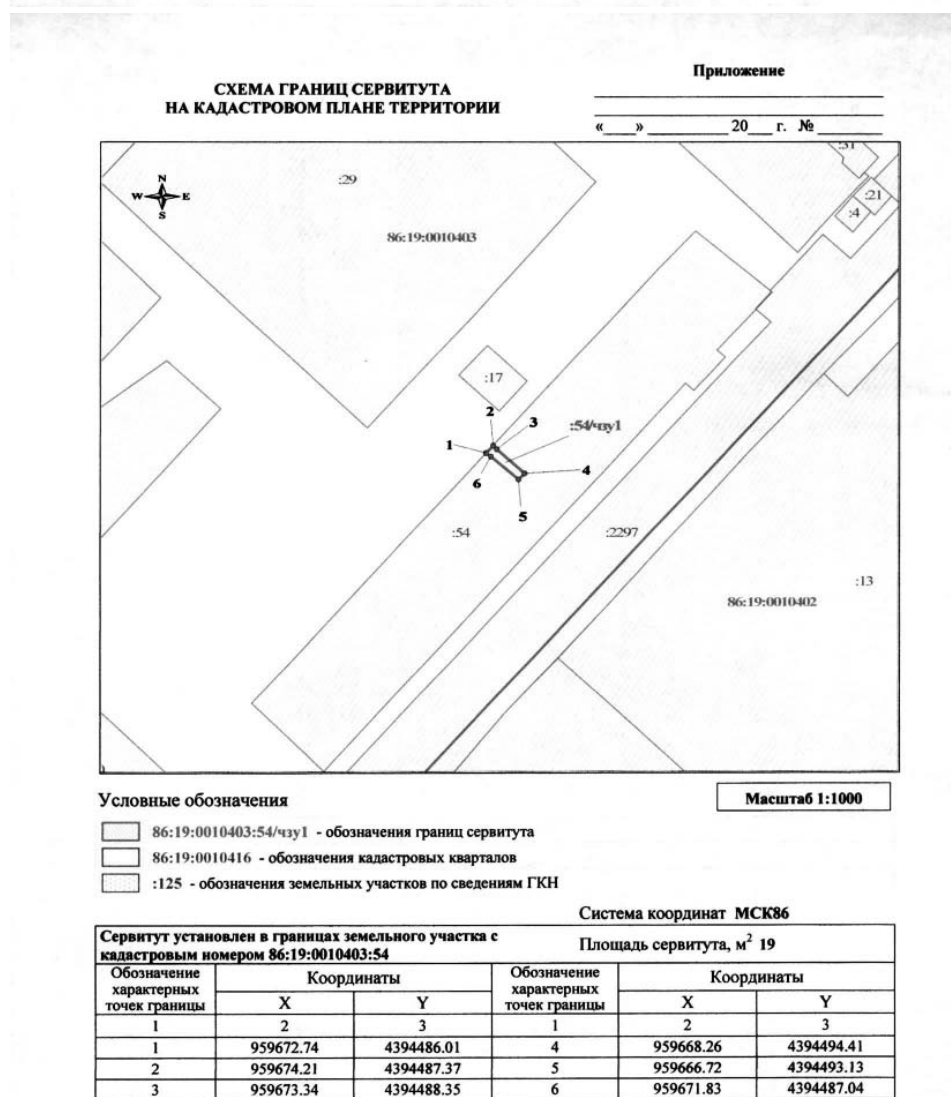
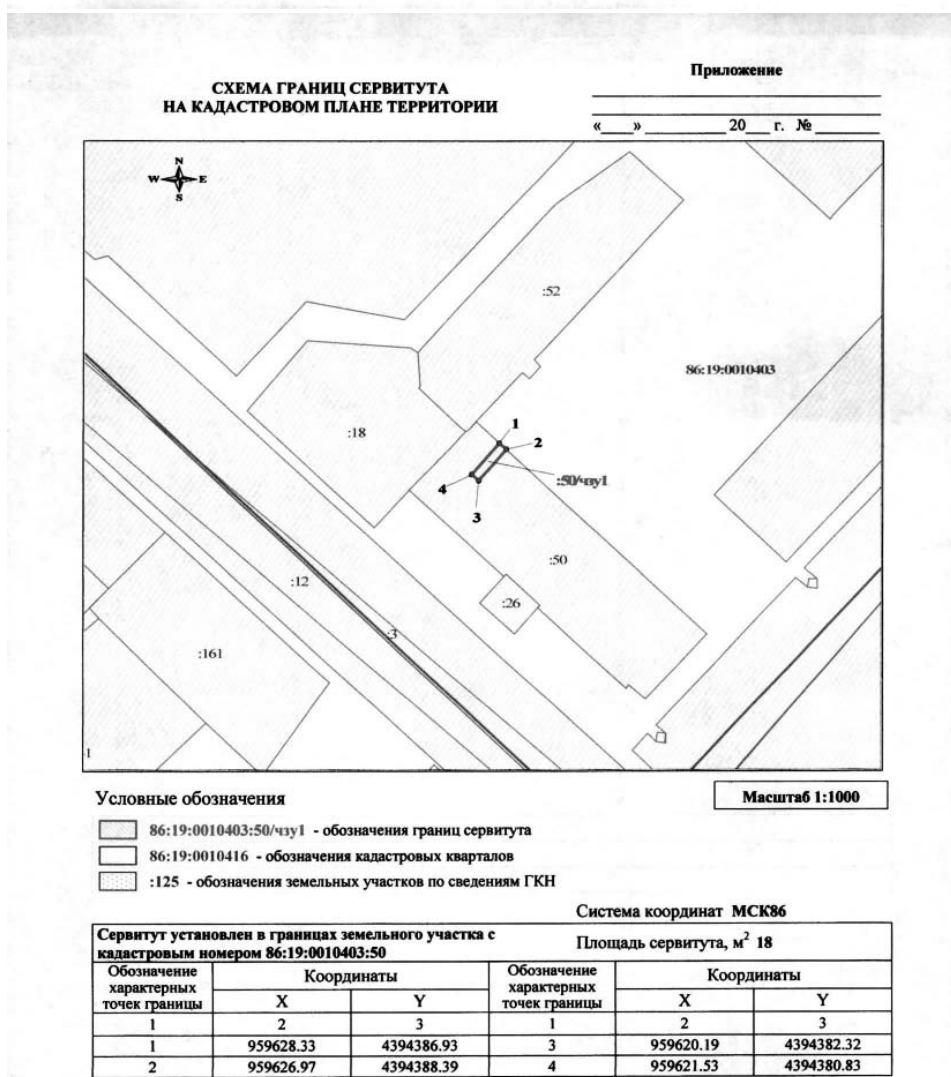
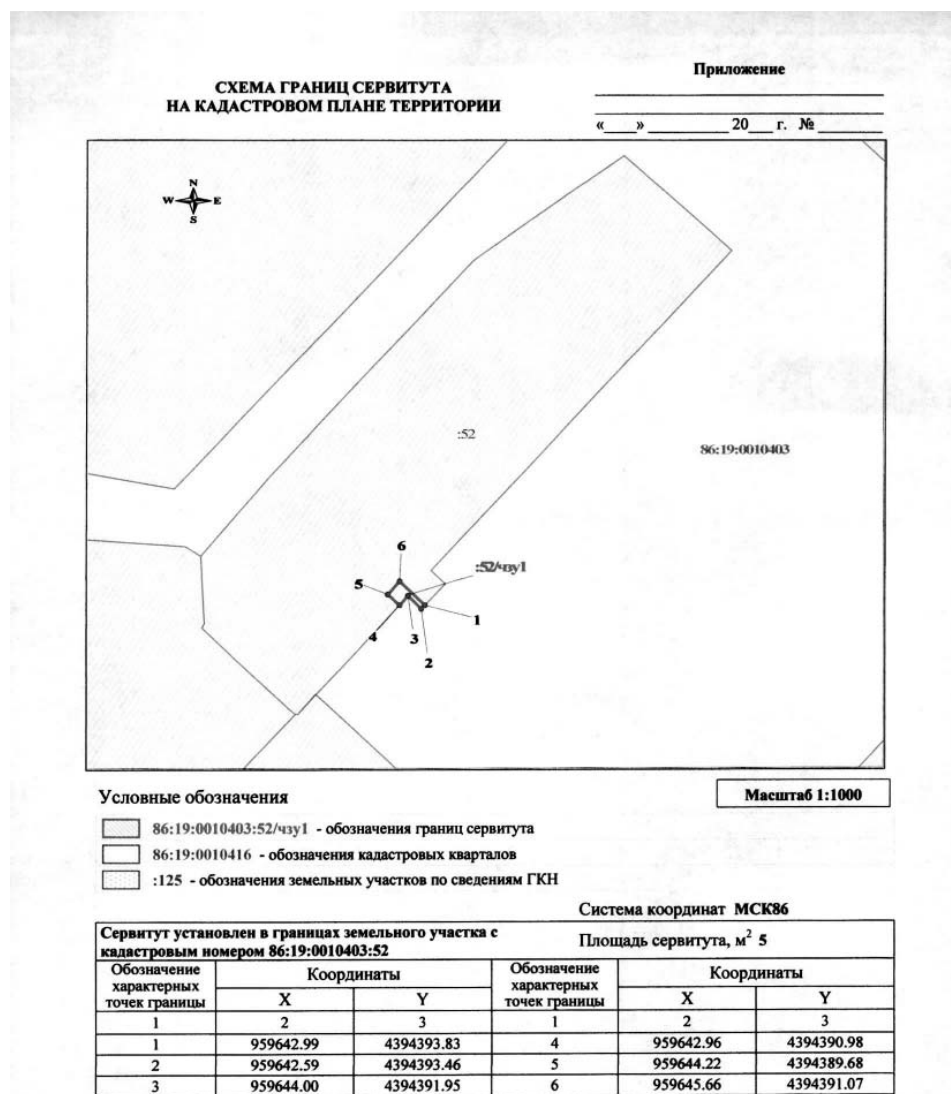
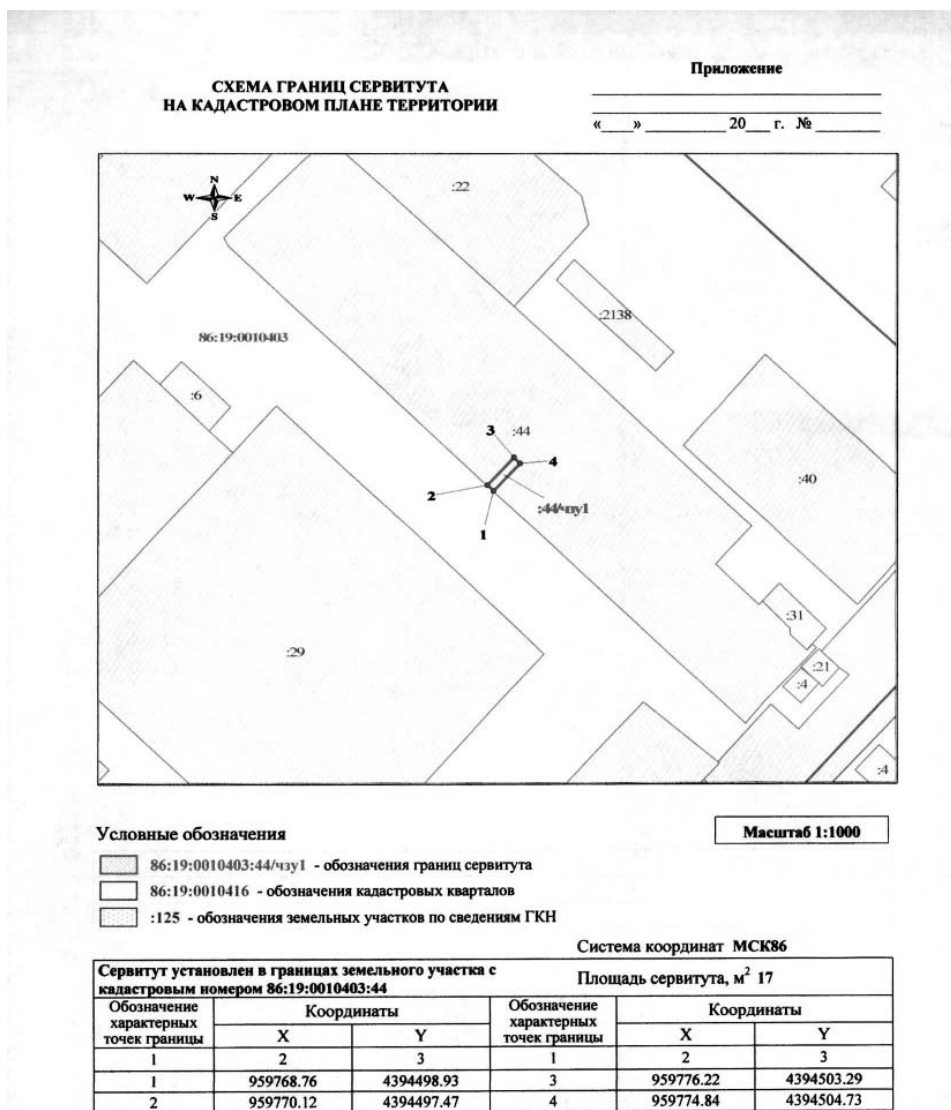
Система координат МСК86



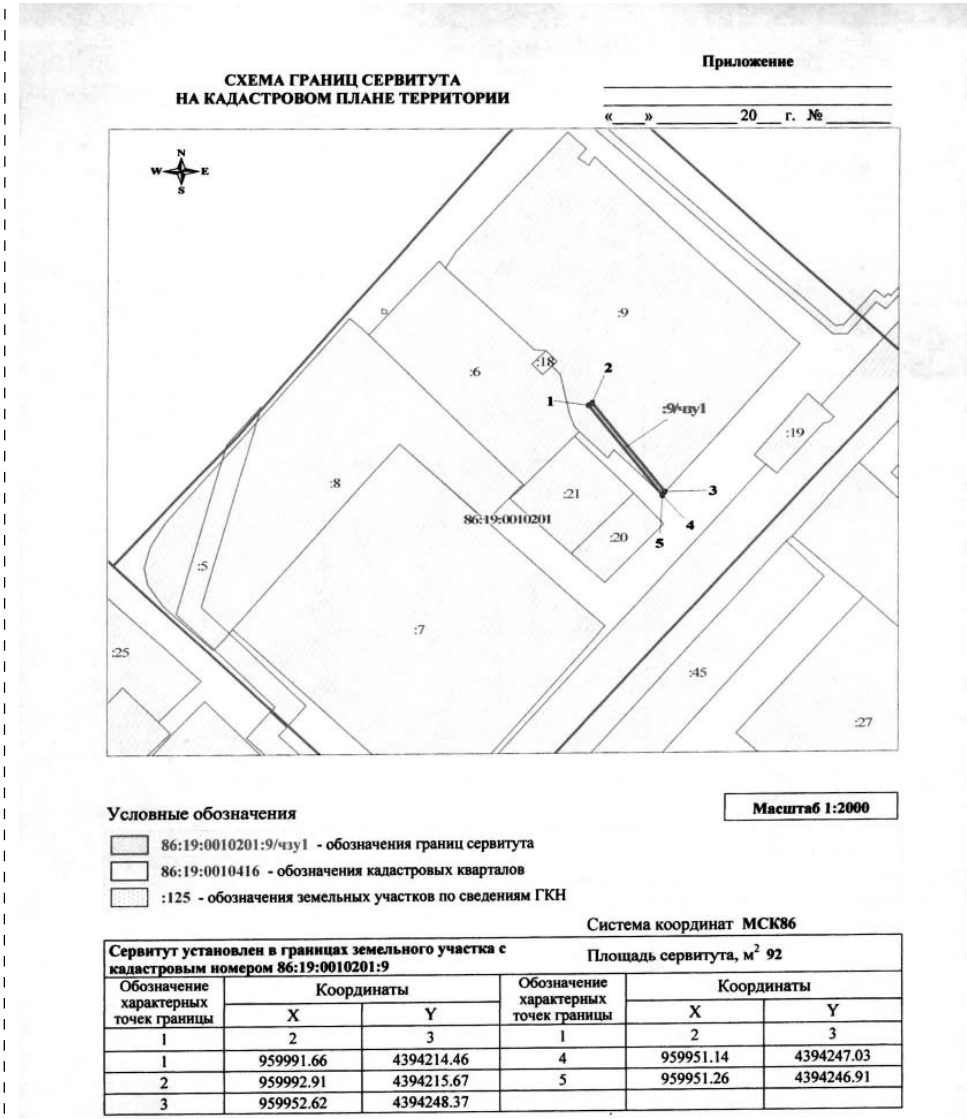
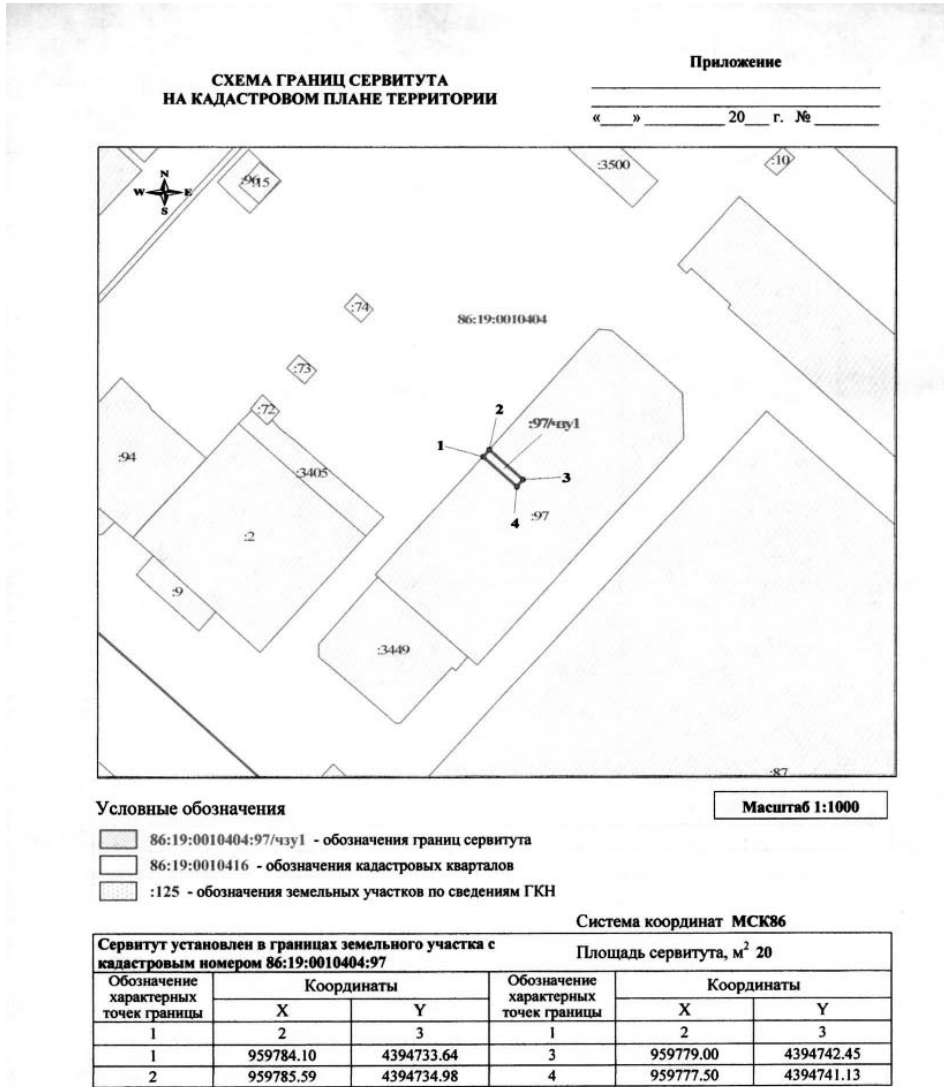
Сервитут установлен в границах земельного участка с кадастровым номером 86:19:0010403:45. Площадь сервитута, м² 46

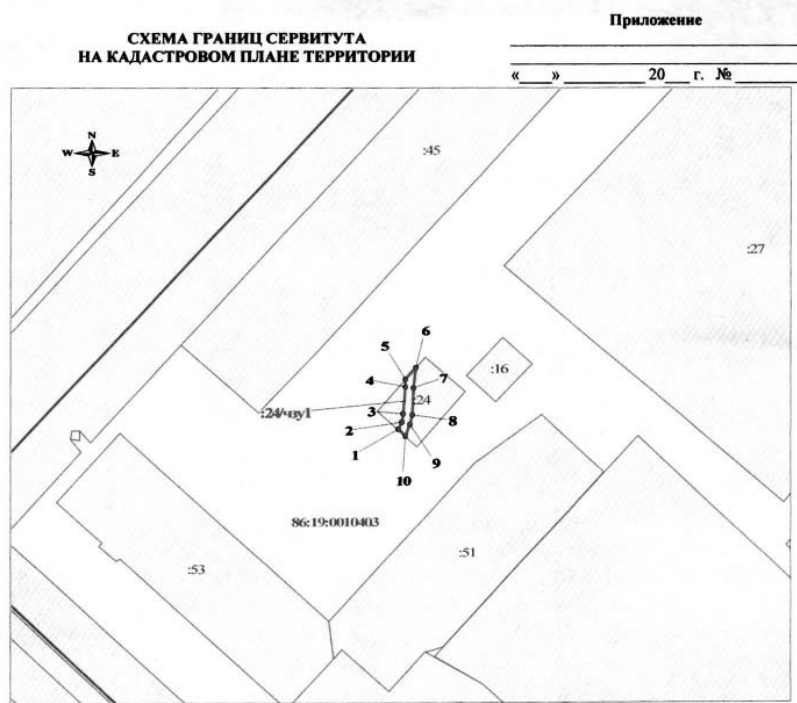
Обозначение характерных точек границы	Координаты		Обозначение характерных точек границы	Координаты	
	X	Y		X	Y
1	2	3	1	2	3
1	959836.34	4394247.54	6	959861.79	4394258.05
2	959836.35	4394247.55	7	959855.80	4394265.04
3	959838.04	4394248.57	8	959853.42	4394263.17
4	959855.53	4394262.29	9	959853.39	4394263.15
5	959860.27	4394256.75			











Условные обозначения

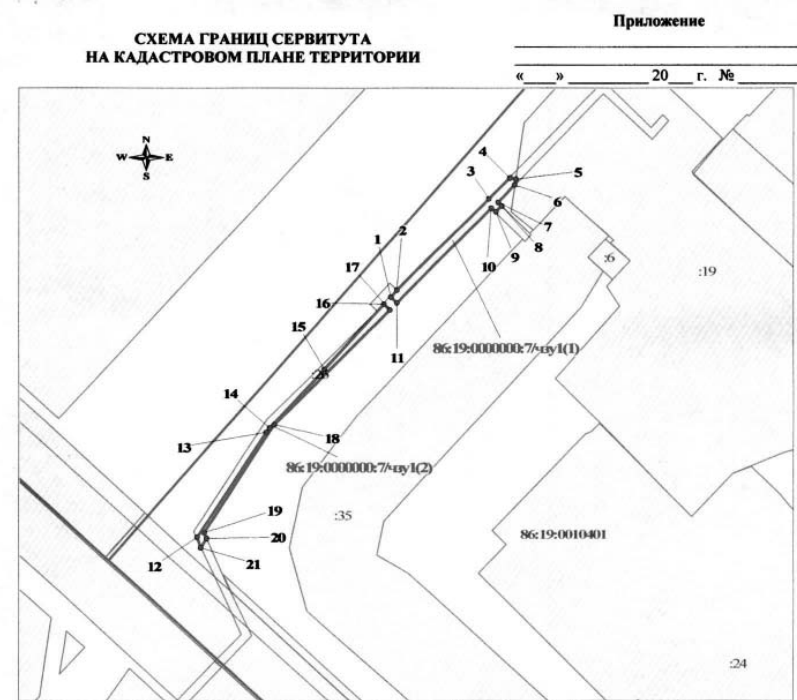
- 86:19:0010403:24/чз1 - обозначения границ сервитута
- 86:19:0010416 - обозначения кадастровых кварталов
- :125 - обозначения земельных участков по сведениям ГКН

Масштаб 1:1000

Сервитут установлен в границах земельного участка с кадастровым номером 86:19:0010403:24

Площадь сервитута, м² 28

Обозначение характерных точек границы	Координаты		Обозначение характерных точек границы	Координаты	
	X	Y		X	Y
1	2	3	1	2	3
1	959807.59	4394255.63	6	959821.72	4394259.66
2	959809.38	4394256.47	7	959817.06	4394259.25
3	959811.09	4394256.85	8	959810.80	4394258.84
4	959817.21	4394257.25	9	959808.73	4394258.38
5	959819.14	4394257.38	10	959806.20	4394257.20



Условные обозначения

- 86:19:0000000:7/чз1 - обозначения границ сервитута
- 86:19:0010416 - обозначения кадастровых кварталов
- :125 - обозначения земельных участков по сведениям ГКН

Масштаб 1:1000

Сервитут установлен в границах земельного участка с кадастровым номером 86:19:0000000:7

Площадь сервитута, м² 149

Обозначение характерных точек границы	Координаты		Обозначение характерных точек границы	Координаты	
	X	Y		X	Y
1	2	3	1	2	3
1	959427.14	4394663.32	12	959372.20	4394619.37
2	959428.61	4394664.69	13	959396.24	4394635.03
3	959449.50	4394685.58	14	959397.29	4394635.77
4	959454.38	4394690.29	15	959410.80	4394648.27
5	959453.96	4394691.70	16	959425.40	4394661.72
6	959452.76	4394691.51	17	959424.12	4394663.17
7	959448.79	4394687.68	18	959397.93	4394637.00
8	959447.99	4394688.48	19	959373.43	4394621.00
9	959446.54	4394687.11	20	959372.01	4394621.63
10	959447.37	4394686.28	21	959370.02	4394620.34
11	959425.71	4394664.64			

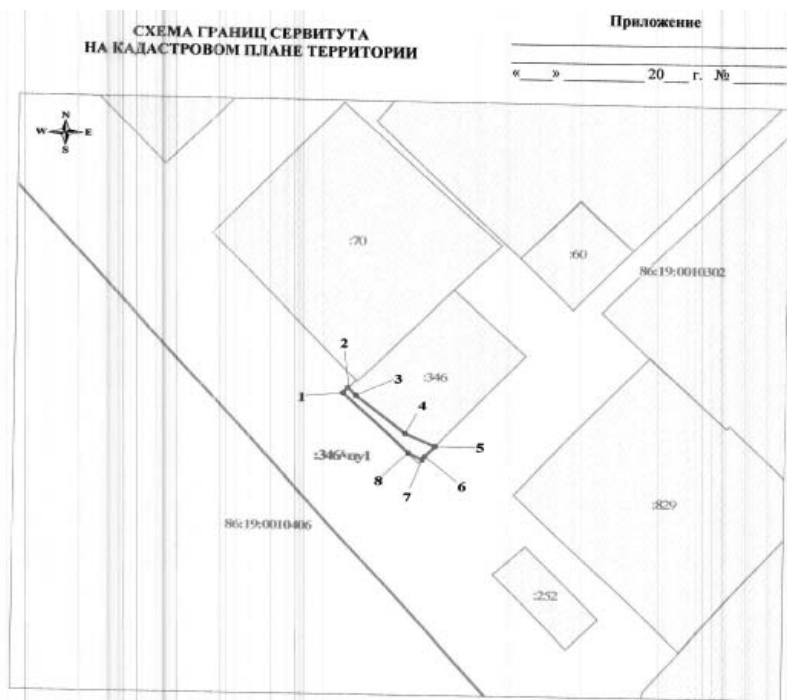
Информационное сообщение о возможном установлении публичного сервитута на территории городского округа город Мегион

Департамент муниципальной собственности администрации города Мегиона информирует о возможном установлении публичного сервитута для размещения и эксплуатации объекта электросетевого комплекса «ПС 35/6 кВ «Котельная» 2*4,0 МВА с питающими и распределительными сетями и подстанциями» в отношении земельных участков с кадастровыми номерами:

- 86:19:0010302:346, расположенного по адресу: Ханты-Мансийский автономный округ - Югра, г. Мегион, ул. Кузьмина, №19;
- 86:19:0010303:13, расположенного по адресу: Ханты-Мансийский автономный округ - Югра, г. Мегион, ул.А.М.Кузьмина, д 27;
- 86:19:0010406:67, расположенного по адресу: Ханты-Мансийский автономный округ - Югра, г. Мегион, ул. Кузьмина;
- 86:19:0010406:65, расположенного по адресу: Ханты-Мансийский автономный округ - Югра, г. Мегион, ул. Кузьмина;
- 86:19:0010302:829, местоположение которого установлено относительно ориентира, расположенного за пределами участка. Почтовый адрес ориентира: Ханты-Мансийский автономный округ - Югра, город Мегион, улица Кузьмина, район магазина «Десятка».

Ознакомиться с поступившим ходатайством от акционерного общества «Городские электрические сети» об установлении публичного сервитута, можно в Управлении земельными ресурсами департамента муниципальной собственности администрации города Мегиона: с 10:00 до 16:00, перерыв на обед с 13:00 до 14:00, по вторникам и четвергам,

по адресу: улица Строителей №2/3, каб. №4,5, город Мегион, Ханты-Мансийский автономный округ - Югра. Сообщение о поступившем ходатайстве об установлении публичного сервитута подлежит размещению на официальном сайте Администрации города Мегиона.



Условные обозначения

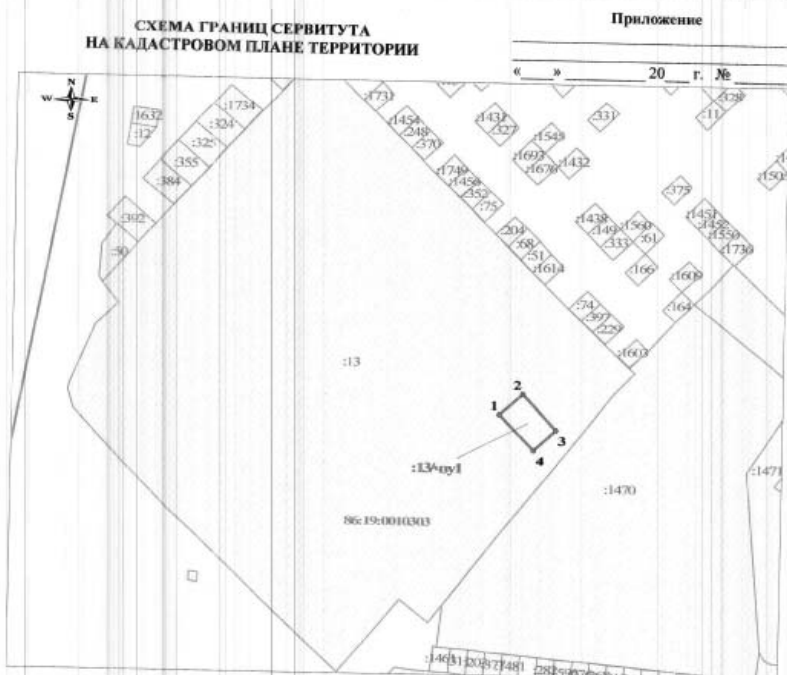
- 86:19:0010302:346/чз1 - обозначения границ сервитута
- 86:19:0010416 - обозначения кадастровых кварталов
- :125 - обозначения земельных участков по сведениям ГКН

Масштаб 1:500

Сервитут установлен в границах земельного участка с кадастровым номером 86:19:0010302:346

Площадь сервитута, м² 16

Обозначение характерных точек границы	Координаты		Обозначение характерных точек границы	Координаты	
	X	Y		X	Y
1	2	3	1	2	3
1	960483.66	4395341.79	5	960477.43	4395352.36
2	960484.24	4395342.34	6	960476.19	4395351.21
3	960483.43	4395343.18	7	960475.88	4395350.92
4	960478.93	4395348.94	8	960476.59	4395349.29



Условные обозначения

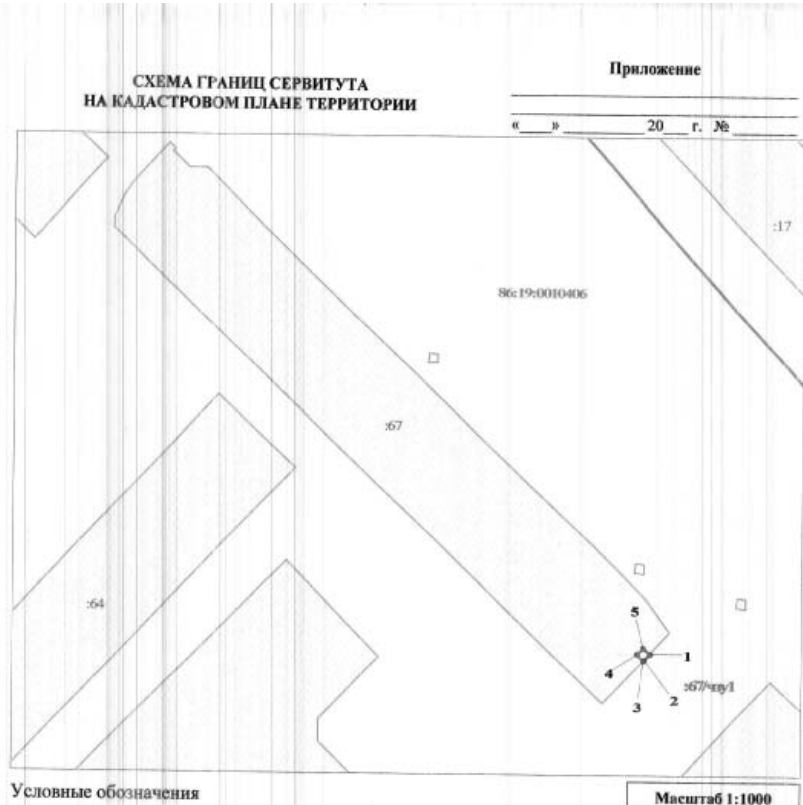
- 86:19:0010303:13/чз1 - обозначения границ сервитута
- 86:19:0010416 - обозначения кадастровых кварталов
- :125 - обозначения земельных участков по сведениям ГКН

Масштаб 1:1000

Сервитут установлен в границах земельного участка с кадастровым номером 86:19:0010303:13

Площадь сервитута, м² 80

Обозначение характерных точек границы	Координаты		Обозначение характерных точек границы	Координаты	
	X	Y		X	Y
1	2	3	1	2	3
1	960690.90	4395304.03	3	960687.49	4395316.98
2	960695.73	4395309.23	4	960682.65	4395311.78



Условные обозначения

- 86:19:0010406:67/чзп1 - обозначения границ сервитута
- 86:19:0010416 - обозначения кадастровых кварталов
- :125 - обозначения земельных участков по сведениям ГКН

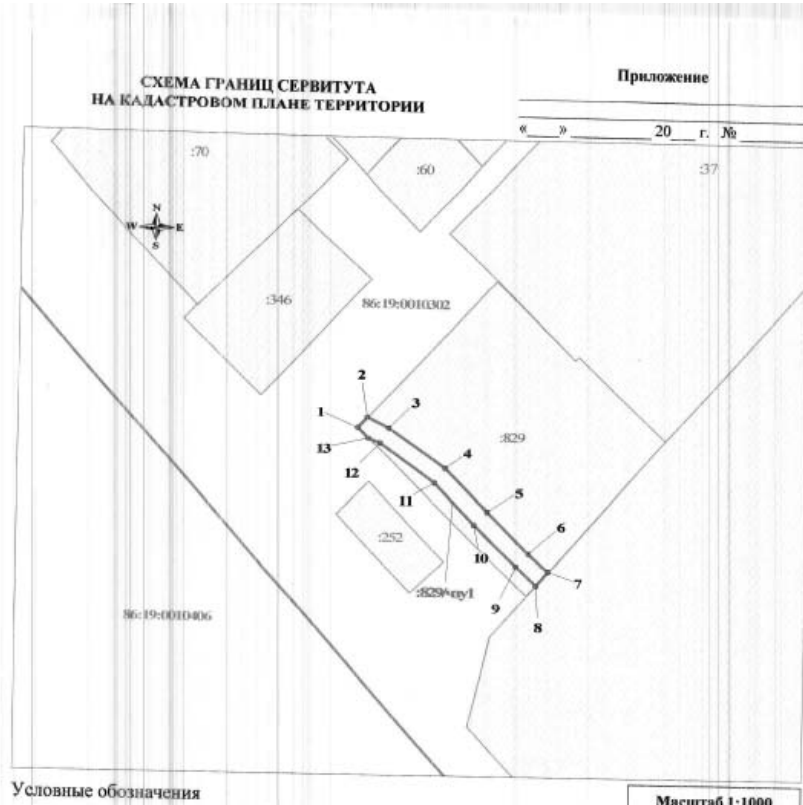
Масштаб 1:1000

Сервитут установлен в границах земельного участка с кадастровым номером 86:19:0010406:67

Система координат МСК86

Площадь сервитута, м² 4

Обозначение характерных точек границы	Координаты		Обозначение характерных точек границы	Координаты	
	X	Y		X	Y
1	2	3	4	2	3
1	960440.48	4395277.82	4	960440.40	4395275.02
2	960439.07	4395276.50	5	960441.81	4395276.37
3	960439.02	4395276.45			



Условные обозначения

- 86:19:0010302:829/чзп1 - обозначения границ сервитута
- 86:19:0010416 - обозначения кадастровых кварталов
- :125 - обозначения земельных участков по сведениям ГКН

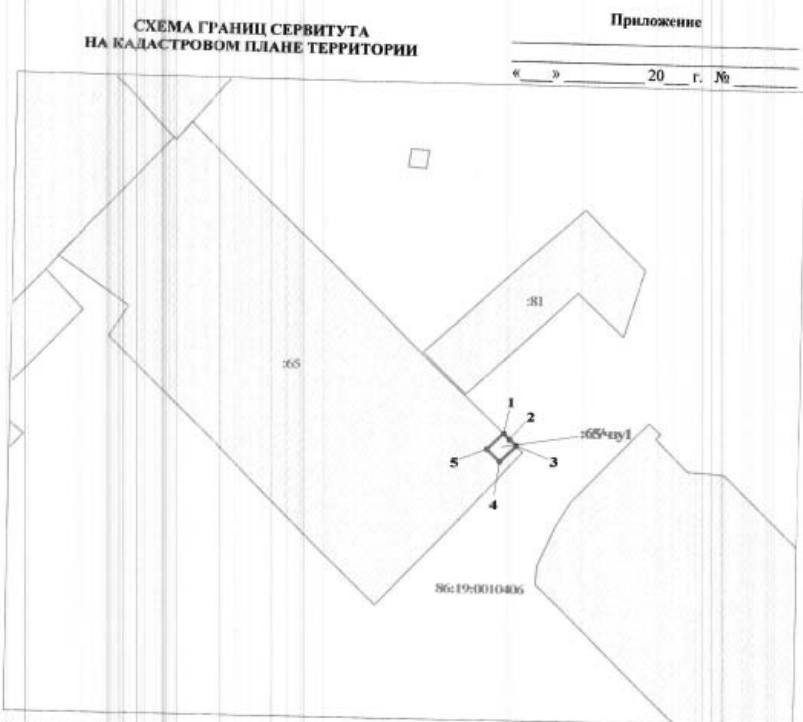
Масштаб 1:1000

Сервитут установлен в границах земельного участка с кадастровым номером 86:19:0010302:829

Система координат МСК86

Площадь сервитута, м² 53

Обозначение характерных точек границы	Координаты		Обозначение характерных точек границы	Координаты	
	X	Y		X	Y
1	2	3	8	2	3
1	960472.01	4395361.36	8	960454.93	4395381.52
2	960473.10	4395362.38	9	960456.97	4395379.25
3	960471.97	4395364.87	10	960461.51	4395374.47
4	960467.55	4395371.20	11	960466.00	4395369.92
5	960462.95	4395375.87	12	960470.22	4395363.87
6	960458.44	4395380.61	13	960470.79	4395362.64
7	960456.43	4395382.84			



Условные обозначения

- 86:19:0010406:65/чзп1 - обозначения границ сервитута
- 86:19:0010416 - обозначения кадастровых кварталов
- :125 - обозначения земельных участков по сведениям ГКН

Масштаб 1:500

Сервитут установлен в границах земельного участка с кадастровым номером 86:19:0010406:65

Система координат МСК86

Площадь сервитута, м² 5

Обозначение характерных точек границы	Координаты		Обозначение характерных точек границы	Координаты	
	X	Y		X	Y
1	2	3	4	2	3
1	960549.90	4395153.98	4	960546.78	4395153.63
2	960549.24	4395154.67	5	960548.16	4395152.18
3	960548.52	4395155.44			

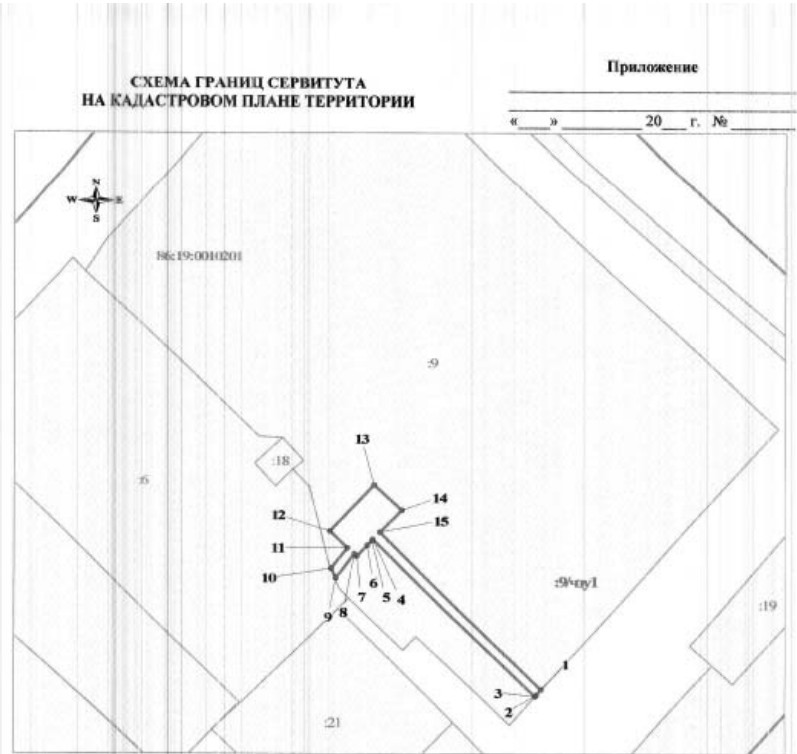
Информационное сообщение о возможном установлении публичного сервитута на территории городского округа город Мегион

Департамент муниципальной собственности администрации города Мегиона информирует о возможном установлении публичного сервитута для размещения и эксплуатации объекта электросетевого комплекса «ПС 35/6 кВ «Город» 2*4,0 МВА с питающими и распределительными сетями и подстанциями» в отношении земельных участков с кадастровыми номерами:

- 86:19:0010201:9, местоположение которого установлено относительно ориентира, расположенного за пределами участка. Ориентир торговый павильон 220 V. Участок находится примерно в 83,2 м., по направлению на юго-запад от ориентира. Почтовый адрес ориентира: Ханты-Мансийский автономный округ - Югра, г Мегион, Северо-западная промзона;
- 86:19:0010202:4, расположенного по адресу: Ханты-Мансийский автономный округ - Югра, г Мегион, пр-кт Победы, Северо-западная промзона;
- 86:19:0000000:4, местоположение которого установлено относительно ориентира, расположенного за пределами участка. Ориентир административное здание УМ-10. Участок находится примерно в 725 м., по направлению на северо-запад от ориентира. Почтовый адрес ориентира: Ханты-Мансийский автономный округ - Югра, г Мегион, Северо-западная промзона.;
- 86:19:0000000:6601, местоположение которого установлено относительно ориентира, расположенного за пределами участка. Почтовый адрес ориентира: Ханты-Мансийский автономный округ - Югра, г Мегион;
- 86:19:0010201:6, расположенного по адресу: Ханты-Мансийский автономный округ - Югра, г Мегион, ул. Заречная, 18.
- 86:19:0010202:132, расположенного по адресу: Ханты-Мансийский автономный округ - Югра, г Мегион;
- 86:19:0010202:871, местоположение которого установлено относительно ориентира, расположенного за пределами участка. Почтовый адрес ориентира: Ханты-Мансийский автономный округ - Югра, г Мегион, улица Губкина, земельный участок № 32а;
- 86:19:0010203:150, расположенного по адресу: Ханты-Мансийский автономный округ - Югра, г Мегион;
- 86:19:0020403:4, местоположение которого установлено относительно ориентира, расположенного за пределами участка. Ориентир ПС Мартыновская. Участок находится примерно в 428,2 м., по направлению на юго-восток от ориентира. Почтовый адрес ориентира: Ханты-Мансийский автономный округ - Югра, г Мегион, Северо-западная промзона;
- 86:19:0010100:53, местоположение которого установлено относительно ориентира, расположенного в границах участка. Ориентиркустовая площадка №220. Почтовый адрес ориентира: Ханты-Мансийский автономный округ - Югра, г Мегион;
- 86:19:0010100:70, расположенного по адресу: Ханты-Мансийский автономный округ - Югра, г Мегион;
- 86:19:0010203:14, местоположение которого установлено относительно ориентира, расположенного за пределами участка. Ориентиргостиница Адрия. Участок находится примерно в 0,35 км, по направлению на северо-запад от ориентира. Почтовый адрес ориентира: Ханты-Мансийский автономный округ - Югра, г Мегион, Северо-западная промзона;
- 86:19:0010100:72, местоположение которого установлено относительно ориентира, расположенного в границах участка. Почтовый адрес ориентира: Ханты-Мансийский автономный округ - Югра, г Мегион, Северо-западная промзона.

Ознакомиться с поступившим ходатайством от акционерного общества «Городские электрические сети» об установлении публичного сервитута, можно в Управлении земельными ресурсами департамента муниципальной собственности администрации города Мегиона: с 10:00 до 16:00, перерыв на обед с 13:00 до 14:00, по вторникам и четвергам,

по адресу: улица Строителей №2/3, каб. №4,5, город Мегион, Ханты-Мансийский автономный округ - Югра. Сообщение о поступившем ходатайстве об установлении публичного сервитута подлежит размещению на официальном сайте Администрации города Мегиона.



Условные обозначения

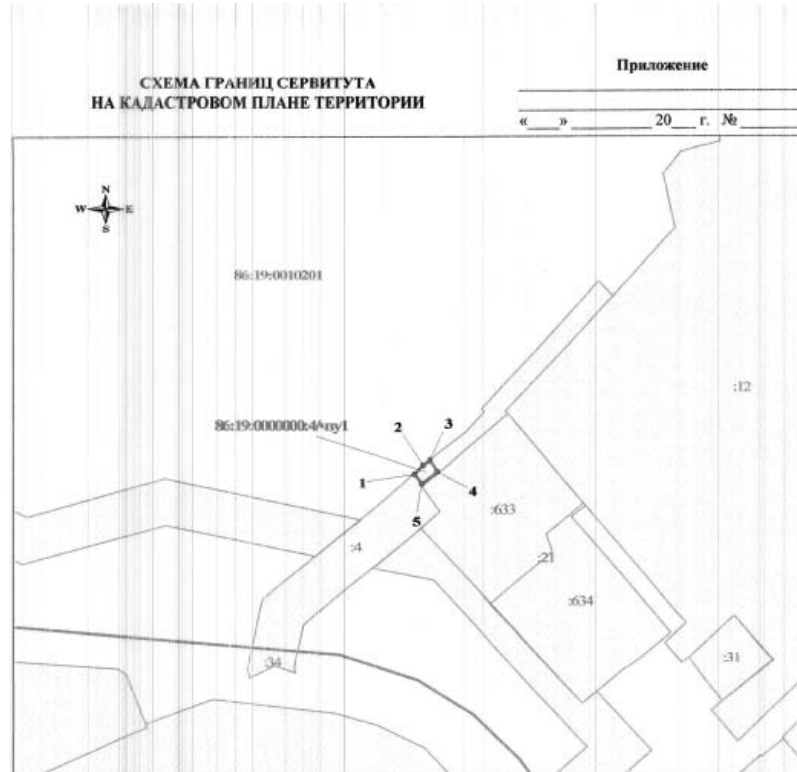
- 86:19:0010201:9/чз1 - обозначения границ сервитута
- 86:19:0010416 - обозначения кадастровых кварталов
- :125 - обозначения земельных участков по сведениям ГКН

Масштаб 1:1000

Система координат МСК86

Сервитут установлен в границах земельного участка с кадастровым номером 86:19:0010201:9. Площадь сервитута, м² 239

Обозначение характерных точек границы	Координаты		Обозначение характерных точек границы	Координаты	
	X	Y		X	Y
1	959959.14	4394254.28	9	959984.50	4394207.23
2	959957.94	4394253.19	10	959986.62	4394206.34
3	959957.66	4394252.93	11	959991.28	4394210.05
4	959993.15	4394215.91	12	959995.00	4394206.06
5	959992.91	4394215.67	13	960005.59	4394216.00
6	959991.66	4394214.46	14	959999.75	4394222.33
7	959989.31	4394212.17	15	959994.58	4394217.30
8	959989.91	4394211.53			



Условные обозначения

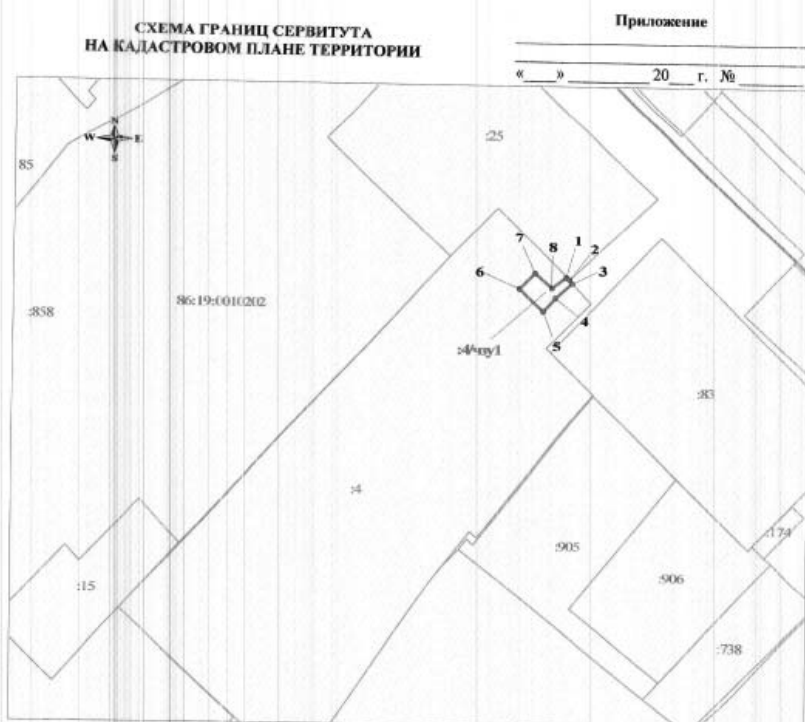
- 86:19:0000000:4/чз1 - обозначения границ сервитута
- 86:19:0010416 - обозначения кадастровых кварталов
- :125 - обозначения земельных участков по сведениям ГКН

Масштаб 1:1000

Система координат МСК86

Сервитут установлен в границах земельного участка с кадастровым номером 86:19:0000000:4. Площадь сервитута, м² 12

Обозначение характерных точек границы	Координаты		Обозначение характерных точек границы	Координаты	
	X	Y		X	Y
1	960278.09	4393457.37	4	960278.61	4393462.42
2	960279.82	4393459.37	5	960276.03	4393458.91
3	960280.89	4393460.75			



Условные обозначения

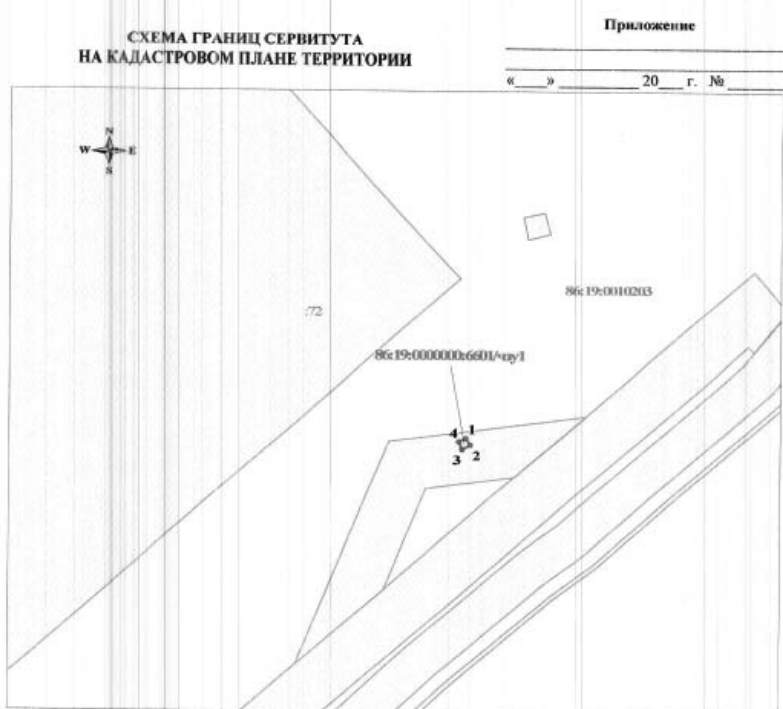
- 86:19:0010202:4/чз1 - обозначения границ сервитута
- 86:19:0010416 - обозначения кадастровых кварталов
- :125 - обозначения земельных участков по сведениям ГКН

Масштаб 1:1000

Система координат МСК86

Сервитут установлен в границах земельного участка с кадастровым номером 86:19:0010202:4. Площадь сервитута, м² 43

Обозначение характерных точек границы	Координаты		Обозначение характерных точек границы	Координаты	
	X	Y		X	Y
1	959851.49	4394022.75	5	959843.97	4394017.65
2	959850.81	4394023.45	6	959848.75	4394012.49
3	959850.03	4394024.19	7	959852.30	4394015.84
4	959846.96	4394020.28	8	959848.99	4394019.62



Условные обозначения

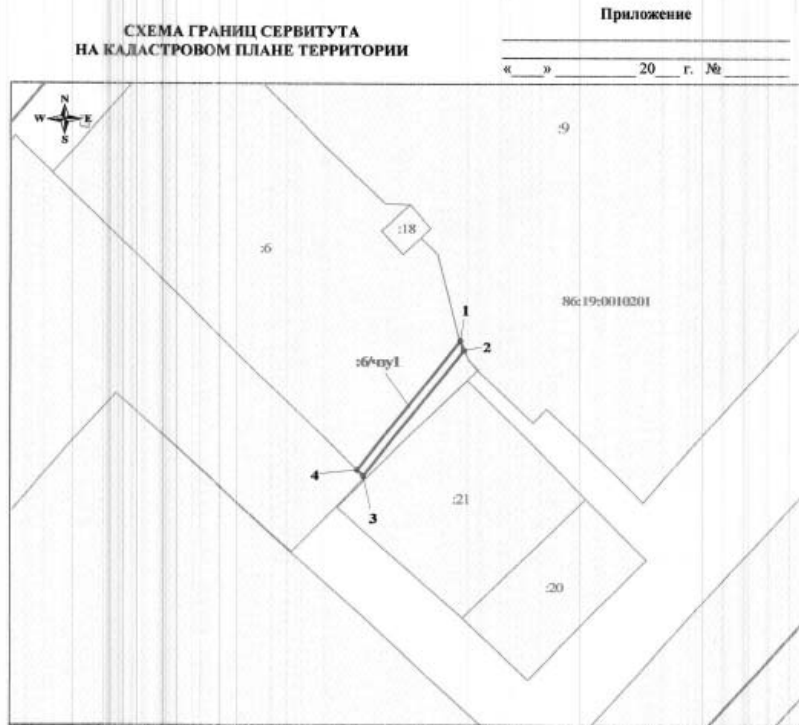
- 86:19:0000000:6601/чз1 - обозначения границ сервитута
- 86:19:0010416 - обозначения кадастровых кварталов
- :125 - обозначения земельных участков по сведениям ГКН

Масштаб 1:1000

Система координат МСК86

Сервитут установлен в границах земельного участка с кадастровым номером 86:19:0000000:6601. Площадь сервитута, м² 4

Обозначение характерных точек границы	Координаты		Обозначение характерных точек границы	Координаты	
	X	Y		X	Y
1	960538.94	4393244.05	3	960536.22	4393243.28
2	960537.19	4393245.03	4	960537.96	4393242.31



Условные обозначения

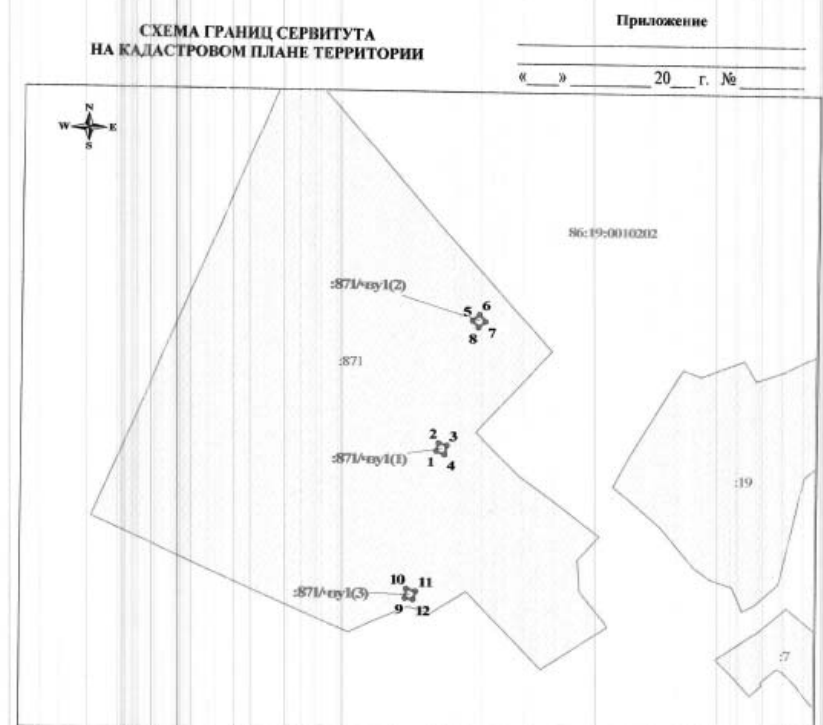
- 86:19:0010201:6/чпу1 - обозначения границ сервитута
- 86:19:0010416 - обозначения кадастровых кварталов
- :125 - обозначения земельных участков по сведениям ГКН

Масштаб 1:1000

Система координат МСК86

Сервитут установлен в границах земельного участка с кадастровым номером 86:19:0010201:6. Площадь сервитута, м² 73

Обозначение характерных точек границы	Координаты		Обозначение характерных точек границы	Координаты	
	X	Y		X	Y
1	959986.61	4394206.33	3	959956.62	4394185.04
2	959984.49	4394207.22	4	959958.02	4394183.59



Условные обозначения

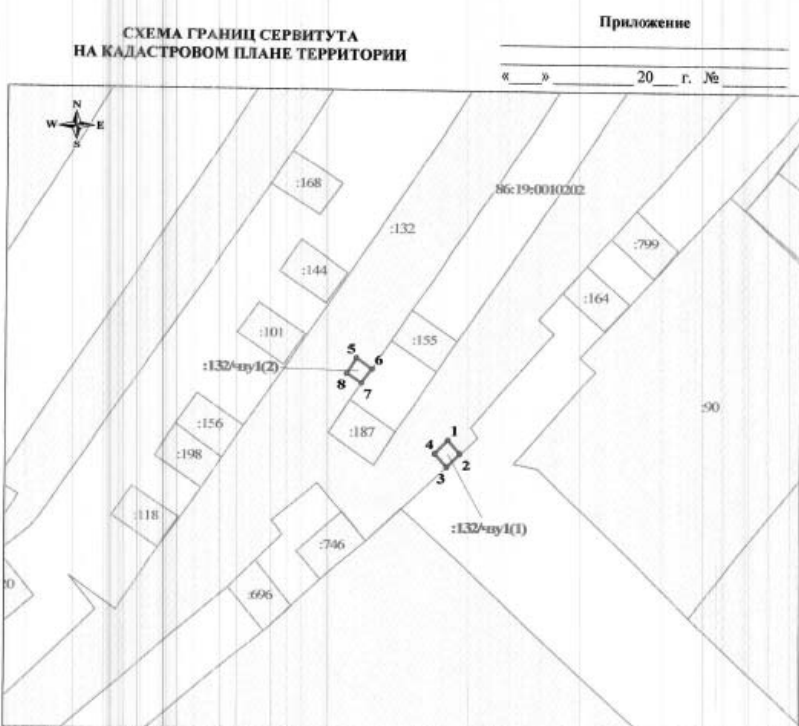
- 86:19:0010202:871/чпу1 - обозначения границ сервитута
- 86:19:0010416 - обозначения кадастровых кварталов
- :125 - обозначения земельных участков по сведениям ГКН

Масштаб 1:1000

Система координат МСК86

Сервитут установлен в границах земельного участка с кадастровым номером 86:19:0010202:871. Площадь сервитута, м² 12

Обозначение характерных точек границы	Координаты		Обозначение характерных точек границы	Координаты	
	X	Y		X	Y
1	959425.81	4393609.43	7	959454.25	4393620.00
2	959427.73	4393609.98	8	959452.98	4393618.45
3	959427.19	4393611.90	9	959393.71	4393602.71
4	959425.26	4393611.35	10	959395.67	4393603.12
5	959454.53	4393617.18	11	959395.25	4393605.08
6	959455.80	4393618.73	12	959393.30	4393604.66



Условные обозначения

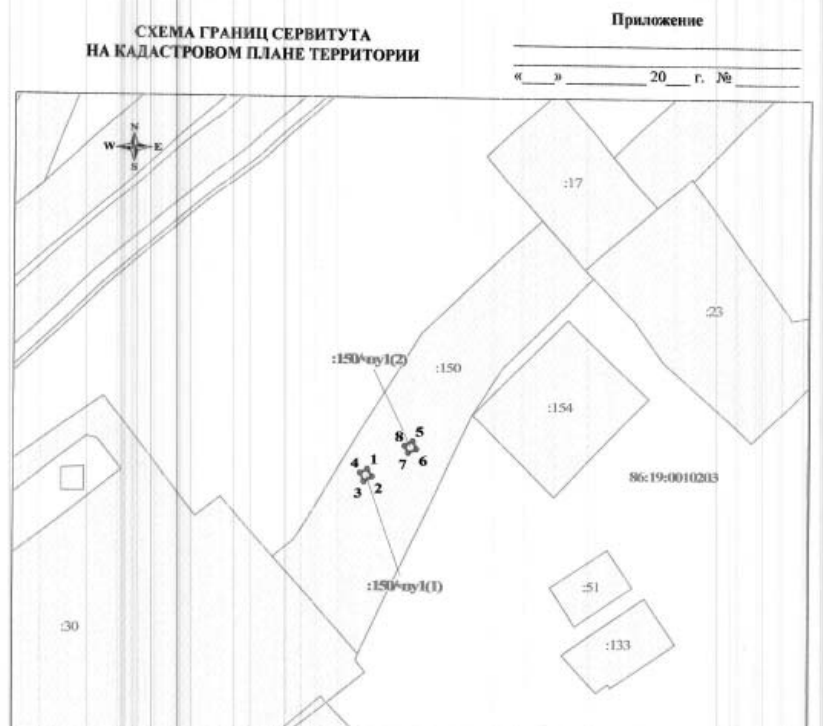
- 86:19:0010202:132/чпу1 - обозначения границ сервитута
- 86:19:0010416 - обозначения кадастровых кварталов
- :125 - обозначения земельных участков по сведениям ГКН

Масштаб 1:500

Система координат МСК86

Сервитут установлен в границах земельного участка с кадастровым номером 86:19:0010202:132. Площадь сервитута, м² 8

Обозначение характерных точек границы	Координаты		Обозначение характерных точек границы	Координаты	
	X	Y		X	Y
1	959832.98	4393717.29	5	959841.84	4393707.12
2	959831.54	4393718.64	6	959840.71	4393708.76
3	959830.17	4393717.19	7	959839.06	4393707.63
4	959831.62	4393715.83	8	959840.20	4393705.98



Условные обозначения

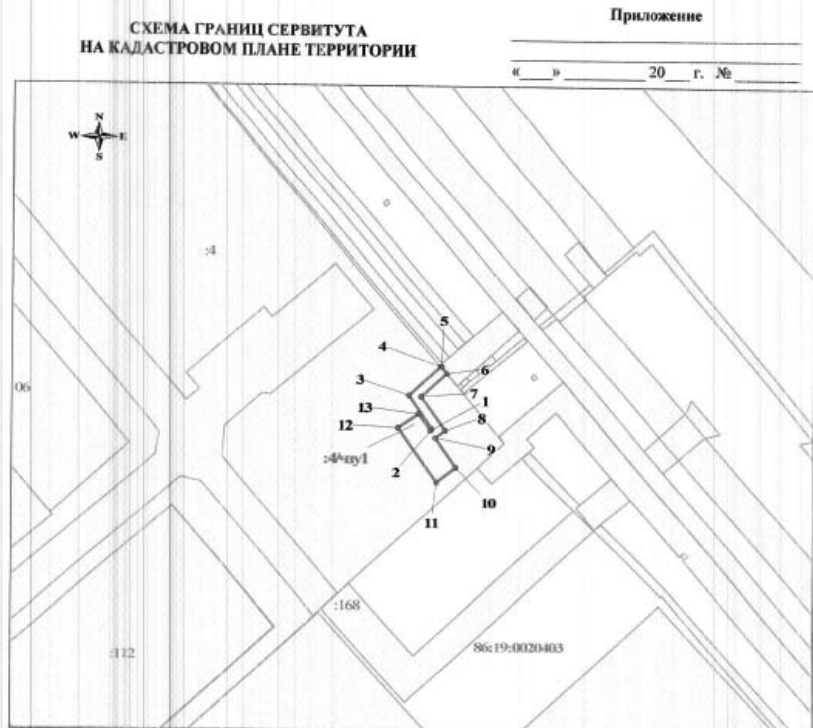
- 86:19:0010203:150/чпу1 - обозначения границ сервитута
- 86:19:0010416 - обозначения кадастровых кварталов
- :125 - обозначения земельных участков по сведениям ГКН

Масштаб 1:1000

Система координат МСК86

Сервитут установлен в границах земельного участка с кадастровым номером 86:19:0010203:150. Площадь сервитута, м² 8

Обозначение характерных точек границы	Координаты		Обозначение характерных точек границы	Координаты	
	X	Y		X	Y
1	960441.95	4393297.63	5	960447.90	4393307.46
2	960440.20	4393298.59	6	960446.13	4393308.40
3	960439.23	4393296.84	7	960445.19	4393306.63
4	960440.99	4393295.88	8	960446.96	4393305.69

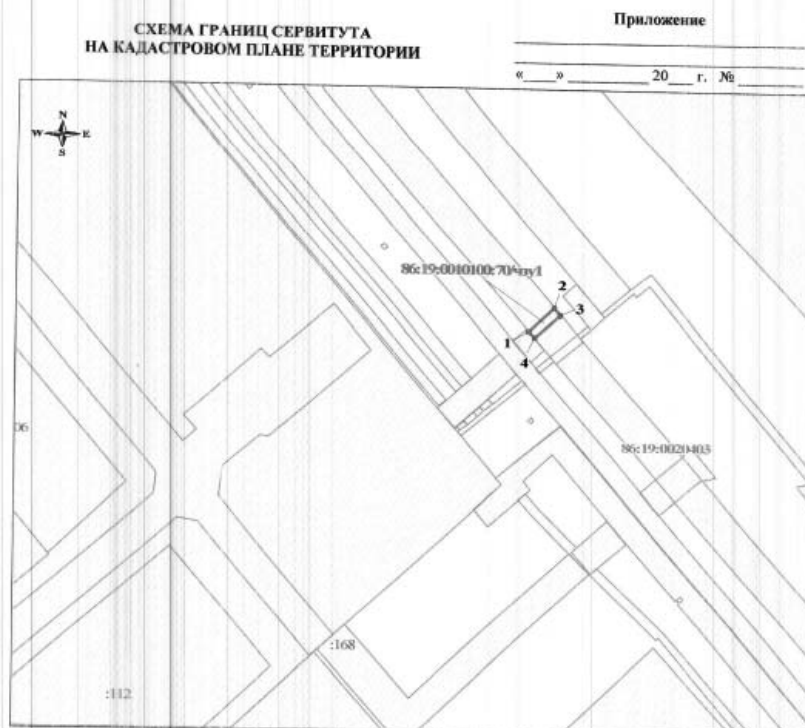


Условные обозначения Масштаб 1:500

- 86:19:0020403:4/чз1 - обозначения границ сервитута
- 86:19:0010416 - обозначения кадастровых кварталов
- :125 - обозначения земельных участков по сведениям ГКН

Система координат МСК86

Сервитут установлен в границах земельного участка с кадастровым номером 86:19:0020403:4					
Обозначение характерных точек границы		Координаты		Обозначение характерных точек границы	
	X	Y		X	Y
1	2	3	1	2	3
1	960561.14	4392784.52	8	960560.97	4392787.73
2	960561.43	4392784.93	9	960559.50	4392785.67
3	960568.63	4392779.76	10	960553.16	4392790.10
4	960574.92	4392786.88	11	960549.92	4392785.92
5	960574.89	4392786.91	12	960561.52	4392777.62
6	960573.40	4392788.18	13	960564.63	4392782.08
7	960568.33	4392782.44			

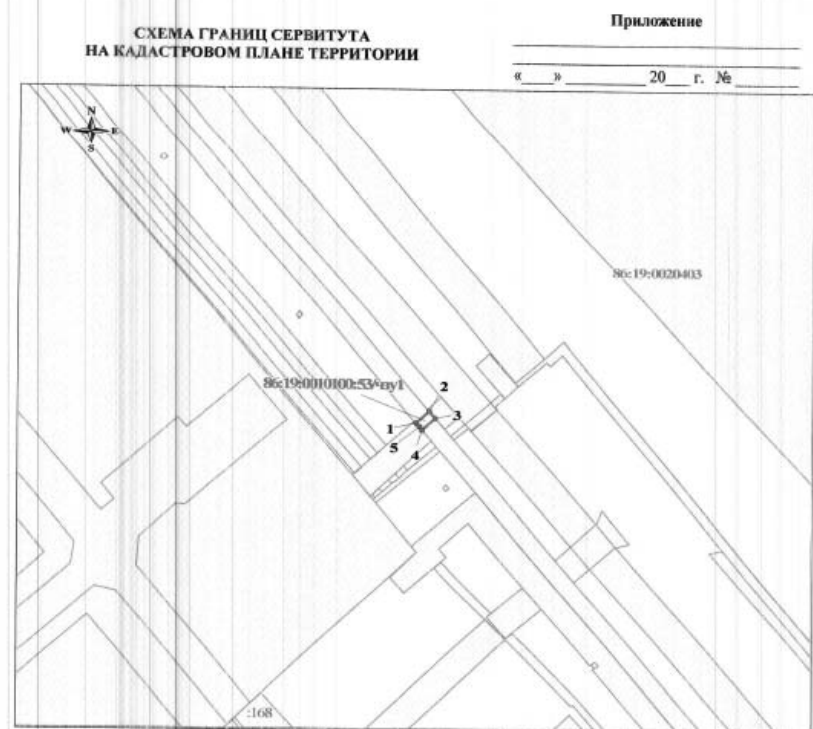


Условные обозначения Масштаб 1:1000

- 86:19:0010100:70/чз1 - обозначения границ сервитута
- 86:19:0010102 - обозначения кадастровых кварталов
- :125 - обозначения земельных участков по сведениям ГКН

Система координат МСК86

Сервитут установлен в границах земельного участка с кадастровым номером 86:19:0010100:70					
Обозначение характерных точек границы		Координаты		Обозначение характерных точек границы	
	X	Y		X	Y
1	2	3	1	2	3
1	960592.23	4392806.49	3	960595.74	4392813.49
2	960597.24	4392812.16	4	960590.74	4392807.82

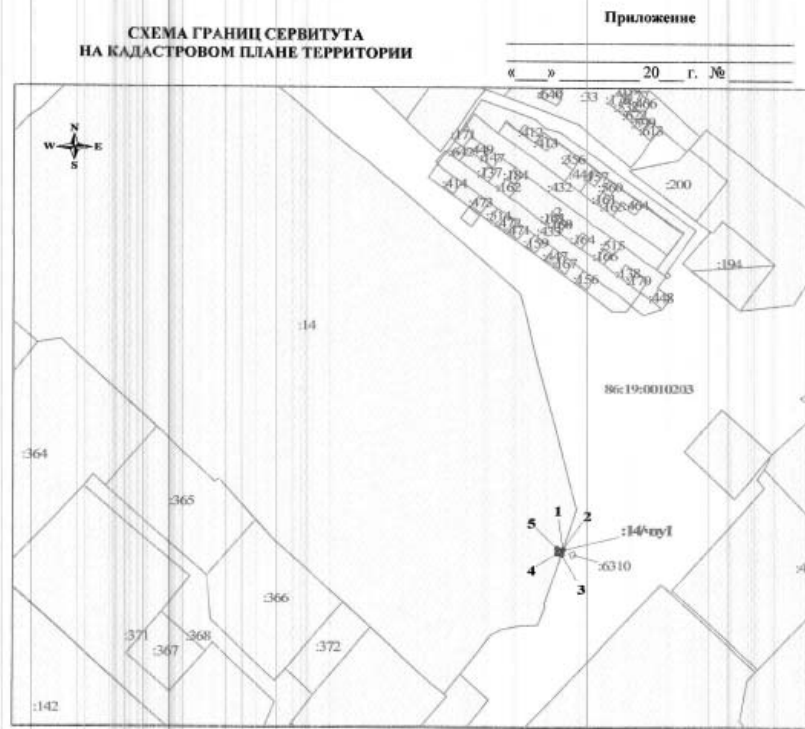


Условные обозначения Масштаб 1:1000

- 86:19:0010100:53/чз1 - обозначения границ сервитута
- 86:19:0010102 - обозначения кадастровых кварталов
- :125 - обозначения земельных участков по сведениям ГКН

Система координат МСК86

Сервитут установлен в границах земельного участка с кадастровым номером 86:19:0010100:53					
Обозначение характерных точек границы		Координаты		Обозначение характерных точек границы	
	X	Y		X	Y
1	2	3	4	2	3
1	960586.96	4392800.52	4	960585.45	4392801.83
2	960589.61	4392803.53	5	960586.13	4392801.24
3	960588.10	4392804.83			

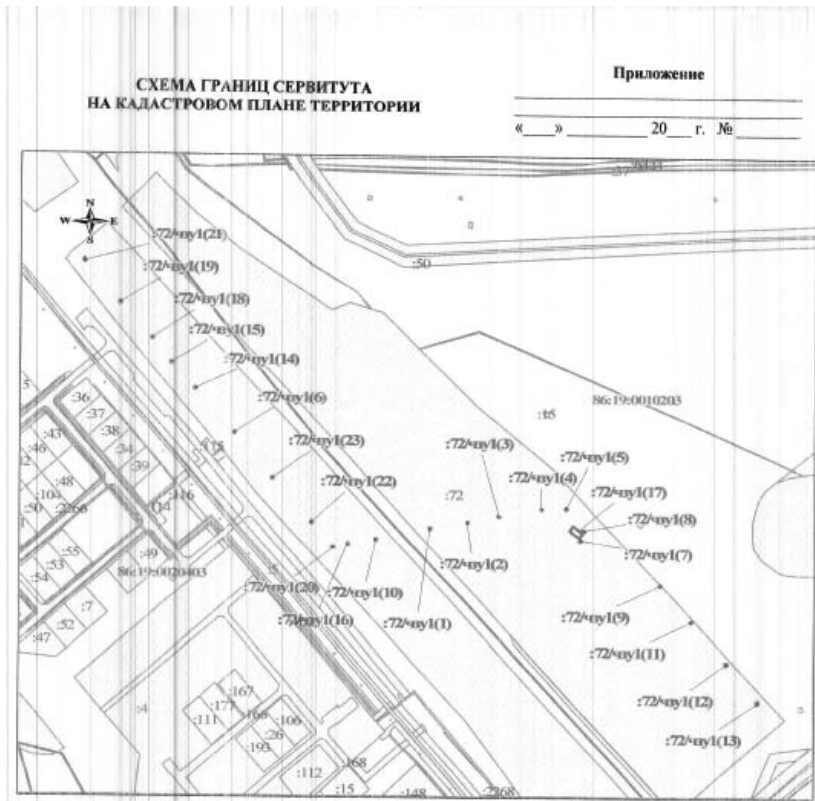


Условные обозначения Масштаб 1:2000

- 86:19:0010203:14/чз1 - обозначения границ сервитута
- 86:19:0010416 - обозначения кадастровых кварталов
- :125 - обозначения земельных участков по сведениям ГКН

Система координат МСК86

Сервитут установлен в границах земельного участка с кадастровым номером 86:19:0010203:14					
Обозначение характерных точек границы		Координаты		Обозначение характерных точек границы	
	X	Y		X	Y
1	2	3	4	2	3
1	960217.35	4393943.94	4	960215.75	4393940.96
2	960217.23	4393943.90	5	960217.73	4393941.24
3	960215.43	4393943.28			



Условные обозначения

- 86:19:0010100:72/чз1 - обозначения границ сервитута
- 86:19:0010102 - обозначения кадастровых кварталов
- :125 - обозначения земельных участков по сведениям ГКН

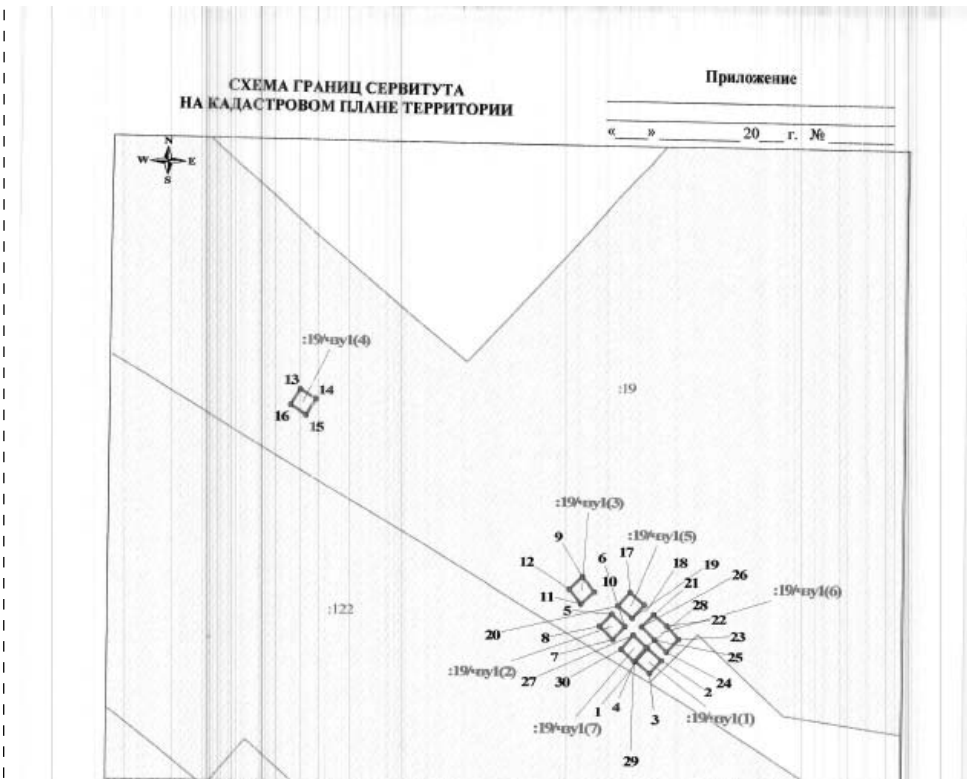
Масштаб 1:5000

Сервитут установлен в границах земельного участка с кадастровым номером 86:19:0010100:72

Система координат МСК86
Площадь сервитута, м² 180

Обозначение характерных точек границы	Координаты		Обозначение характерных точек границы	Координаты	
	X	Y		X	Y
1	960783.67	4392847.94	47	960634.80	4393177.36
2	960784.00	4392849.91	48	960636.35	4393176.10
3	960782.03	4392850.24	49	960595.30	4393212.53
4	960781.69	4392848.27	50	960593.56	4393213.50
5	960790.64	4392889.15	51	960592.58	4393211.76
6	960791.01	4392891.12	52	960594.33	4393210.78
7	960789.05	4392891.49	53	960935.95	4392588.33
8	960788.67	4392889.53	54	960934.44	4392589.65
9	960797.34	4392923.92	55	960933.12	4392588.15
10	960797.67	4392925.89	56	960934.62	4392586.83
11	960795.70	4392926.22	57	960965.60	4392561.50
12	960795.37	4392924.25	58	960964.11	4392562.84
13	960805.56	4392971.35	59	960962.77	4392561.36
14	960805.57	4392973.35	60	960964.26	4392560.02
15	960803.57	4392973.37	61	960766.01	4392756.93
16	960803.56	4392971.37	62	960766.37	4392758.90
17	960806.19	4392999.19	63	960764.41	4392759.27
18	960804.65	4393000.47	64	960764.04	4392757.30
19	960803.37	4392998.93	65	960772.79	4393014.72
20	960804.91	4392997.65	66	960781.54	4393003.38
21	960887.26	4392631.32	67	960786.68	4393007.40
22	960885.76	4392632.65	68	960778.04	4393018.56
23	960884.44	4392631.16	69	960991.36	4392540.25
24	960885.93	4392629.83	70	960989.81	4392541.52
25	960771.40	4393014.92	71	960988.54	4392539.98
26	960770.88	4393016.85	72	960990.08	4392538.71
27	960768.95	4393016.34	73	961030.05	4392504.98
28	960769.46	4393014.41	74	961028.57	4392506.33
29	960781.89	4393018.43	75	961027.22	4392504.84
30	960781.42	4393020.38	76	961028.70	4392503.50
31	960779.47	4393019.90	77	960762.67	4392740.30
32	960779.95	4393017.96	78	960763.06	4392742.26
33	960721.52	4393103.61	79	960761.10	4392742.66
34	960720.07	4393104.99	80	960760.71	4392740.69
35	960718.88	4393103.68	81	961074.24	4392465.59
36	960720.40	4393102.29	82	961072.75	4392466.92
37	960771.79	4392787.86	83	961071.42	4392465.42
38	960772.17	4392789.83	84	961072.91	4392464.09
39	960770.21	4392790.21	85	960789.94	4392717.70
40	960769.82	4392788.25	86	960788.45	4392719.03
41	960682.09	4393139.11	87	960787.12	4392717.54
42	960680.58	4393140.42	88	960788.61	4392716.21
43	960679.27	4393138.90	89	960838.60	4392674.65
44	960680.79	4393137.60	90	960837.10	4392675.97
45	960637.61	4393177.64	91	960835.78	4392674.48
46	960636.07	4393178.91	92	960837.28	4392673.15

- 86:19:0010404:85, расположенного по адресу: Ханты-Мансийский автономный округ - Югра, г Мегион, IV микрорайон;
- 86:19:0010405:82, расположенного по адресу: Ханты-Мансийский автономный округ - Югра, г Мегион, ул Садовая, д 26/4, V микрорайон;
- 86:19:0010405:4, местоположение которого установлено относительно ориентира, расположенного в границах участка. Ориентир (пересечение улиц Губкина и Садовая). Почтовый адрес ориентира: Ханты-Мансийский автономный округ - Югра, г. Мегион, ул. Садовая, № 32 В, 5 микрорайон;
- 86:19:0010405:1, местоположение которого установлено относительно ориентира, расположенного в границах участка. Ориентир ул.Свободы, д.33/1. Почтовый адрес ориентира: Ханты-Мансийский автономный округ - Югра, г Мегион, ул Свободы, д 33/1, V микрорайон.;
- 86:19:0010404:98, местоположение которого установлено относительно ориентира расположенного в границах участка. Почтовый адрес ориентира: Ханты-Мансийский автономный округ - Югра, г. Мегион.;
- 86:19:0010406:62, местоположение которого установлено относительно ориентира расположенного в границах участка. Почтовый адрес ориентира: Ханты-Мансийский автономный округ - Югра, г. Мегион.ул. Кузьмина;
- 86:19:0010406:63, местоположение которого установлено относительно ориентира расположенного в границах участка. Почтовый адрес ориентира: Ханты-Мансийский автономный округ - Югра, г. Мегион.ул. Кузьмина;
- 86:19:0010406:64, расположенного по адресу: Ханты-Мансийский автономный округ - Югра, г. Мегион, ул. Кузьмина, д. 24;
- 86:19:0010406:66, местоположение которого установлено относительно ориентира расположенного в границах участка. Почтовый адрес ориентира: Ханты-Мансийский автономный округ - Югра, г. Мегион.ул. Кузьмина;
- 86:19:0010406:68, местоположение которого установлено относительно ориентира расположенного в границах участка. Почтовый адрес ориентира: Ханты-Мансийский автономный округ - Югра, г. Мегион;
- 86:19:0010406:69, местоположение которого установлено относительно ориентира расположенного в границах участка. Почтовый адрес ориентира: Ханты-Мансийский автономный округ - Югра, г. Мегион;
- 86:19:0010406:70, местоположение которого установлено относительно ориентира расположенного в границах участка. Почтовый адрес ориентира: Ханты-Мансийский автономный округ - Югра, г. Мегион;
- 86:19:0010406:71, местоположение которого установлено относительно ориентира расположенного в границах участка. Почтовый адрес ориентира: Ханты-Мансийский автономный округ - Югра, г. Мегион;
- 86:19:0010406:72, местоположение которого установлено относительно ориентира, расположенного за пределами участка. Почтовый адрес ориентира: Ханты-Мансийский - Югра АО, город Мегион, VI микрорайон, улица Свободы, №48.
- 86:19:0010405:2103, местоположение которого установлено относительно ориентира, расположенного за пределами участка. Почтовый адрес ориентира: Ханты-Мансийский автономный округ - Югра, город Мегион, улица Свободы, земельный участок №31-1.
- 86:19:0010405:2105, местоположение которого установлено относительно ориентира, расположенного за пределами участка. Почтовый адрес ориентира: Ханты-Мансийский автономный округ - Югра, городской округ город Мегион, город Мегион, улица Свободы, земельный участок №31а.
- 86:19:0010406:4, местоположение которого установлено относительно ориентира, расположенного в границах участка. Почтовый адрес ориентира: Ханты-Мансийский автономный округ - Югра, г Мегион, ул Свободы, д 40/2, VI микрорайон.
- 86:19:0010205:19, расположенного по адресу: Ханты-Мансийский автономный округ - Югра, г Мегион, ул. Губкина.
- 86:19:0000000:2491, местоположение которого установлено относительно ориентира, расположенного за пределами участка. Почтовый адрес ориентира: Ханты-Мансийский автономный округ - Югра, г. Мегион.
- 86:19:0000000:95, местоположение которого установлено относительно ориентира, расположенного в границах участка. Почтовый адрес ориентира: Ханты-Мансийский автономный округ - Югра, г Мегион.



Условные обозначения

- 86:19:0010205:19/чз1 - обозначения границ сервитута
- 86:19:0010416 - обозначения кадастровых кварталов
- :125 - обозначения земельных участков по сведениям ГКН

Масштаб 1:500

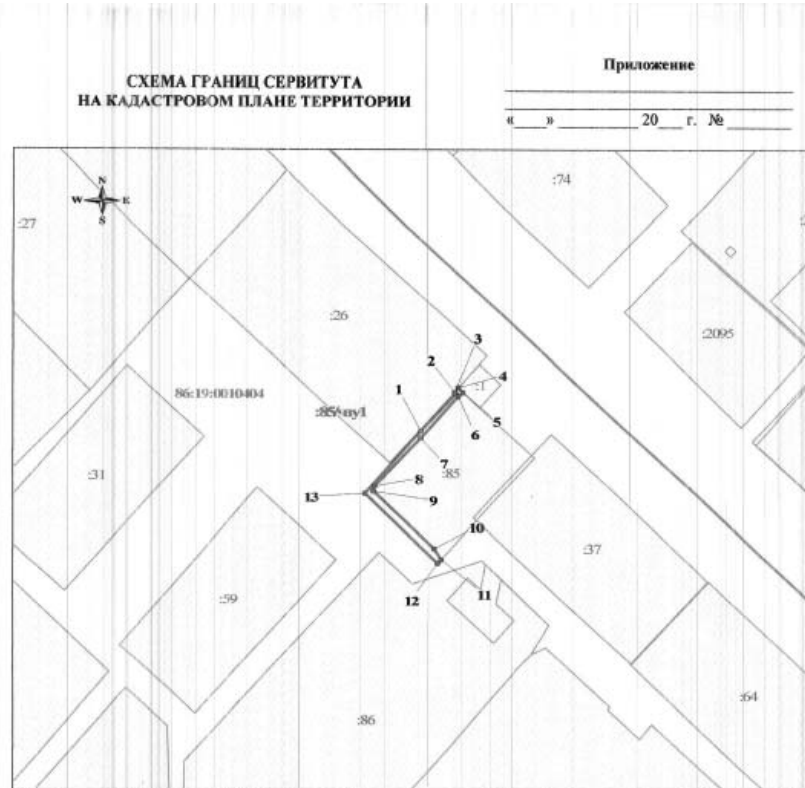
Сервитут установлен в границах земельного участка с кадастровым номером 86:19:0010205:19

Система координат МСК86
Площадь сервитута, м² 32

Обозначение характерных точек границы	Координаты		Обозначение характерных точек границы	Координаты	
	X	Y		X	Y
1	960532.89	4394742.71	16	960558.97	4394702.86
2	960531.57	4394744.21	17	960538.99	4394740.74
3	960530.07	4394742.89	18	960537.66	4394742.23
4	960531.39	4394741.39	19	960536.17	4394740.90
5	960536.66	4394738.74	20	960537.50	4394739.41
6	960535.27	4394740.17	21	960536.66	4394743.40
7	960533.84	4394738.78	22	960535.35	4394744.75
8	960535.23	4394737.35	23	960533.96	4394746.18
9	960540.55	4394735.44	24	960532.53	4394744.79
10	960539.04	4394736.76	25	960533.84	4394743.44
11	960537.72	4394735.25	26	960535.23	4394742.01
12	960539.23	4394733.93	27	960534.32	4394741.09
13	960560.65	4394703.95	28	960533.00	4394742.59
14	960559.56	4394705.63	29	960531.50	4394741.27
15	960557.88	4394704.54	30	960532.82	4394739.77

Информационное сообщение о возможном установлении публичного сервитута на территории городского округа город Мегион

Департамент муниципальной собственности администрации города Мегиона информирует о возможном установлении публичного сервитута для размещения и эксплуатации объекта электросетевого комплекса «ПС 35/6 кВ «Северная» 2*16,0 МВА с питающими и распределительными сетями и подстанциями» в отношении земельных участков с кадастровыми номерами:



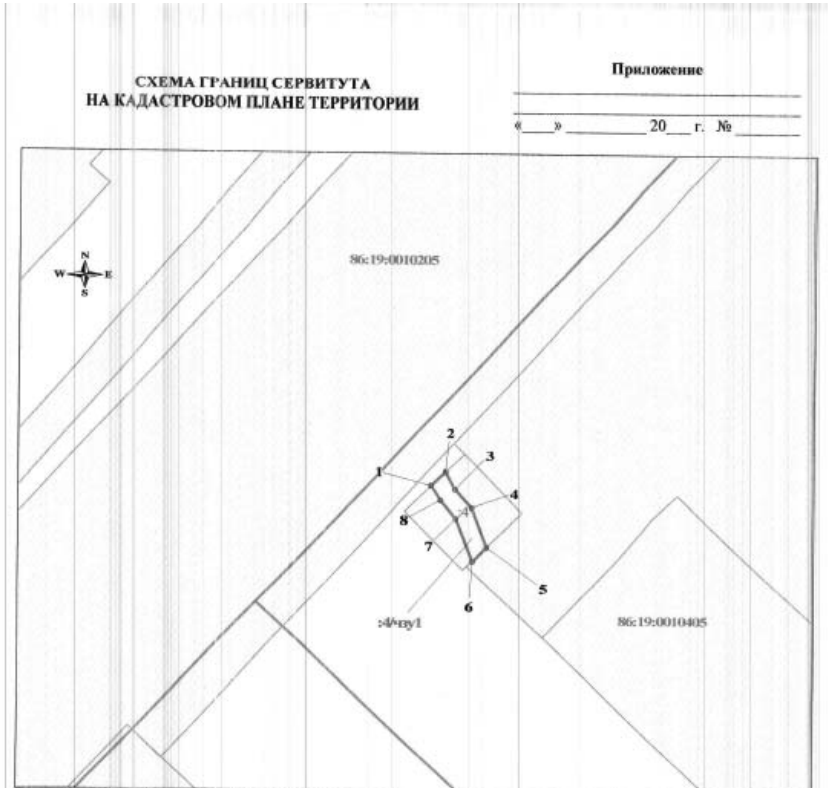
Условные обозначения Масштаб 1:1000

- 86:19:0010404:85/чз1 - обозначения границ сервитута
- 86:19:0010416 - обозначения кадастровых кварталов
- :125 - обозначения земельных участков по сведениям ГКН

Система координат МСК86

Сервитут установлен в границах земельного участка с кадастровым номером 86:19:0010404:85. Площадь сервитута, м² 58

Обозначение характерных точек границы	Координаты		Обозначение характерных точек границы	Координаты	
	X	Y		X	Y
1	2	3	1	2	3
1	960062.69	4394760.46	8	960050.34	4394750.15
2	960070.99	4394768.15	9	960049.26	4394749.86
3	960071.22	4394767.90	10	960036.92	4394763.33
4	960072.21	4394768.76	11	960034.55	4394765.06
5	960071.29	4394769.76	12	960033.82	4394764.38
6	960070.35	4394768.86	13	960048.79	4394748.15
7	960061.33	4394760.47			



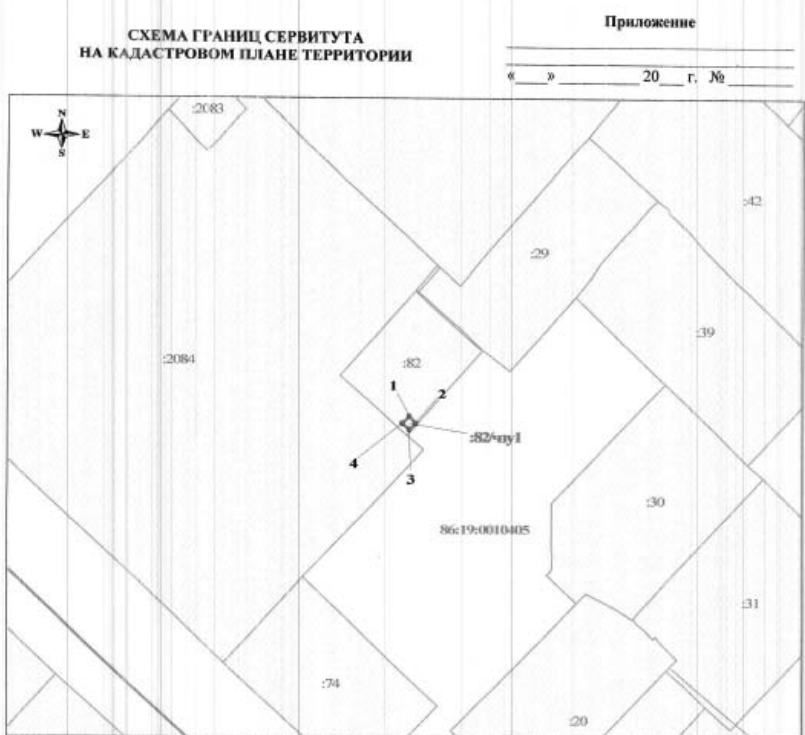
Условные обозначения Масштаб 1:500

- 86:19:0010405:4/чз1 - обозначения границ сервитута
- 86:19:0010416 - обозначения кадастровых кварталов
- :125 - обозначения земельных участков по сведениям ГКН

Система координат МСК86

Сервитут установлен в границах земельного участка с кадастровым номером 86:19:0010405:4. Площадь сервитута, м² 19

Обозначение характерных точек границы	Координаты		Обозначение характерных точек границы	Координаты	
	X	Y		X	Y
1	2	3	1	2	3
1	960268.50	4394616.44	5	960261.85	4394622.54
2	960269.91	4394617.93	6	960260.36	4394620.99
3	960268.11	4394619.01	7	960265.00	4394619.15
4	960266.08	4394620.87	8	960266.91	4394617.41



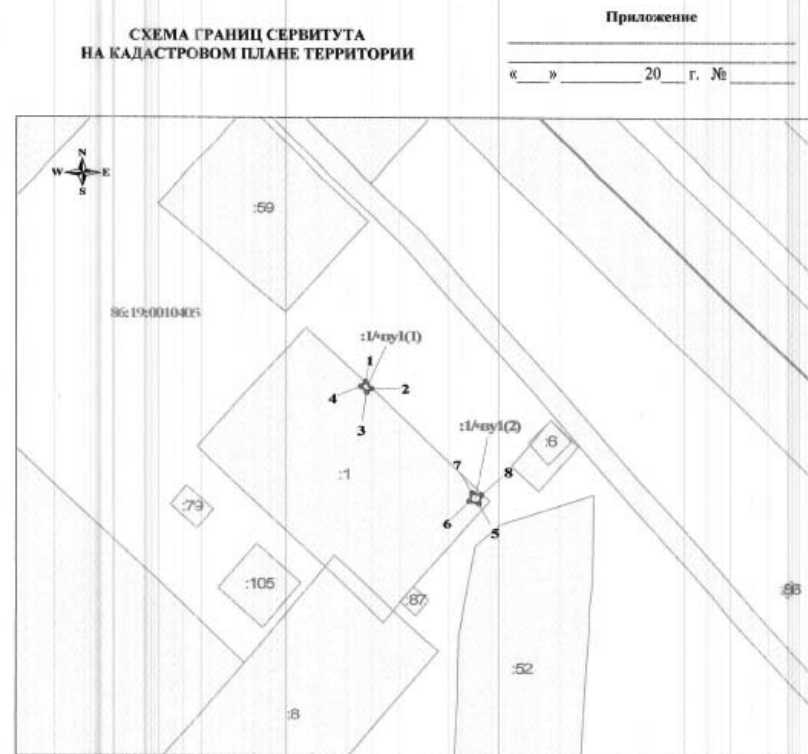
Условные обозначения Масштаб 1:1000

- 86:19:0010405:82/чз1 - обозначения границ сервитута
- 86:19:0010416 - обозначения кадастровых кварталов
- :125 - обозначения земельных участков по сведениям ГКН

Система координат МСК86

Сервитут установлен в границах земельного участка с кадастровым номером 86:19:0010405:82. Площадь сервитута, м² 4

Обозначение характерных точек границы	Координаты		Обозначение характерных точек границы	Координаты	
	X	Y		X	Y
1	2	3	1	2	3
1	960176.04	4394808.49	3	960173.21	4394808.59
2	960174.67	4394809.95	4	960174.58	4394807.13



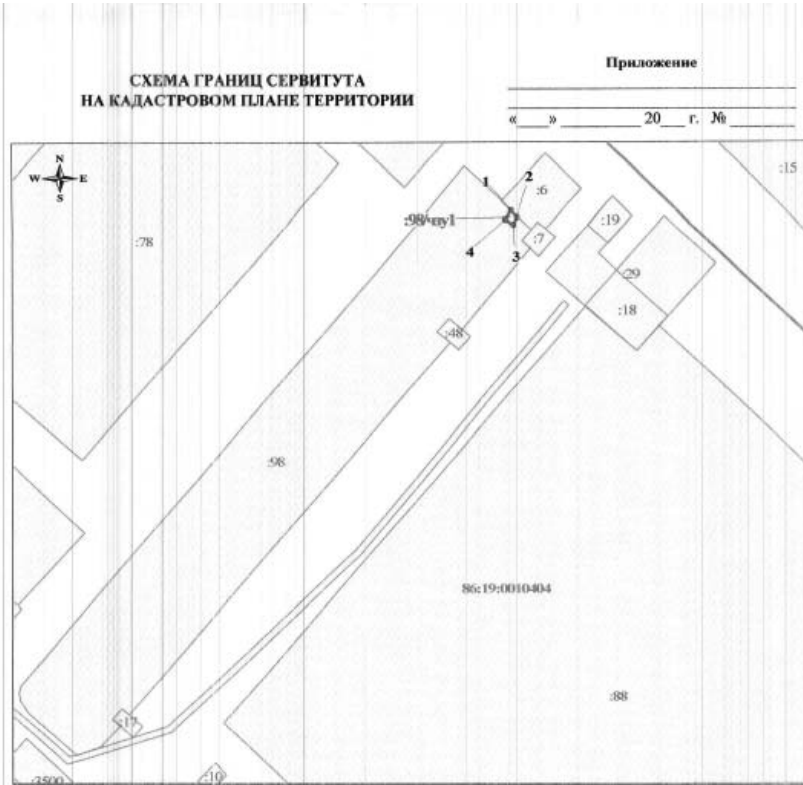
Условные обозначения Масштаб 1:1000

- 86:19:0010405:1/чз1 - обозначения границ сервитута
- 86:19:0010416 - обозначения кадастровых кварталов
- :125 - обозначения земельных участков по сведениям ГКН

Система координат МСК86

Сервитут установлен в границах земельного участка с кадастровым номером 86:19:0010405:1. Площадь сервитута, м² 7

Обозначение характерных точек границы	Координаты		Обозначение характерных точек границы	Координаты	
	X	Y		X	Y
1	2	3	1	2	3
1	960348.49	4394917.55	5	960322.13	4394942.72
2	960347.13	4394919.01	6	960322.60	4394940.78
3	960346.12	4394917.93	7	960324.51	4394941.28
4	960347.58	4394916.57	8	960324.04	4394943.19



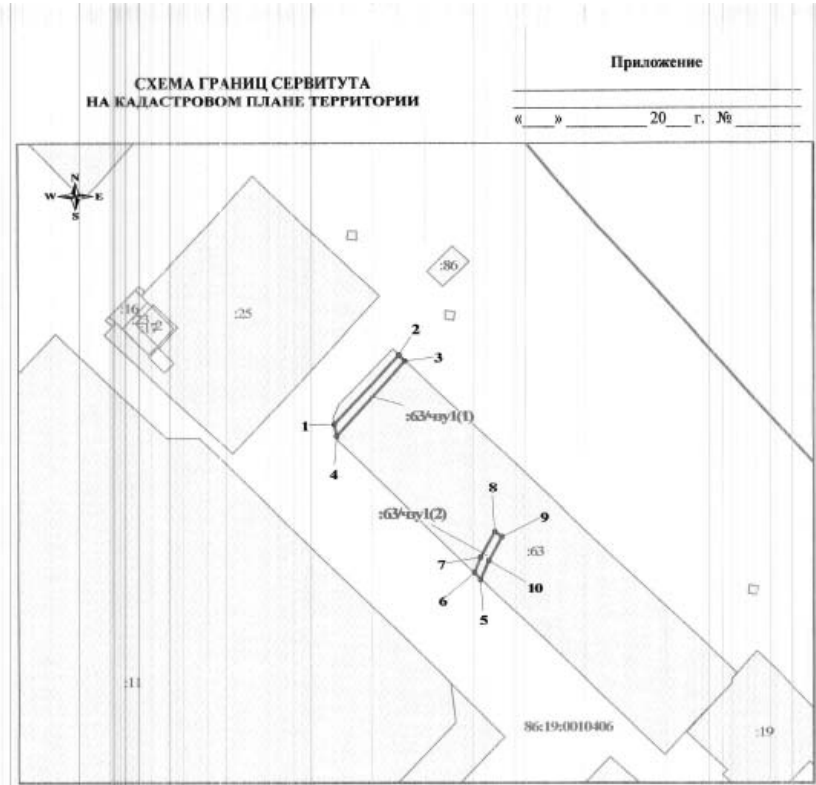
Условные обозначения

- 86:19:0010404:98/чзу1 - обозначения границ сервитута
- 86:19:0010416 - обозначения кадастровых кварталов
- :125 - обозначения земельных участков по сведениям ГКН

Масштаб 1:1000

Система координат МСК86

Сервитут установлен в границах земельного участка с кадастровым номером 86:19:0010404:98					
Координаты			Координаты		
Обозначение характерных точек границы	X	Y	Обозначение характерных точек границы	X	Y
1	2	3	1	2	3
1	959974.10	4394865.20	3	959971.24	4394865.71
2	959972.75	4394866.70	4	959972.34	4394864.04



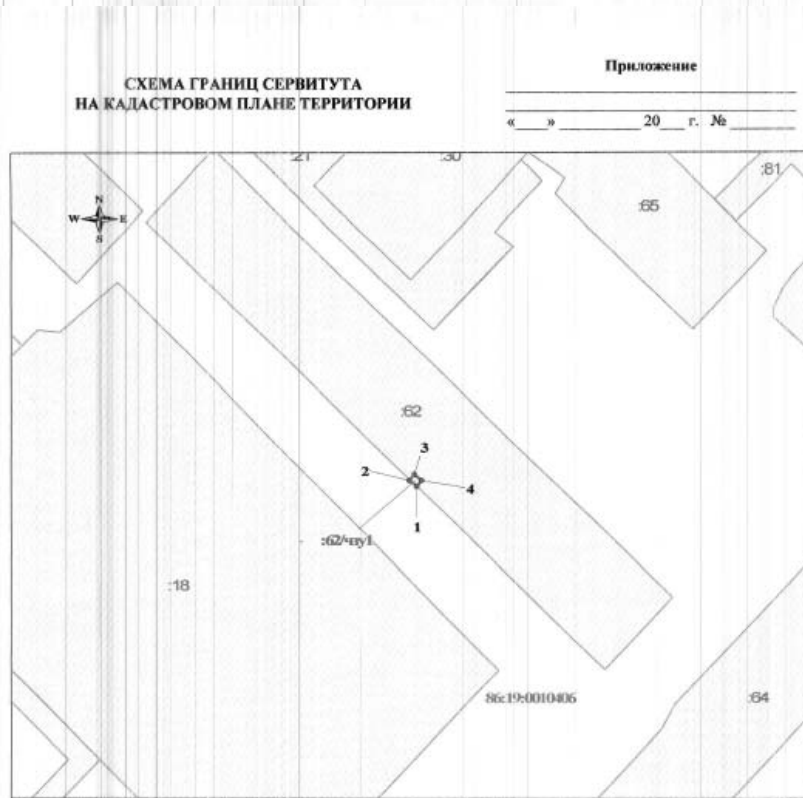
Условные обозначения

- 86:19:0010406:63/чзу1 - обозначения границ сервитута
- 86:19:0010416 - обозначения кадастровых кварталов
- :125 - обозначения земельных участков по сведениям ГКН

Масштаб 1:1000

Система координат МСК86

Сервитут установлен в границах земельного участка с кадастровым номером 86:19:0010406:63					
Координаты			Координаты		
Обозначение характерных точек границы	X	Y	Обозначение характерных точек границы	X	Y
1	2	3	6	2	3
1	960379.68	4395322.59	6	960347.17	4395353.36
2	960395.28	4395336.75	7	960350.72	4395354.82
3	960393.91	4395338.21	8	960356.29	4395357.88
4	960377.21	4395323.05	9	960355.32	4395359.63
5	960345.68	4395354.91	10	960349.85	4395356.62



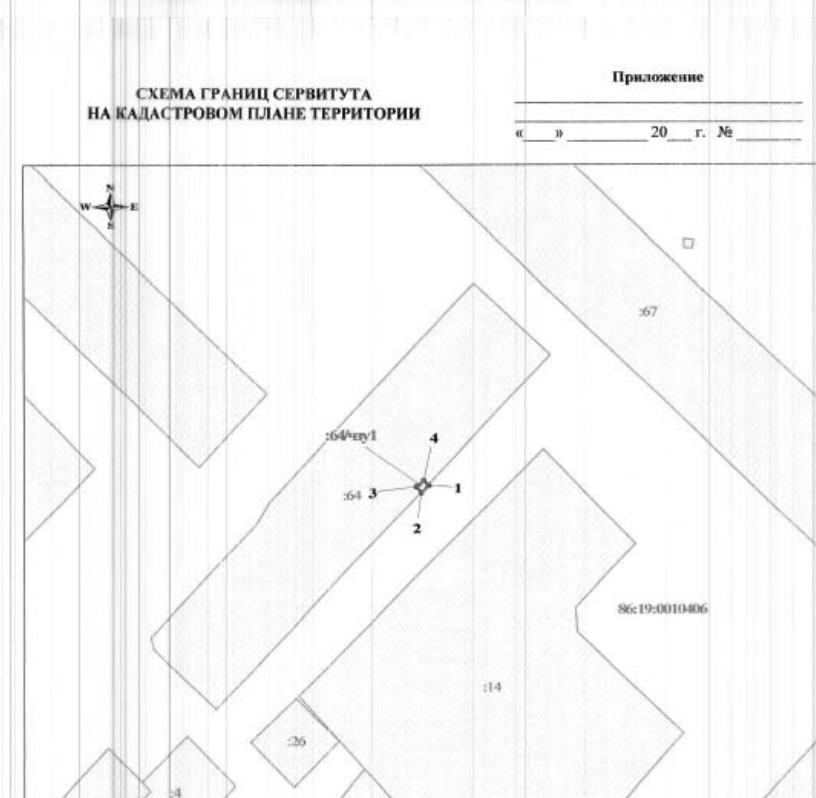
Условные обозначения

- 86:19:0010406:62/чзу1 - обозначения границ сервитута
- 86:19:0010416 - обозначения кадастровых кварталов
- :125 - обозначения земельных участков по сведениям ГКН

Масштаб 1:1000

Система координат МСК86

Сервитут установлен в границах земельного участка с кадастровым номером 86:19:0010406:62					
Координаты			Координаты		
Обозначение характерных точек границы	X	Y	Обозначение характерных точек границы	X	Y
1	2	3	1	2	3
1	960496.41	4395079.42	3	960498.95	4395078.98
2	960497.80	4395077.98	4	960497.64	4395080.49



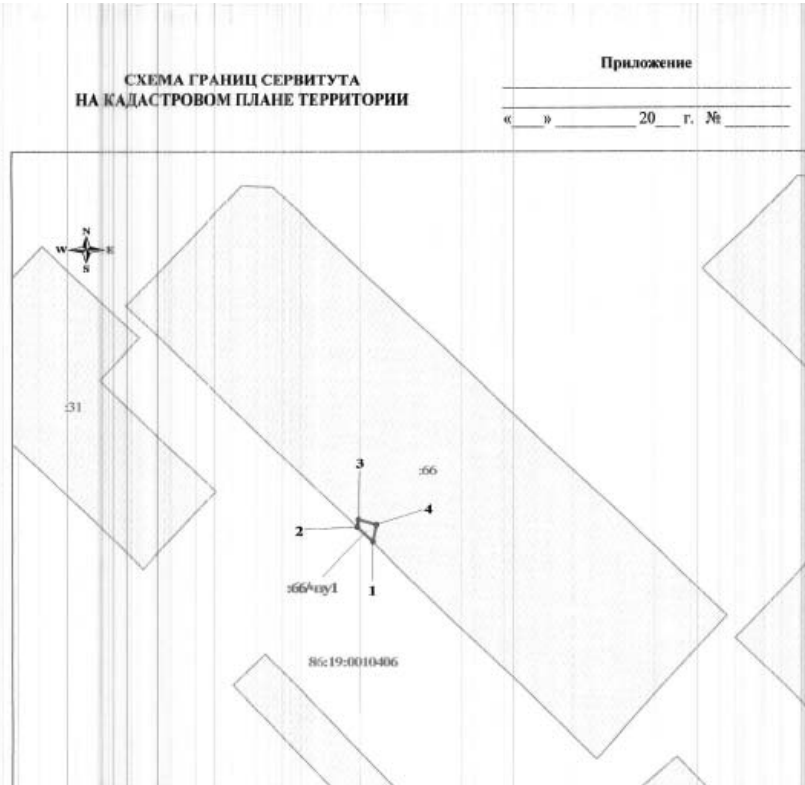
Условные обозначения

- 86:19:0010406:64/чзу1 - обозначения границ сервитута
- 86:19:0010416 - обозначения кадастровых кварталов
- :125 - обозначения земельных участков по сведениям ГКН

Масштаб 1:1000

Система координат МСК86

Сервитут установлен в границах земельного участка с кадастровым номером 86:19:0010406:64					
Координаты			Координаты		
Обозначение характерных точек границы	X	Y	Обозначение характерных точек границы	X	Y
1	2	3	1	2	3
1	960452.32	4395171.35	3	960452.05	4395168.93
2	960450.87	4395169.97	4	960453.37	4395170.43



Условные обозначения

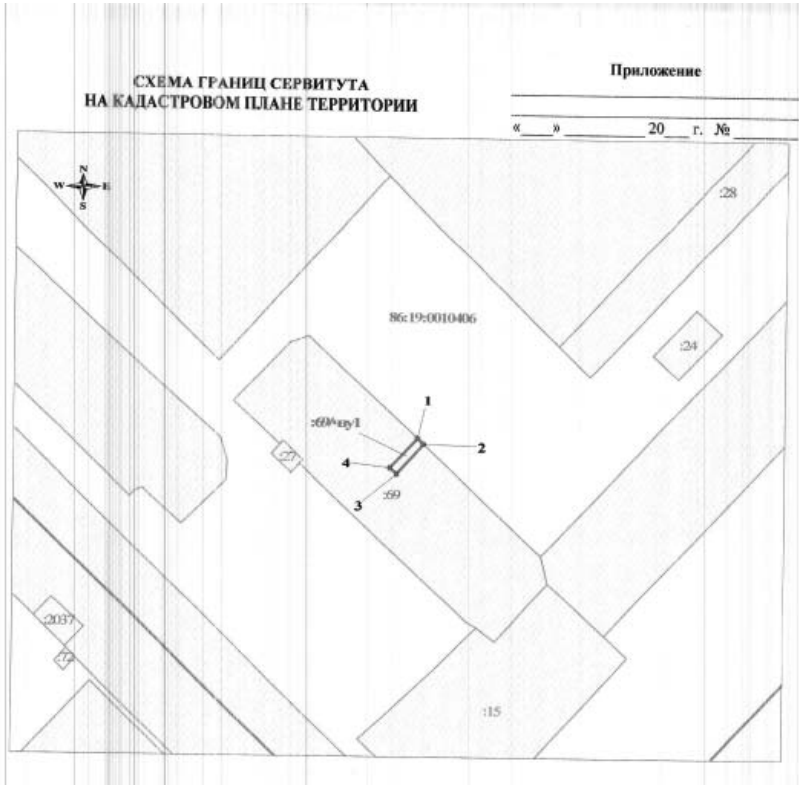
- 86:19:0010406:66/чзу1 - обозначения границ сервитута
- 86:19:0010416 - обозначения кадастровых кварталов
- :125 - обозначения земельных участков по сведениям ГКН

Масштаб 1:1000

Система координат МСК86

Сервитут установлен в границах земельного участка с кадастровым номером 86:19:0010406:66. Площадь сервитута, м² 3

Обозначение характерных точек границы	Координаты		Обозначение характерных точек границы	Координаты	
	X	Y		X	Y
1	2	3	1	2	3
1	960564.17	4394980.21	3	960566.54	4394978.72
2	960565.77	4394978.54	4	960566.08	4394980.67



Условные обозначения

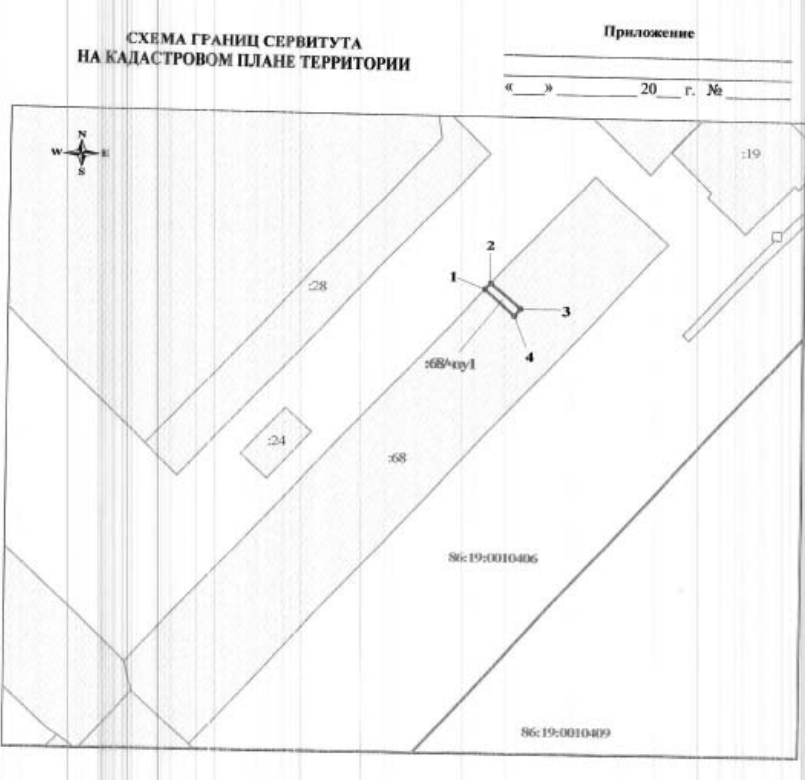
- 86:19:0010406:69/чзу1 - обозначения границ сервитута
- 86:19:0010416 - обозначения кадастровых кварталов
- :125 - обозначения земельных участков по сведениям ГКН

Масштаб 1:1000

Система координат МСК86

Сервитут установлен в границах земельного участка с кадастровым номером 86:19:0010406:69. Площадь сервитута, м² 18

Обозначение характерных точек границы	Координаты		Обозначение характерных точек границы	Координаты	
	X	Y		X	Y
1	2	3	1	2	3
1	960224.87	4395252.52	3	960216.83	4395247.86
2	960223.51	4395253.99	4	960218.18	4395246.38



Условные обозначения

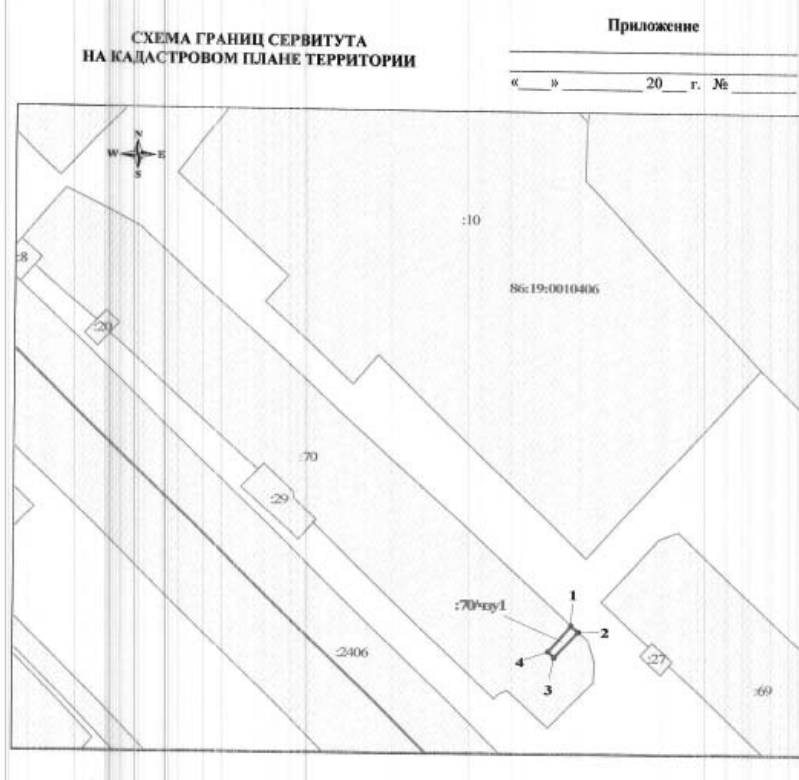
- 86:19:0010406:68/чзу1 - обозначения границ сервитута
- 86:19:0010416 - обозначения кадастровых кварталов
- :125 - обозначения земельных участков по сведениям ГКН

Масштаб 1:1000

Система координат МСК86

Сервитут установлен в границах земельного участка с кадастровым номером 86:19:0010406:68. Площадь сервитута, м² 17

Обозначение характерных точек границы	Координаты		Обозначение характерных точек границы	Координаты	
	X	Y		X	Y
1	2	3	1	2	3
1	960281.31	4395359.40	3	960277.31	4395367.29
2	960282.77	4395360.78	4	960275.77	4395366.01



Условные обозначения

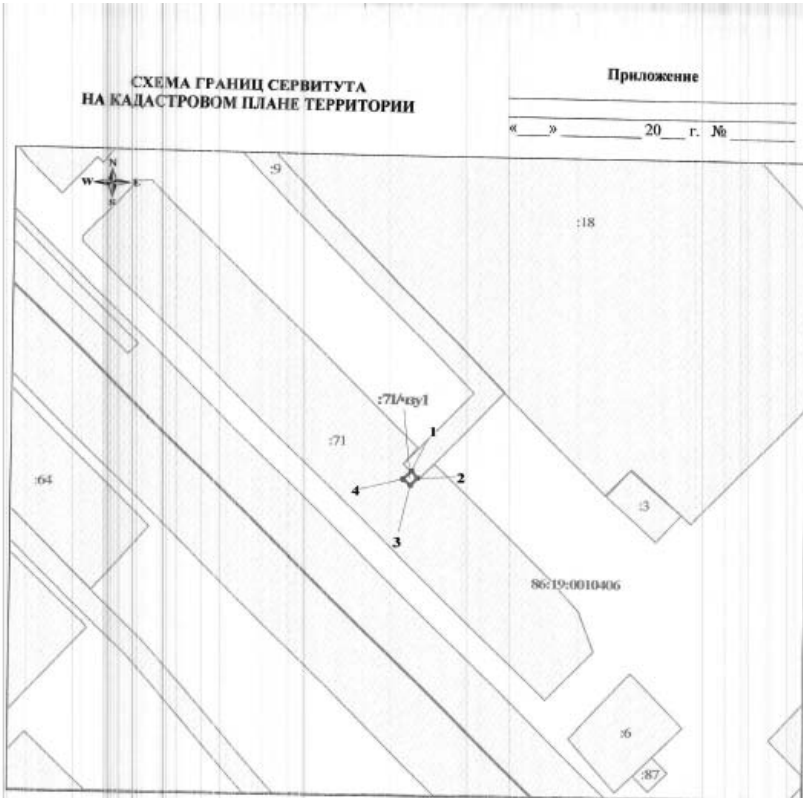
- 86:19:0010406:70/чзу1 - обозначения границ сервитута
- 86:19:0010416 - обозначения кадастровых кварталов
- :125 - обозначения земельных участков по сведениям ГКН

Масштаб 1:1000

Система координат МСК86

Сервитут установлен в границах земельного участка с кадастровым номером 86:19:0010406:70. Площадь сервитута, м² 16

Обозначение характерных точек границы	Координаты		Обозначение характерных точек границы	Координаты	
	X	Y		X	Y
1	2	3	1	2	3
1	960227.75	4395204.00	3	960220.60	4395200.34
2	960226.41	4395205.48	4	960221.93	4395198.85



Условные обозначения

- 86:19:0010406:71/чзу1 - обозначения границ сервитута
- 86:19:0010416 - обозначения кадастровых кварталов
- :125 - обозначения земельных участков по сведениям ГКН

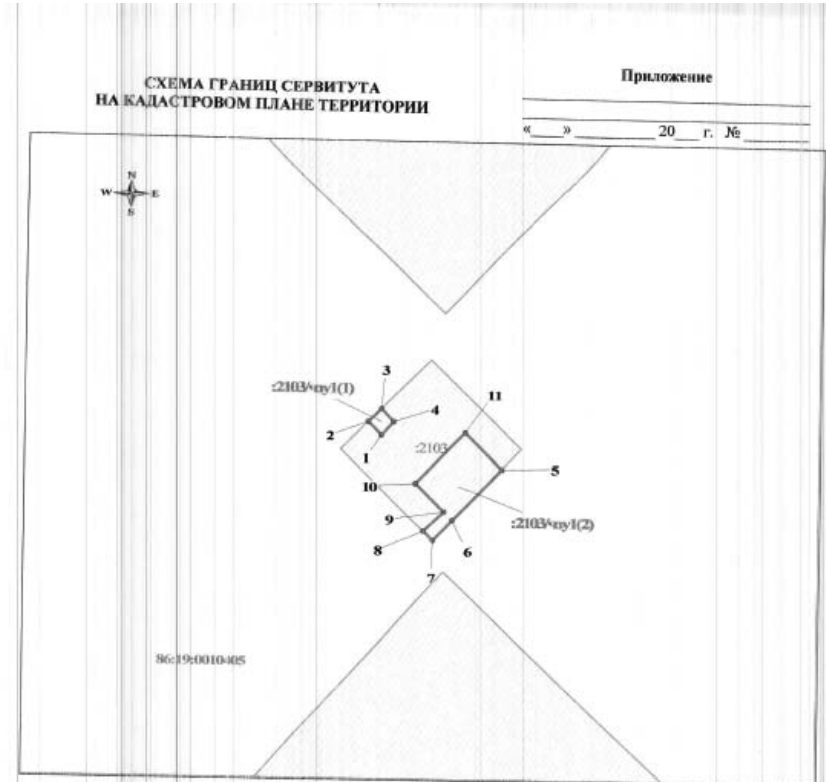
Масштаб 1:1000

Система координат МСК86

Сервитут установлен в границах земельного участка с кадастровым номером 86:19:0010406:71

Площадь сервитута, м² 5

Обозначение характерных точек границы	Координаты		Обозначение характерных точек границы	Координаты	
	X	Y		X	Y
1	2	3	1	2	3
1	960419.11	4394989.44	3	960416.01	4394989.24
2	960417.72	4394990.88	4	960417.39	4394987.80



Условные обозначения

- 86:19:0010405:2103/чзу1 - обозначения границ сервитута
- 86:19:0010416 - обозначения кадастровых кварталов
- :125 - обозначения земельных участков по сведениям ГКН

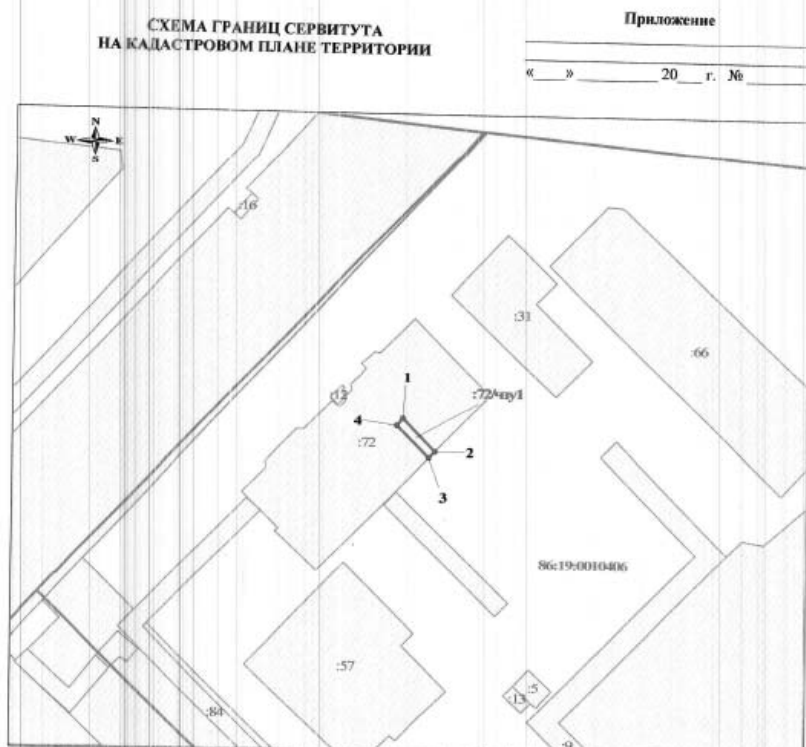
Масштаб 1:500

Система координат МСК86

Сервитут установлен в границах земельного участка с кадастровым номером 86:19:0010405:2103

Площадь сервитута, м² 52

Обозначение характерных точек границы	Координаты		Обозначение характерных точек границы	Координаты	
	X	Y		X	Y
1	2	3	1	2	3
1	960361.79	4394819.90	7	960350.40	4394825.71
2	960363.18	4394818.46	8	960351.43	4394824.62
3	960364.62	4394819.84	9	960353.49	4394826.97
4	960363.23	4394821.29	10	960356.54	4394823.78
5	960358.16	4394833.25	11	960362.12	4394829.15
6	960352.62	4394827.87			



Условные обозначения

- 86:19:0010406:72/чзу1 - обозначения границ сервитута
- 86:19:0010416 - обозначения кадастровых кварталов
- :125 - обозначения земельных участков по сведениям ГКН

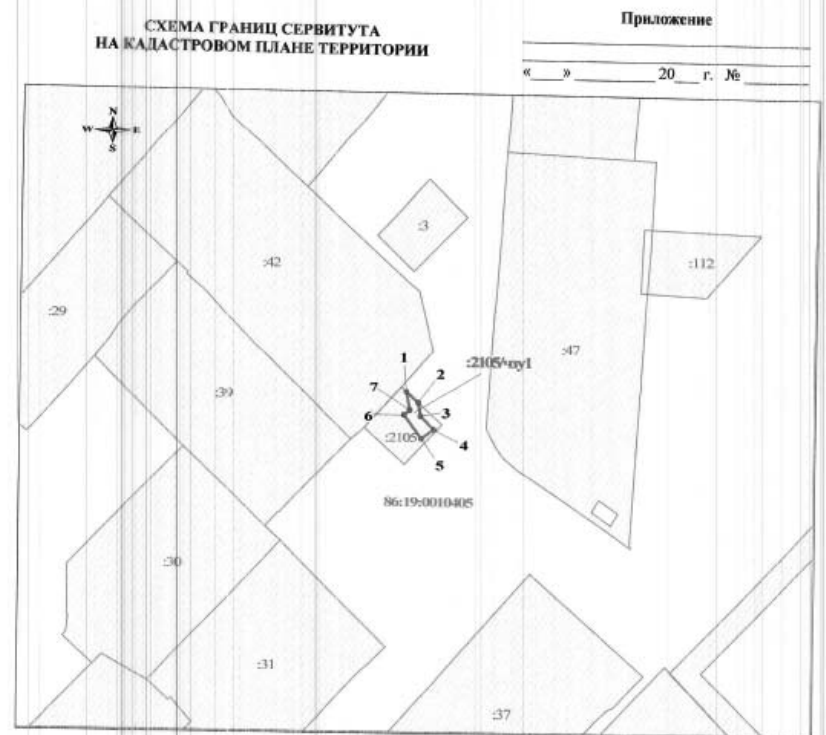
Масштаб 1:1000

Система координат МСК86

Сервитут установлен в границах земельного участка с кадастровым номером 86:19:0010406:72

Площадь сервитута, м² 20

Обозначение характерных точек границы	Координаты		Обозначение характерных точек границы	Координаты	
	X	Y		X	Y
1	2	3	1	2	3
1	960555.99	4394921.10	3	960547.56	4394926.81
2	960548.99	4394928.21	4	960554.57	4394919.69



Условные обозначения

- 86:19:0010405:2105/чзу1 - обозначения границ сервитута
- 86:19:0010416 - обозначения кадастровых кварталов
- :125 - обозначения земельных участков по сведениям ГКН

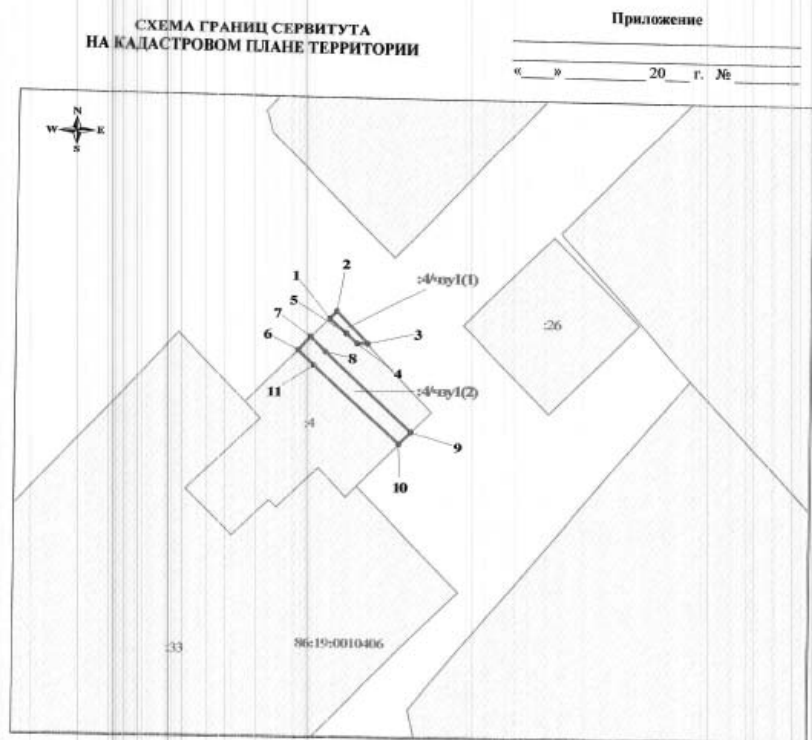
Масштаб 1:1000

Система координат МСК86

Сервитут установлен в границах земельного участка с кадастровым номером 86:19:0010405:2105

Площадь сервитута, м² 26

Обозначение характерных точек границы	Координаты		Обозначение характерных точек границы	Координаты	
	X	Y		X	Y
1	2	3	1	2	3
1	960196.02	4394914.63	5	960185.65	4394918.07
2	960193.68	4394917.16	6	960190.91	4394914.01
3	960190.82	4394917.76	7	960192.11	4394915.39
4	960187.84	4394920.58			



Условные обозначения

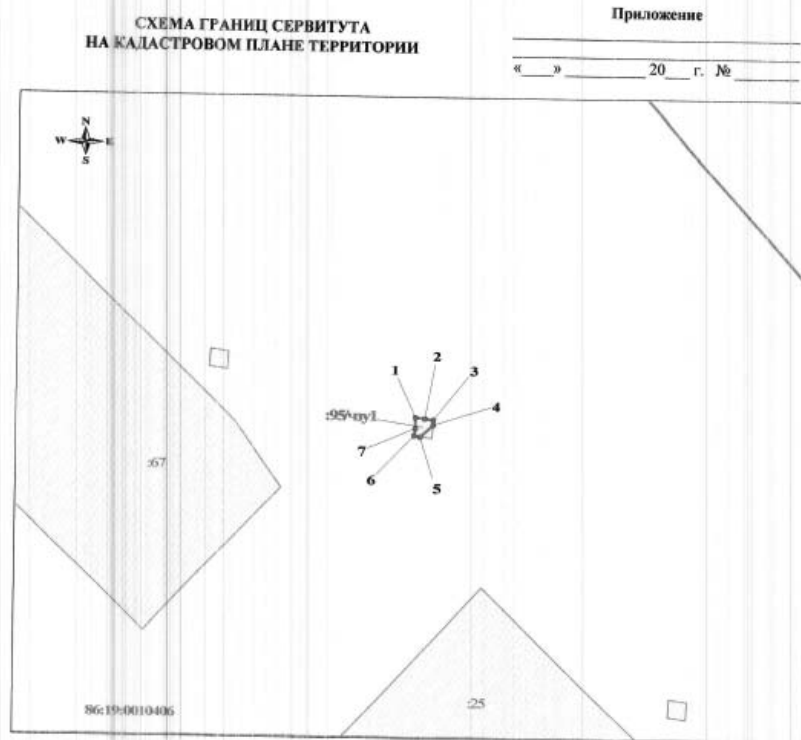
- 86:19:0010406:4/чз1 - обозначения границ сервитута
- 86:19:0010416 - обозначения кадастровых кварталов
- :125 - обозначения земельных участков по сведениям ГКН

Масштаб 1:1000

Система координат МСК86

Сервитут установлен в границах земельного участка с кадастровым номером 86:19:0010406:4. Площадь сервитута, м² 35

Обозначение характерных точек границы	Координаты		Обозначение характерных точек границы	Координаты	
	X	Y		X	Y
1	2	3	1	2	3
1	960396.23	4395117.22	7	960394.19	4395115.18
2	960397.02	4395118.01	8	960392.65	4395116.87
3	960393.52	4395121.45	9	960383.93	4395126.46
4	960393.53	4395120.37	10	960382.50	4395125.06
5	960394.56	4395119.16	11	960391.17	4395115.52
6	960392.77	4395113.77			



Условные обозначения

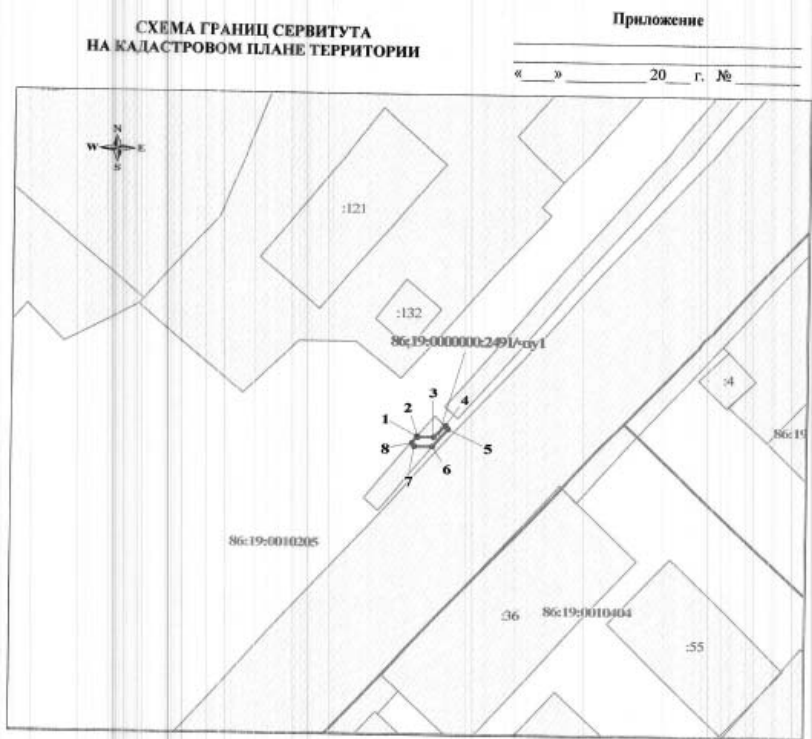
- 86:19:0000000:95/чз1 - обозначения границ сервитута
- 86:19:0010416 - обозначения кадастровых кварталов
- :125 - обозначения земельных участков по сведениям ГКН

Масштаб 1:500

Система координат МСК86

Сервитут установлен в границах земельного участка с кадастровым номером 86:19:0000000:95. Площадь сервитута, м² 3

Обозначение характерных точек границы	Координаты		Обозначение характерных точек границы	Координаты	
	X	Y		X	Y
1	2	3	1	2	3
1	960452.82	4395297.16	5	960450.76	4395297.70
2	960452.73	4395298.15	6	960450.82	4395296.99
3	960452.64	4395299.16	7	960451.69	4395297.07
4	960452.10	4395299.11			



Условные обозначения

- 86:19:0000000:2491/чз1 - обозначения границ сервитута
- 86:19:0010416 - обозначения кадастровых кварталов
- :125 - обозначения земельных участков по сведениям ГКН

Масштаб 1:1000

Система координат МСК86

Сервитут установлен в границах земельного участка с кадастровым номером 86:19:0000000:2491. Площадь сервитута, м² 14



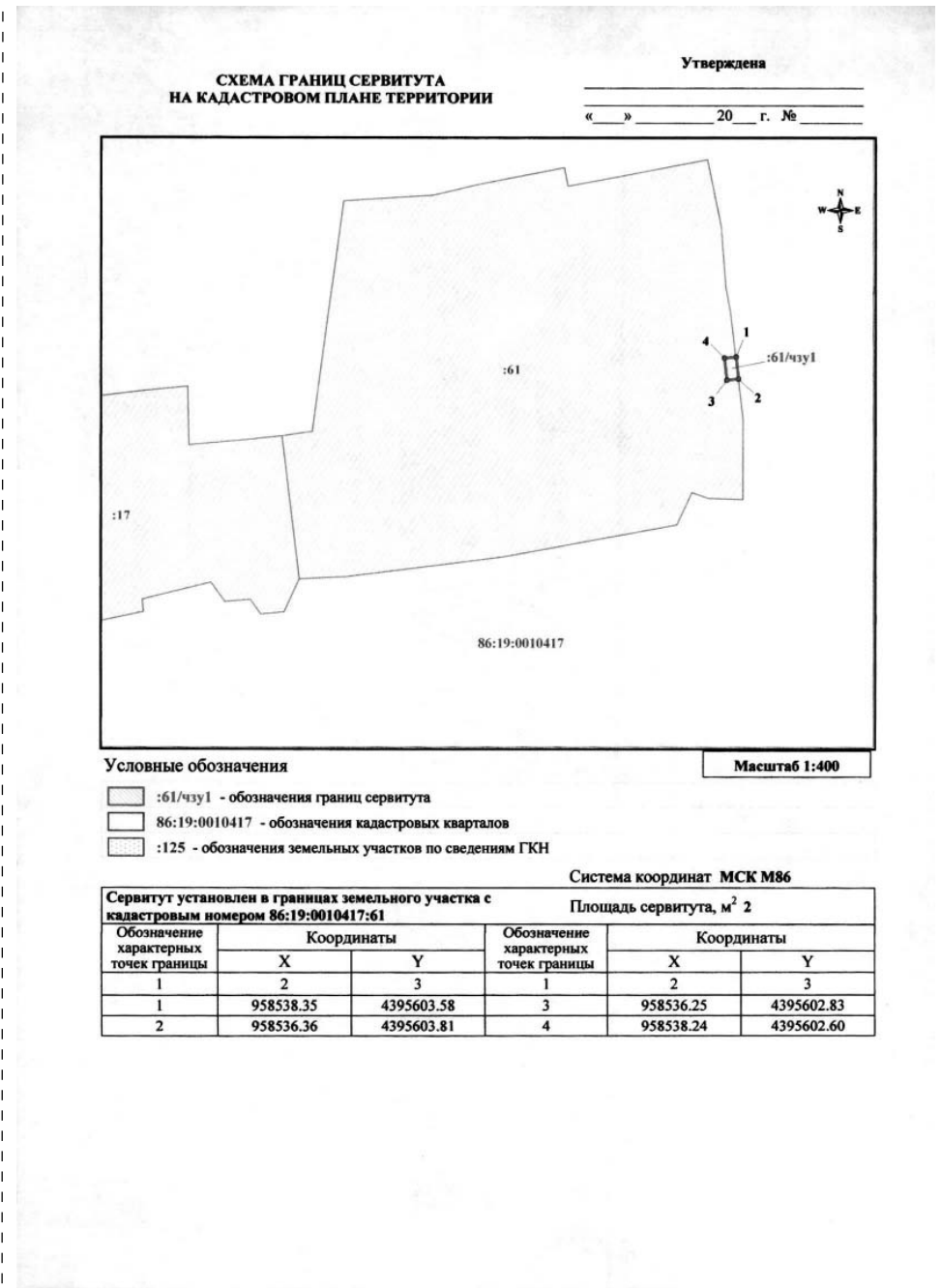
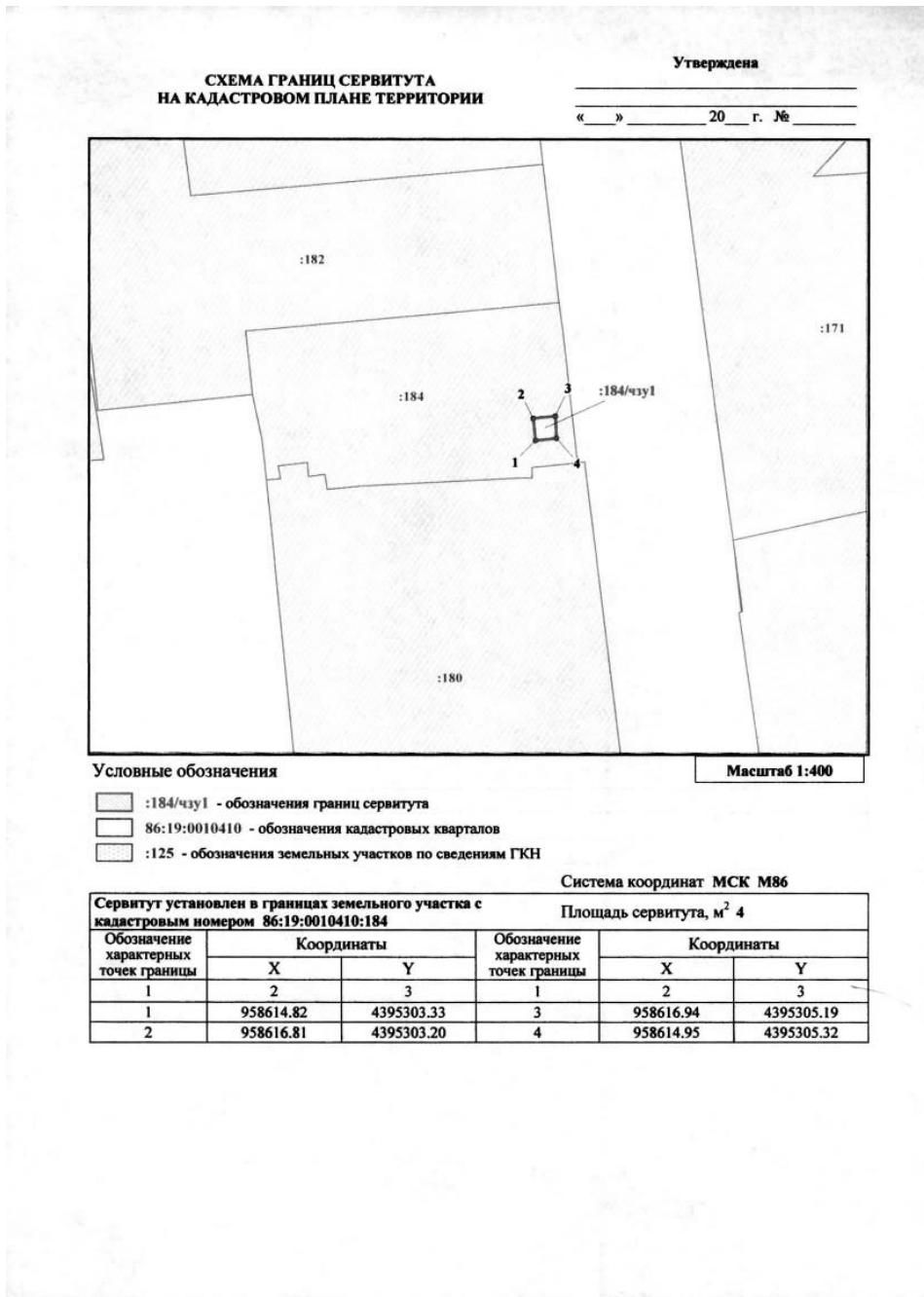
Обозначение характерных точек границы	Координаты		Обозначение характерных точек границы	Координаты	
	X	Y		X	Y
1	2	3	1	2	3
1	960252.29	4394551.52	5	960254.10	4394558.41
2	960252.08	4394551.78	6	960250.06	4394554.89
3	960252.16	4394555.00	7	960250.02	4394551.00
4	960254.78	4394557.68	8	960250.78	4394550.21

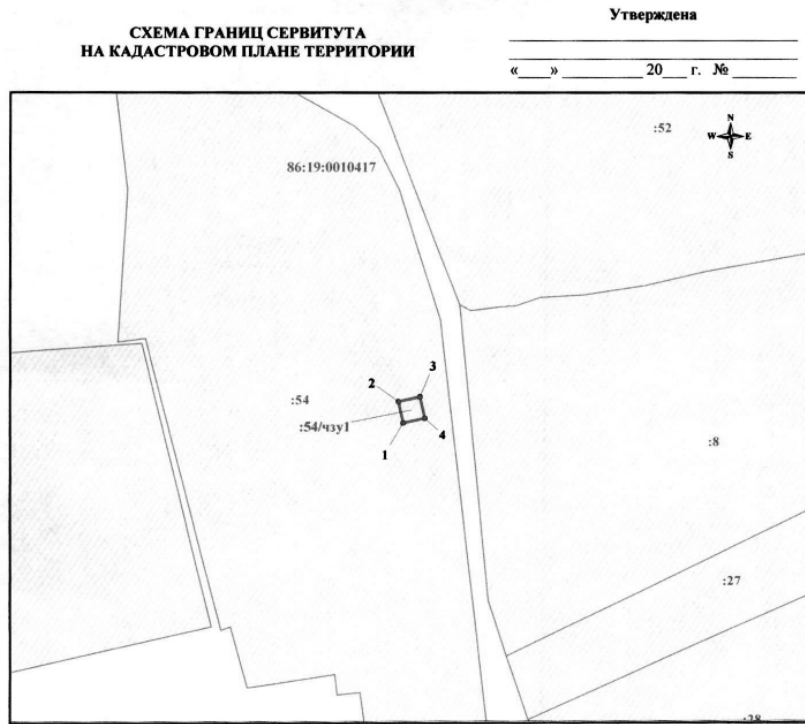
Информационное сообщение о возможном установлении публичного сервитута на территории городского округа город Мегион

Департамент муниципальной собственности администрации города Мегиона информирует о возможном установлении публичного сервитута для размещения и эксплуатации объекта электросетевого комплекса «КЛ-6кВ от яч.111 ПС «Дельта» (ВЛ-6 кВ Ф№18 ПС «Южная») с питающими и распределительными сетями и подстанциями в отношении земельных участков с кадастровыми номерами:

- 86:19:0010410:184, расположенного по адресу: Ханты-Мансийский автономный округ - Югра, г. Мегион, ул. Северная, дом 3;
- 86:19:0010417:129, расположенного по адресу: Ханты-Мансийский автономный округ - Югра, г. Мегион, улица Подгорная, земельный участок №28;
- 86:19:0010417:61 расположенного по адресу: Ханты-Мансийский автономный округ - Югра, г. Мегион, ул. Подгорная, д.3, 17 микрорайон;
- 86:19:0010417:59, расположенного по адресу: Ханты-Мансийский автономный округ - Югра, г. Мегион, ул. Подгорная, д.26;
- 86:19:0010417:54, расположенного по адресу: Ханты-Мансийский автономный округ - Югра, г. Мегион, ул. Подгорная, д.13, XVII микрорайон;
- 86:19:0010417:18, расположенного по адресу: Ханты-Мансийский автономный округ - Югра, г. Мегион, Подгорная, д.23, XVII микрорайон;
- 86:19:0010415:84, расположенного по адресу: Ханты-Мансийский автономный округ - Югра, г. Мегион, ул. Нагорная, д.3;
- 86:19:0010415:35, расположенного по адресу: Ханты-Мансийский автономный округ - Югра, г. Мегион, ул. Нагорная, д.6а, XV микрорайон;
- 86:19:0010410:174, расположенного по адресу: Ханты-Мансийский автономный округ - Югра, г. Мегион, ул. Колхозная, дом 49;
- 86:19:0010410:13, расположенного по адресу: Ханты-Мансийский автономный округ - Югра, г. Мегион, ул. Нагорная, д.30;
- 86:19:0000000:6543, расположенного по адресу: Ханты-Мансийский автономный округ - Югра, г. Мегион, улица Северная, земельный участок №2;
- 86:19:0000000:85, расположенного по адресу: Ханты-Мансийский автономный округ - Югра, г. Мегион, ул. Подгорная, д.29б, 17 микрорайон;
- 86:19:0010417:131, расположенного по адресу: Ханты-Мансийский автономный округ - Югра, г. Мегион, улица Подгорная, земельный участок №31/2;
- 86:19:0010417:73, расположенного по адресу: Ханты-Мансийский автономный округ - Югра, г. Мегион, ул. Подгорная д.27;
- 86:19:0010417:51, расположенного по адресу: Ханты-Мансийский автономный округ - Югра, г. Мегион, ул. Подгорная, д.31;
- 86:19:0010410:180, расположенного по адресу: Ханты-Мансийский автономный округ - Югра, г. Мегион, улица Северная, земельный участок №1;
- 86:19:0010102:1049, расположенного по адресу: Ханты-Мансийский автономный округ - Югра, г. Мегион, южная промзона;
- 86:19:0010410:57, местоположение установлено относительно ориентира, расположенного за пределами участка: улица Северная, дом 5, г. Мегион, Ханты-Мансийский автономный округ - Югра;
- 86:19:0010410:9, расположенного по адресу: Ханты-Мансийский автономный округ - Югра, г. Мегион, ул. Колхозная, д.54.

Ознакомиться с поступившим ходатайством от акционерного общества «Городские электрические сети» об установлении публичного сервитута, можно в Управлении земельными ресурсами департамента муниципальной собственности администрации города Мегиона: с 10:00 до 16:00, перерыв на обед с 13:00 до 14:00, по вторникам и четвергам, по адресу: улица Строителей №2/3, каб. №4,5, город Мегион, Ханты-Мансийский автономный округ - Югра. Сообщение о поступившем ходатайстве об установлении публичного сервитута подлежит размещению на официальном сайте Администрации города Мегиона.





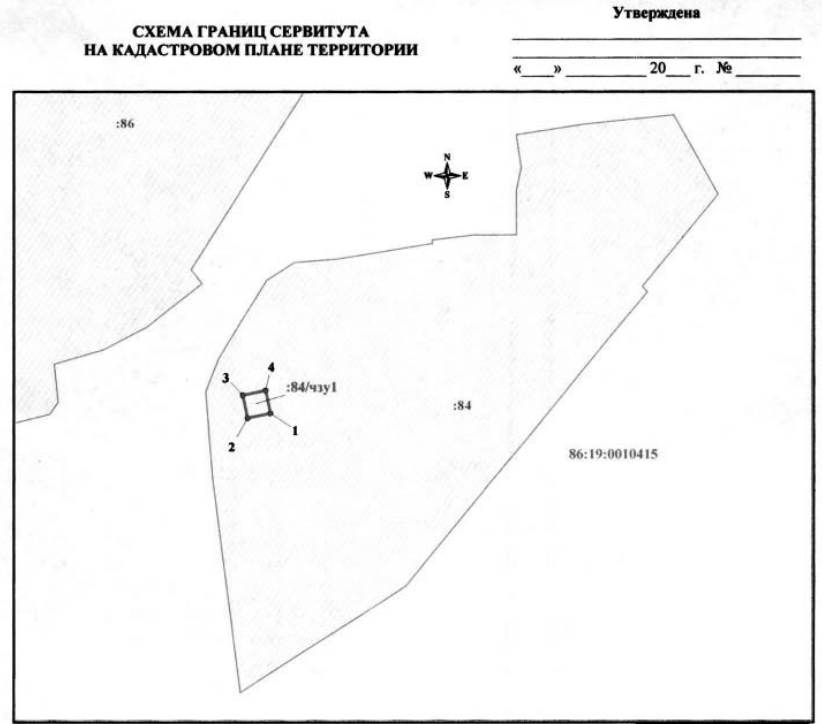
Условные обозначения Масштаб 1:400

- :54/чзу1 - обозначения границ сервитута
- 86:19:0010417 - обозначения кадастровых кварталов
- :125 - обозначения земельных участков по сведениям ГКН

Система координат МСК М86

Сервитут установлен в границах земельного участка с кадастровым номером 86:19:0010417:54 Площадь сервитута, м² 4

Обозначение характерных точек границы	Координаты		Обозначение характерных точек границы	Координаты	
	X	Y		X	Y
1	2	3	1	2	3
1	958456.26	4395470.60	3	958458.66	4395472.09
2	958458.21	4395470.15	4	958456.71	4395472.54



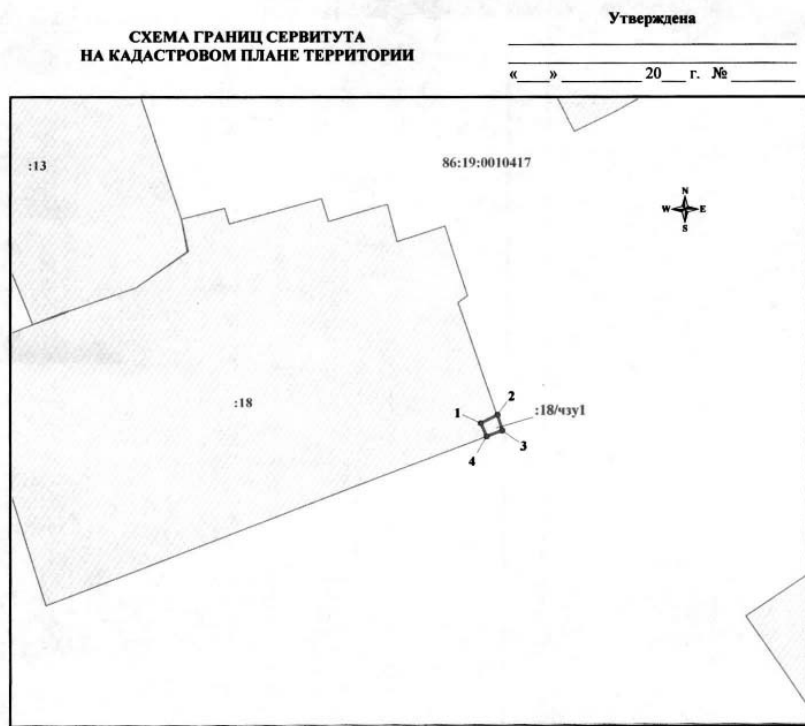
Условные обозначения Масштаб 1:400

- :84/чзу1 - обозначения границ сервитута
- 86:19:0010415 - обозначения кадастровых кварталов
- :125 - обозначения земельных участков по сведениям ГКН

Система координат МСК М86

Сервитут установлен в границах земельного участка с кадастровым номером 86:19:0010415:84 Площадь сервитута, м² 4

Обозначение характерных точек границы	Координаты		Обозначение характерных точек границы	Координаты	
	X	Y		X	Y
1	2	3	1	2	3
1	958614.08	4395655.74	3	958615.58	4395653.34
2	958613.63	4395653.79	4	958616.03	4395655.29



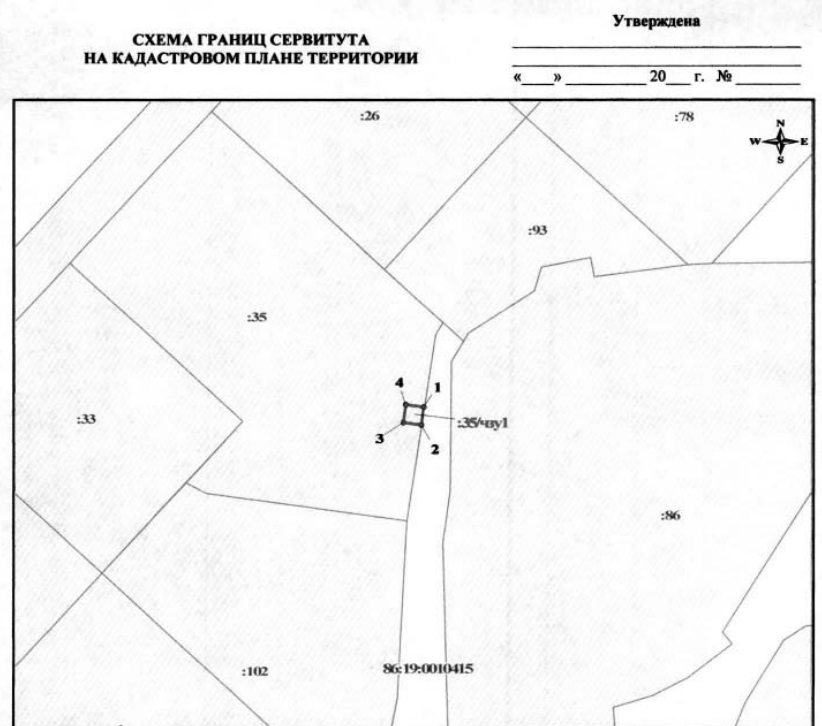
Условные обозначения Масштаб 1:400

- :18/чзу1 - обозначения границ сервитута
- 86:19:0010417 - обозначения кадастровых кварталов
- :125 - обозначения земельных участков по сведениям ГКН

Система координат МСК М86

Сервитут установлен в границах земельного участка с кадастровым номером 86:19:0010417:18 Площадь сервитута, м² 2

Обозначение характерных точек границы	Координаты		Обозначение характерных точек границы	Координаты	
	X	Y		X	Y
1	2	3	1	2	3
1	958275.83	4395259.13	3	958275.24	4395261.03
2	958276.56	4395260.57	4	958274.72	4395259.69



Условные обозначения Масштаб 1:500

- :35/чзу1 - обозначения границ сервитута
- 86:19:0010415 - обозначения кадастровых кварталов
- :125 - обозначения земельных участков по сведениям ГКН

Система координат МСК М86

Сервитут установлен в границах земельного участка с кадастровым номером 86:19:0010415:35 Площадь сервитута, м² 4

Обозначение характерных точек границы	Координаты		Обозначение характерных точек границы	Координаты	
	X	Y		X	Y
1	2	3	1	2	3
1	958651.81	4395615.79	3	958650.12	4395613.52
2	958649.83	4395615.50	4	958652.10	4395613.81

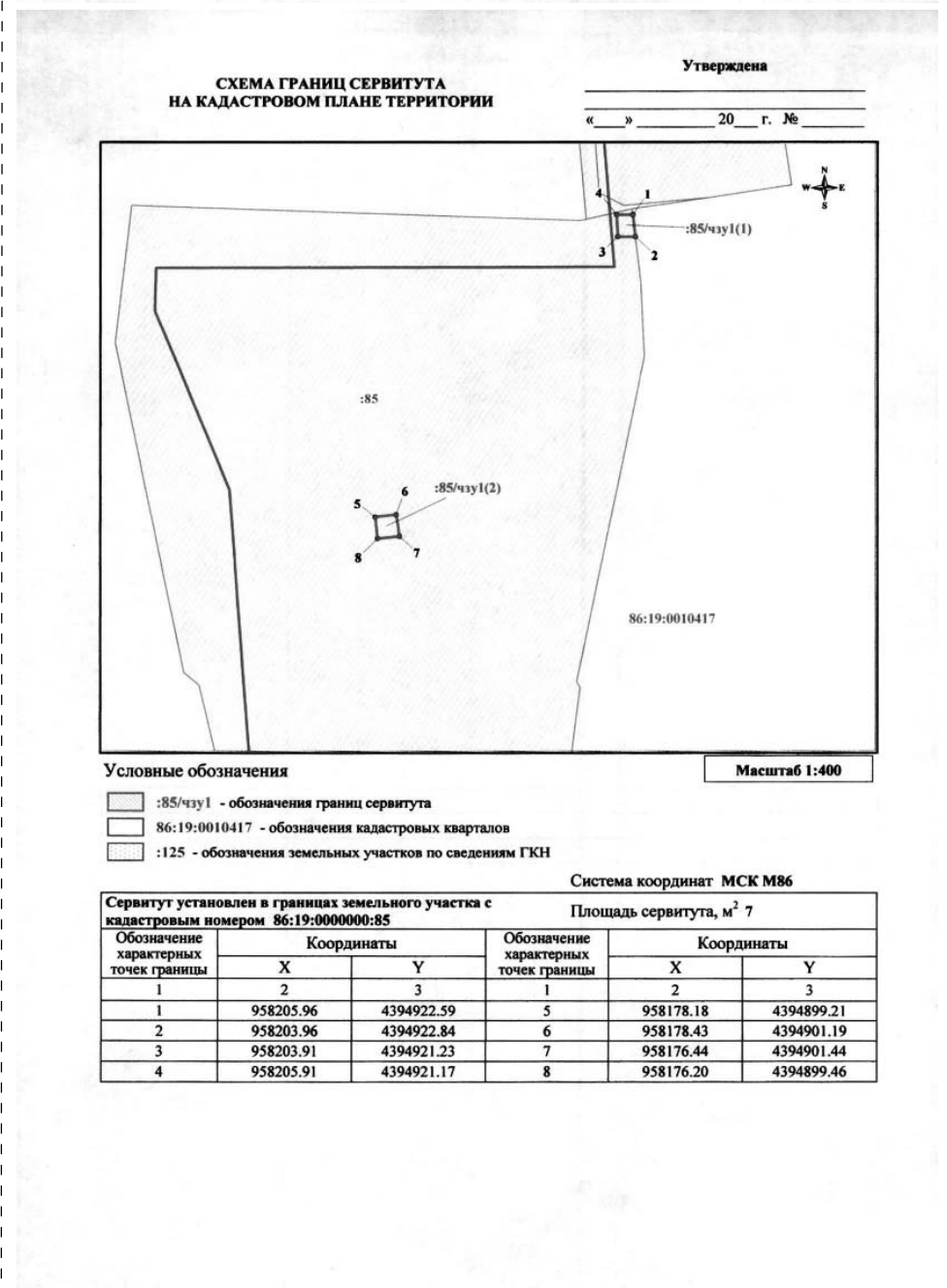

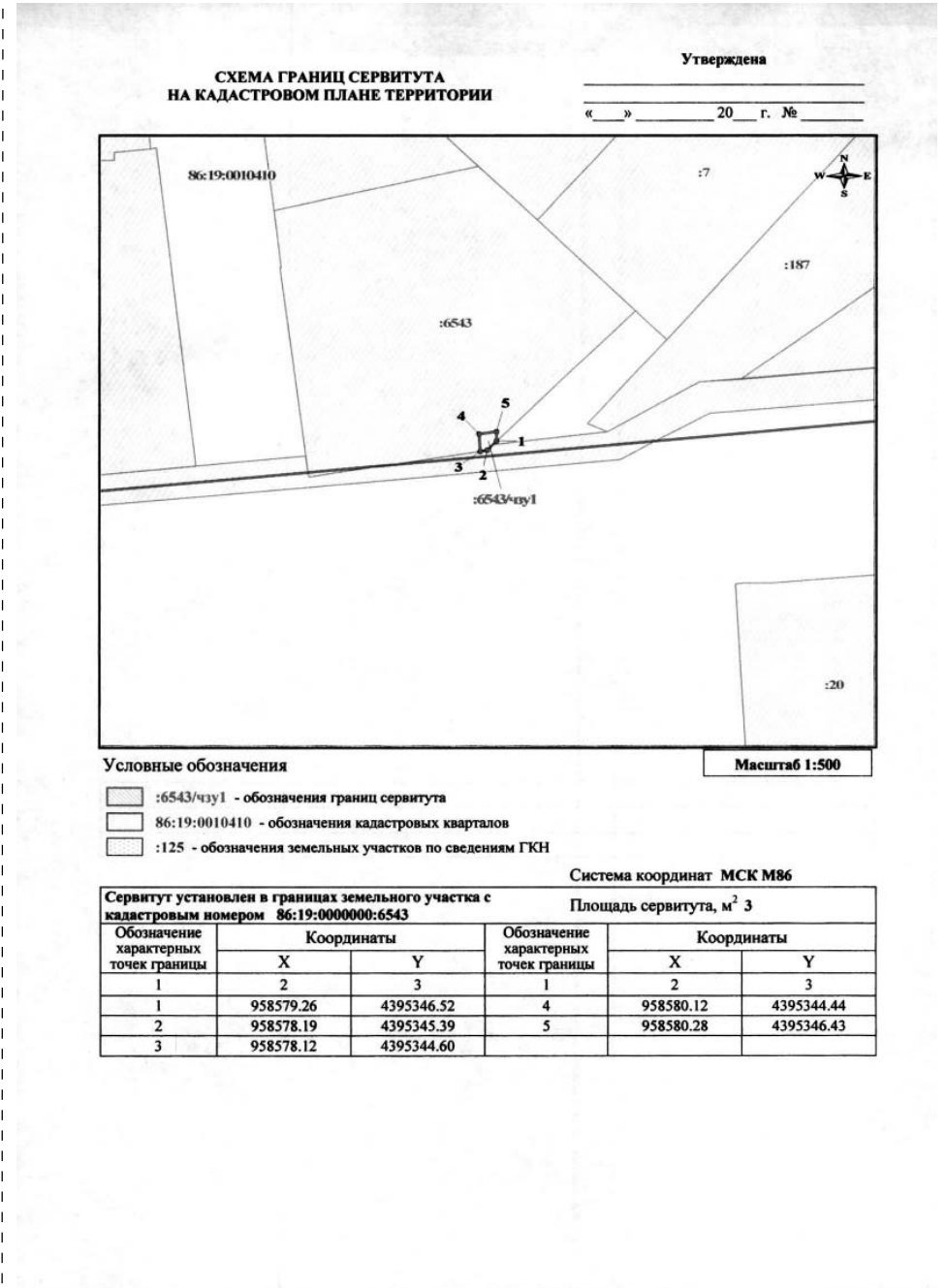
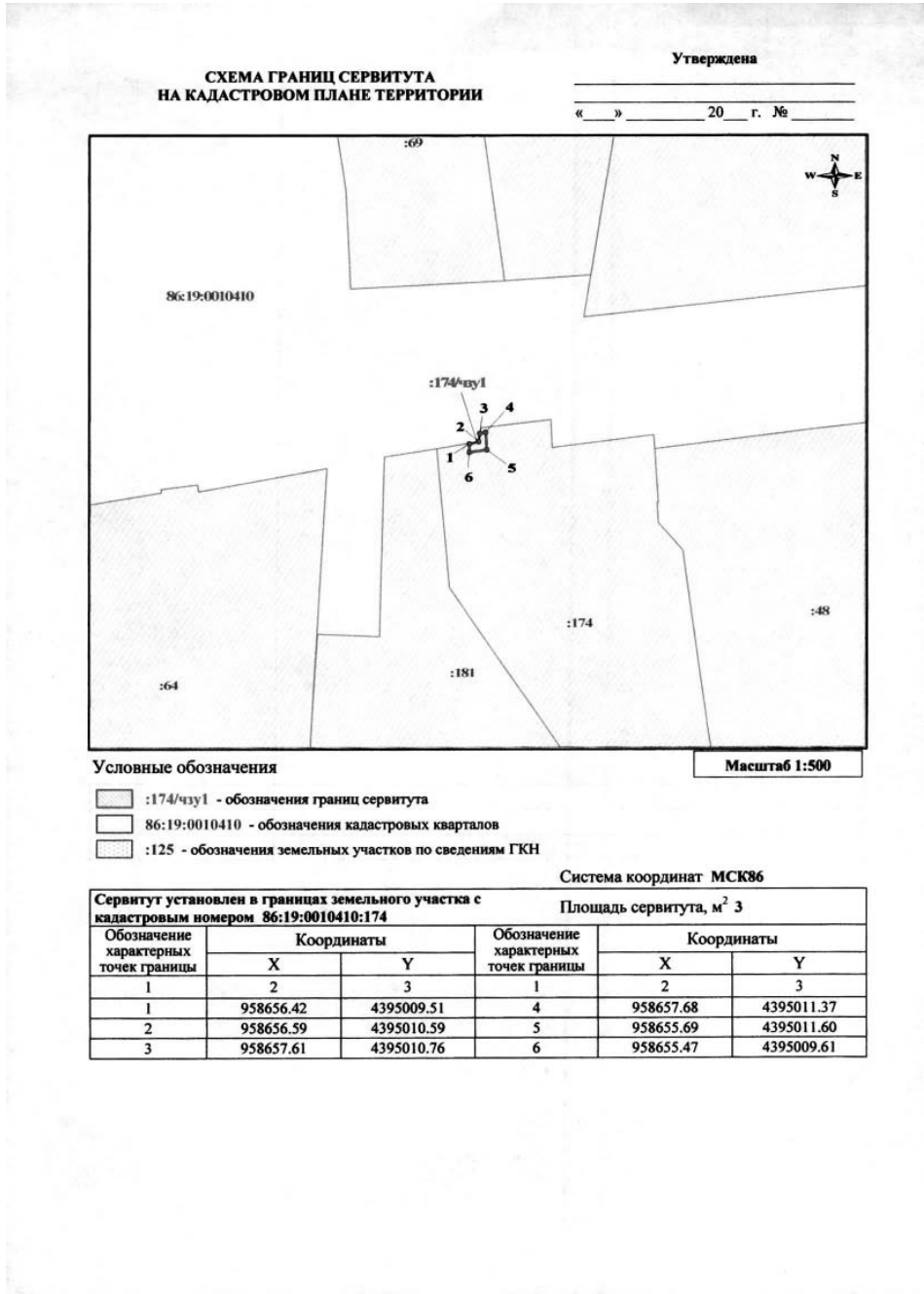
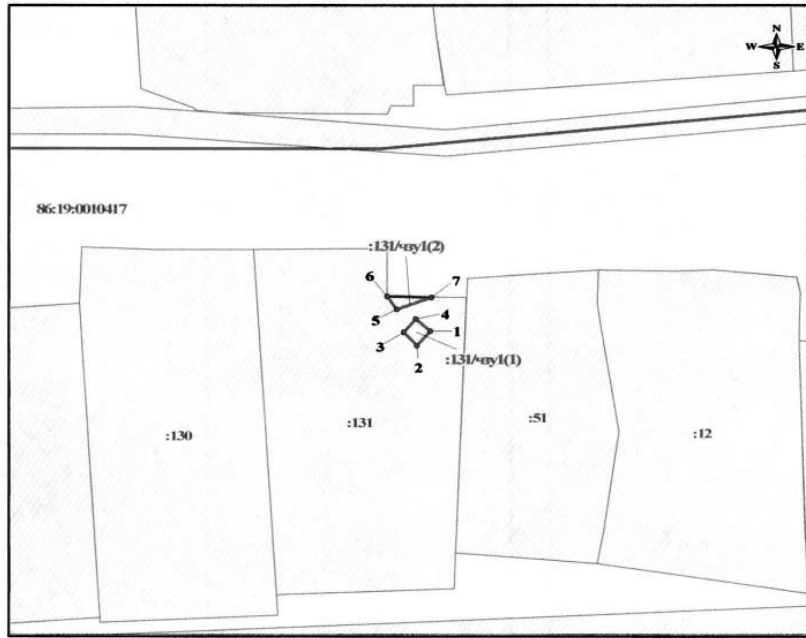




СХЕМА ГРАНИЦ СЕРВИТУТА
НА КАДАСТРОВOM ПЛАНЕ ТЕРРИТОРИИ

Утверждена

« » 20 г. №



Условные обозначения

Масштаб 1:500

- :131/чзз1 - обозначения границ сервитута
- 86:19:0010417 - обозначения кадастровых кварталов
- :125 - обозначения земельных участков по сведениям ГКН

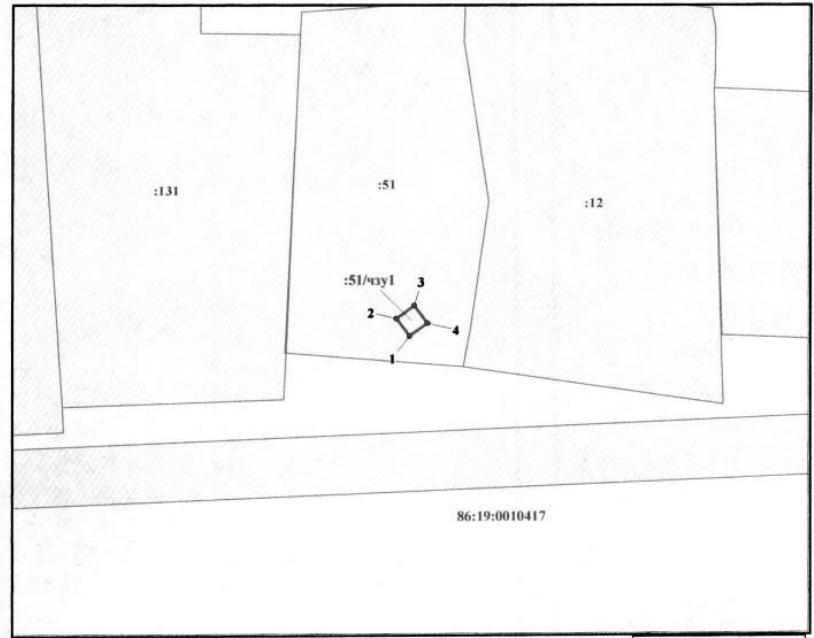
Система координат МСК М86

Сервитут установлен в границах земельного участка с кадастровым номером 86:19:0010417:131		Площадь сервитута, м ² 7			
Обозначение характерных точек границы	Координаты		Обозначение характерных точек границы	Координаты	
	X	Y		X	Y
1	2	3	1	2	3
1	958536.36	4395121.11	5	958538.84	4395117.44
2	958534.88	4395119.77	6	958540.20	4395116.40
3	958536.23	4395118.29	7	958540.14	4395121.30
4	958537.70	4395119.64			

СХЕМА ГРАНИЦ СЕРВИТУТА
НА КАДАСТРОВOM ПЛАНЕ ТЕРРИТОРИИ

Утверждена

« » 20 г. №



Условные обозначения

Масштаб 1:400

- :51/чзз1 - обозначения границ сервитута
- 86:19:0010417 - обозначения кадастровых кварталов
- :125 - обозначения земельных участков по сведениям ГКН

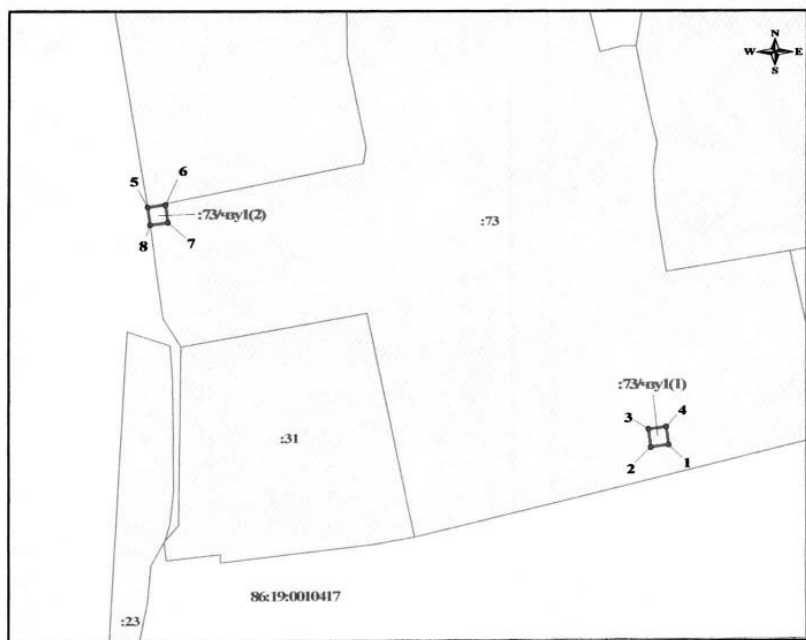
Система координат МСК М86

Сервитут установлен в границах земельного участка с кадастровым номером 86:19:0010417:51		Площадь сервитута, м ² 4			
Обозначение характерных точек границы	Координаты		Обозначение характерных точек границы	Координаты	
	X	Y		X	Y
1	2	3	1	2	3
1	958513.21	4395134.86	3	958516.00	4395135.34
2	958514.85	4395133.71	4	958514.37	4395136.49

СХЕМА ГРАНИЦ СЕРВИТУТА
НА КАДАСТРОВOM ПЛАНЕ ТЕРРИТОРИИ

Утверждена

« » 20 г. №



Условные обозначения

Масштаб 1:500

- :73/чзз1 - обозначения границ сервитута
- 86:19:0010417 - обозначения кадастровых кварталов
- :125 - обозначения земельных участков по сведениям ГКН

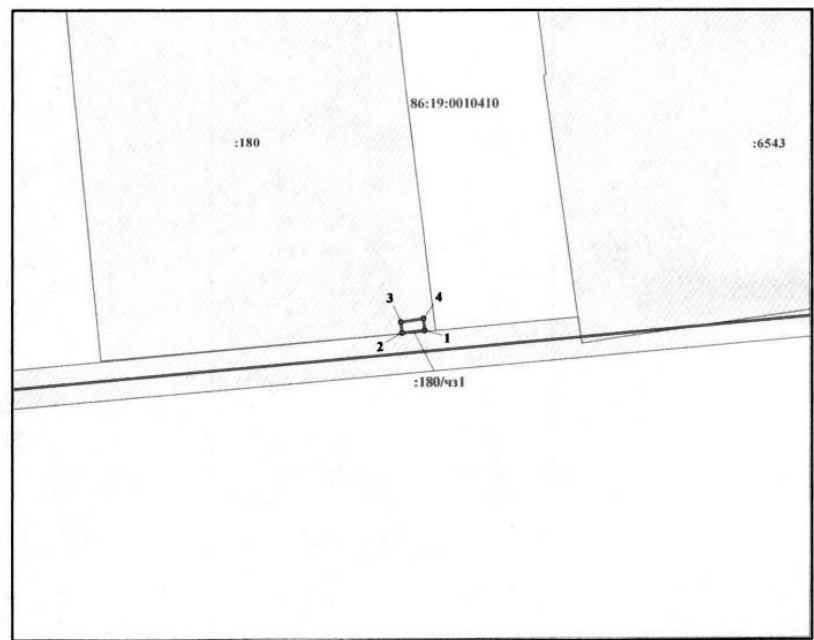
Система координат МСК М86

Сервитут установлен в границах земельного участка с кадастровым номером 86:19:0010417:73		Площадь сервитута, м ² 8			
Обозначение характерных точек границы	Координаты		Обозначение характерных точек границы	Координаты	
	X	Y		X	Y
1	2	3	1	2	3
1	958192.60	4395013.57	5	958219.10	4394956.11
2	958192.31	4395011.59	6	958219.37	4394958.09
3	958194.29	4395011.31	7	958217.39	4394958.36
4	958194.58	4395013.29	8	958217.12	4394956.38

СХЕМА ГРАНИЦ СЕРВИТУТА
НА КАДАСТРОВOM ПЛАНЕ ТЕРРИТОРИИ

Утверждена

« » 20 г. №



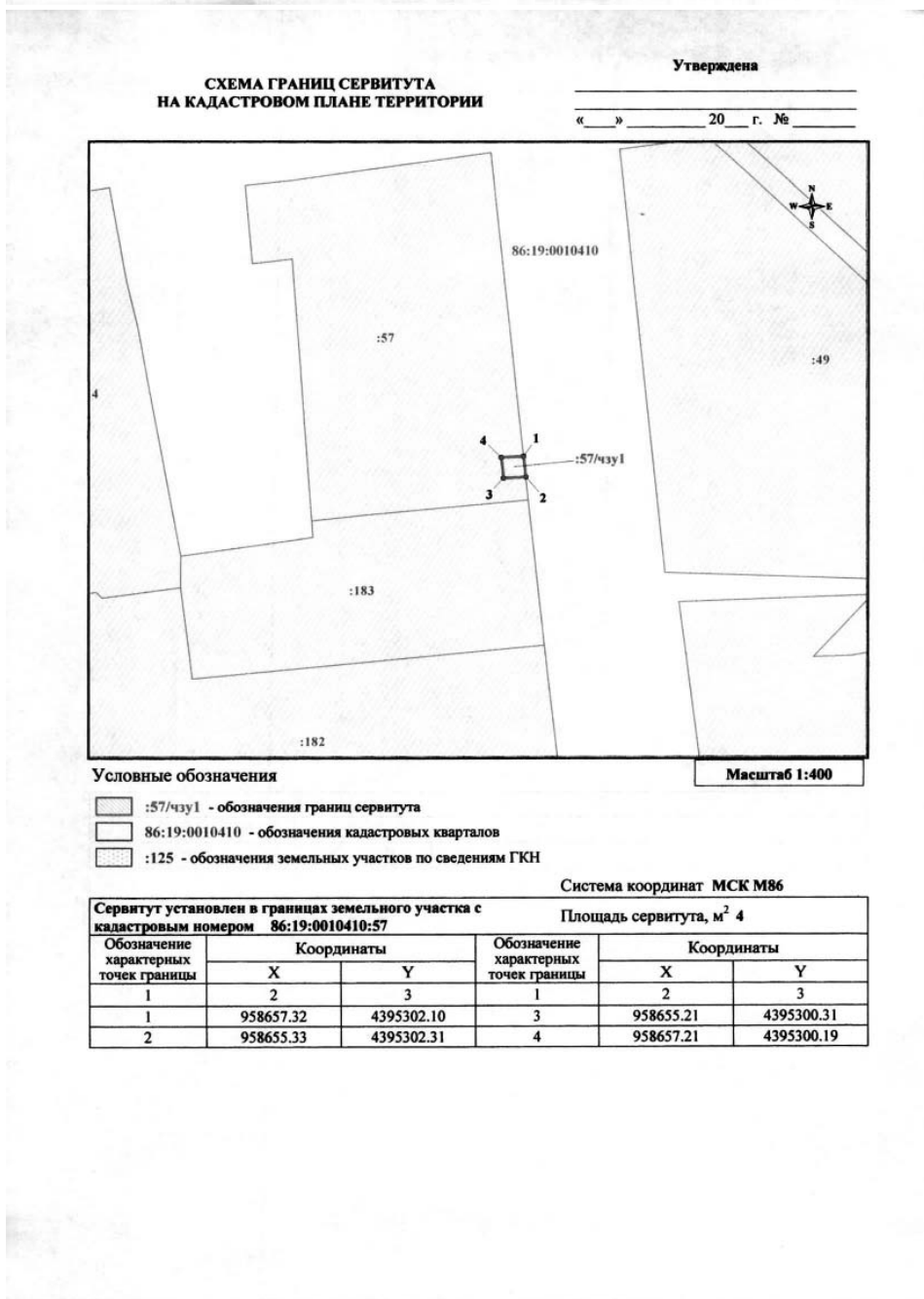
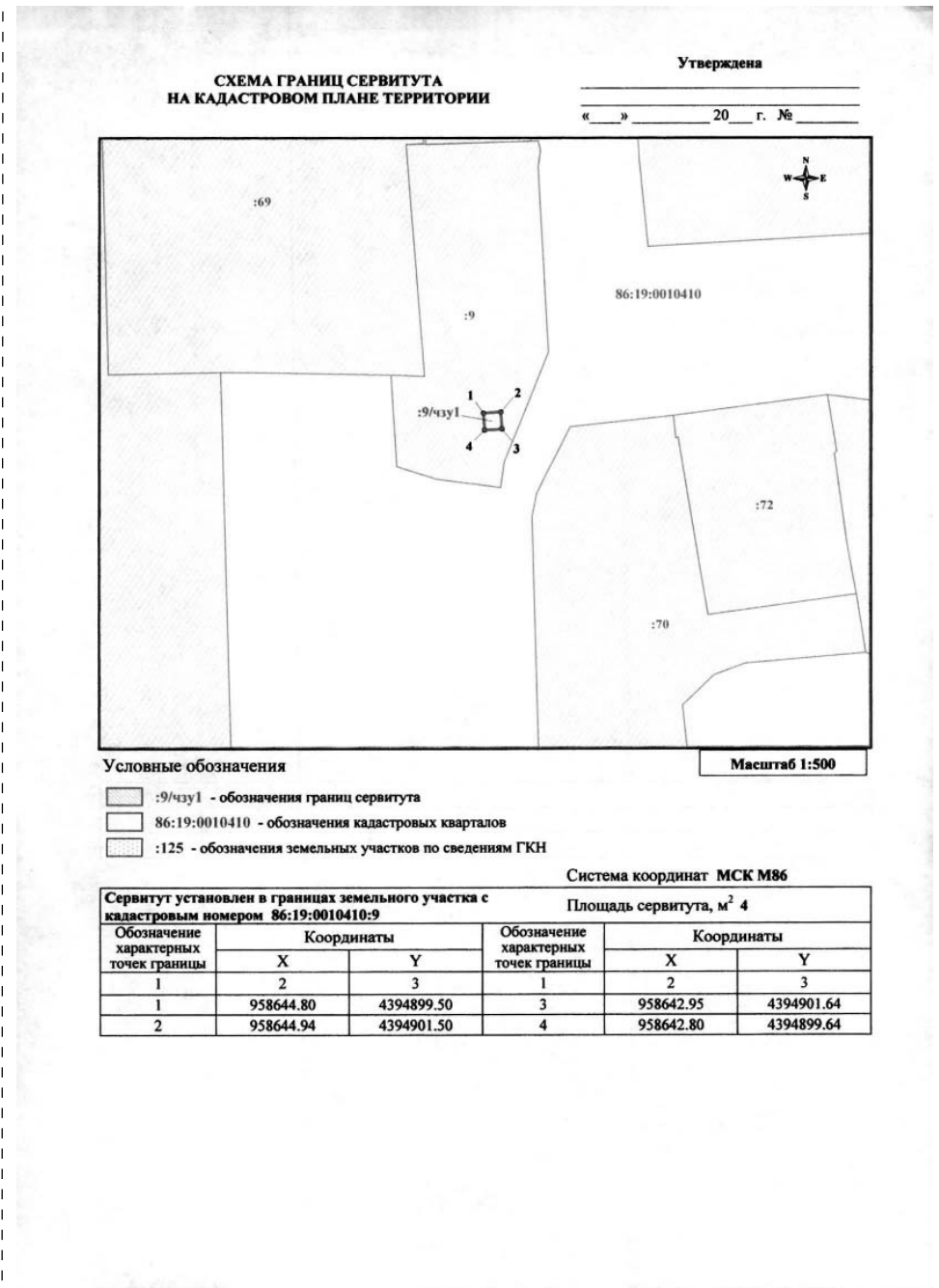
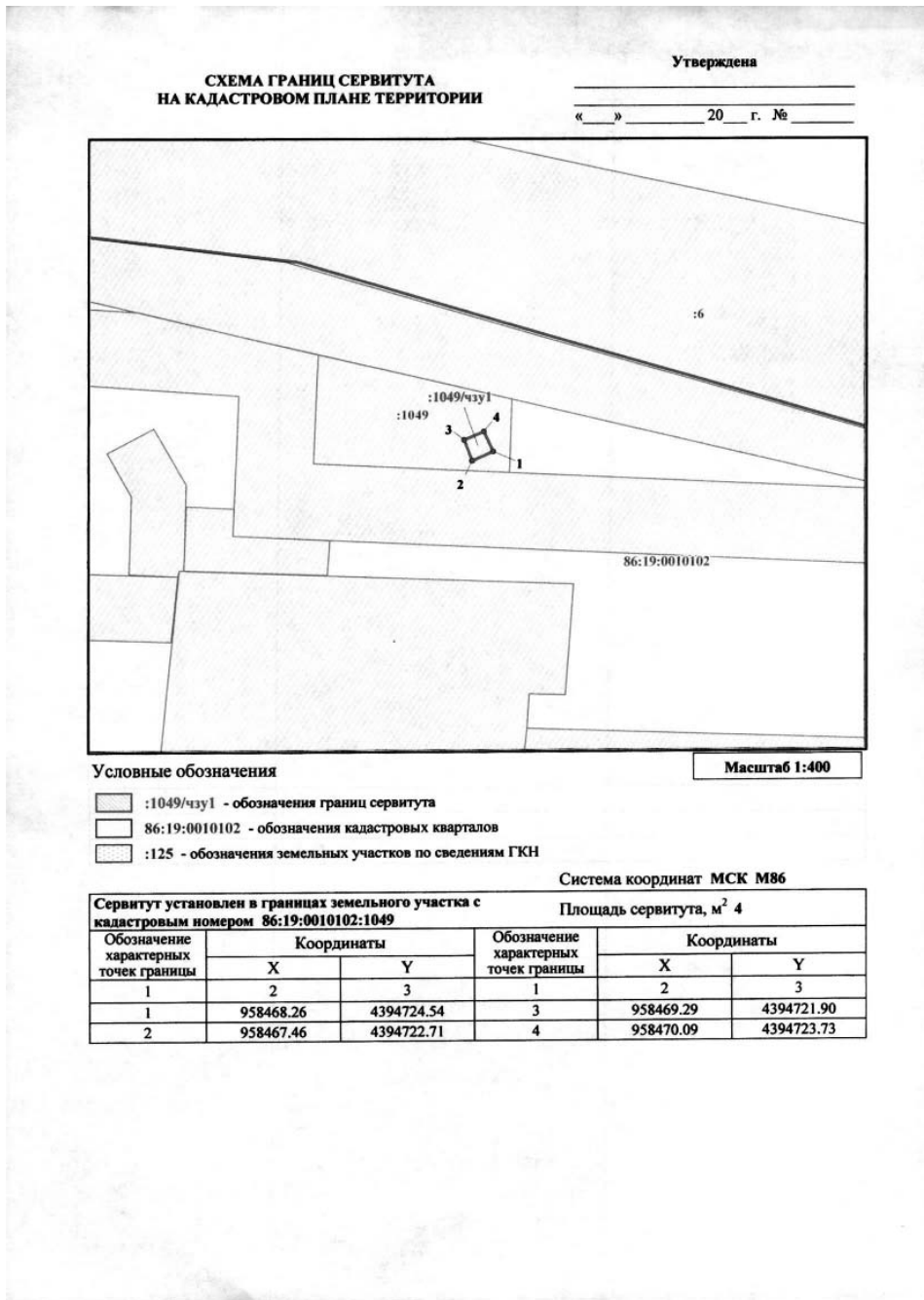
Условные обозначения

Масштаб 1:400

- :180/чзз1 - обозначения границ сервитута
- 86:19:0010410 - обозначения кадастровых кварталов
- :125 - обозначения земельных участков по сведениям ГКН

Система координат МСК М86

Сервитут установлен в границах земельного участка с кадастровым номером 86:19:0010410:180		Площадь сервитута, м ² 2			
Обозначение характерных точек границы	Координаты		Обозначение характерных точек границы	Координаты	
	X	Y		X	Y
1	2	3	1	2	3
1	958576.30	4395311.34	3	958577.09	4395309.22
2	958576.12	4395309.37	4	958577.39	4395311.20



Информационное сообщение о возможном установлении публичного сервитута на территории городского округа город Мегион

Департамент муниципальной собственности администрации города Мегиона информирует о возможном установлении публичного сервитута для размещения и эксплуатации объекта электросетевого комплекса «ВЛ-6кВ ф.№2,19 от п/ст 35/6 кВ «Южная» (Ф №108, 208 ПС 110/35/6 кВ «Дельта») с питающими, распределительными сетями и подстанциями» в отношении земельных участков с кадастровыми номерами:

- 86:19:0010412:95, местоположение которого установлено относительно ориентира, расположенного за пределами участка. Почтовый адрес ориентира: Ханты-Мансийский автономный округ - Югра, город Мегион, улица Строителей, дом 8.
- 86:19:0010414:83, расположенного по адресу: Ханты-Мансийский автономный округ - Югра, г Мегион, ул Строителей, 14 микрорайон, (район жилого дома № 3/5);
- 86:19:0010414:84, местоположение которого установлено относительно ориентира, расположенного в границах участка. Ориентир жилищное строительство. Почтовый адрес ориентира: Ханты-Мансийский автономный округ - Югра, г Мегион, ул Строителей, XIV микрорайон.
- 86:19:0010414:99, местоположение которого установлено относительно ориентира, расположенного в границах участка. Ориентир жилищное строительство. Почтовый адрес ориентира: Ханты-Мансийский автономный округ - Югра, г Мегион, ул Строителей, XIV микрорайон.
- 86:19:0010414:61, местоположение которого установлено относительно ориентира расположенного в границах участка. Ориентир р-н.г.Мегион Район жилого дома по ул. Строителей, 7 XIV микрорайон. Почтовый адрес ориентира: Ханты-Мансийский - Югра АО, г. Мегион, ул. Строителей, XIV микрорайон.
- 86:19:0010413:37, местоположение которого установлено относительно ориентира расположенного в границах участка. Почтовый адрес ориентира: Ханты-Мансийский автономный округ - Югра, г. Мегион, ул. Сутормина.
- 86:19:0010413:36, местоположение которого установлено относительно ориентира расположенного в границах участка. Почтовый адрес ориентира: Ханты-Мансийский автономный округ - Югра, г. Мегион, ул. Ленина.
- 86:19:0010413:35, местоположение которого установлено относительно ориентира расположенного в границах участка. Почтовый адрес ориентира: Ханты-Мансийский автономный округ - Югра, г. Мегион, ул. Ленина;
- 86:19:0010413:34, местоположение которого установлено относительно ориентира расположенного в границах участка. Почтовый адрес ориентира: Ханты-Мансийский автономный округ - Югра, г. Мегион, ул. Ленина;
- 86:19:0010413:33, местоположение которого установлено относительно ориентира расположенного в границах участка. Почтовый адрес ориентира: Ханты-Мансийский автономный округ - Югра, г. Мегион;
- 86:19:0010411:28, местоположение которого установлено относительно ориентира расположенного в границах участка. Почтовый адрес ориентира: Ханты-Мансийский автономный округ - Югра, г. Мегион, ул.Нефтеразведочная, XI микрорайон;
- 86:19:0010413:38, местоположение которого установлено относительно ориентира расположенного в границах участка. Почтовый адрес ориентира: Ханты-Мансийский автономный округ - Югра, г. Мегион, ул. Ленина;
- 86:19:0010413:39, местоположение которого установлено относительно ориентира расположенного в границах участка. Почтовый адрес ориентира: Ханты-Мансийский автономный округ - Югра, г. Мегион, ул. Сутормина;
- 86:19:0010413:40, местоположение которого установлено относительно ориентира расположенного в границах участка. Почтовый адрес ориентира: Ханты-Мансийский автономный округ - Югра, г. Мегион, ул. Сутормина.
- 86:19:0010413:41, местоположение которого установлено относительно ориентира расположенного в границах участка. Почтовый адрес ориентира: Ханты-Мансийский автономный округ - Югра, г. Мегион, ул. Сутормина.
- 86:19:0010413:42, местоположение которого установлено относительно ориентира расположенного в границах участка. Почтовый адрес ориентира: Ханты-Мансийский автономный округ - Югра, г. Мегион
- 86:19:0010414:96, местоположение которого установлено относительно ориентира расположенного в границах участка. Почтовый адрес ориентира: Ханты-Мансийский автономный округ - Югра, г. Мегион.
- 86:19:0010414:97, местоположение которого установлено относительно ориентира расположенного в границах участка. Почтовый адрес ориентира: Ханты-Мансийский автономный округ - Югра, г. Мегион



- 86:19:0010414:100, местоположение которого установлено относительно ориентира, расположенного за пределами участка. Почтовый адрес ориентира: Ханты-Мансийский - Югра АО, город Мегион, XIV микрорайон, улица Строителей, №11/4.

- 86:19:0010415:103, местоположение которого установлено относительно ориентира расположенного в границах участка. Почтовый адрес ориентира: Ханты-Мансийский автономный округ - Югра, г. Мегион.

- 86:19:0010415:104, местоположение которого установлено относительно ориентира, расположенного в границах участка. Почтовый адрес ориентира: Ханты-Мансийский автономный округ - Югра, г. Мегион.

- 86:19:0010415:105, местоположение которого установлено относительно ориентира, расположенного в границах участка. Почтовый адрес ориентира: Ханты-Мансийский автономный округ - Югра, г. Мегион.

- 86:19:0010415:106, местоположение которого установлено относительно ориентира, расположенного в границах участка. Почтовый адрес ориентира: Ханты-Мансийский автономный округ - Югра, г. Мегион.

- 86:19:0010416:73, местоположение которого установлено относительно ориентира, расположенного в границах участка. Почтовый адрес ориентира: Ханты-Мансийский автономный округ - Югра, г. Мегион.

- 86:19:0010413:31, местоположение которого установлено относительно ориентира, расположенного в границах участка. Почтовый адрес ориентира: Ханты-Мансийский автономный округ - Югра, г. Мегион.

- 86:19:0010413:32, местоположение которого установлено относительно ориентира, расположенного в границах участка. Почтовый адрес ориентира: Ханты-Мансийский автономный округ - Югра, г. Мегион, ул. Ленина.

- 86:19:0010411:166, местоположение которого установлено относительно ориентира, расположенного за пределами участка. Почтовый адрес ориентира: Ханты-Мансийский автономный округ-Югра, г. Мегион, береговая зона реки Мега, район административного здания Нефтегазведочная, д. 2.

- 86:19:0010411:167, местоположение которого установлено относительно ориентира, расположенного за пределами участка. Почтовый адрес ориентира: Ханты-Мансийский автономный округ-Югра, г. Мегион, береговая зона реки Мега, район административного здания Нефтегазведочная, д. 2.

- 86:19:0010413:13, местоположение которого установлено относительно ориентира, расположенного в границах участка. Почтовый адрес ориентира: Ханты-Мансийский автономный округ - Югра, г. Мегион, ул. Ленина, д 6/1, XIII микрорайон.

- 86:19:0010416:33, местоположение которого установлено относительно ориентира, расположенного за пределами участка. Почтовый адрес ориентира: Ханты-Мансийский автономный округ - Югра, г. Мегион, ул. Новая, д. 3.

- 86:19:0010416:793, местоположение которого установлено относительно ориентира, расположенного за пределами участка. Почтовый адрес ориентира: Ханты-Мансийский автономный округ - Югра, город Мегион, 14 микрорайон.

- 86:19:0000000:95, местоположение которого установлено относительно ориентира, расположенного в границах участка. Почтовый адрес ориентира: Ханты-Мансийский автономный округ - Югра, г. Мегион.

- 86:19:0010102:1049, местоположение которого установлено относительно ориентира, расположенного за пределами участка. Почтовый адрес ориентира: Ханты-Мансийский автономный округ - Югра, г. Мегион, южная промзона.

- 86:19:0000000:2309, расположенного по адресу: Ханты-Мансийский автономный округ - Югра, г. Мегион, город Мегион, XI, XIII, XV микрорайоны

- 86:19:0000000:2425, местоположение которого установлено относительно ориентира, расположенного в границах участка. Почтовый адрес ориентира: Ханты-Мансийский автономный округ - Югра, г. Мегион.

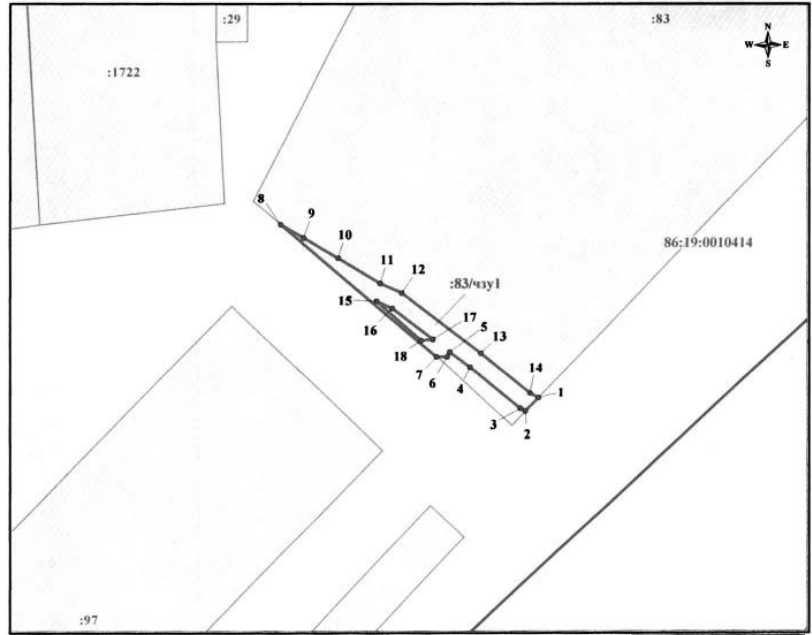
Ознакомиться с поступившим ходатайством от акционерного общества «Городские электрические сети» об установлении публичного сервитута, можно в Управлении земельными ресурсами департамента муниципальной собственности администрации города Мегиона: с 10:00 до 16:00, перерыв на обед с 13:00 до 14:00, по вторникам и четвергам,

по адресу: улица Строителей №2/3, каб. №4,5, город Мегион, Ханты-Мансийский автономный округ - Югра. Сообщение о поступившем ходатайстве об установлении публичного сервитута подлежит размещению на официальном сайте Администрации города Мегиона.

СХЕМА ГРАНИЦ СЕРВИТУТА НА КАДАСТРОВом ПЛАНЕ ТЕРРИТОРИИ

Утверждена

« » 20 г. №



Условные обозначения

Масштаб 1:500

- :83/чзу1 - обозначения границ сервитута
- 86:19:0010414 - обозначения кадастровых кварталов
- :125 - обозначения земельных участков по сведениям ГКН

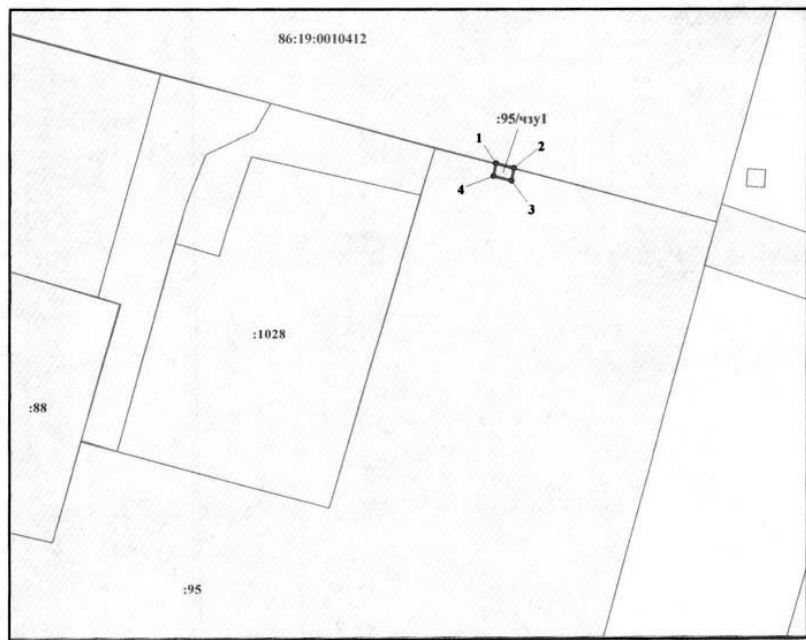
Система координат МСК М86

Сервитут установлен в границах земельного участка с кадастровым номером 86:19:0010414:83			Площадь сервитута, м ² 63		
Обозначение характерных точек границы	Координаты		Обозначение характерных точек границы	Координаты	
	X	Y		X	Y
1	2	3	1	2	3
1	958816.34	4395388.51	10	958832.04	4395366.48
2	958814.87	4395387.11	11	958829.22	4395371.14
3	958815.24	4395386.52	12	958828.15	4395373.46
4	958819.81	4395381.00	13	958821.37	4395382.25
5	958821.52	4395378.78	14	958816.86	4395387.70
6	958821.04	4395378.46	15	958827.25	4395370.64
7	958820.96	4395377.37	16	958826.43	4395372.42
8	958835.75	4395360.17	17	958822.93	4395376.95
9	958834.26	4395362.62	18	958822.82	4395375.58

СХЕМА ГРАНИЦ СЕРВИТУТА НА КАДАСТРОВом ПЛАНЕ ТЕРРИТОРИИ

Утверждена

« » 20 г. №



Условные обозначения

Масштаб 1:500

- :95/чзу1 - границ сервитута
- 86:19:0010412 - обозначения кадастровых кварталов
- :125 - обозначения земельных участков по сведениям ГКН

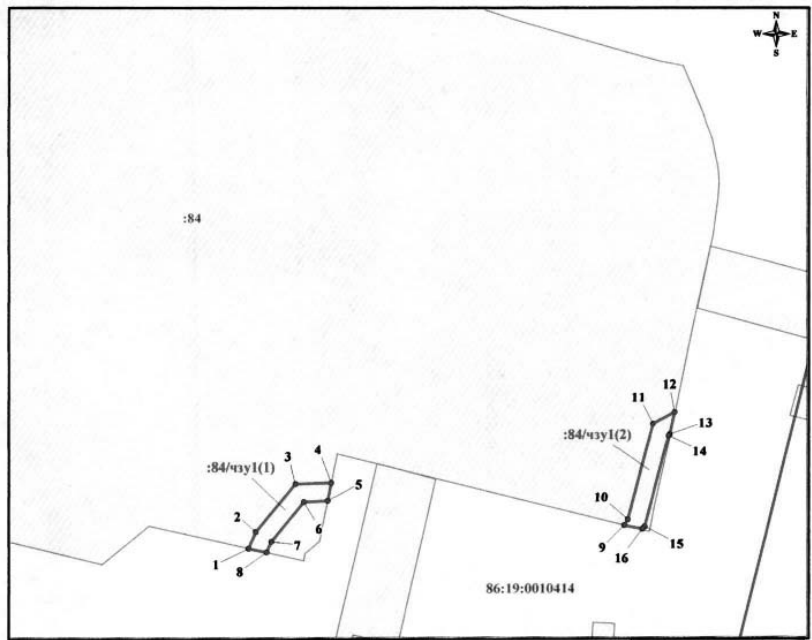
Система координат МСК М86

Сервитут установлен в границах земельного участка с кадастровым номером 86:19:0010412:95			Площадь сервитута, м ² 3		
Обозначение характерных точек границы	Координаты		Обозначение характерных точек границы	Координаты	
	X	Y		X	Y
1	2	3	1	2	3
1	959235.72	4395590.72	3	959233.84	4395592.35
2	959235.19	4395592.66	4	959234.29	4395590.40

СХЕМА ГРАНИЦ СЕРВИТУТА НА КАДАСТРОВом ПЛАНЕ ТЕРРИТОРИИ

Утверждена

« » 20 г. №




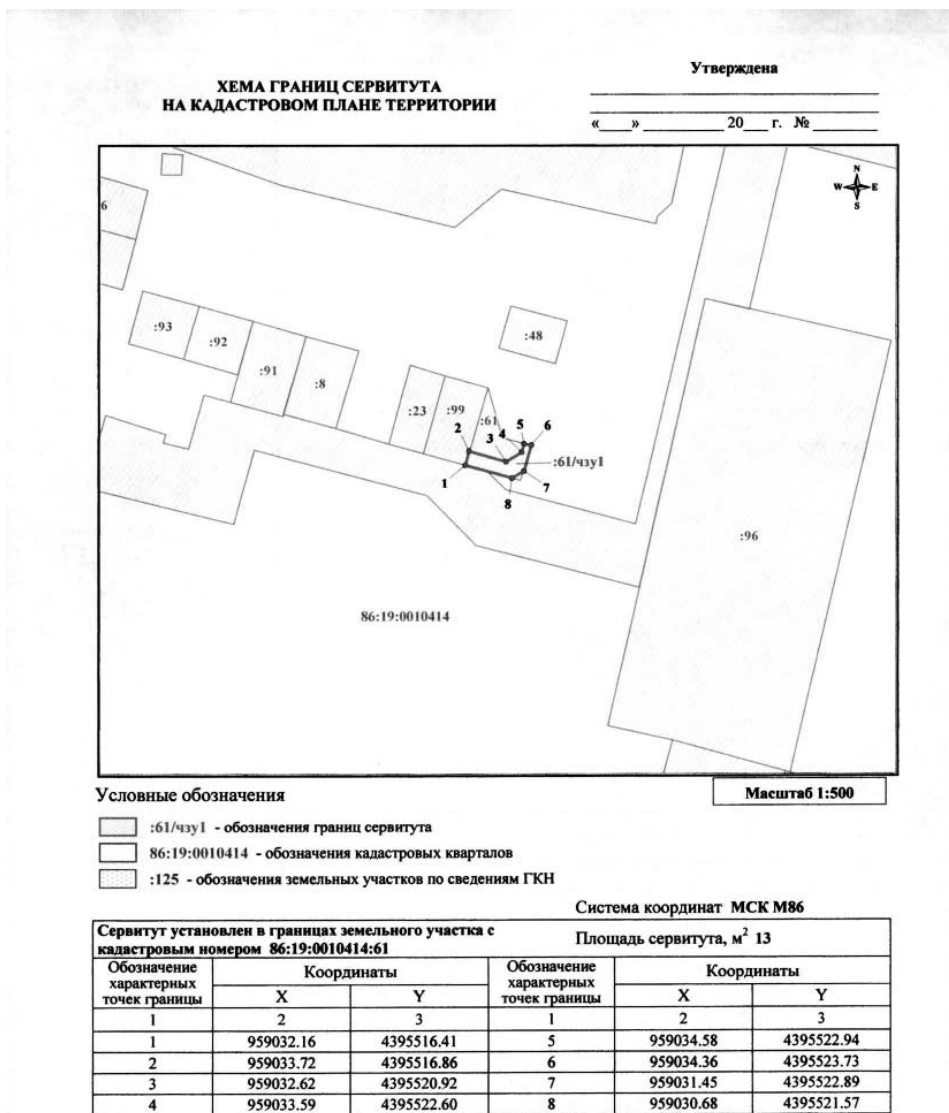

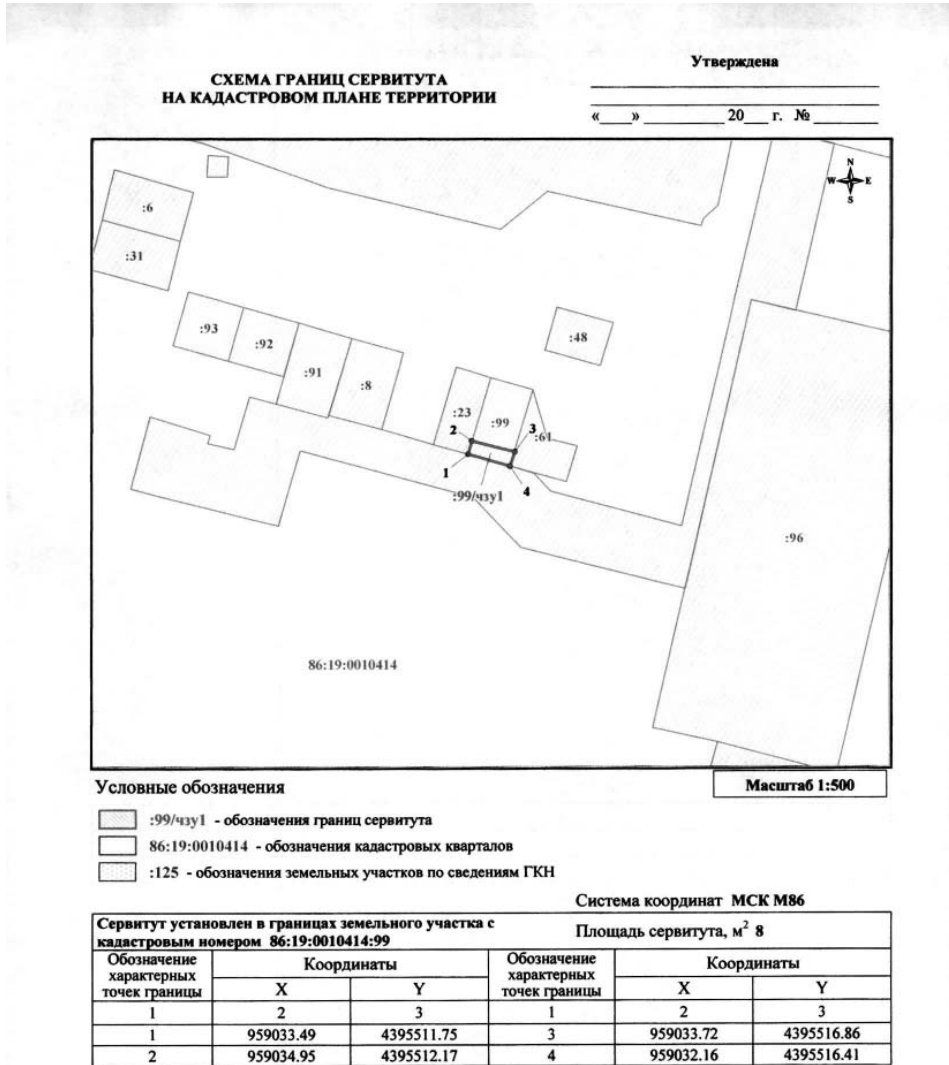
Условные обозначения

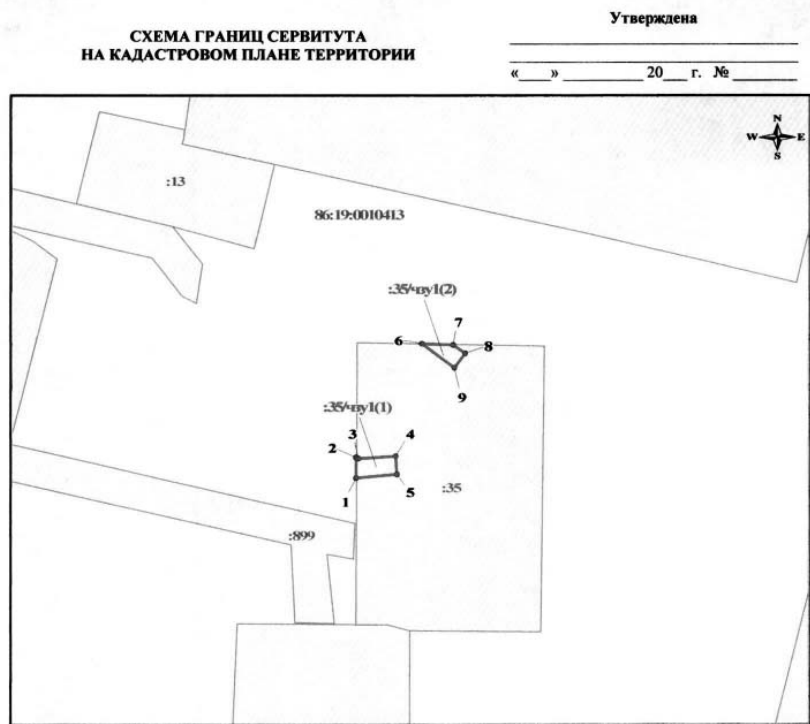
Масштаб 1:500

- :84/чзу1 - обозначения границ сервитута
- 86:19:0010414 - обозначения кадастровых кварталов
- :125 - обозначения земельных участков по сведениям ГКН

Система координат МСК М86

Сервитут установлен в границах земельного участка с кадастровым номером 86:19:0010414:84			Площадь сервитута, м ² 48		
Обозначение характерных точек границы	Координаты		Обозначение характерных точек границы	Координаты	
	X	Y		X	Y
1	2	3	1	2	3
1	959060.38	4395531.35	9	959062.90	4395572.75
2	959062.19	4395532.14	10	959063.56	4395573.13
3	959067.47	4395536.48	11	959074.10	4395575.94
4	959067.64	4395540.53	12	959075.50	4395578.38
5	959065.61	4395540.10	13	959072.88	4395577.83
6	959065.51	4395537.46	14	959072.78	4395577.66
7	959061.13	4395533.86	15	959062.78	4395574.99
8	959059.93	4395533.33	16	959062.43	4395574.79





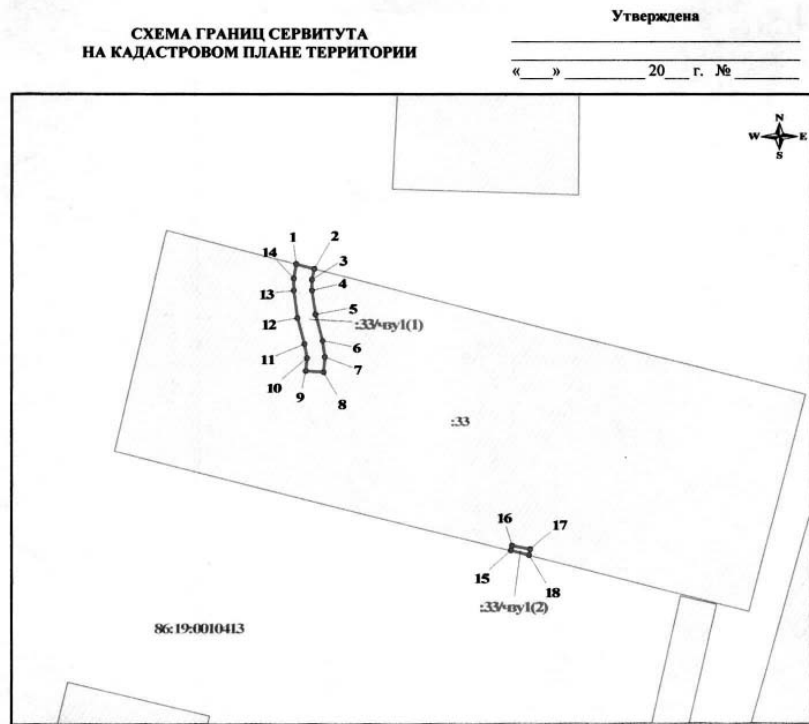
Условные обозначения Масштаб 1:500

- :35^чзу1 - обозначения границ сервитута
- 86:19:0010413 - обозначения кадастровых кварталов
- :125 - обозначения земельных участков по сведениям ГКН

Система координат МСК М86

Сервитут установлен в границах земельного участка с кадастровым номером 86:19:0010413:35 Площадь сервитута, м² 15

Обозначение характерных точек границы	Координаты		Обозначение характерных точек границы	Координаты	
	X	Y		X	Y
1	2	3	1	2	3
1	959252.37	4395720.09	6	959267.25	4395727.30
2	959254.65	4395720.09	7	959267.18	4395730.77
3	959254.40	4395720.30	8	959266.27	4395732.01
4	959254.76	4395724.36	9	959264.66	4395730.83
5	959252.76	4395724.54			



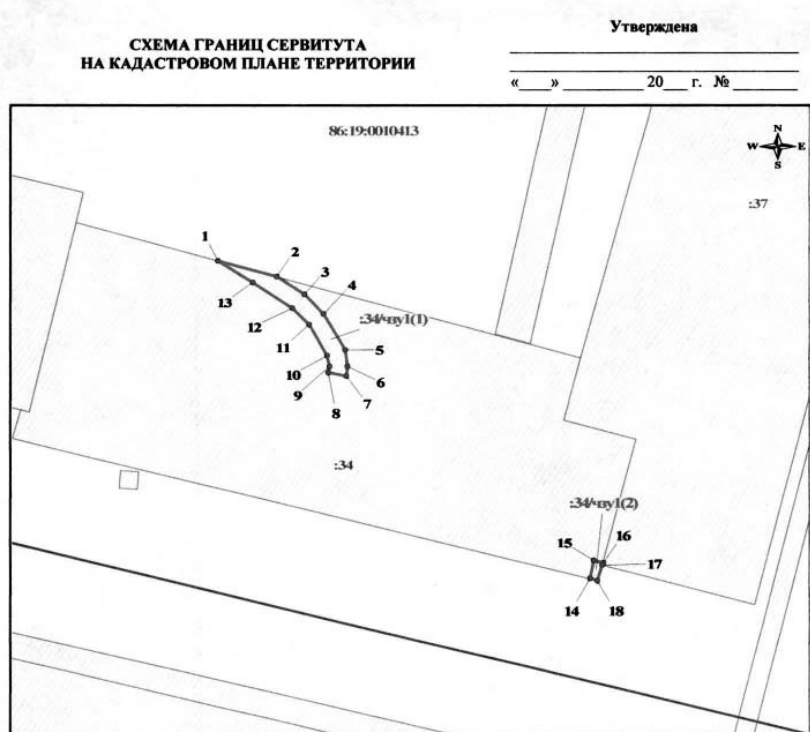
Условные обозначения Масштаб 1:500

- :33^чзу1 - обозначения границ сервитута
- 86:19:0010413 - обозначения кадастровых кварталов
- :125 - обозначения земельных участков по сведениям ГКН

Система координат МСК М86

Сервитут установлен в границах земельного участка с кадастровым номером 86:19:0010413:33 Площадь сервитута, м² 25

Обозначение характерных точек границы	Координаты		Обозначение характерных точек границы	Координаты	
	X	Y		X	Y
1	2	3	1	2	3
1	959191.65	4395694.65	10	959181.22	4395695.84
2	959191.13	4395696.64	11	959182.75	4395695.62
3	959189.89	4395696.45	12	959185.64	4395694.85
4	959188.79	4395696.43	13	959188.68	4395694.43
5	959186.04	4395696.81	14	959190.04	4395694.45
6	959183.15	4395697.58	15	959159.71	4395718.44
7	959181.31	4395697.85	16	959160.27	4395718.54
8	959179.58	4395697.76	17	959159.94	4395720.51
9	959179.68	4395695.76	18	959159.21	4395720.39



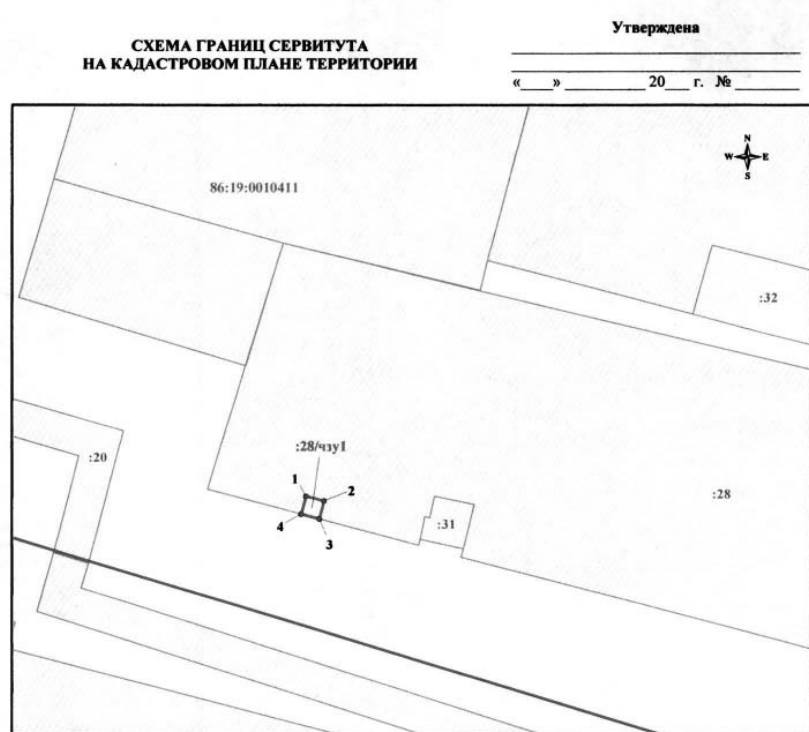
Условные обозначения Масштаб 1:500

- :34^чзу1 - обозначения границ сервитута
- 86:19:0010413 - обозначения кадастровых кварталов
- :125 - обозначения земельных участков по сведениям ГКН

Система координат МСК М86

Сервитут установлен в границах земельного участка с кадастровым номером 86:19:0010413:34 Площадь сервитута, м² 35

Обозначение характерных точек границы	Координаты		Обозначение характерных точек границы	Координаты	
	X	Y		X	Y
1	2	3	1	2	3
1	959133.84	4395700.03	10	959123.23	4395712.08
2	959132.07	4395706.52	11	959126.69	4395710.07
3	959130.09	4395709.50	12	959128.53	4395708.23
4	959127.93	4395711.67	13	959131.43	4395703.86
5	959123.90	4395714.01	14	959098.48	4395740.94
6	959122.00	4395714.28	15	959100.51	4395741.38
7	959121.04	4395714.14	16	959100.29	4395742.42
8	959121.34	4395712.16	17	959099.99	4395742.34
9	959122.01	4395712.26	18	959098.25	4395741.86




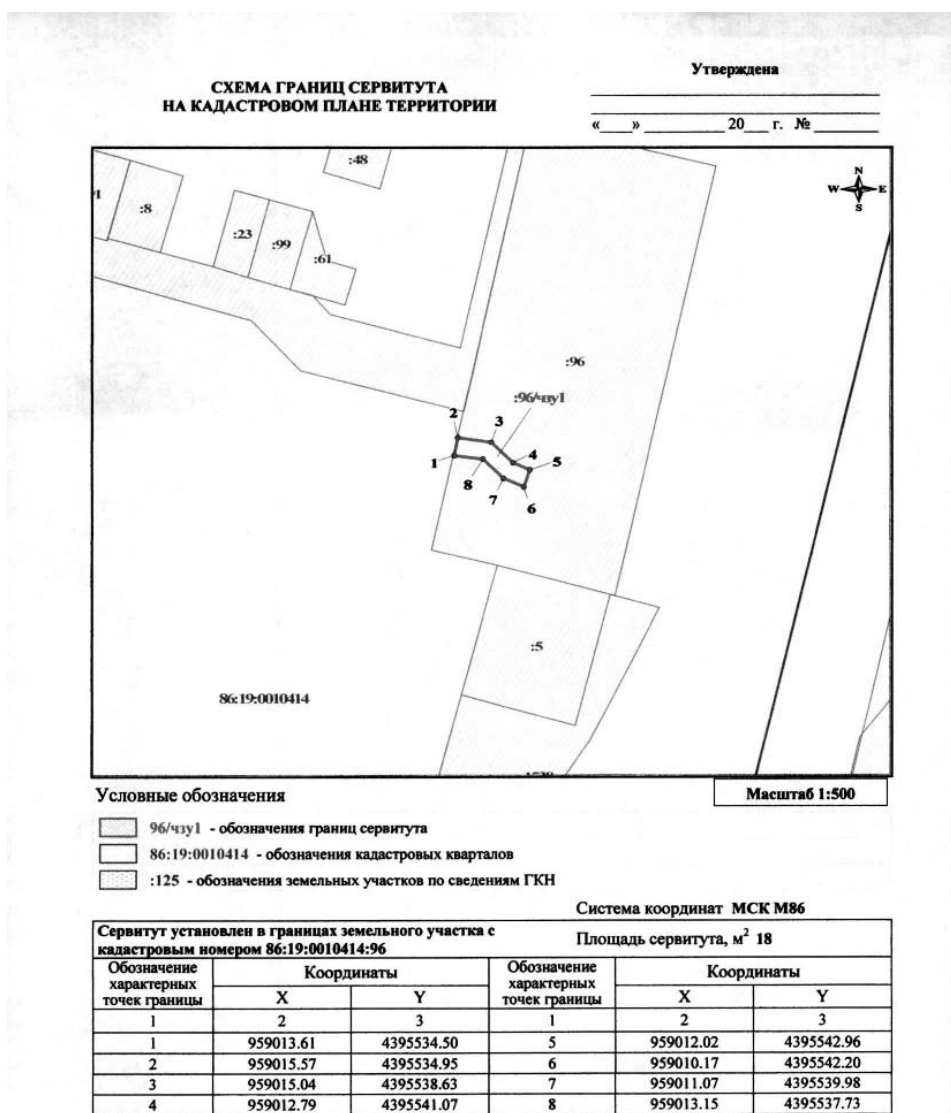
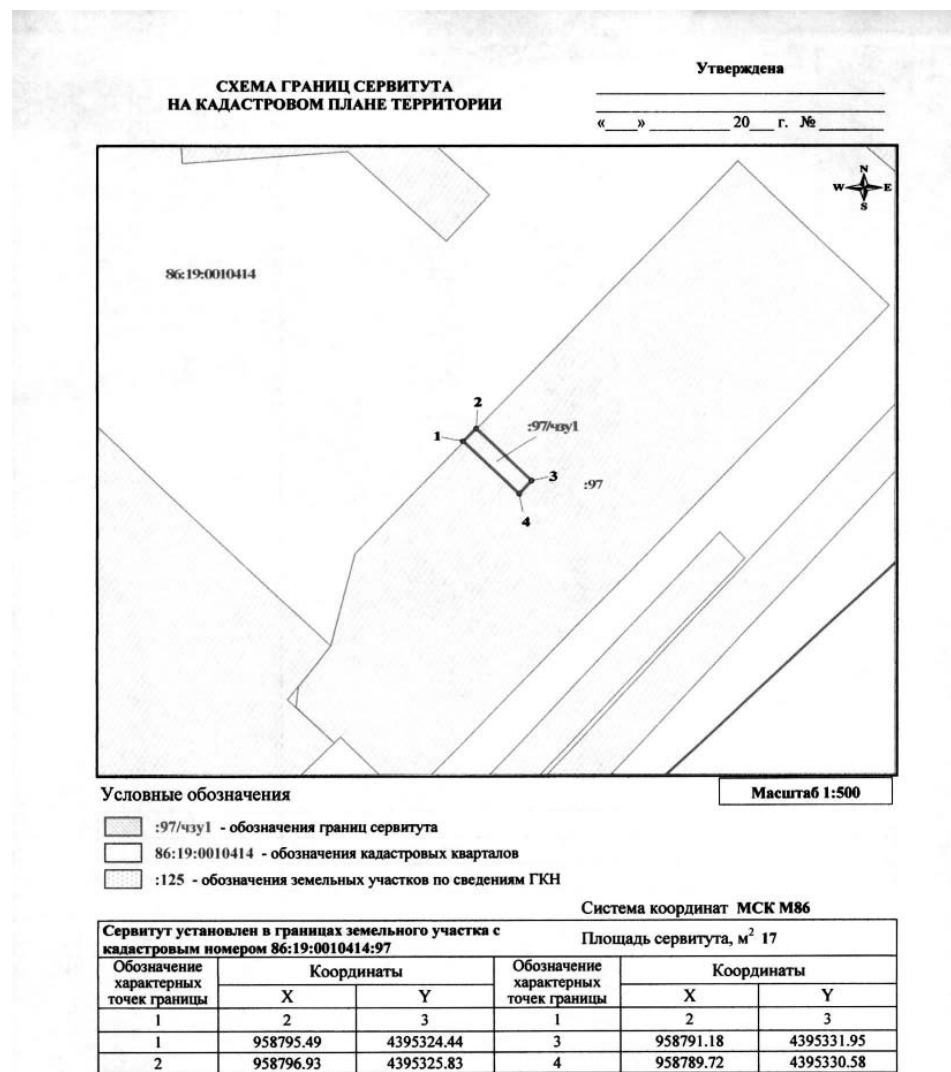

Условные обозначения Масштаб 1:500


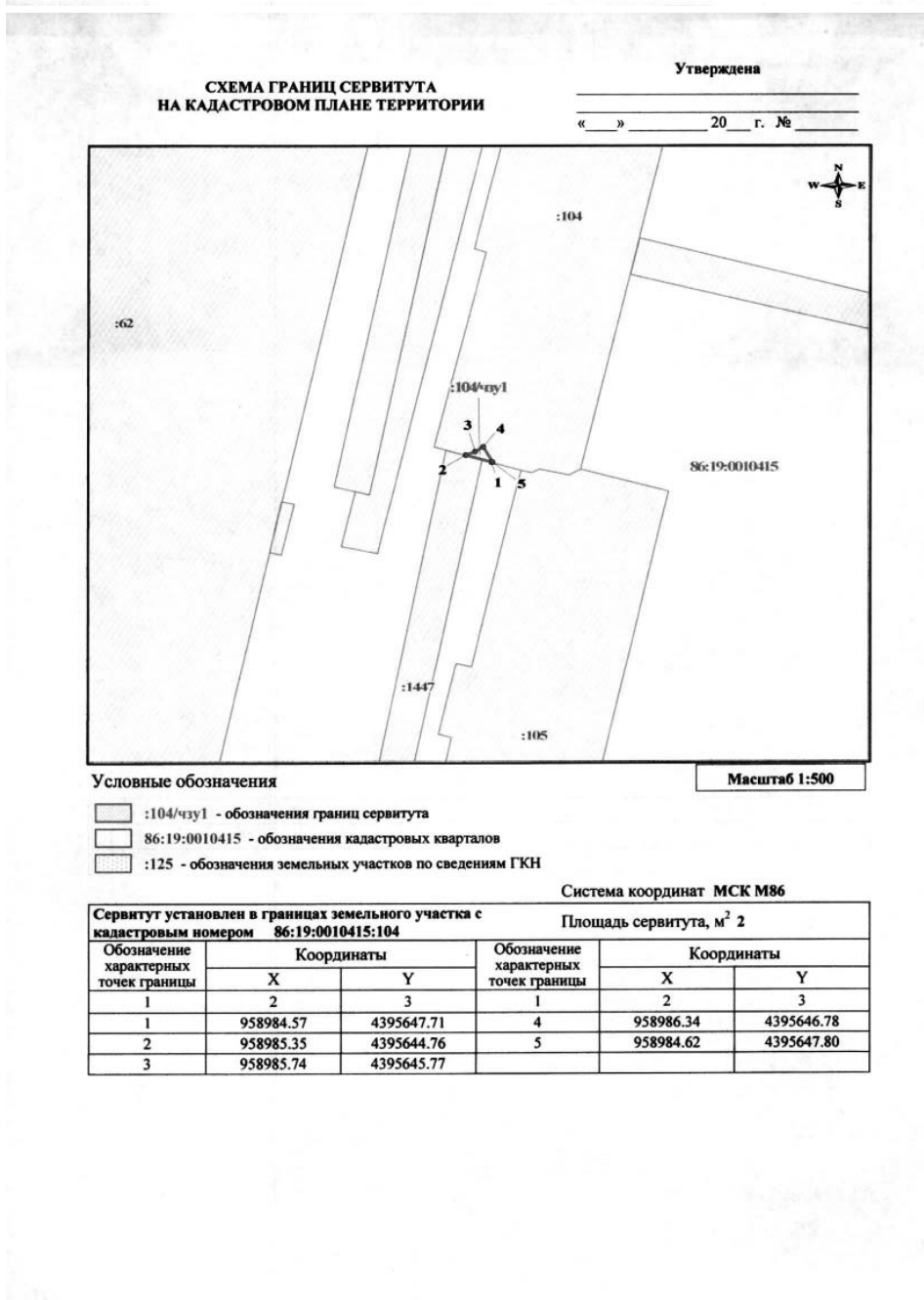
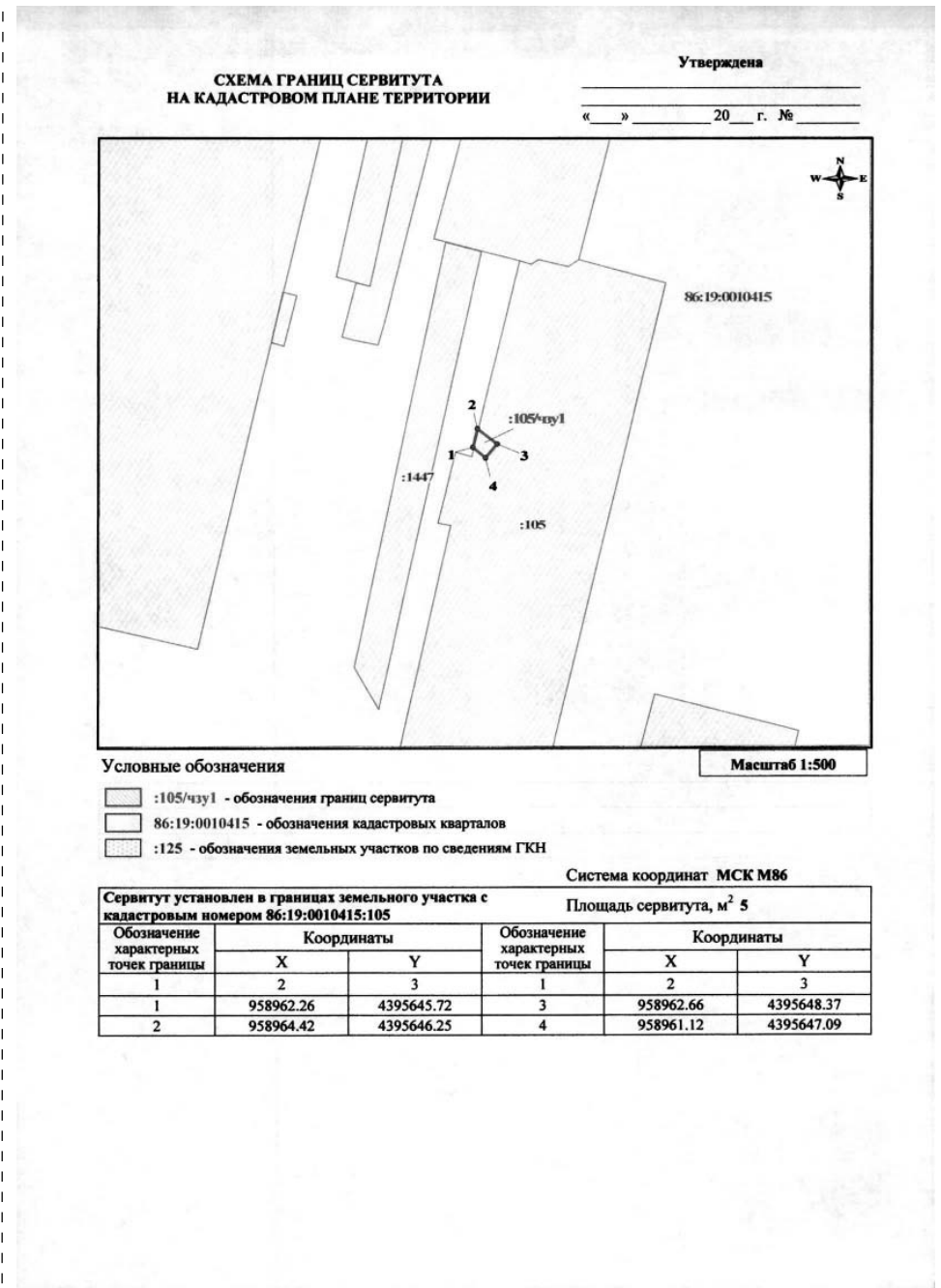

- :28^чзу1 - обозначения границ сервитута
- 86:19:0010411 - обозначения кадастровых кварталов
- :125 - обозначения земельных участков по сведениям ГКН

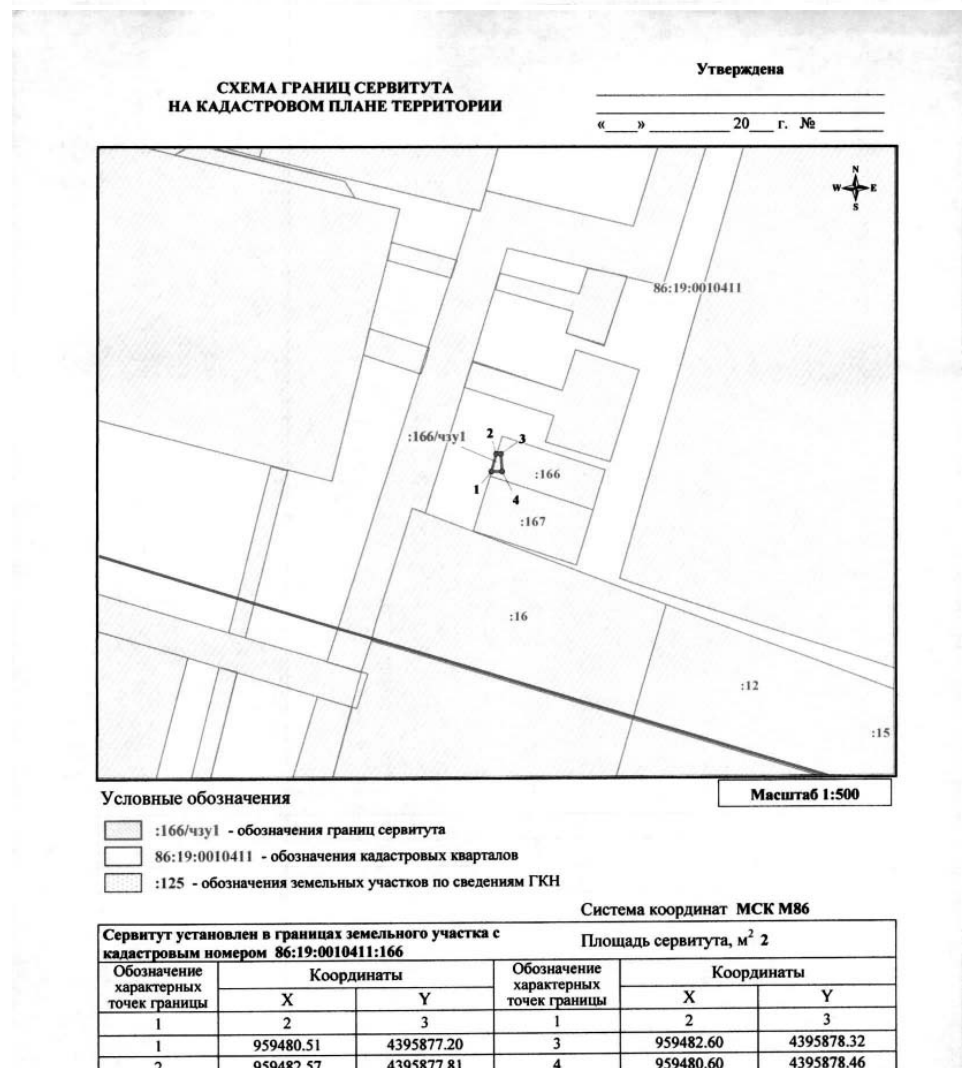


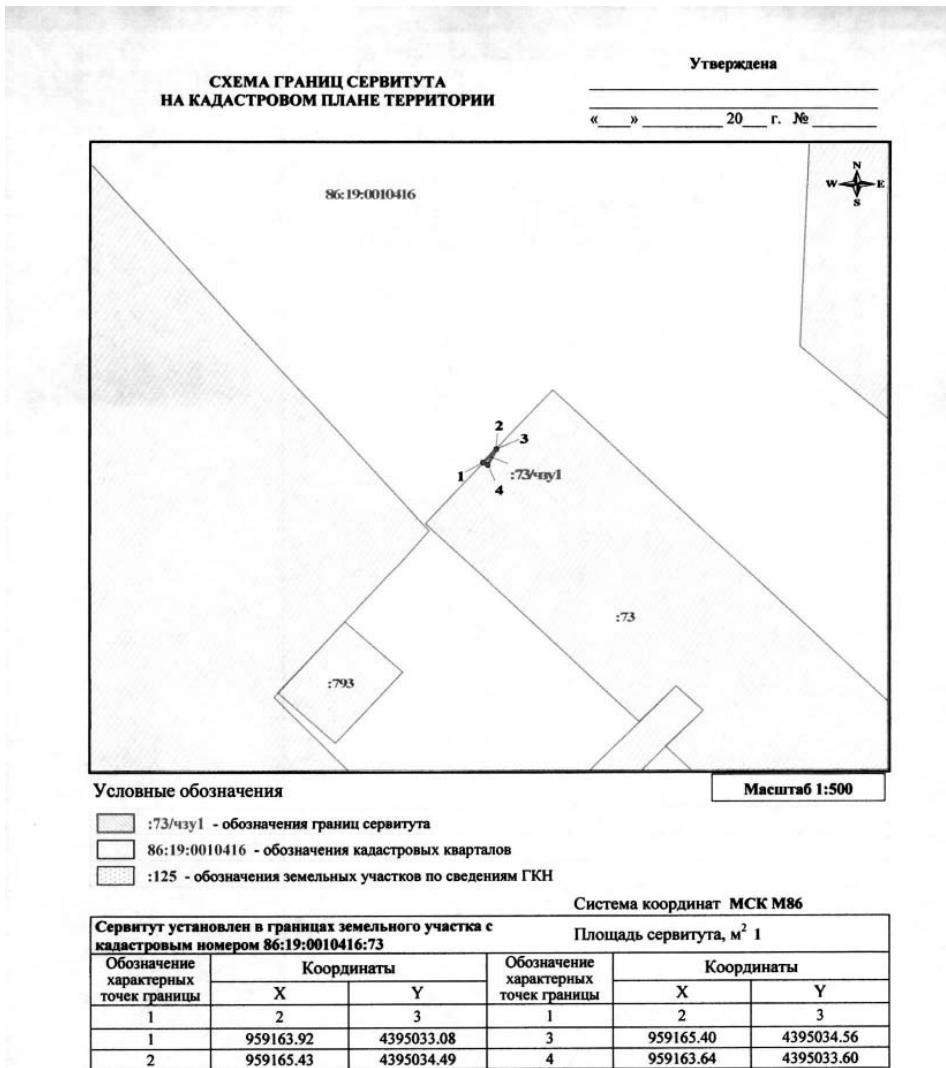
Система координат МСК М86

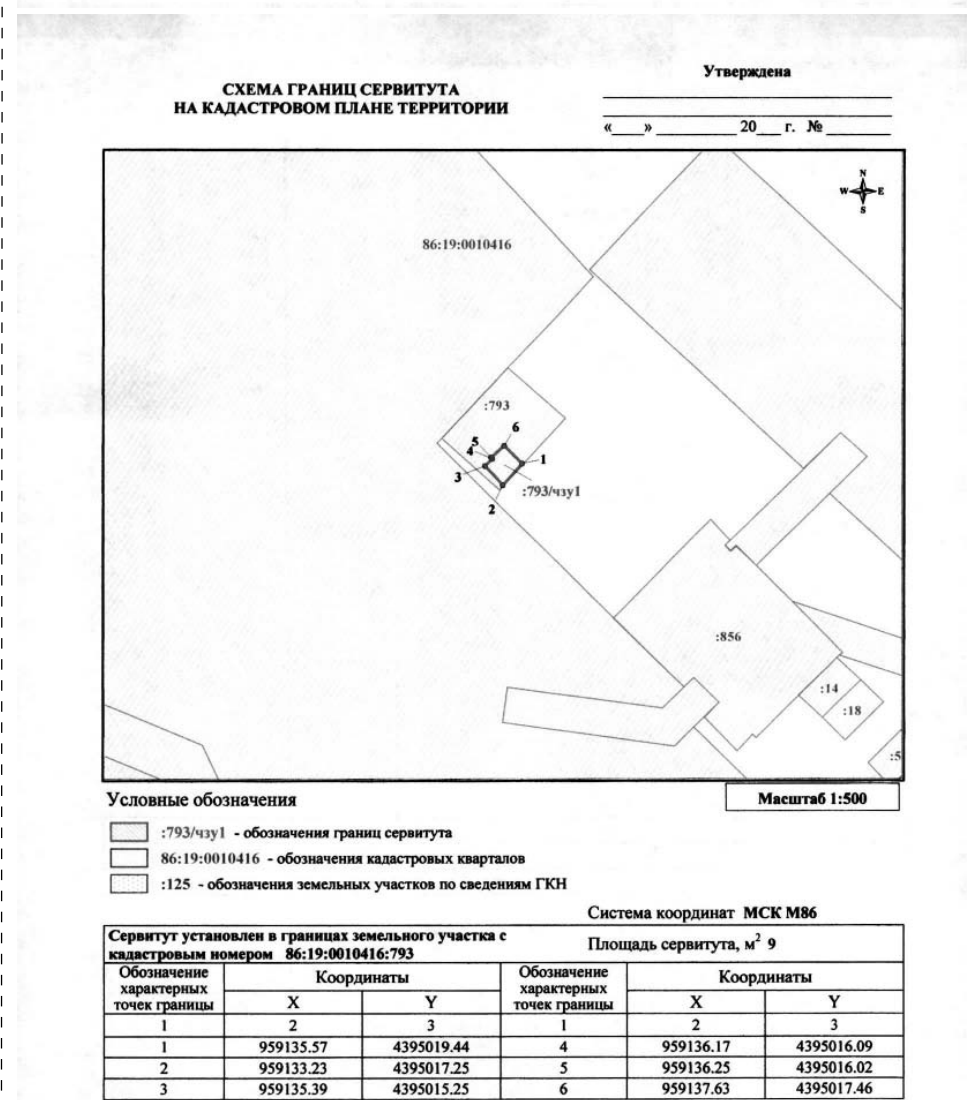
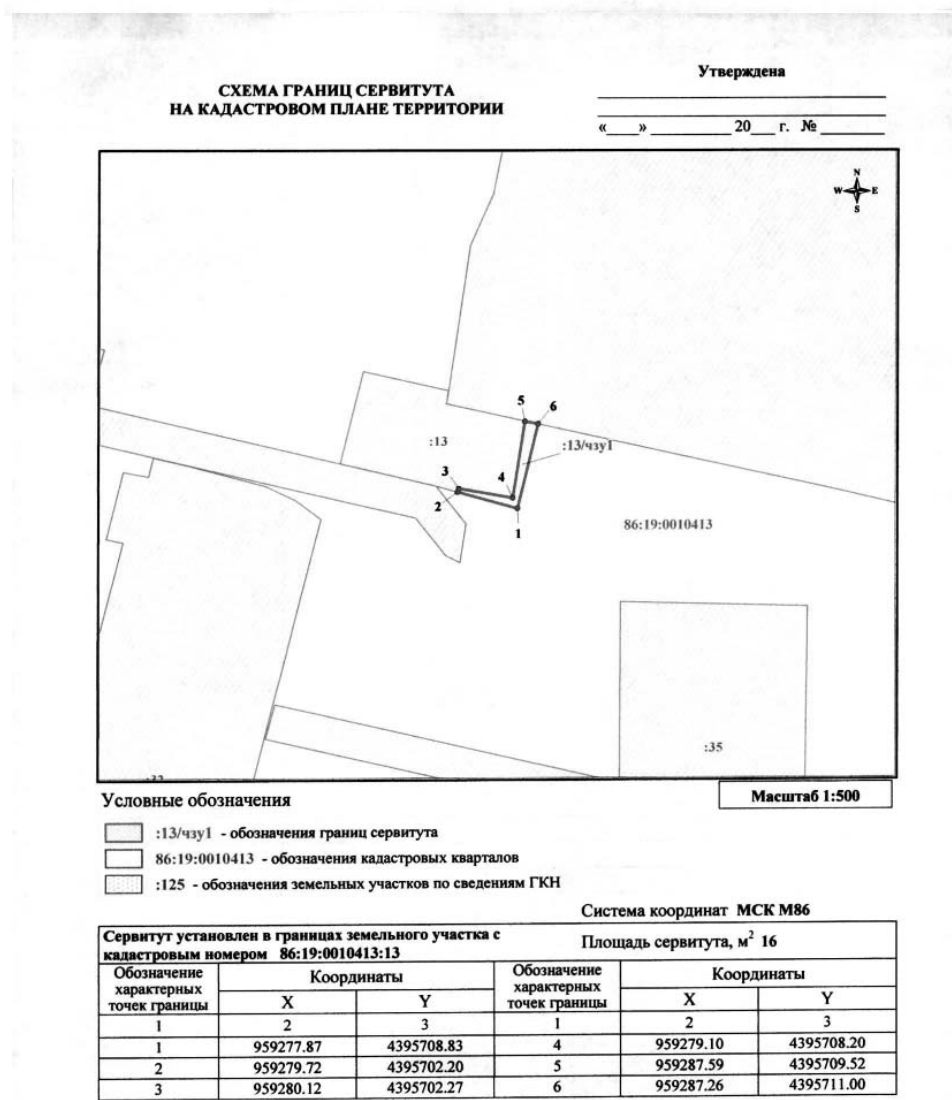

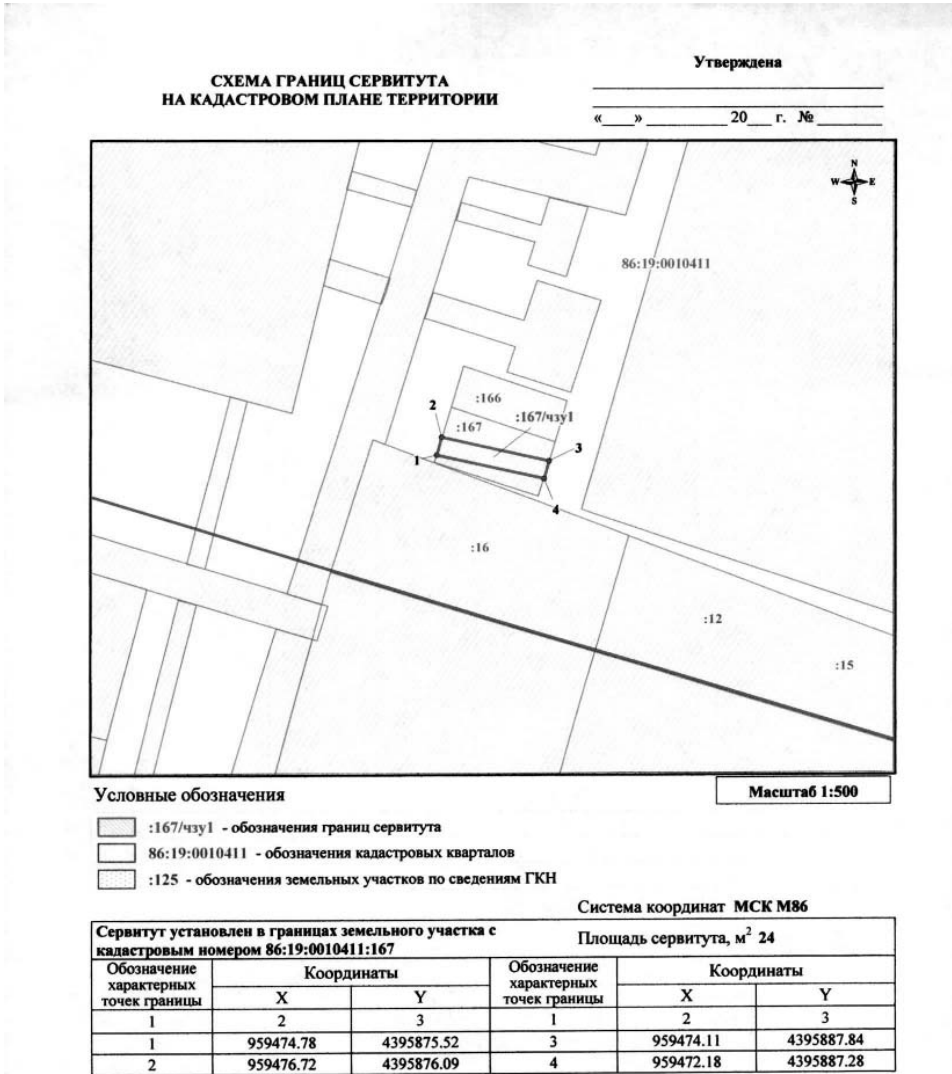
Сервитут установлен в границах земельного участка с кадастровым номером 86:19:0010411:28 Площадь сервитута, м² 4

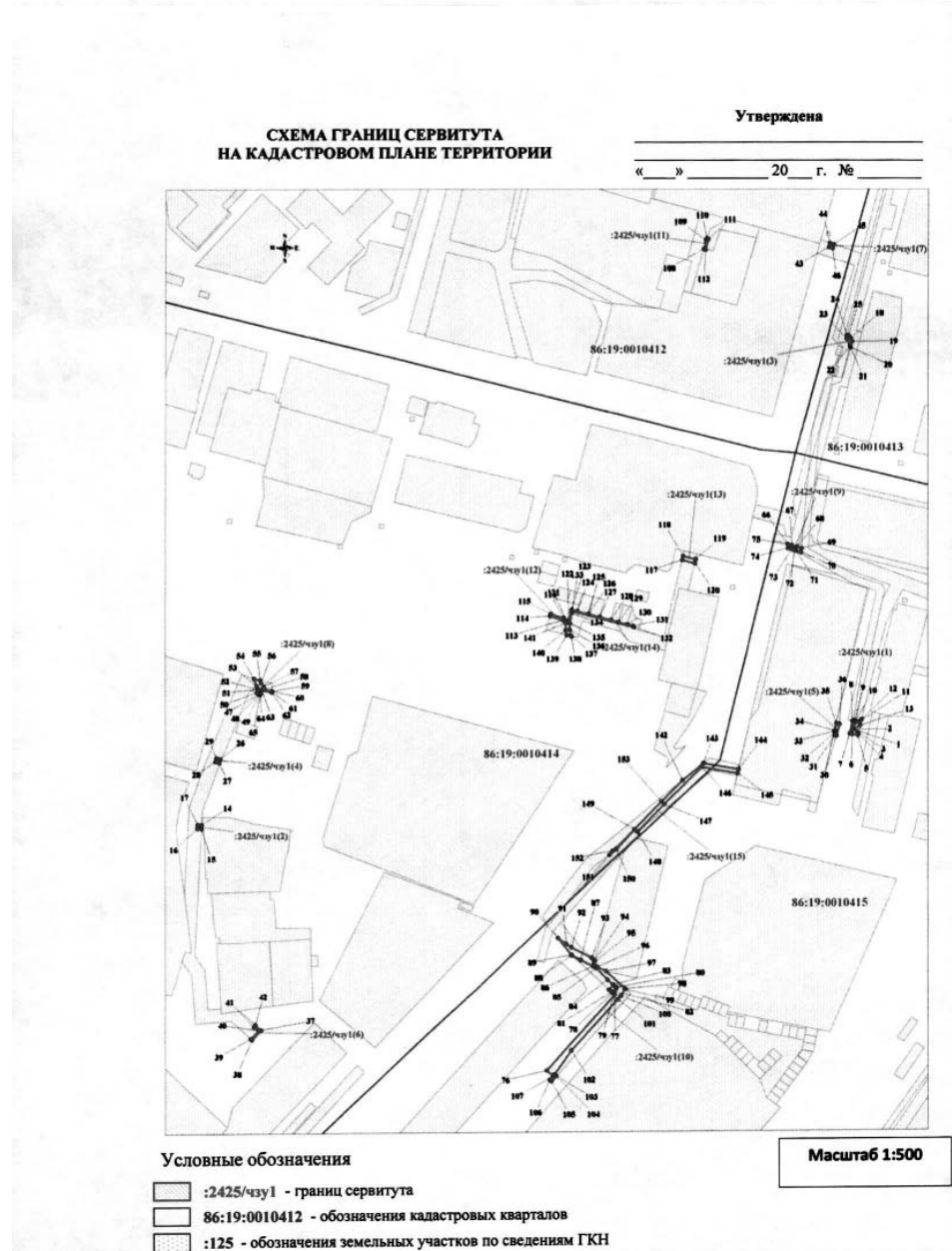

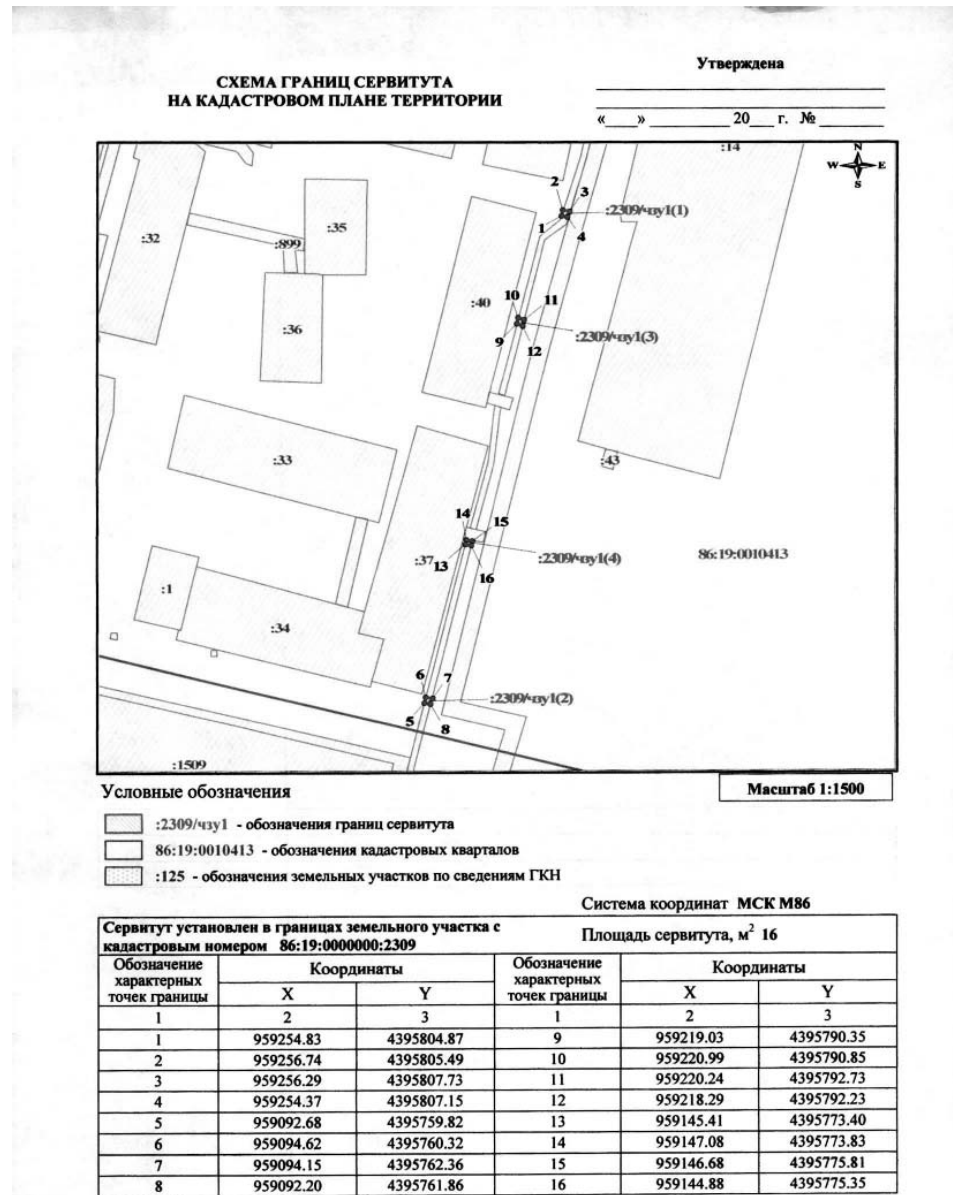
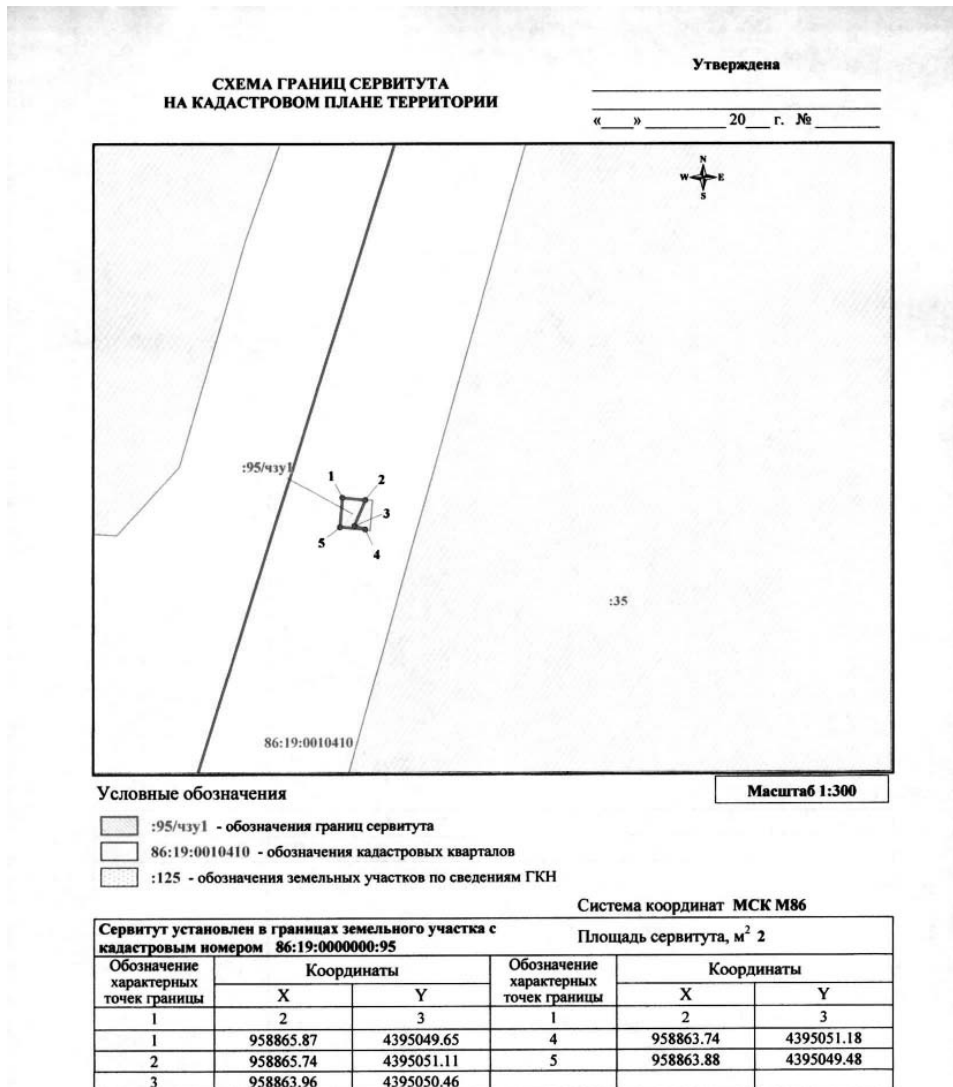
Обозначение характерных точек границы	Координаты		Обозначение характерных точек границы	Координаты	
	X	Y		X	Y
1	2	3	1	2	3
1	959506.92	4395764.69	3	959504.47	4395766.10
2	959506.40	4395766.62	4	959504.99	4395764.17











Система координат МСК86

Сервитут установлен в границах земельного участка с кадастровым номером 86:19:000000:2425

Площадь сервитута, м² 574

Обозначение характерных точек границы	Координаты		Обозначение характерных точек границы	Координаты	
	X	Y		X	Y
1	958977.24	4395632.34	78	958841.50	4395508.83
2	958977.19	4395632.33	79	958844.10	4395510.41
3	958977.15	4395632.65	80	958844.71	4395510.41
4	958974.95	4395635.07	81	958841.99	4395508.30
5	958974.13	4395634.87	82	958843.36	4395506.80
6	958974.64	4395632.14	83	958846.02	4395508.89
7	958974.99	4395630.70	84	958848.50	4395506.02
8	958981.25	4395632.32	85	958854.45	4395500.23
9	958981.00	4395633.31	86	958855.38	4395498.74
10	958979.76	4395632.99	87	958858.74	4395492.01
11	958981.06	4395635.72	88	958860.98	4395487.61
12	958982.10	4395636.86	89	958861.23	4395487.34
13	958979.02	4395636.08	90	958870.17	4395480.36
14	958929.76	4395296.61	91	958867.00	4395484.75
15	958927.76	4395296.50	92	958865.11	4395487.36
16	958927.87	4395294.50	93	958859.62	4395497.96
17	958929.87	4395294.61	94	958858.28	4395499.43
18	959180.04	4395630.99	95	958857.33	4395499.17
19	959178.28	4395631.84	96	958854.97	4395500.81
20	959175.28	4395631.07	97	958852.80	4395505.40
21	959175.84	4395630.80	98	958843.98	4395514.98
22	959176.12	4395630.87	99	958843.75	4395514.77
23	959180.03	4395628.96	100	958840.07	4395512.81
24	959181.48	4395629.34	101	958838.19	4395511.13
25	959181.26	4395630.05	102	958811.41	4395487.20
26	958963.64	4395306.12	103	958799.08	4395478.43
27	958961.71	4395305.60	104	958798.31	4395479.27
28	958962.24	4395303.67	105	958795.74	4395476.92
29	958964.17	4395304.19	106	958796.33	4395476.16
30	958973.97	4395624.05	107	958798.24	4395477.93
31	958974.18	4395623.21	108	959226.90	4395555.24
32	958975.92	4395623.65	109	959231.05	4395556.39
33	958976.33	4395623.17	110	959232.05	4395556.79
34	958976.41	4395623.13	111	959231.84	4395557.57
35	958980.16	4395624.02	112	959226.64	4395556.14
36	958979.79	4395625.50	113	959034.66	4395483.07
37	958823.06	4395327.28	114	959036.82	4395476.45
38	958817.90	4395322.55	115	959037.75	4395476.70
39	958818.55	4395321.84	116	959035.60	4395483.32
40	958822.95	4395325.97	117	959065.34	4395544.47
41	958824.94	4395323.56	118	959067.29	4395544.93
42	958825.81	4395324.28	119	959065.60	4395551.50
43	959227.60	4395619.82	120	959063.66	4395551.05
44	959229.53	4395620.34	121	959034.26	4395484.70
45	959228.89	4395622.24	122	959033.96	4395485.93
46	959227.08	4395621.75	123	959039.98	4395487.62
47	958997.17	4395326.76	124	959039.19	4395490.51
48	958997.17	4395326.75	125	959037.56	4395496.29
49	958997.26	4395326.70	126	959037.84	4395496.37
50	958997.79	4395325.01	127	959036.21	4395502.14
51	958999.62	4395325.56	128	959034.59	4395507.92
52	958999.40	4395326.29	129	959033.49	4395511.75
53	959001.23	4395325.02	130	959032.16	4395516.41
54	959005.33	4395323.62	131	959031.41	4395519.01
55	959004.34	4395326.84	132	959030.95	4395519.44
56	959002.87	4395327.18	133	959039.40	4395487.81
57	959000.94	4395328.57	134	959038.28	4395487.37
58	958999.50	4395329.38	135	959032.98	4395486.51
59	958998.54	4395332.76	136	959029.70	4395486.43
60	958998.51	4395332.76	137	959026.72	4395487.12
61	958998.26	4395332.74	138	959026.38	4395487.41
62	958998.02	4395332.70	139	959026.97	4395485.01
63	958999.26	4395327.75	140	959029.49	4395484.43
64	958996.88	4395326.96	141	959033.17	4395484.52
65	958997.08	4395326.81	142	958951.36	4395544.60
66	959073.04	4395598.86	143	958960.19	4395555.40
67	959072.49	4395601.02	144	958956.97	4395573.42
68	959071.71	4395603.54	145	958955.02	4395572.97
69	959070.97	4395605.81	146	958958.30	4395554.53
70	959068.93	4395605.62	147	958939.24	4395535.12
71	959069.81	4395602.94	148	958925.05	4395521.31
72	959070.03	4395602.23	149	958926.27	4395519.93
73	959070.55	4395600.82	150	958915.82	4395510.55
74	959071.11	4395598.96	151	958912.99	4395507.10
75	959072.70	4395598.93	152	958915.12	4395508.86
76	958801.29	4395474.65	153	958940.66	4395533.70
77	958840.70	4395509.70			

Информационное сообщение о возможном установлении публичного сервитута на территории городского округа город Мегион

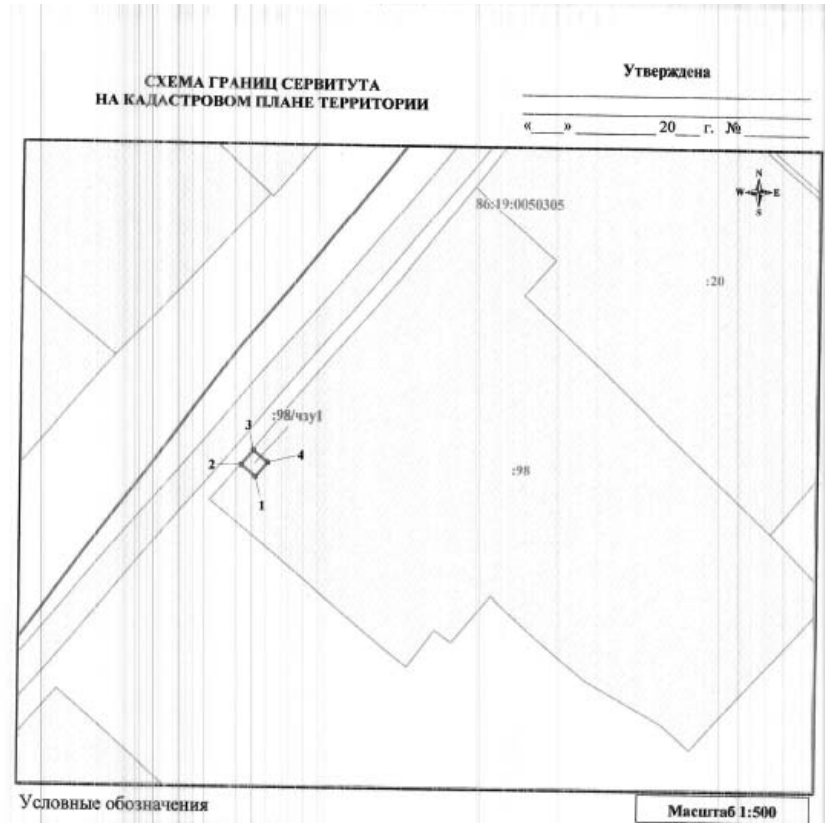
Департамент муниципальной собственности администрации города Мегиона информирует о возможном установлении публичного сервитута для размещения и эксплуатации объекта электросетевого комплекса «ВЛ 6 кв №6 с пс 35/6 «БПТОиКО» с КТПН 6/0,4 №26 и ВЛ-0,4 кВ» в отношении земельных участков с кадастровыми номерами:

- 86:19:0050305:98, расположенного по адресу: Ханты-Мансийский автономный округ - Югра, г. Мегион, пгт. Высокий, ул. Школьная, д. 7;
- 86:19:0050305:59, местоположение которого установлено относительно ориентира, расположенного в границах участка. Ориентир строительство индивидуального жилого дома. Почтовый адрес ориентира: Ханты-Мансийский автономный округ - Югра, г. Мегион, пгт. Высокий, ул. Клубная, д. 20а;
- 86:19:0050305:49, местоположение которого установлено относительно ориентира, расположенного в границах участка. Ориентир жилой дом. Почтовый адрес ориентира: Ханты-Мансийский автономный округ - Югра, г. Мегион, пгт. Высокий, ул. Клубная, д. 15;
- 86:19:0050305:47, расположенного по адресу: Ханты-Мансийский автономный округ - Югра, г. Мегион, пгт. Высокий, ул. Клубная, д. 15а;
- 86:19:0050305:45, местоположение которого установлено относительно ориентира, расположенного в границах участка. Ориентир индивидуальный жилой дом с надворными постройками. Почтовый адрес ориентира: Ханты-Мансийский автономный округ - Югра, г. Мегион, пгт. Высокий, ул. Клубная, д. 9.
- 86:19:0050305:23, расположенного по адресу: Ханты-Мансийский автономный округ - Югра, г. Мегион, пгт. Высокий, ул. Школьная;
- 86:19:0050305:5, местоположение которого установлено относительно ориентира, расположенного в границах участка. Ориентир пересечение ул. Ленина и ул. Школьная. Почтовый адрес ориентира: Ханты-Мансийский автономный округ - Югра, г. Мегион, пгт. Высокий;
- 86:19:0050304:50, расположенного по адресу: Ханты-Мансийский автономный округ - Югра, г. Мегион, пгт. Высокий, ул. Школьная;
- 86:04:0000001:36870, расположенного по адресу: Ханты-Мансийский автономный округ - Югра, г. Мегион;
- 86:04:0000001:99250, расположенного по адресу: Ханты-Мансийский автономный округ - Югра, г. Мегион, посёлок городского типа Высокий;
- 86:04:0000001:97060, расположенного по адресу: Тюменская область, Ханты-Мансийский автономный округ - Югра, г. Мегион, пгт. Высокий;
- 86:04:0000001:36606, расположенного по адресу: Ханты-Мансийский автономный округ - Югра, г. Мегион.

- 86:19:0050304:68, местоположение которого установлено относительно ориентира, расположенного за пределами участка. Почтовый адрес ориентира: Ханты-Мансийский автономный округ - Югра, город Мегион, пос. Высокий, улица Школьная.

Ознакомиться с поступившим ходатайством от акционерного общества «Городские электрические сети» об установлении публичного сервитута, можно в Управлении земельными ресурсами департамента муниципальной собственности администрации города Мегиона: с 10:00 до 16:00, перерыв на обед с 13:00 до 14:00, по вторникам и четвергам,

по адресу: улица Строителей №2/3, каб. №4,5, город Мегион, Ханты-Мансийский автономный округ - Югра. Сообщение о поступившем ходатайстве об установлении публичного сервитута подлежит размещению на официальном сайте Администрации города Мегиона.



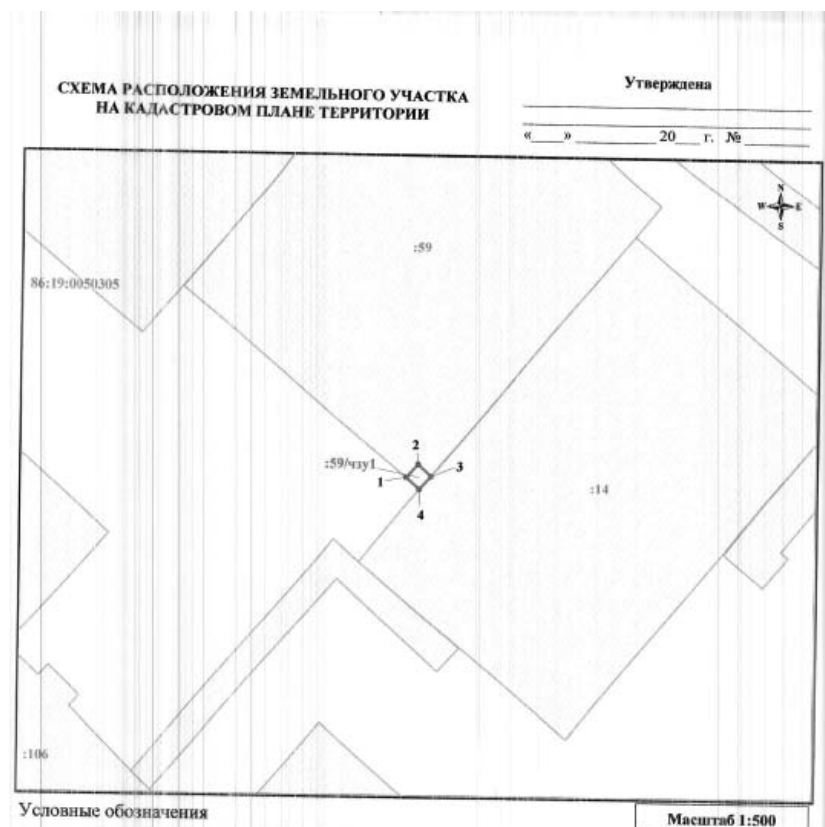
- Условные обозначения
- 98/чзу1 - обозначения границ сервитута
 - 86:19:0050305 - обозначения кадастровых кварталов
 - 125 - обозначения земельных участков по сведениям ГКН

Система координат МСК86

Сервитут установлен в границах земельного участка с кадастровым номером 86:19:0050305:98

Площадь сервитута, м² 4

Обозначение характерных точек границы	Координаты		Обозначение характерных точек границы	Координаты	
	X	Y		X	Y
1	972588.62	4389586.71	3	972591.45	4389586.51
2	972589.94	4389585.20	4	972590.13	4389588.02



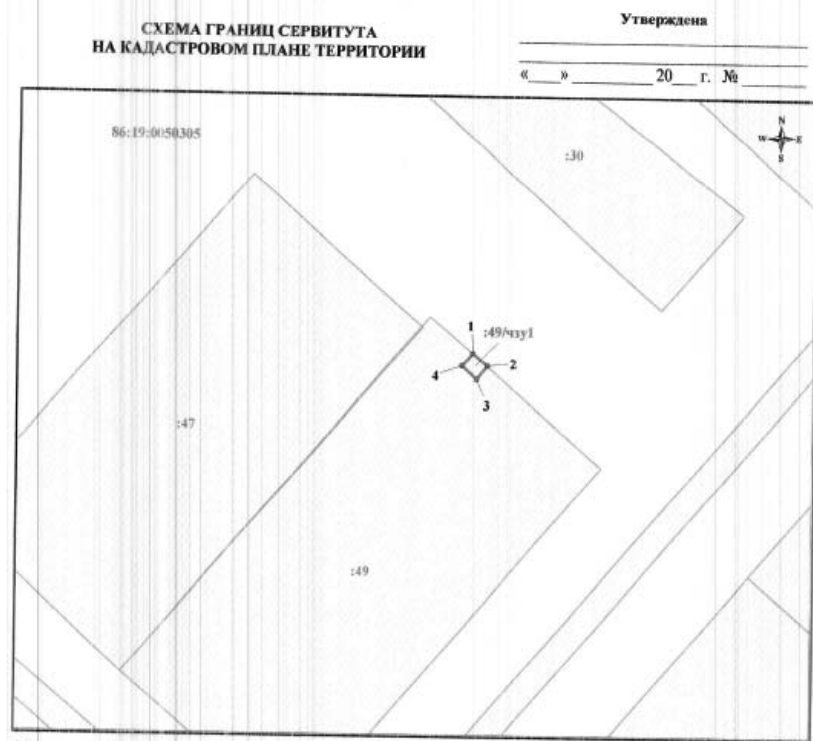
- Условные обозначения
- 59/чзу1 - обозначения границ сервитута
 - 86:19:0050305 - обозначения кадастровых кварталов
 - 125 - обозначения земельных участков по сведениям ГКН

Система координат МСК86

Сервитут установлен в границах земельного участка с кадастровым номером 86:19:0050305:59

Площадь сервитута, м² 4

Обозначение характерных точек границы	Координаты		Обозначение характерных точек границы	Координаты	
	X	Y		X	Y
1	972612.33	4389780.54	3	972612.58	4389783.31
2	972613.85	4389781.83	4	972611.07	4389782.05

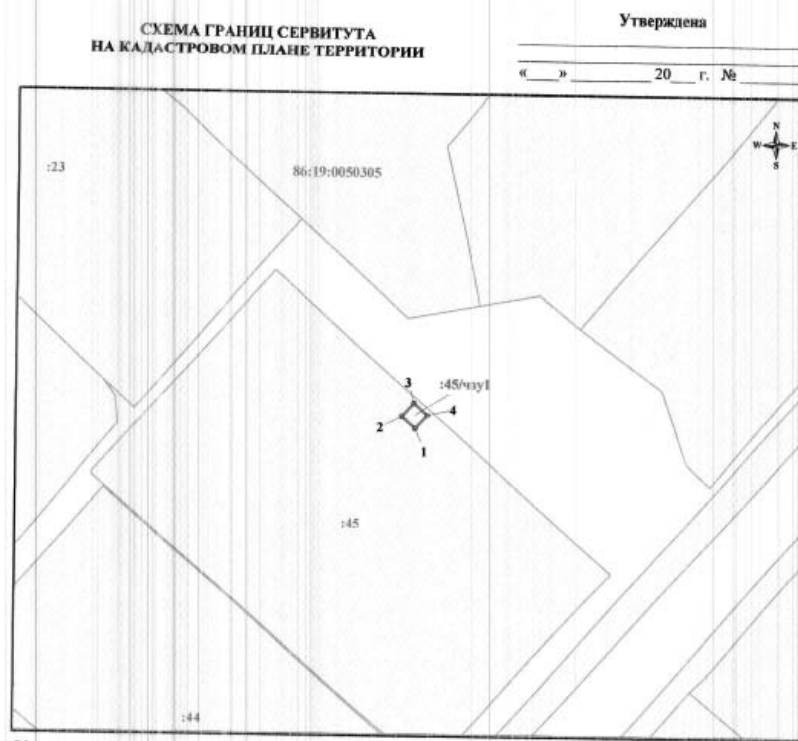


Условные обозначения Масштаб 1:500

- :49/чзу1 - обозначения границ сервитута
- 86:19:0050305 - обозначения кадастровых кварталов
- :125 - обозначения земельных участков по сведениям ГКН

Система координат МСК М86

Сервитут установлен в границах земельного участка с кадастровым номером 86:19:0050305:49		Площадь сервитута, м ² 4			
Обозначение характерных точек границы	Координаты		Обозначение характерных точек границы	Координаты	
	X	Y		X	Y
1	2	3	1	2	3
1	972517.65	4389661.49	3	972514.99	4389661.78
2	972516.34	4389663.00	4	972516.33	4389660.30

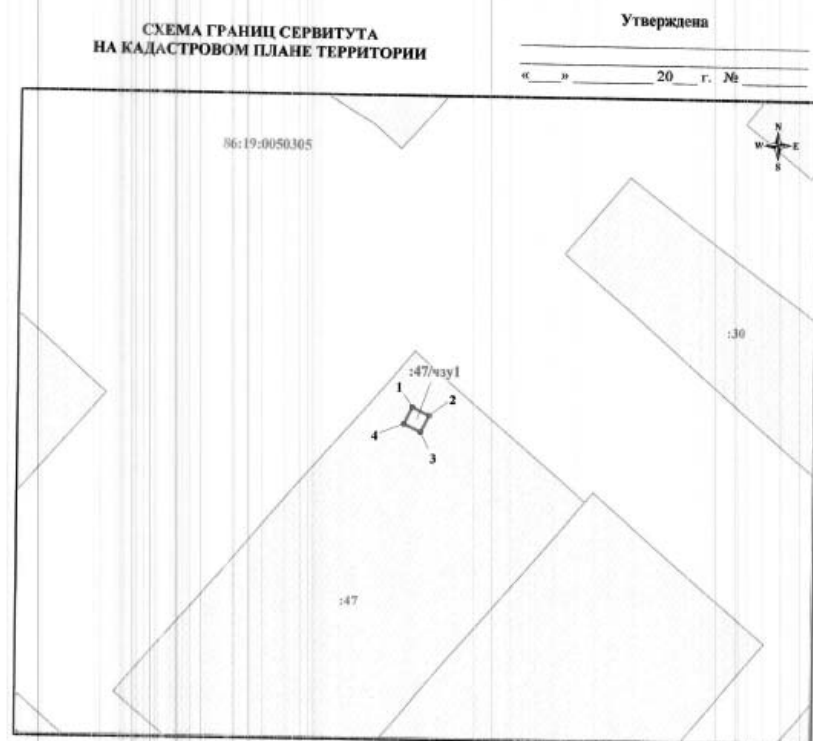


Условные обозначения Масштаб 1:500

- :45/чзу1 - обозначения границ сервитута
- 86:19:0050305 - обозначения кадастровых кварталов
- :125 - обозначения земельных участков по сведениям ГКН

Система координат МСК М86

Сервитут установлен в границах земельного участка с кадастровым номером 86:19:0050305:45		Площадь сервитута, м ² 4			
Обозначение характерных точек границы	Координаты		Обозначение характерных точек границы	Координаты	
	X	Y		X	Y
1	2	3	1	2	3
1	972429.56	4389542.60	3	972432.38	4389542.42
2	972430.88	4389541.10	4	972431.06	4389543.92

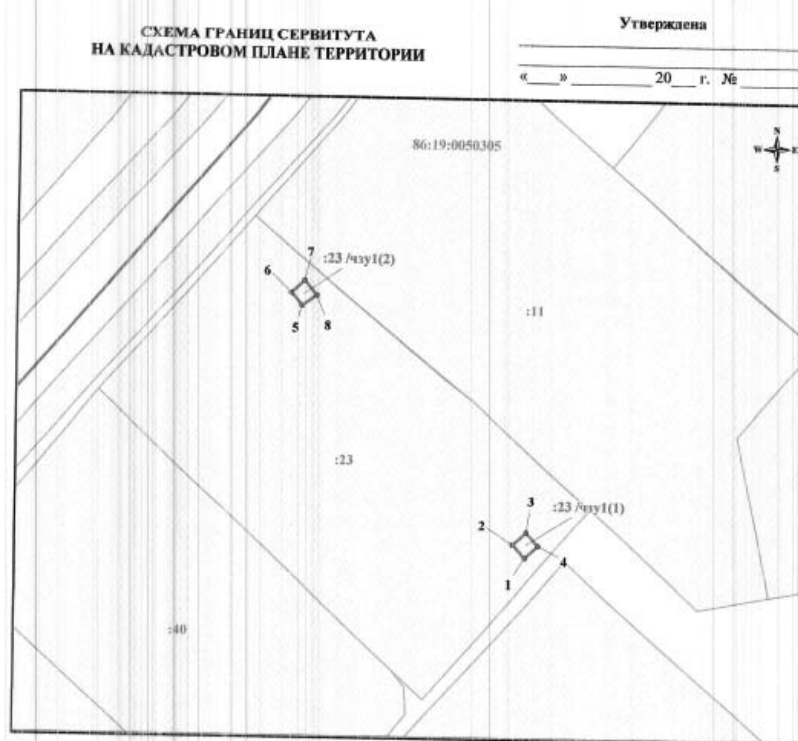


Условные обозначения Масштаб 1:500

- :47/чзу1 - обозначения границ сервитута
- 86:19:0050305 - обозначения кадастровых кварталов
- :125 - обозначения земельных участков по сведениям ГКН

Система координат МСК М86

Сервитут установлен в границах земельного участка с кадастровым номером 86:19:0050305:47		Площадь сервитута, м ² 4			
Обозначение характерных точек границы	Координаты		Обозначение характерных точек границы	Координаты	
	X	Y		X	Y
1	2	3	1	2	3
1	972531.01	4389636.64	3	972528.32	4389637.49
2	972530.09	4389638.41	4	972529.24	4389635.72



Условные обозначения Масштаб 1:500

- :23/чзу1 - обозначения границ сервитута
- 86:19:0050305 - обозначения кадастровых кварталов
- :125 - обозначения земельных участков по сведениям ГКН

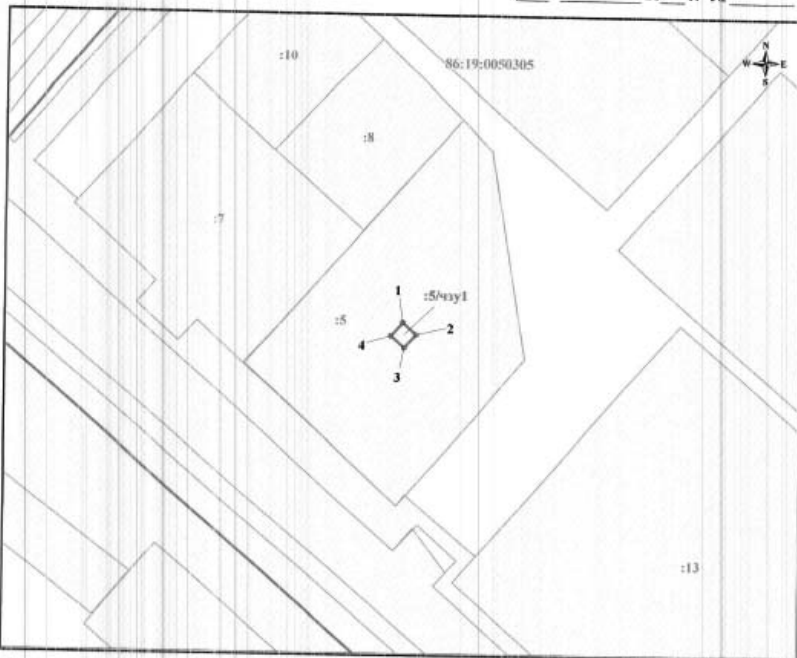
Система координат МСК М86

Сервитут установлен в границах земельного участка с кадастровым номером 86:19:0050305:23		Площадь сервитута, м ² 8			
Обозначение характерных точек границы	Координаты		Обозначение характерных точек границы	Координаты	
	X	Y		X	Y
1	2	3	1	2	3
1	972447.03	4389522.58	5	972474.48	4389497.59
2	972448.51	4389521.23	6	972476.00	4389496.30
3	972449.86	4389522.71	7	972477.30	4389497.82
4	972448.38	4389524.06	8	972475.78	4389499.11

СХЕМА ГРАНИЦ СЕРВИТУТА
НА КАДАСТРОВЫМ ПЛАНЕ ТЕРРИТОРИИ

Утверждена

« » 20 г. №



Условные обозначения

- 5/чз1 - обозначения границ сервитута
- 86:19:0050305 - обозначения кадастровых кварталов
- :125 - обозначения земельных участков по сведениям ГКН

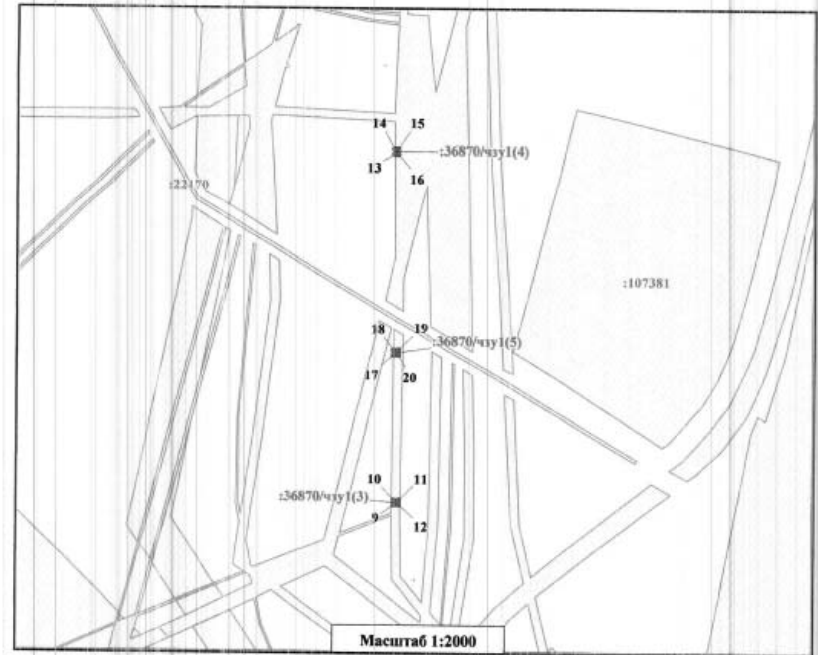
Масштаб 1:500

Система координат МСК М86

Сервитут установлен в границах земельного участка с кадастровым номером 86:19:0050305:5

Площадь сервитута, м² 4

Обозначение характерных точек границы	Координаты		Обозначение характерных точек границы	Координаты	
	X	Y		X	Y
1	2	3	1	2	3
1	972355.58	4389433.08	3	972352.76	4389433.23
2	972354.25	4389434.57	4	972354.09	4389431.74



Масштаб 1:2000

Система координат МСК М86

Сервитут установлен в границах земельного участка с кадастровым номером 86:04:0000001:36870

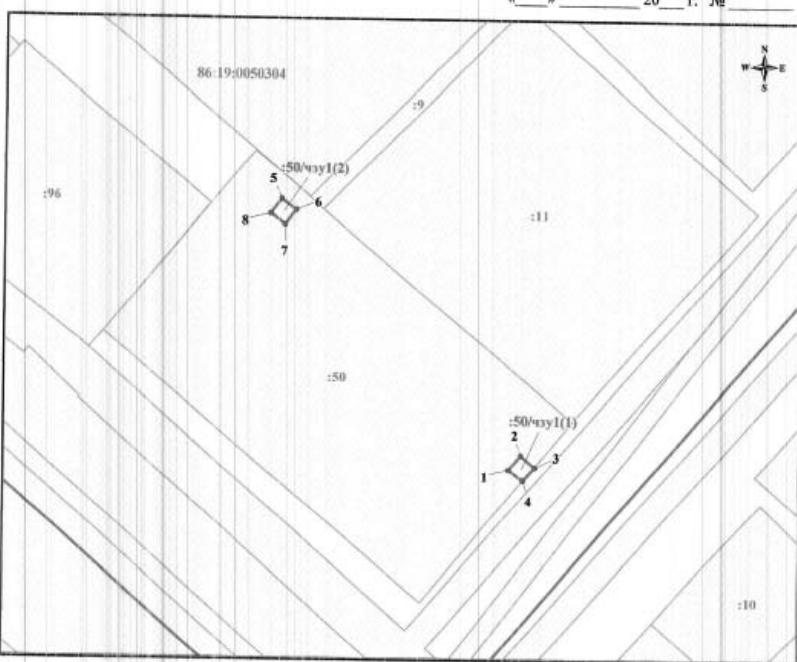
Площадь сервитута, м² 19

Обозначение характерных точек границы	Координаты		Обозначение характерных точек границы	Координаты	
	X	Y		X	Y
1	2	3	1	2	3
1	971453.78	4390029.97	11	970933.25	4390021.78
2	971455.76	4390030.22	12	970931.25	4390021.79
3	971455.50	4390032.21	13	971084.48	4390019.36
4	971453.52	4390031.95	14	971086.48	4390019.34
5	971943.69	4389527.97	15	971086.48	4390020.77
6	971944.75	4389526.28	16	971084.48	4390020.77
7	971946.45	4389527.34	17	970996.93	4390019.35
8	971945.39	4389529.03	18	970998.93	4390019.34
9	970931.24	4390019.79	19	970998.94	4390021.34
10	970933.24	4390019.78	20	970996.94	4390021.35

СХЕМА ГРАНИЦ СЕРВИТУТА
НА КАДАСТРОВЫМ ПЛАНЕ ТЕРРИТОРИИ

Утверждена

« » 20 г. №



Условные обозначения

- :50/чз1 - обозначения границ сервитута
- 86:19:0050304 - обозначения кадастровых кварталов
- :125 - обозначения земельных участков по сведениям ГКН

Масштаб 1:500

Система координат МСК М86

Сервитут установлен в границах земельного участка с кадастровым номером 86:19:0050304:50

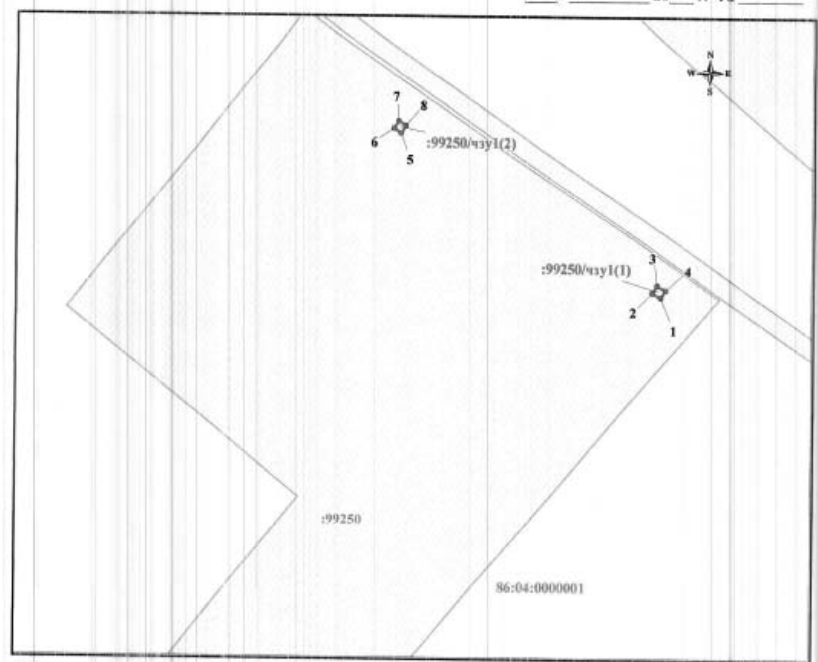
Площадь сервитута, м² 8

Обозначение характерных точек границы	Координаты		Обозначение характерных точек границы	Координаты	
	X	Y		X	Y
1	2	3	1	2	3
1	972399.10	4389393.49	5	972428.43	4389368.04
2	972400.63	4389394.77	6	972427.25	4389369.66
3	972399.35	4389396.31	7	972425.63	4389368.48
4	972397.82	4389395.02	8	972426.81	4389366.86

СХЕМА ГРАНИЦ СЕРВИТУТА
НА КАДАСТРОВЫМ ПЛАНЕ ТЕРРИТОРИИ

Утверждена

« » 20 г. №



Масштаб 1:1000

Условные обозначения

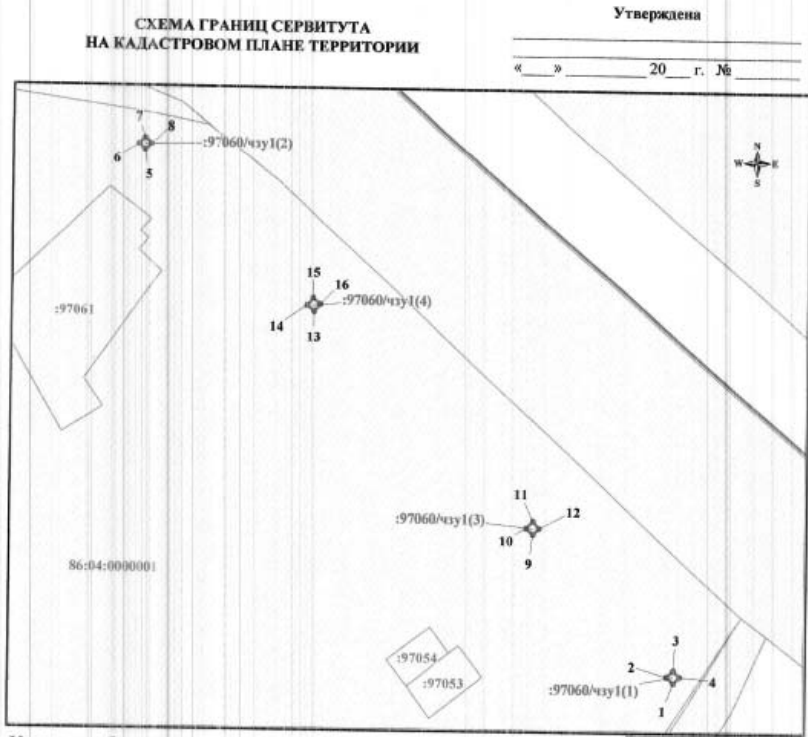
- :99250/чз1 - обозначения границ сервитута
- 86:04:0000001 - обозначения кадастровых кварталов
- :125 - обозначения земельных участков по сведениям ГКН

Система координат МСК М86

Сервитут установлен в границах земельного участка с кадастровым номером 86:04:0000001:99250

Площадь сервитута, м² 8

Обозначение характерных точек границы	Координаты		Обозначение характерных точек границы	Координаты	
	X	Y		X	Y
1	2	3	1	2	3
1	972036.56	4389377.92	5	972072.29	4389320.44
2	972037.62	4389376.22	6	972073.35	4389318.75
3	972039.31	4389377.28	7	972075.05	4389319.80
4	972038.26	4389378.98	8	972073.99	4389321.50



Условные обозначения

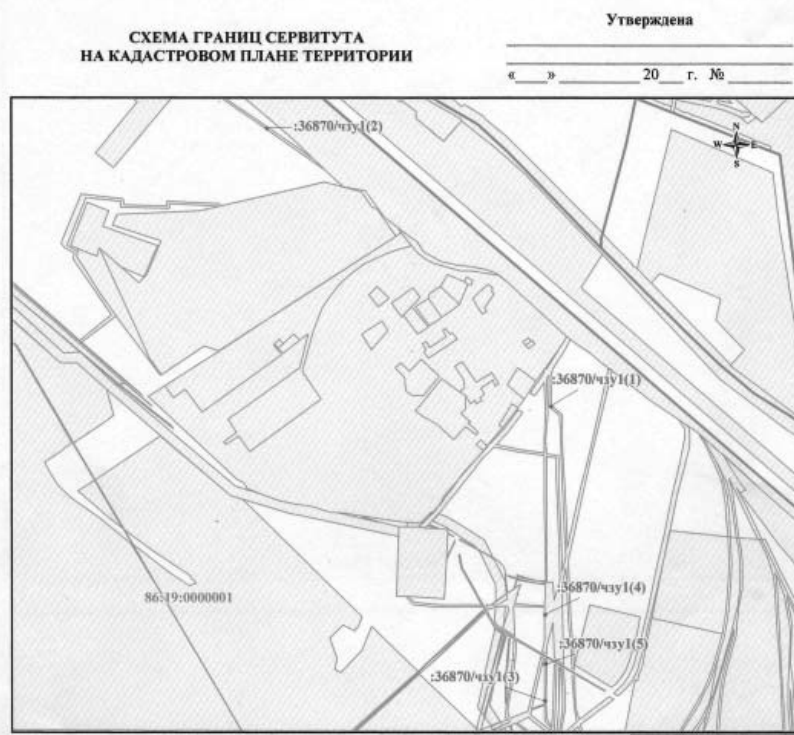
- :97060/чзп1 - обозначения границ сервитута
- 86:04:0000001 - обозначения кадастровых кварталов
- :125 - обозначения земельных участков по сведениям ГКН

Масштаб 1:1000

Система координат МСК М86

Сервитут установлен в границах земельного участка с кадастровым номером 86:04:0000001:97060. Площадь сервитута, м² 16

Обозначение характерных точек границы	Координаты		Обозначение характерных точек границы	Координаты	
	X	Y		X	Y
1	971563.67	4390045.15	9	971596.02	4390013.70
2	971565.10	4390043.76	10	971597.43	4390012.28
3	971566.49	4390045.19	11	971598.85	4390013.68
4	971565.06	4390046.59	12	971597.45	4390015.11
5	971679.33	4389927.11	13	971644.23	4389964.73
6	971680.73	4389925.68	14	971645.59	4389963.27
7	971682.16	4389927.08	15	971647.05	4389964.63
8	971680.76	4389928.51	16	971645.69	4389966.09



Условные обозначения

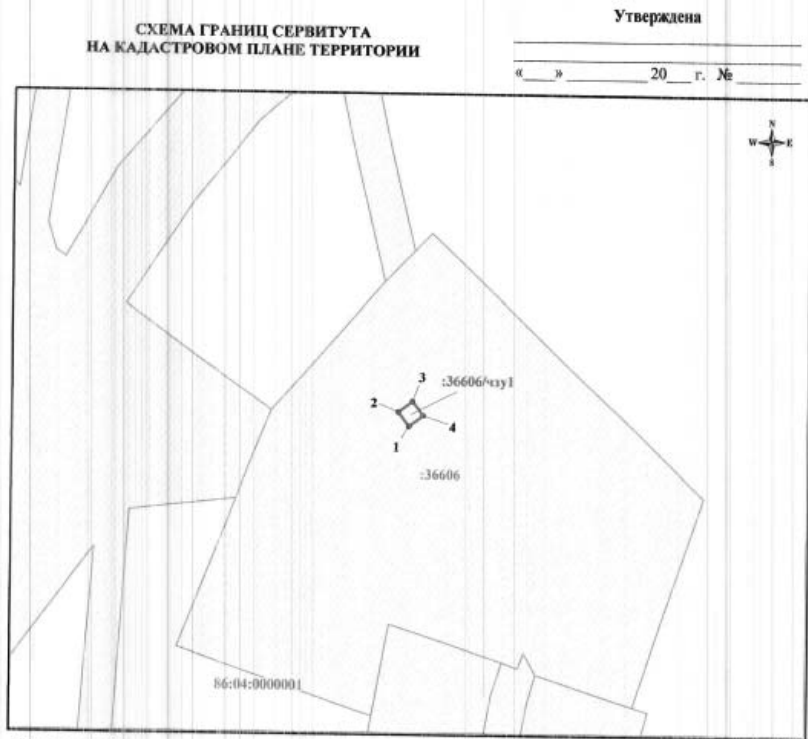
- :36870/чзп1 - обозначения границ сервитута
- 86:19:0000001 - обозначения кадастровых кварталов
- :125 - обозначения земельных участков по сведениям ГКН

Масштаб 1:8000

Система координат МСК М86

Сервитут установлен в границах земельного участка с кадастровым номером 86:04:0000001:36870. Площадь сервитута, м² 19

Обозначение характерных точек границы	Координаты		Обозначение характерных точек границы	Координаты	
	X	Y		X	Y
1	971453.78	4390029.97	11	970933.25	4390021.78
2	971455.76	4390030.22	12	970931.25	4390021.79
3	971455.50	4390032.21	13	971084.48	4390019.36
4	971453.52	4390031.95	14	971086.48	4390019.34
5	971943.69	4389527.97	15	971086.48	4390020.77
6	971944.75	4389526.28	16	971084.48	4390020.77
7	971946.45	4389527.34	17	970996.93	4390019.35
8	971945.39	4389529.03	18	970998.93	4390019.34
9	970931.24	4390019.79	19	970998.94	4390021.34
10	970933.24	4390019.78	20	970996.94	4390021.35



Условные обозначения

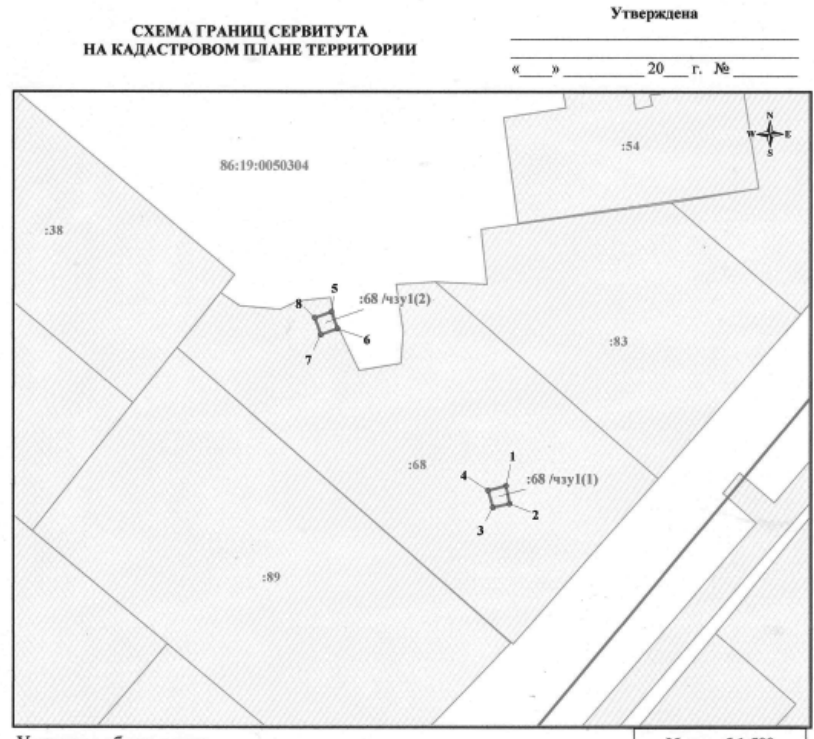
- :36606/чзп1 - обозначения границ сервитута
- 86:04:0000001 - обозначения кадастровых кварталов
- :125 - обозначения земельных участков по сведениям ГКН

Масштаб 1:500

Система координат МСК М86

Сервитут установлен в границах земельного участка с кадастровым номером 86:04:0000001:36606. Площадь сервитута, м² 4

Обозначение характерных точек границы	Координаты		Обозначение характерных точек границы	Координаты	
	X	Y		X	Y
1	970847.71	4390088.05	3	970850.52	4390088.34
2	970849.26	4390086.79	4	970848.97	4390089.61



Условные обозначения

- :68/чзп1 - обозначения границ сервитута
- 86:19:0050304 - обозначения кадастровых кварталов
- :125 - обозначения земельных участков по сведениям ГКН

Масштаб 1:500

Система координат МСК М86

Сервитут установлен в границах земельного участка с кадастровым номером 86:19:0050304:68. Площадь сервитута, м² 8

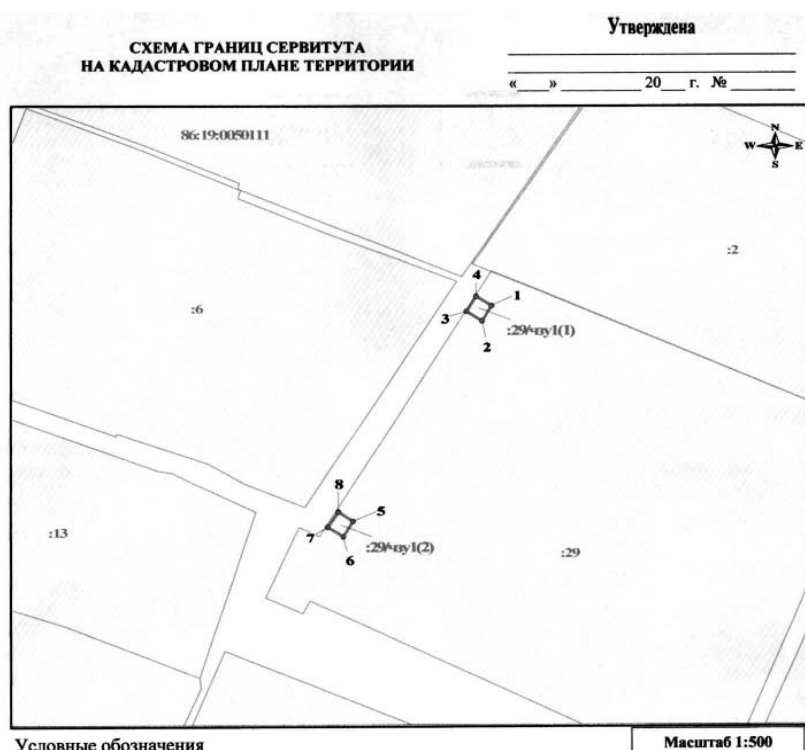
Обозначение характерных точек границы	Координаты		Обозначение характерных точек границы	Координаты	
	X	Y		X	Y
1	972636.80	4389587.55	5	972656.03	4389568.26
2	972634.85	4389588.01	6	972654.15	4389568.94
3	972634.39	4389586.06	7	972653.47	4389567.06
4	972636.34	4389585.60	8	972655.35	4389566.38



- 86:19:0050117:18, расположенного по адресу: Ханты-Мансийский автономного округ - Югра, г. Мегион, пгт.Высокий, ул. Льва Толстого;
- 86:19:0050116:17, расположенного по адресу: Ханты-Мансийский автономного округ - Югра, г. Мегион, пгт.Высокий, ул. Советская;
- 86:19:0050115:23, расположенного по адресу: Ханты-Мансийский автономного округ - Югра, г. Мегион, пгт.Высокий, ул. Советская, д.24;
- 86:19:0050113:17, расположенного по адресу: Ханты-Мансийский автономного округ - Югра, г. Мегион, пгт.Высокий, ул. Мира;
- 86:19:0050113:16, расположенного по адресу: Ханты-Мансийский автономного округ - Югра, г. Мегион, пгт.Высокий, ул. Комсомольская, д. 1;
- 86:19:0050112:11, расположенного по адресу: Ханты-Мансийский автономного округ - Югра, г. Мегион, пгт.Высокий, ул. Мира, д. 11;
- 86:19:0050109:20, расположенного по адресу: Ханты-Мансийский автономного округ - Югра, г. Мегион, пгт.Высокий, ул. Таежная, д.6;
- 86:19:0050109:19, расположенного по адресу: Ханты-Мансийский автономного округ - Югра, г. Мегион, пгт.Высокий, ул. Пионерская, д.9;
- 86:19:0050109:18, расположенного по адресу: Ханты-Мансийский автономного округ - Югра, г. Мегион, пгт.Высокий, ул. Таежная, д.10;
- 86:19:0050108:17, расположенного по адресу: Ханты-Мансийский автономного округ - Югра, г. Мегион, пгт.Высокий, ул. Комсомольская;
- 86:19:0050107:21, расположенного по адресу: Ханты-Мансийский автономного округ - Югра, г. Мегион, пгт.Высокий, ул. Молодежная, д.1;
- 86:19:0050103:21, расположенного по адресу: Ханты-Мансийский автономного округ - Югра, г. Мегион, пгт.Высокий, ул. Пушкина, д.7;
- 86:19:0050101:26, расположенного по адресу: Ханты-Мансийский автономного округ - Югра, г. Мегион, пгт.Высокий, ул. Льва Толстого;
- 86:19:0050306:6, расположенного по адресу: Ханты-Мансийский автономного округ - Югра, г. Мегион, пгт.Высокий, ул. Ленина, д. 6;
- 86:19:0050302:268, расположенного по адресу: Ханты-Мансийский автономного округ - Югра, г. Мегион, пгт.Высокий, улица Ленина;
- 86:19:0050302:32, расположенного по адресу: Ханты-Мансийский автономного округа - Югра, г. Мегион, пгт.Высокий;
- 86:19:0050205:37, расположенного по адресу: Ханты-Мансийский автономного округа - Югра, г. Мегион, пгт.Высокий, промзона;
- 86:19:0050205:12, расположенного по адресу: Ханты-Мансийский автономного округа - Югра, г. Мегион, пгт.Высокий, ул. Ленина, д.21;
- 86:19:0050205:11, расположенного по адресу: Ханты-Мансийский автономного округа - Югра, г. Мегион, пгт.Высокий, ул. Ленина;
- 86:19:0050125:22, расположенного по адресу: Ханты-Мансийский автономного округа - Югра, г. Мегион, пгт.Высокий, ул. Речная-Рождественская;
- 86:19:0050123:17, расположенного по адресу: Ханты-Мансийский автономного округа - Югра, г. Мегион, пгт.Высокий, ул. Советская, д. 5;
- 86:19:0050123:4, расположенного по адресу: Ханты-Мансийский автономного округа - Югра, г. Мегион, пгт.Высокий, ул. Советская, д. 9;
- 86:19:0050122:11, расположенного по адресу: Ханты-Мансийский автономного округа - Югра, г. Мегион, пгт.Высокий, ул. Советская, строен. №1;
- 86:19:0050119:8, расположенного по адресу: Ханты-Мансийский автономного округа - Югра, г. Мегион, пгт.Высокий, ул. Мира;
- 86:19:0050118:1, расположенного по адресу: Ханты-Мансийский автономного округа - Югра, г. Мегион, пгт.Высокий, ул. Советская, д. 6-1;
- 86:19:0050114:15, расположенного по адресу: Ханты-Мансийский автономного округа - Югра, г. Мегион, пгт.Высокий, ул. Лермонтова, здание канализационно-насосной станцией-142;
- 86:19:0050107:19, расположенного по адресу: Ханты-Мансийский автономного округа - Югра, г. Мегион, пгт.Высокий, ул. Молодежная, дом 12-2;
- 86:19:0050101:13, расположенного по адресу: Ханты-Мансийский автономного округа - Югра, г. Мегион, пгт.Высокий, ул. 40 лет Победы, объект: «Канализационные очистные сооружения (КОС) «Центральный»»;
- 86:19:0000000:13, расположенного по адресу: Ханты-Мансийский автономного округа - Югра, г. Мегион, пгт.Высокий, ул. Ленина, объект «Нижний склад-подъездной железнодорожный путь»;
- 86:04:0000001:97060, расположенного по адресу: Ханты-Мансийский автономного округа - Югра, г. Мегион;
- 86:04:0000001:36870, расположенного по адресу: Ханты-Мансийский автономного округа - Югра, г. Мегион.

Ознакомиться с поступившим ходатайством от акционерного общества «Городские электрические сети» об установлении публичного сервитута, можно в Управлении земельными ресурсами департамента муниципальной собственности администрации города Мегиона: с 10:00 до 16:00, перерыв на обед с 13:00 до 14:00, по вторникам и четвергам,

по адресу: улица Строителей №2/3, каб. №4,5, город Мегион, Ханты-Мансийский автономный округ – Югра. Сообщение о поступившем ходатайстве об установлении публичного сервитута подлежит размещению на официальном сайте Администрации города Мегиона.

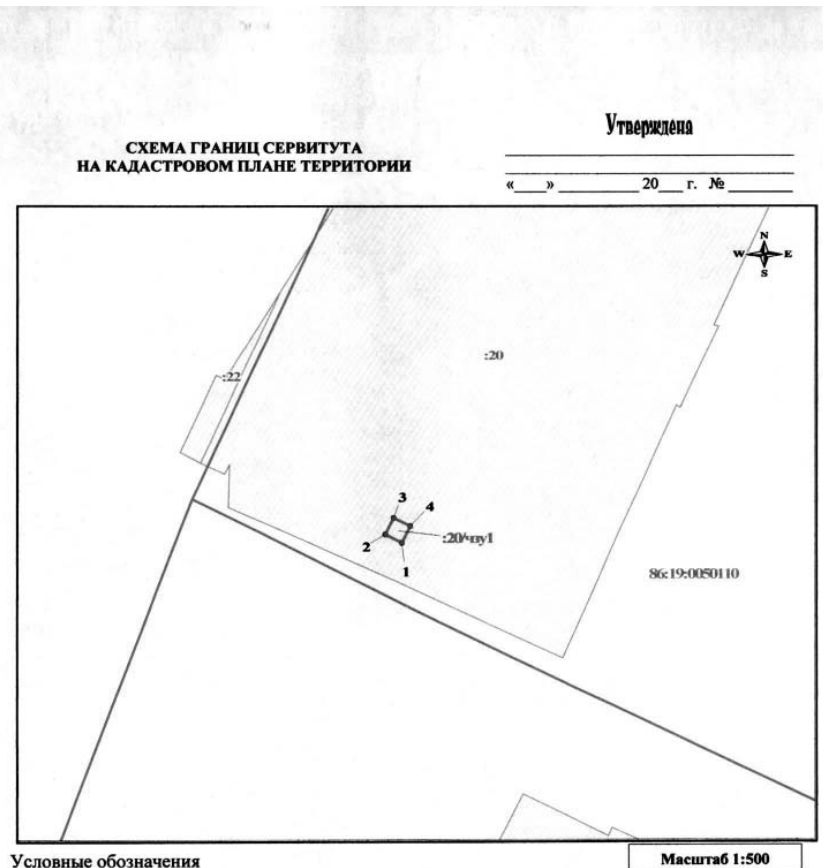


- Условные обозначения
- :29/чзз1 - обозначения границ сервитута
 - 86:19:0050111 - обозначения кадастровых кварталов
 - :125 - обозначения земельных участков по сведениям ГКН

Система координат МСК М86

Сервитут установлен в границах земельного участка с кадастровым номером 86:19:0050111:29. Площадь сервитута, м² 8

Обозначение характерных точек границы	Координаты		Обозначение характерных точек границы	Координаты	
	X	Y		X	Y
1	2	3	1	2	3
1	975211.80	4388439.81	5	975187.38	4388424.50
2	975210.10	4388438.74	6	975185.71	4388423.39
3	975211.17	4388437.05	7	975186.82	4388421.72
4	975212.86	4388438.11	8	975188.49	4388422.83

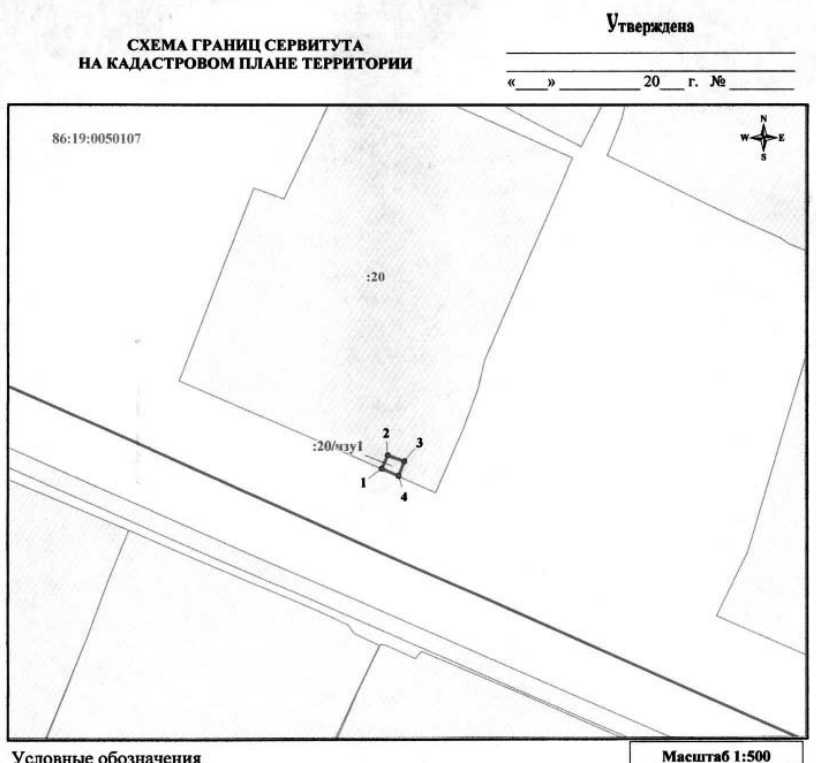


- Условные обозначения
- :20/чзз1 - обозначения границ сервитута
 - 86:19:0050110 - обозначения кадастровых кварталов
 - :125 - обозначения земельных участков по сведениям ГКН

Система координат МСК М86

Сервитут установлен в границах земельного участка с кадастровым номером 86:19:0000000:20. Площадь сервитута, м² 4

Обозначение характерных точек границы	Координаты		Обозначение характерных точек границы	Координаты	
	X	Y		X	Y
1	2	3	1	2	3
1	975299.60	4387592.57	3	975302.29	4387591.68
2	975300.50	4387590.78	4	975301.39	4387593.46

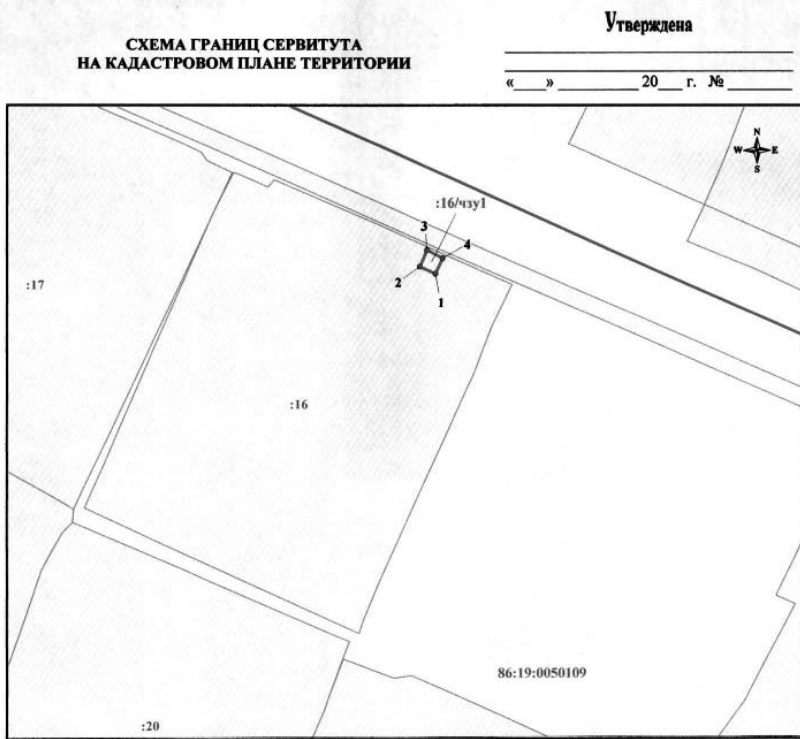


- Условные обозначения
- :20/чзз1 - обозначения границ сервитута
 - 86:19:0050107 - обозначения кадастровых кварталов
 - :125 - обозначения земельных участков по сведениям ГКН

Система координат МСК М86

Сервитут установлен в границах земельного участка с кадастровым номером 86:19:0050107:20. Площадь сервитута, м² 3

Обозначение характерных точек границы	Координаты		Обозначение характерных точек границы	Координаты	
	X	Y		X	Y
1	2	3	1	2	3
1	975029.93	4388497.41	3	975030.81	4388499.86
2	975031.48	4388497.98	4	975029.11	4388499.27

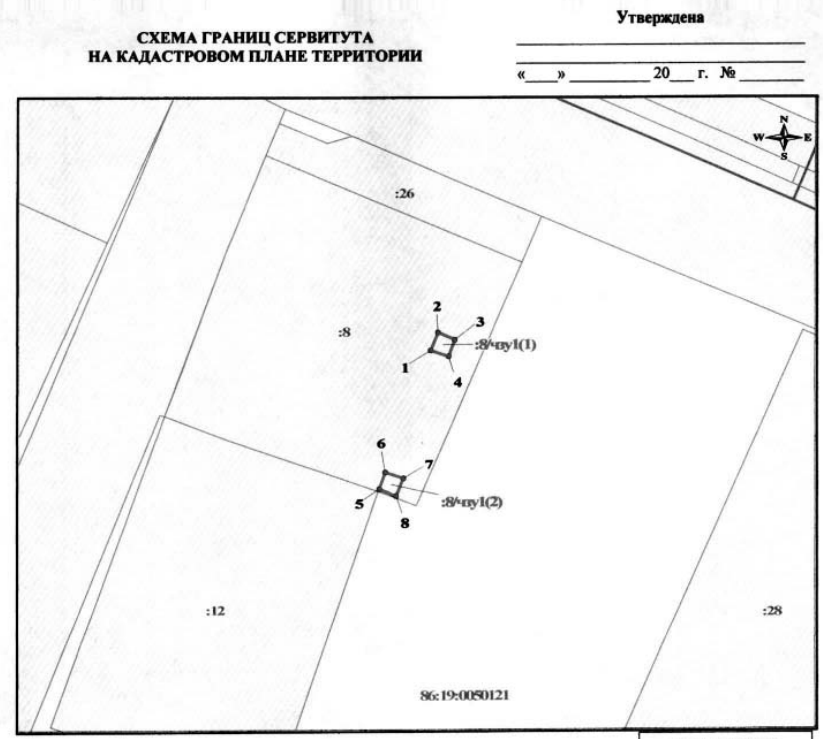


Условные обозначения Масштаб 1:500

- :16/чзy1 - обозначения границ сервитута
- 86:19:0050109 - обозначения кадастровых кварталов
- :125 - обозначения земельных участков по сведениям ГКН

Система координат МСК М86

Сервитут установлен в границах земельного участка с кадастровым номером 86:19:0050109:16		Площадь сервитута, м ² 4			
Обозначение характерных точек границы	Координаты		Обозначение характерных точек границы	Координаты	
	X	Y		X	Y
1	2	3	1	2	3
1	974999.30	4388519.68	3	975001.94	4388518.65
2	975000.11	4388517.85	4	975001.13	4388520.49

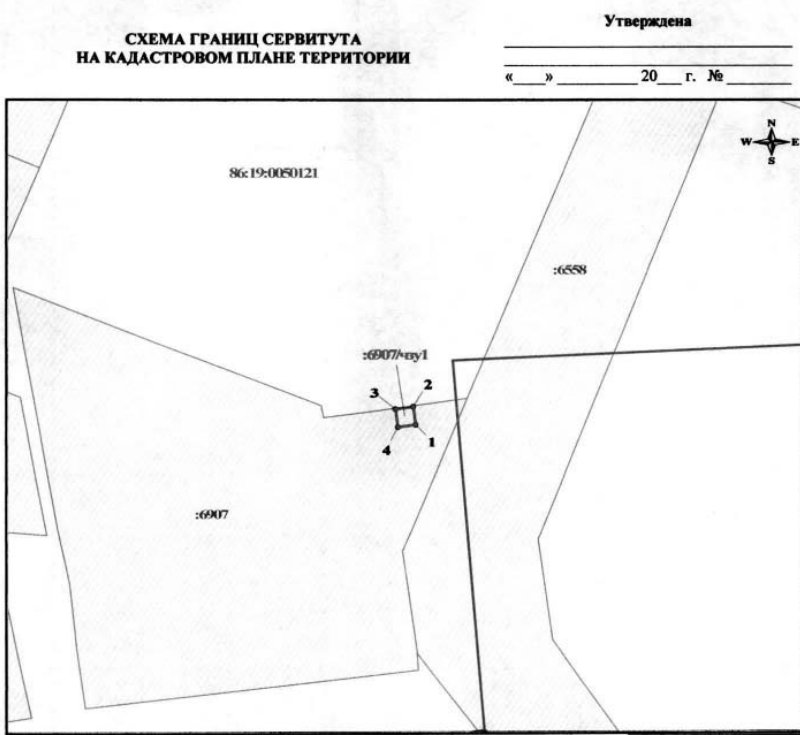


Условные обозначения Масштаб 1:500

- :8/чзy1 - обозначения границ сервитута
- 86:19:0050121 - обозначения кадастровых кварталов
- :125 - обозначения земельных участков по сведениям ГКН

Система координат МСК М86

Сервитут установлен в границах земельного участка с кадастровым номером 86:19:0050121:8		Площадь сервитута, м ² 8			
Обозначение характерных точек границы	Координаты		Обозначение характерных точек границы	Координаты	
	X	Y		X	Y
1	2	3	1	2	3
1	974991.31	4387772.95	5	974975.89	4387767.23
2	974993.19	4387773.65	6	974977.76	4387767.93
3	974992.49	4387775.53	7	974977.07	4387769.81
4	974990.62	4387774.83	8	974975.19	4387769.11

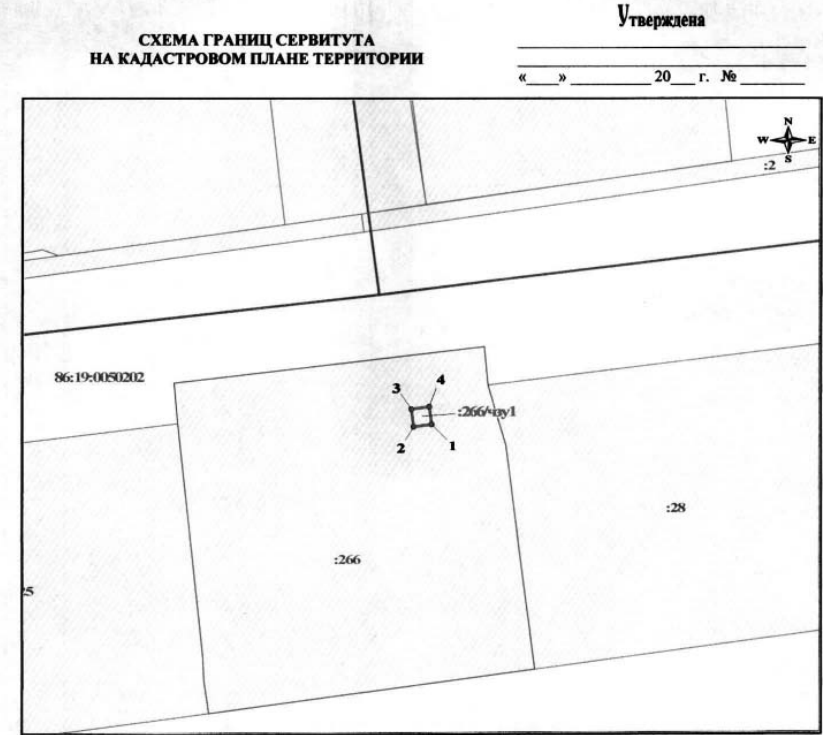


Условные обозначения Масштаб 1:500

- :6907/чзy1 - обозначения границ сервитута
- 86:19:000000:6907 - обозначения кадастровых кварталов
- :125 - обозначения земельных участков по сведениям ГКН

Система координат МСК М86

Сервитут установлен в границах земельного участка с кадастровым номером 86:19:000000:6907		Площадь сервитута, м ² 4			
Обозначение характерных точек границы	Координаты		Обозначение характерных точек границы	Координаты	
	X	Y		X	Y
1	2	3	1	2	3
1	974912.48	4387695.05	3	974914.13	4387692.75
2	974914.46	4387694.72	4	974912.16	4387693.09

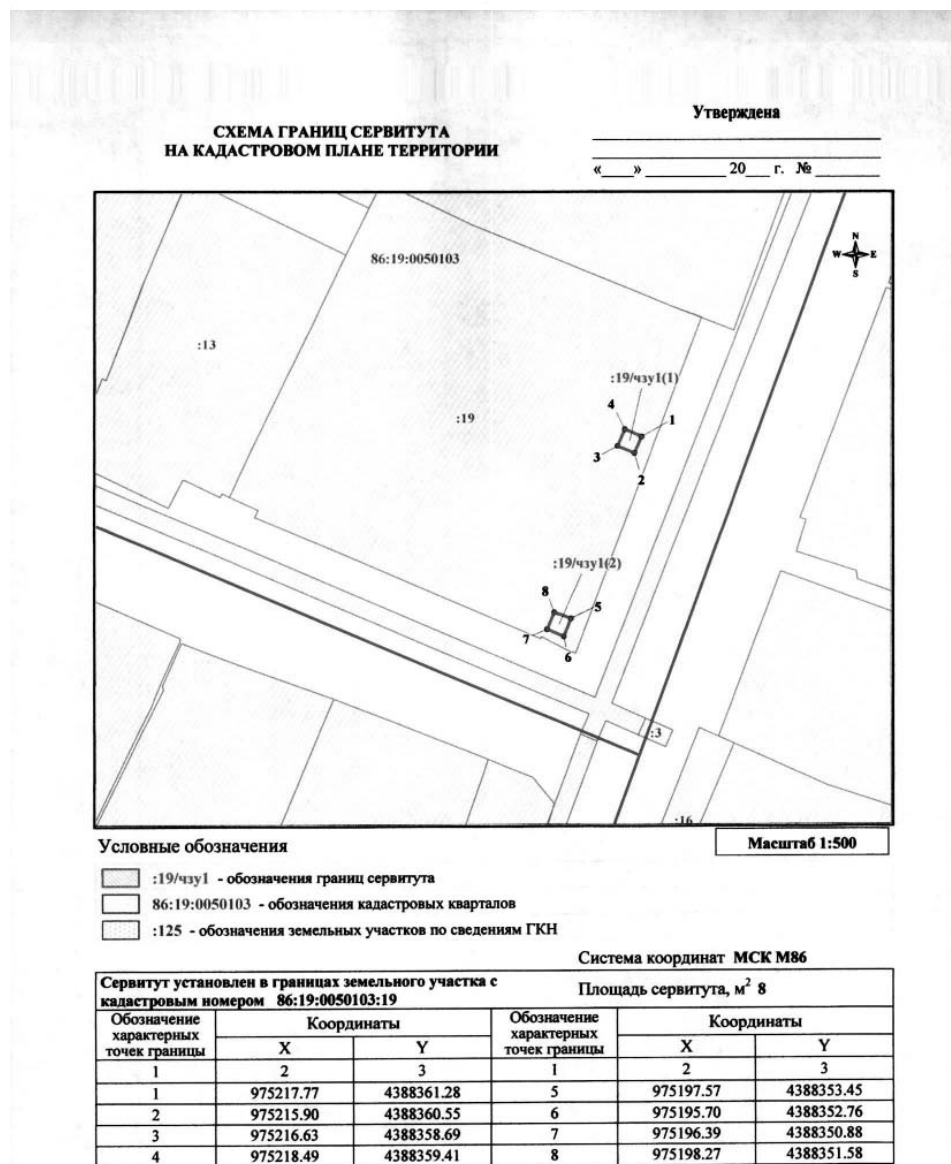
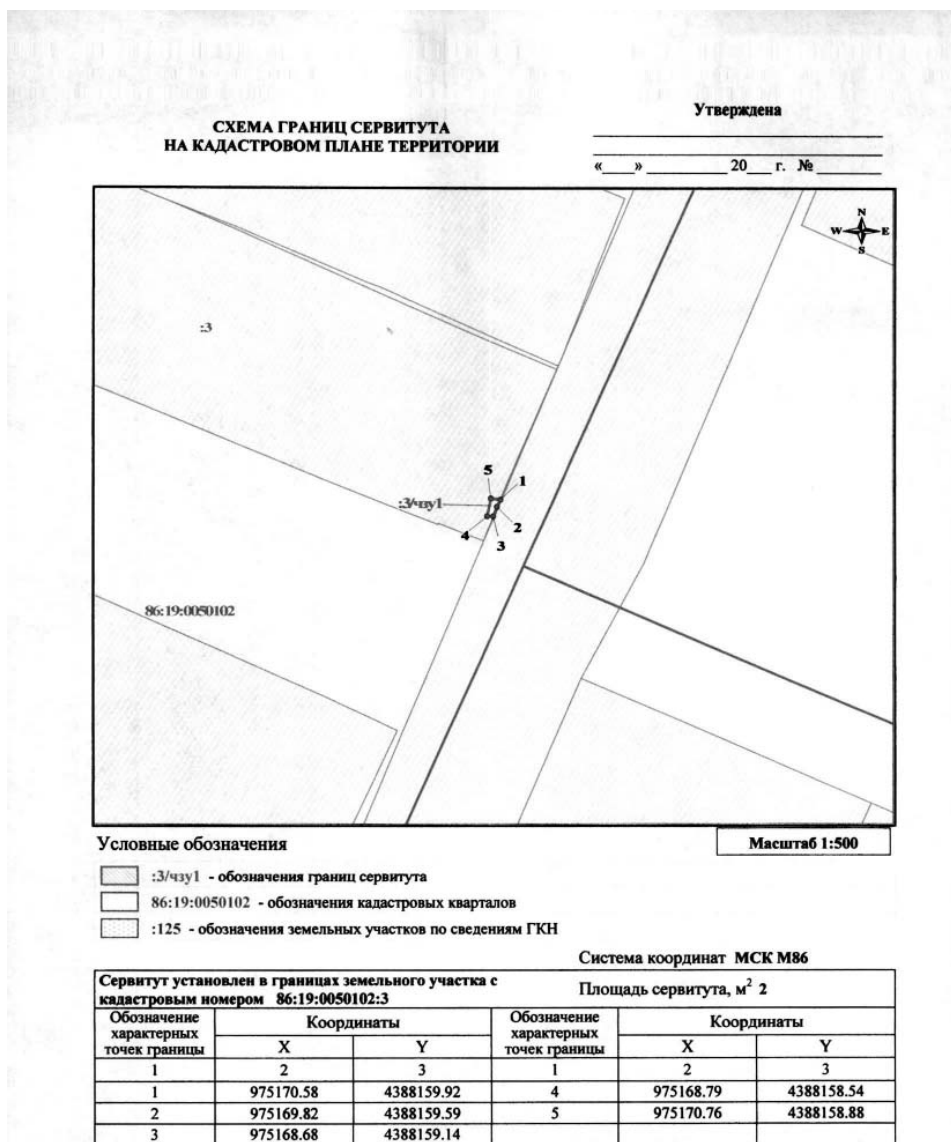
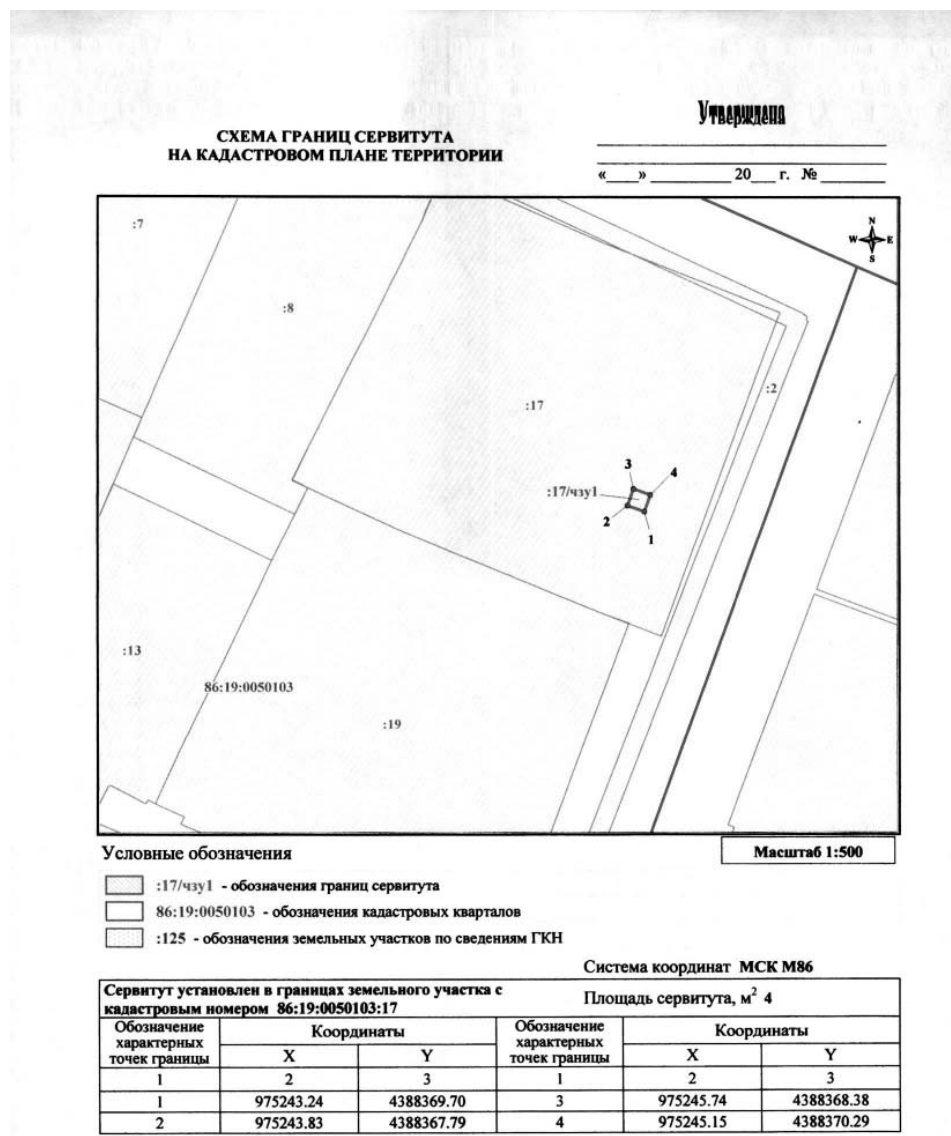
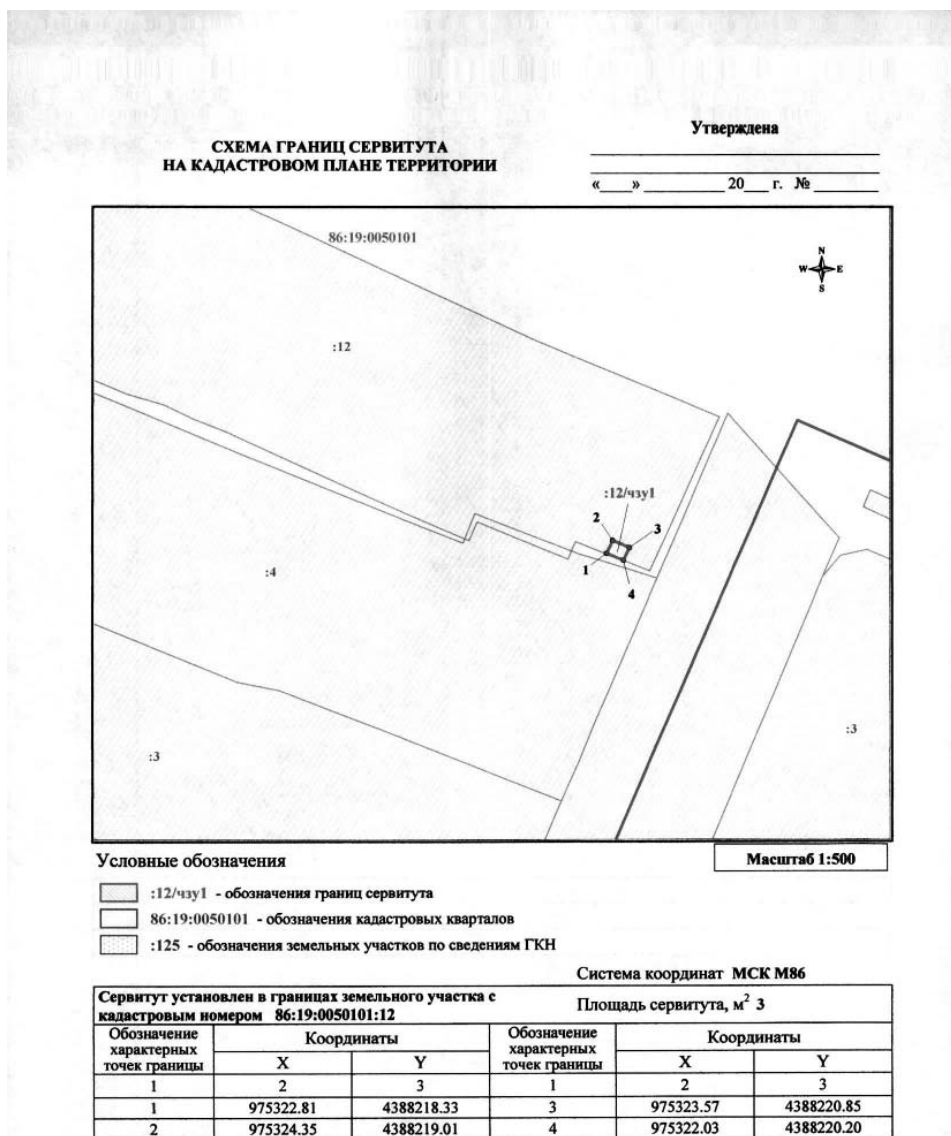



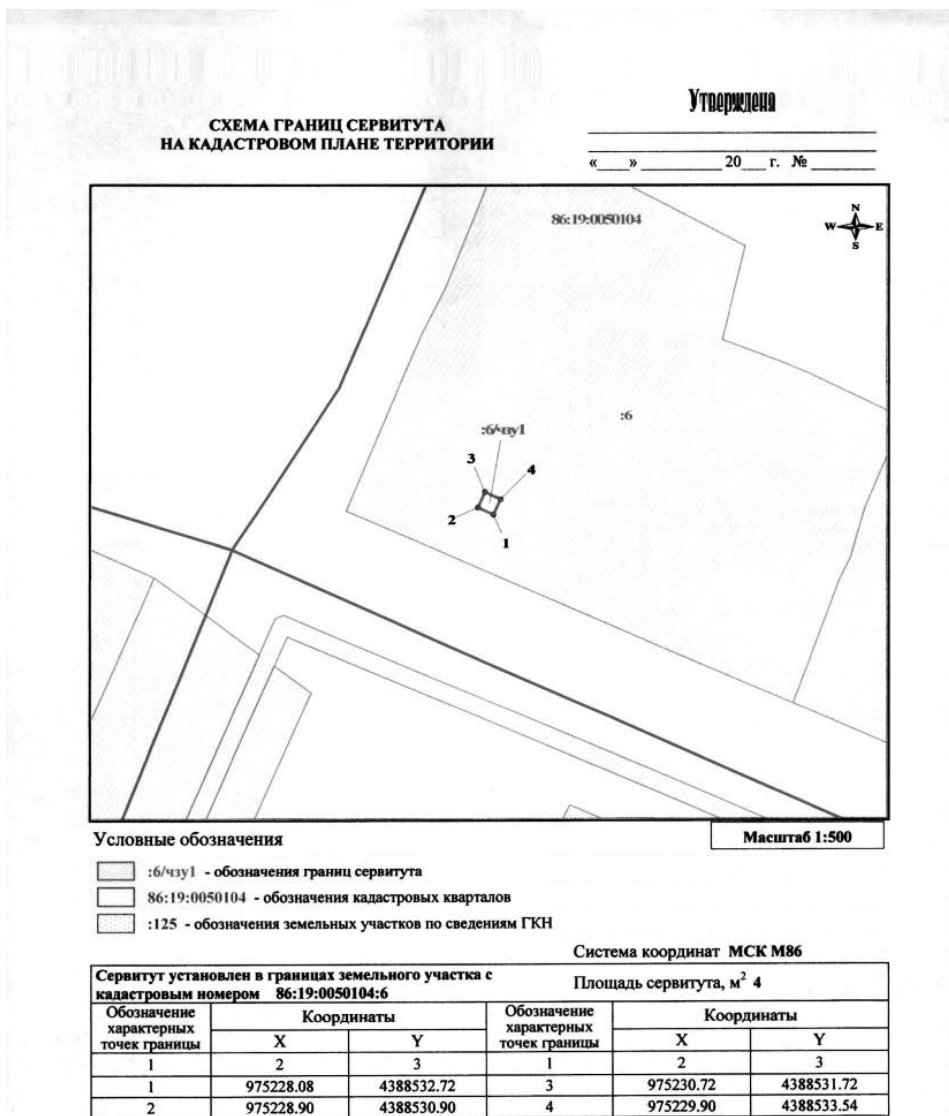
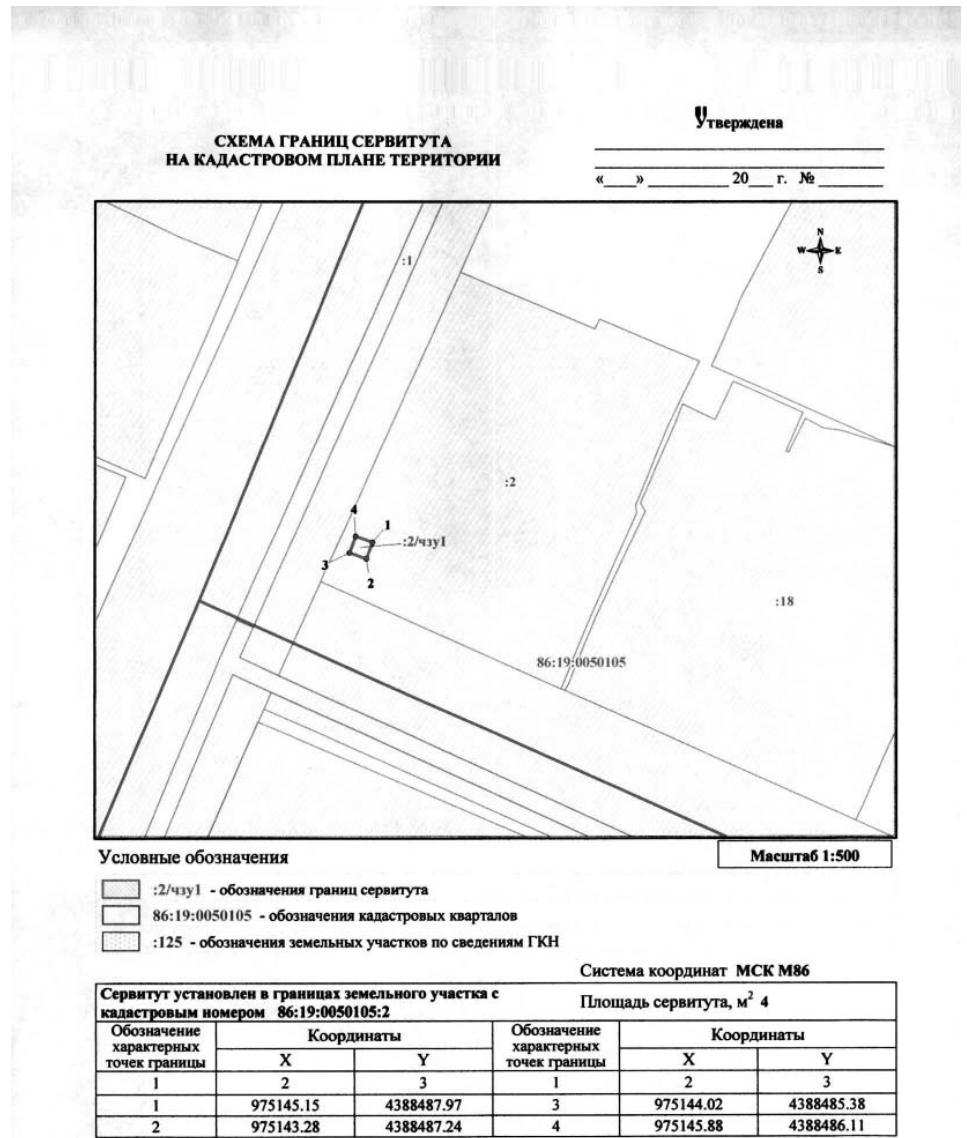

Условные обозначения Масштаб 1:500

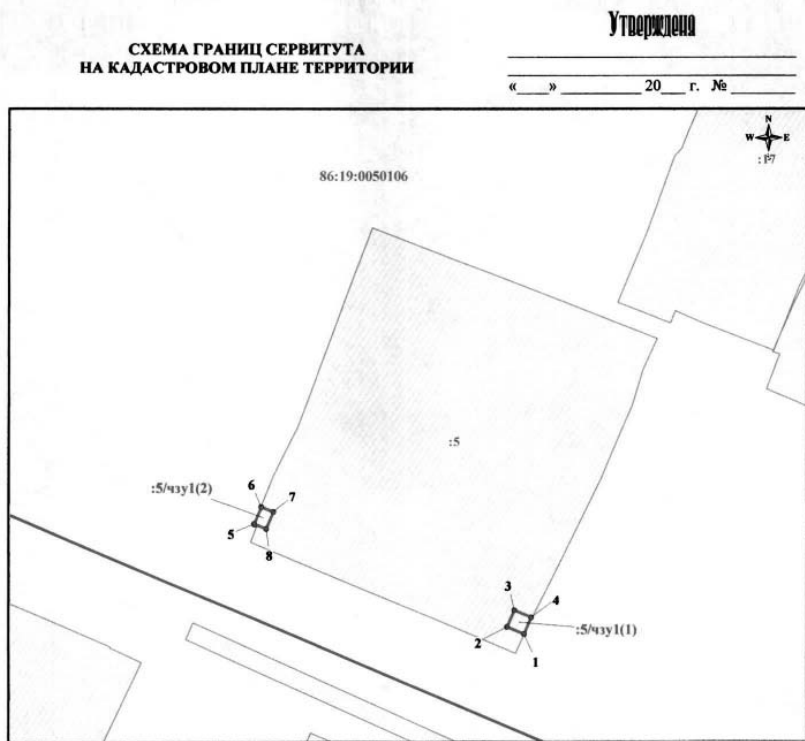
- :266/чзy1 - обозначения границ сервитута
- 86:19:0050202 - обозначения кадастровых кварталов
- :125 - обозначения земельных участков по сведениям ГКН

Система координат МСК М86

Сервитут установлен в границах земельного участка с кадастровым номером 86:19:0050202:266		Площадь сервитута, м ² 4			
Обозначение характерных точек границы	Координаты		Обозначение характерных точек границы	Координаты	
	X	Y		X	Y
1	2	3	1	2	3
1	974651.18	4387752.45	3	974652.88	4387750.19
2	974650.90	4387750.47	4	974653.16	4387752.17







Условные обозначения

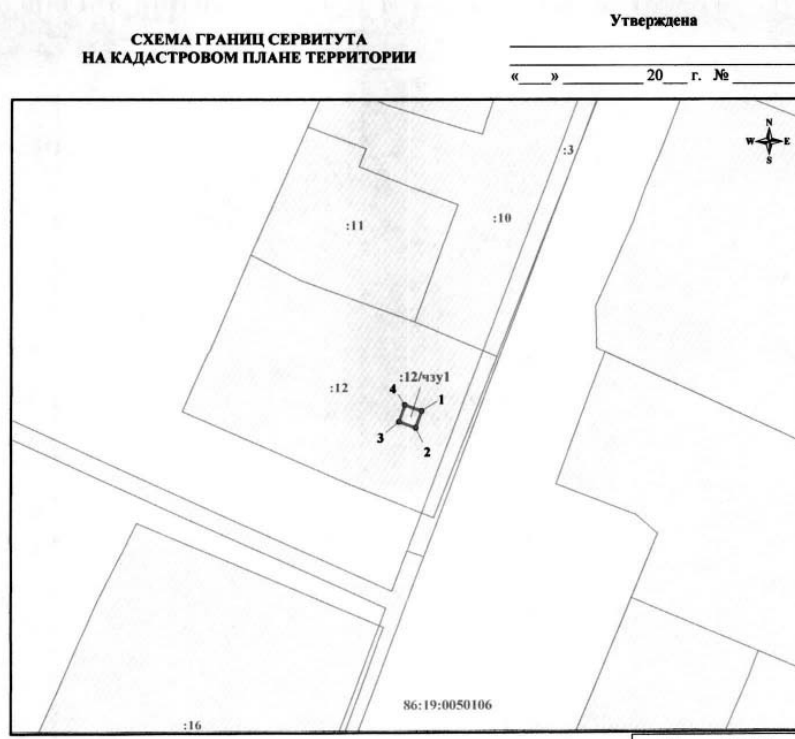
- :5/чзу1 - обозначения границ сервитута
- 86:19:0050106 - обозначения кадастровых кварталов
- :125 - обозначения земельных участков по сведениям ГКН

Масштаб 1:500

Система координат МСК М86

Сервитут установлен в границах земельного участка с кадастровым номером 86:19:0050106:5. Площадь сервитута, м² 7

Обозначение характерных точек границы	Координаты		Обозначение характерных точек границы	Координаты	
	X	Y		X	Y
1	2	3	1	2	3
1	975129.45	4388267.05	5	975141.76	4388237.29
2	975130.28	4388265.24	6	975143.63	4388238.05
3	975132.10	4388266.07	7	975143.08	4388239.39
4	975131.27	4388267.89	8	975141.21	4388238.66



Условные обозначения

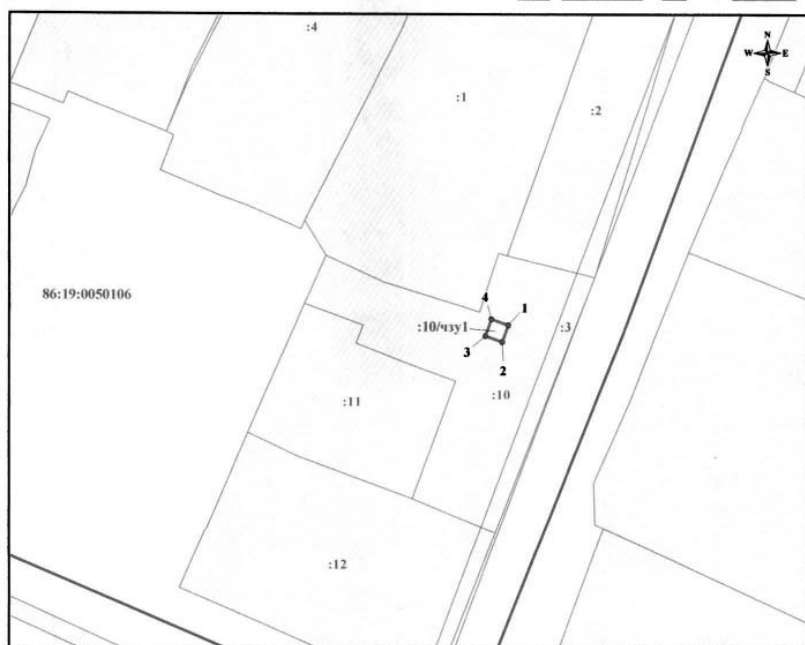
- :12/чзу1 - обозначения границ сервитута
- 86:19:0050106 - обозначения кадастровых кварталов
- :125 - обозначения земельных участков по сведениям ГКН

Масштаб 1:500

Система координат МСК М86

Сервитут установлен в границах земельного участка с кадастровым номером 86:19:0050106:12. Площадь сервитута, м² 4

Обозначение характерных точек границы	Координаты		Обозначение характерных точек границы	Координаты	
	X	Y		X	Y
1	2	3	1	2	3
1	975110.54	4388322.49	3	975109.28	4388319.96
2	975108.65	4388321.86	4	975111.18	4388320.60



Условные обозначения

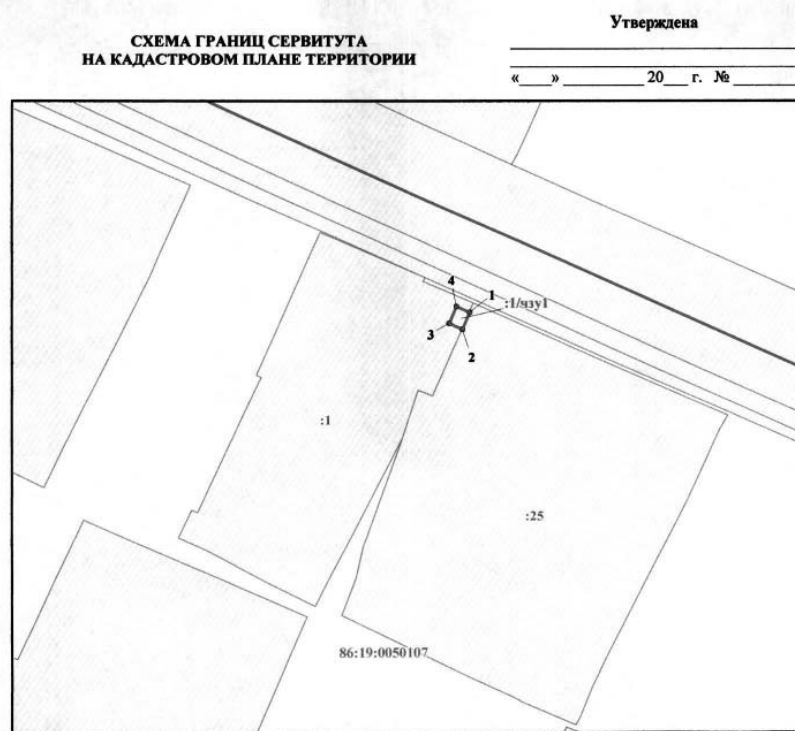
- :10/чзу1 - обозначения границ сервитута
- 86:19:0050106 - обозначения кадастровых кварталов
- :125 - обозначения земельных участков по сведениям ГКН

Масштаб 1:500

Система координат МСК М86

Сервитут установлен в границах земельного участка с кадастровым номером 86:19:0050106:10. Площадь сервитута, м² 4

Обозначение характерных точек границы	Координаты		Обозначение характерных точек границы	Координаты	
	X	Y		X	Y
1	2	3	1	2	3
1	975139.66	4388332.27	3	975138.40	4388329.74
2	975137.76	4388331.63	4	975140.30	4388330.37



Условные обозначения

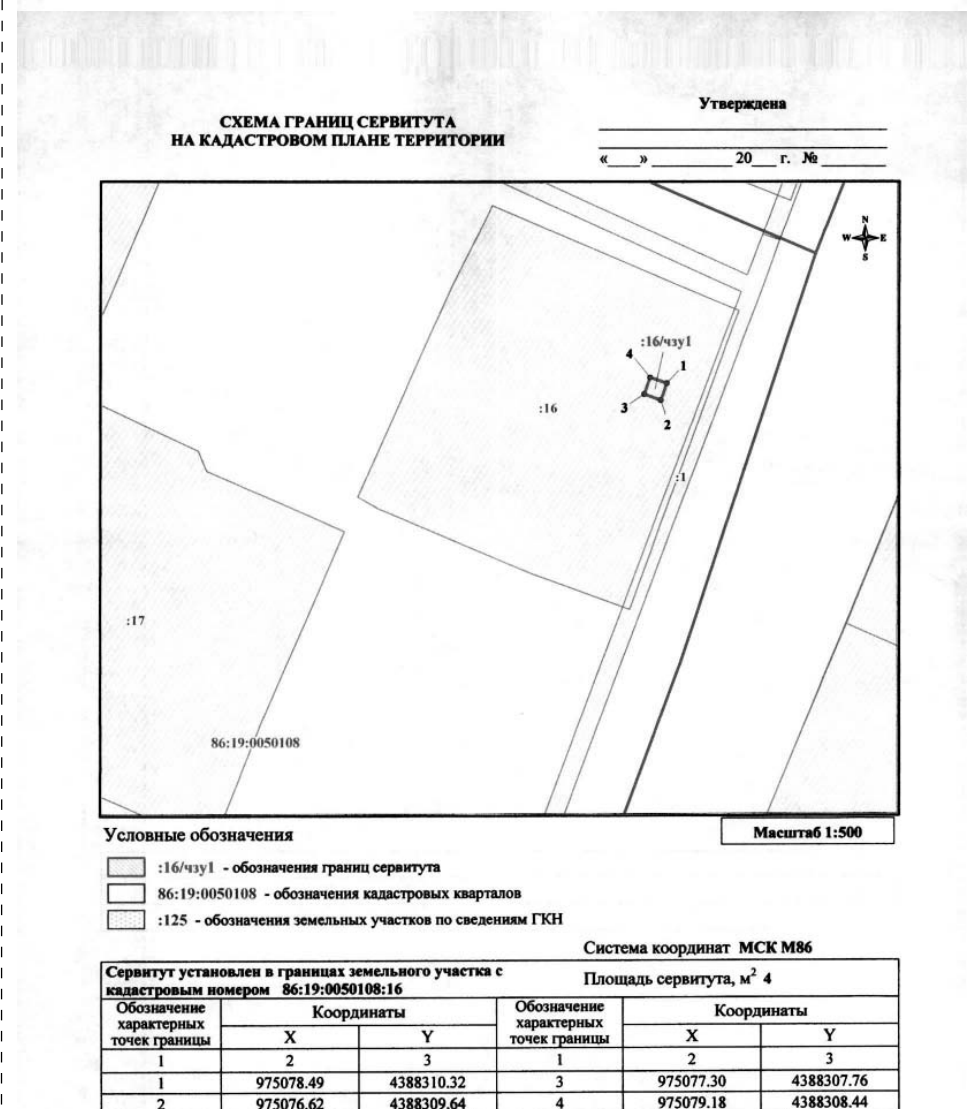
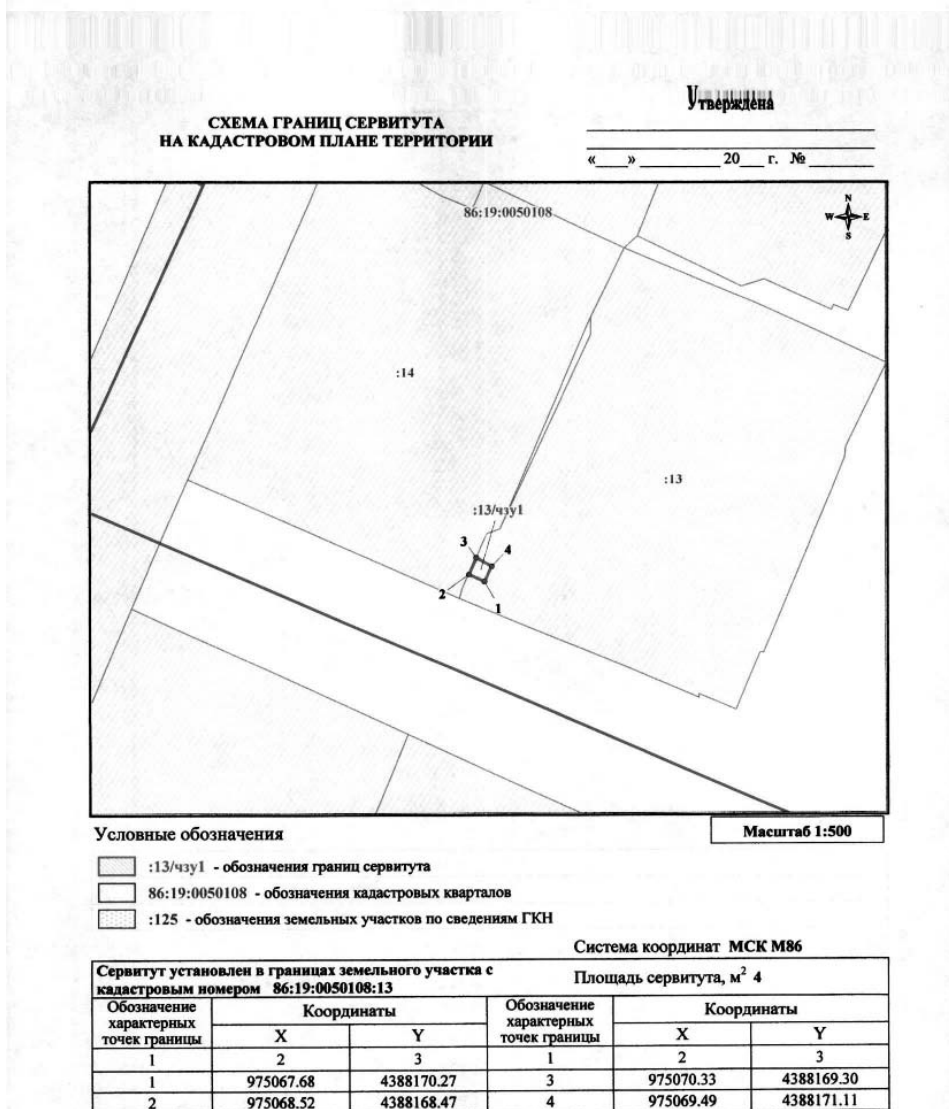

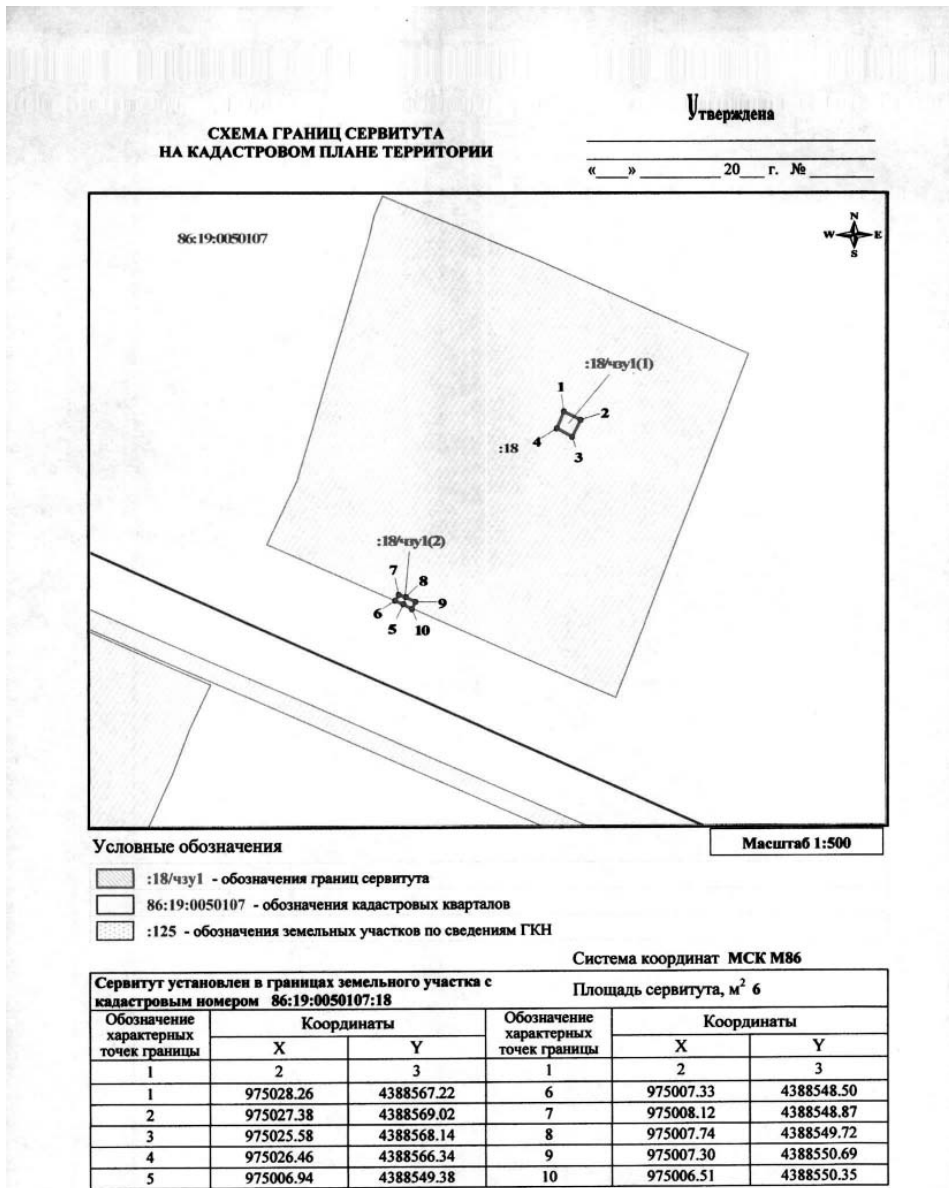
- :1/чзу1 - обозначения границ сервитута
- 86:19:0050107 - обозначения кадастровых кварталов
- :125 - обозначения земельных участков по сведениям ГКН

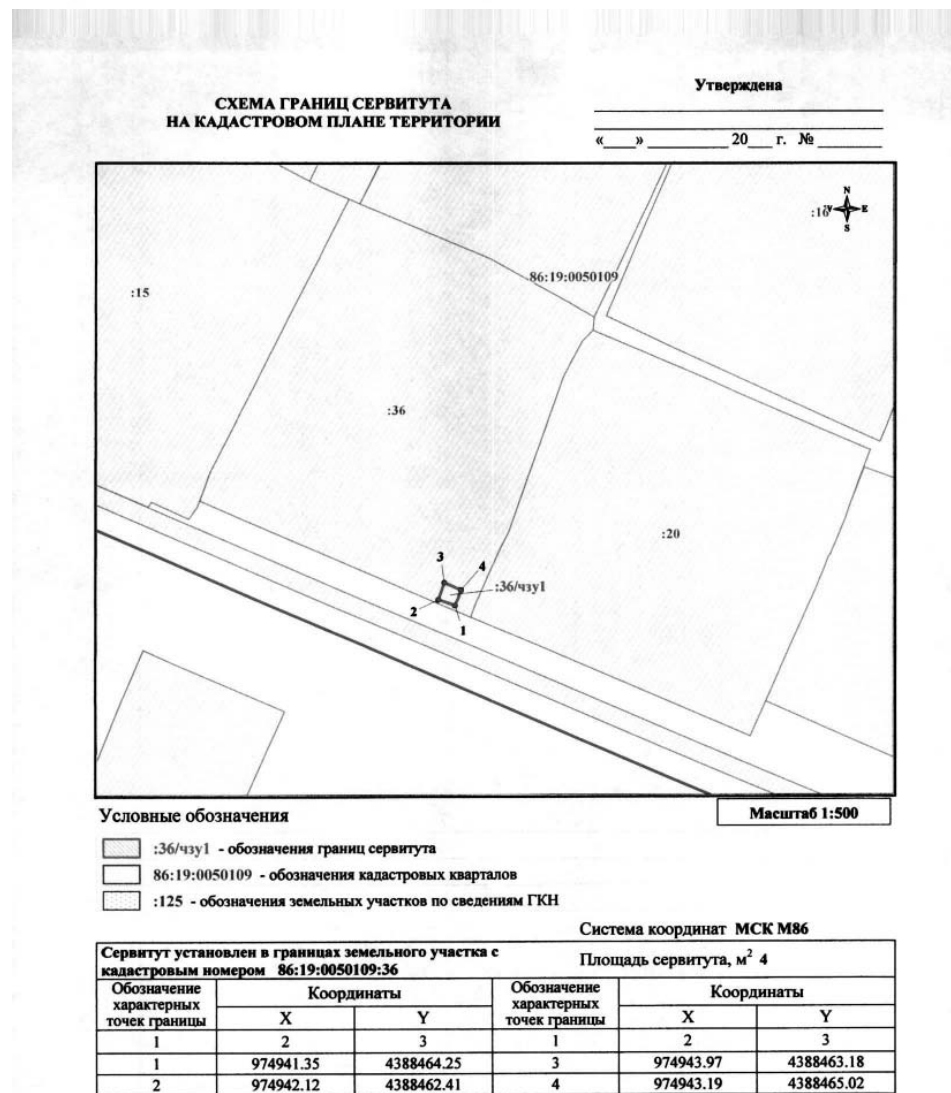
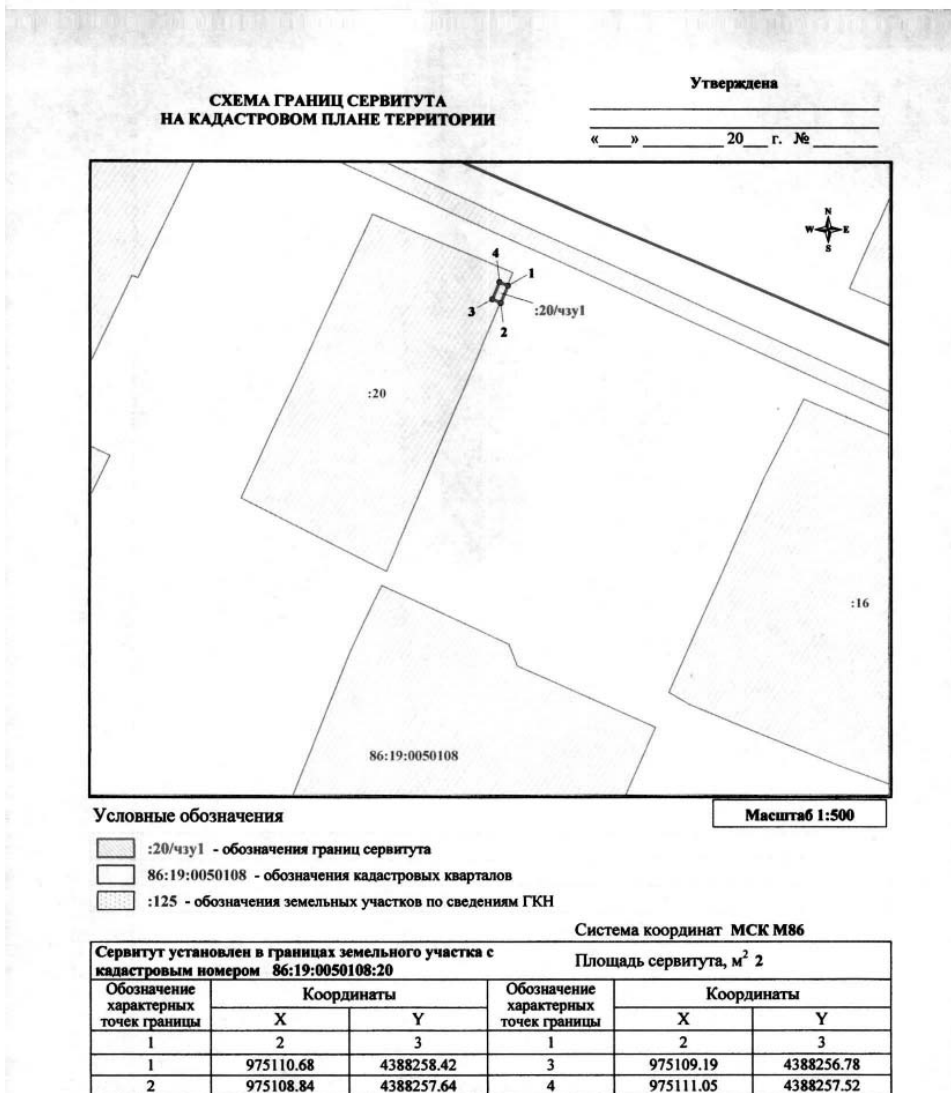
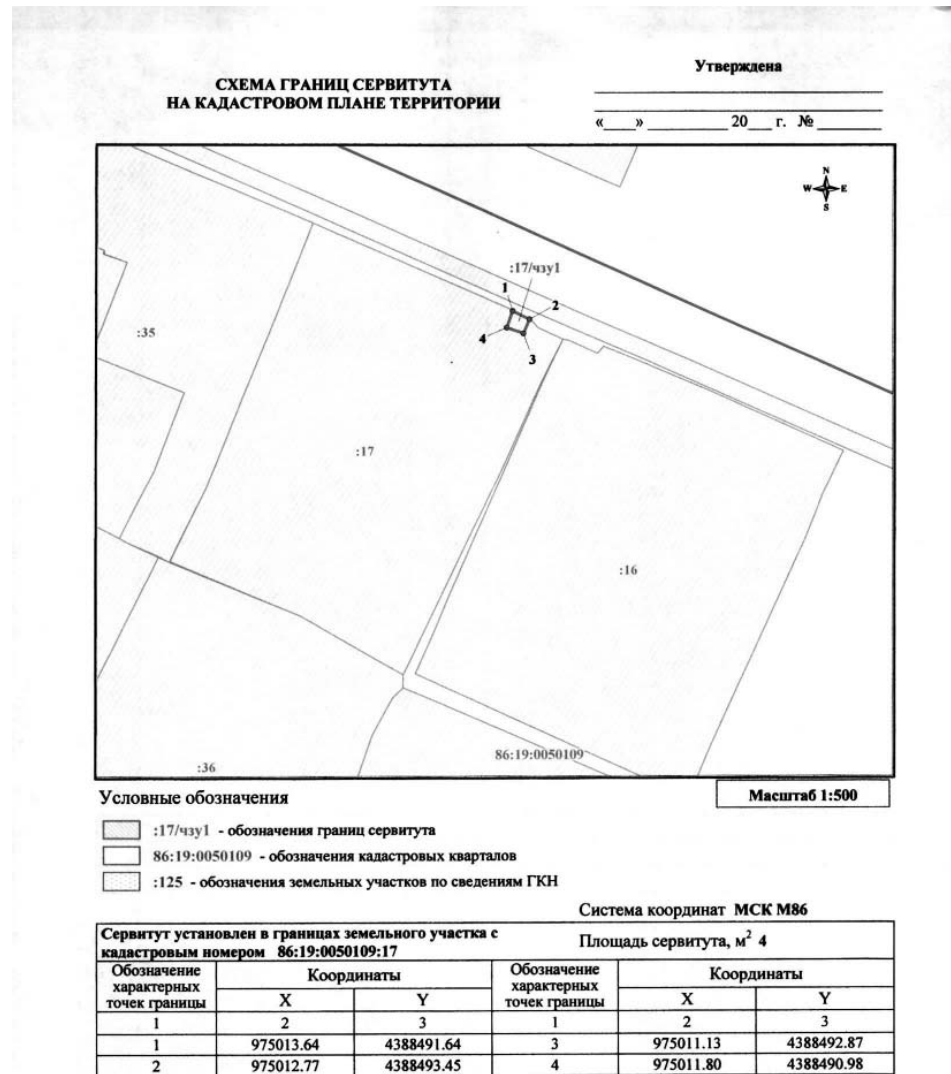

Масштаб 1:500

Система координат МСК М86

Сервитут установлен в границах земельного участка с кадастровым номером 86:19:0050107:1. Площадь сервитута, м² 3

Обозначение характерных точек границы	Координаты		Обозначение характерных точек границы	Координаты	
	X	Y		X	Y
1	2	3	1	2	3
1	975098.18	4388536.38	3	975096.98	4388534.18
2	975096.35	4388535.57	4	975098.80	4388535.00






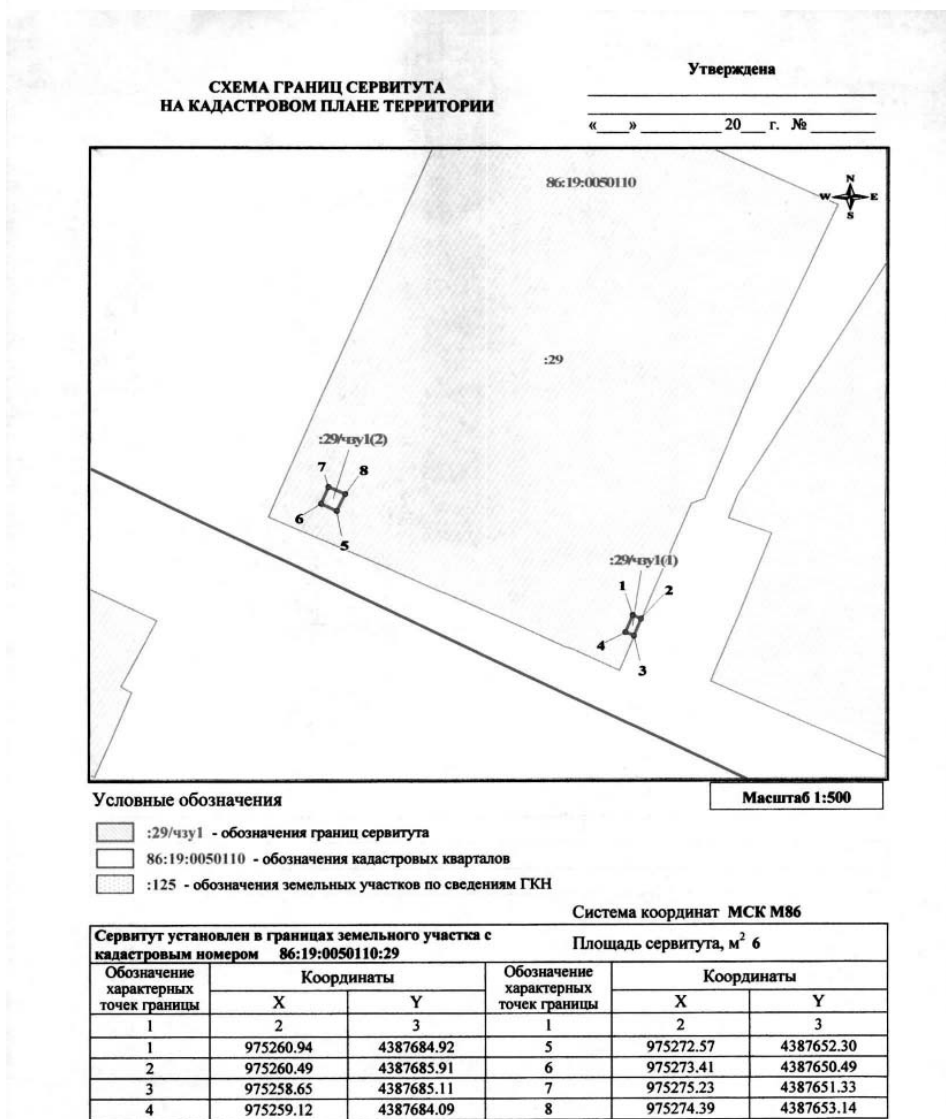
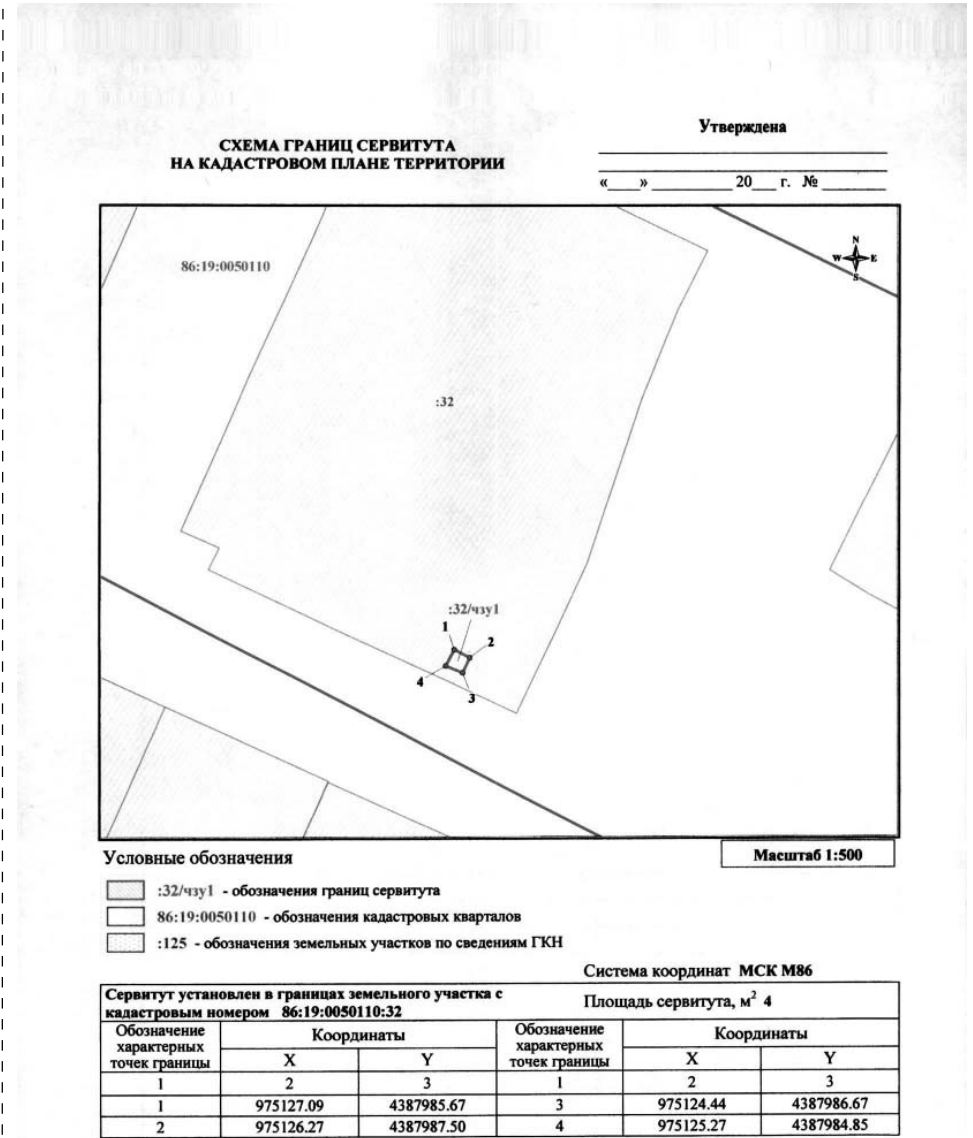
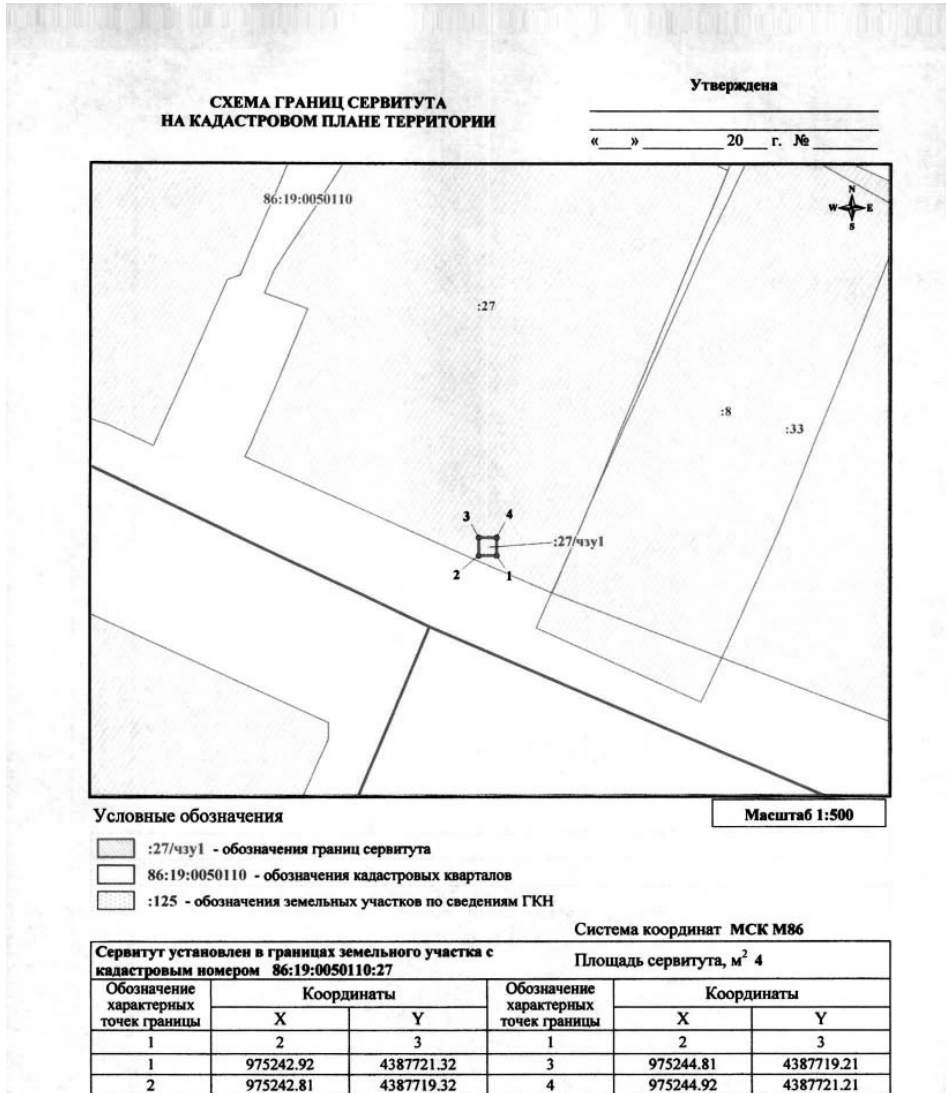
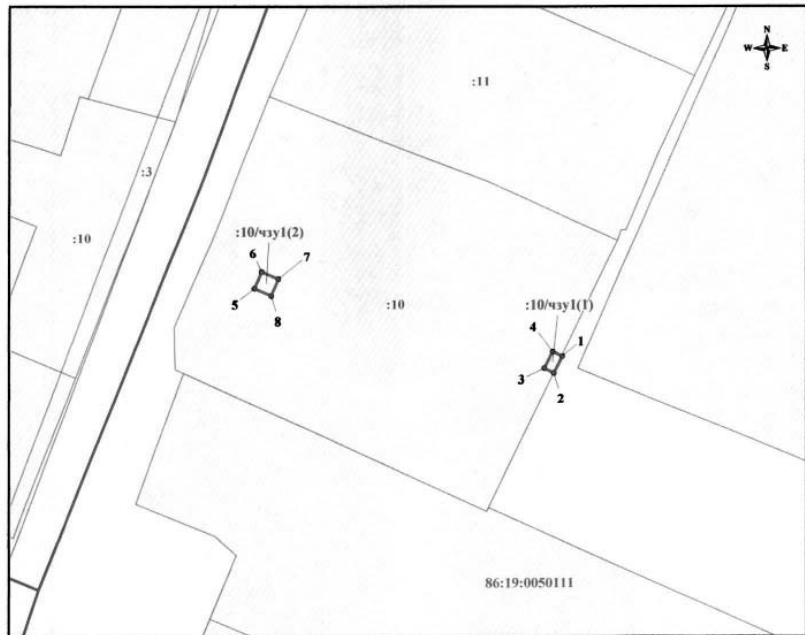




СХЕМА ГРАНИЦ СЕРВИТУТА
НА КАДАСТРОВОМ ПЛАНЕ ТЕРРИТОРИИ

Утверждена

« » 20 г. №



Условные обозначения

Масштаб 1:500

- :10/чзу1 - обозначения границ сервитута
- 86:19:0050111 - обозначения кадастровых кварталов
- :125 - обозначения земельных участков по сведениям ГКН

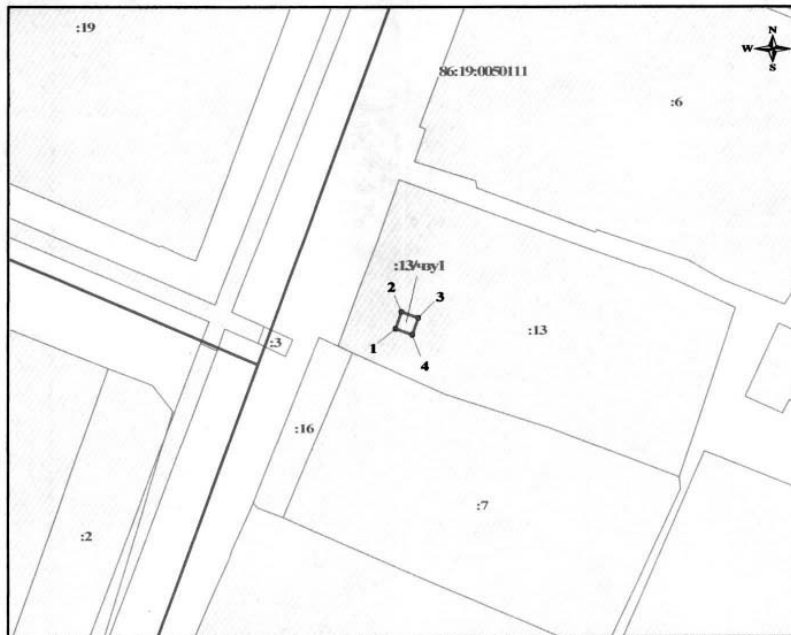
Система координат МСК М86

Сервитут установлен в границах земельного участка с кадастровым номером 86:19:0050111:10					
Обозначение характерных точек границы	Координаты		Обозначение характерных точек границы	Координаты	
	X	Y		X	Y
1	2	3	1	2	3
1	975118.76	4388384.45	5	975126.31	4388350.57
2	975116.96	4388383.59	6	975128.15	4388351.35
3	975117.45	4388382.54	7	975127.36	4388353.19
4	975119.26	4388383.39	8	975125.52	4388352.41

СХЕМА ГРАНИЦ СЕРВИТУТА
НА КАДАСТРОВОМ ПЛАНЕ ТЕРРИТОРИИ

Утверждена

« » 20 г. №



Условные обозначения

Масштаб 1:500

- :13/чзу1 - обозначения границ сервитута
- 86:19:0050111 - обозначения кадастровых кварталов
- :125 - обозначения земельных участков по сведениям ГКН

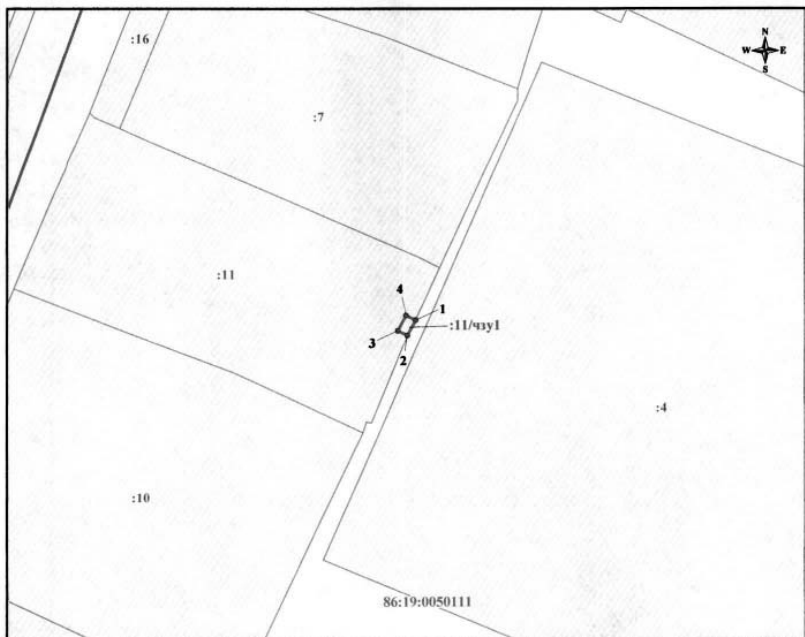
Система координат МСК М86

Сервитут установлен в границах земельного участка с кадастровым номером 86:19:0050111:13					
Обозначение характерных точек границы	Координаты		Обозначение характерных точек границы	Координаты	
	X	Y		X	Y
1	2	3	1	2	3
1	975186.40	4388376.13	3	975187.48	4388378.74
2	975188.25	4388376.90	4	975185.63	4388377.97

СХЕМА ГРАНИЦ СЕРВИТУТА
НА КАДАСТРОВОМ ПЛАНЕ ТЕРРИТОРИИ

Утверждена

« » 20 г. №



Условные обозначения

Масштаб 1:500

- :11/чзу1 - обозначения границ сервитута
- 86:19:0050111 - обозначения кадастровых кварталов
- :125 - обозначения земельных участков по сведениям ГКН

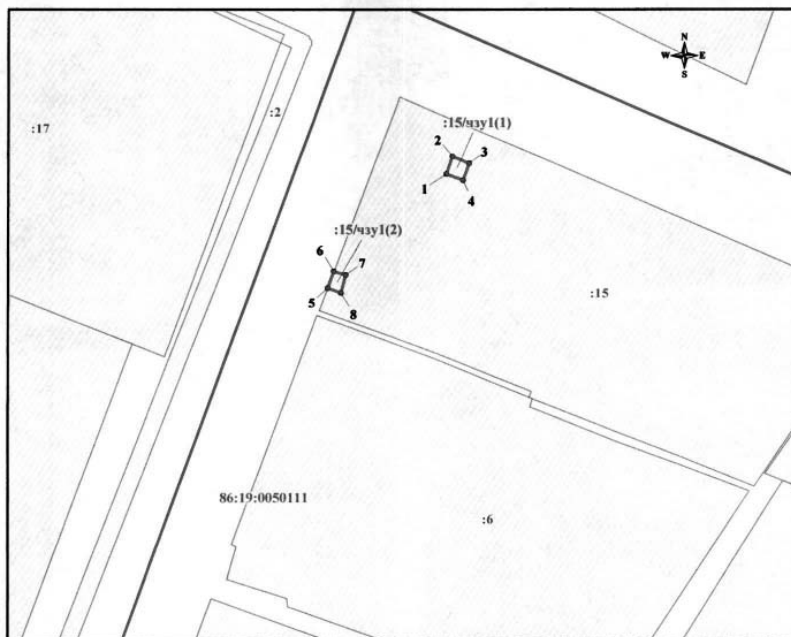
Система координат МСК М86

Сервитут установлен в границах земельного участка с кадастровым номером 86:19:0050111:11					
Обозначение характерных точек границы	Координаты		Обозначение характерных точек границы	Координаты	
	X	Y		X	Y
1	2	3	1	2	3
1	975144.15	4388396.37	3	975142.85	4388394.44
2	975142.34	4388395.53	4	975144.66	4388395.30

СХЕМА ГРАНИЦ СЕРВИТУТА
НА КАДАСТРОВОМ ПЛАНЕ ТЕРРИТОРИИ

Утверждена

« » 20 г. №



Условные обозначения

Масштаб 1:500

- :15/чзу1 - обозначения границ сервитута
- 86:19:0050111 - обозначения кадастровых кварталов
- :125 - обозначения земельных участков по сведениям ГКН

Система координат МСК М86

Сервитут установлен в границах земельного участка с кадастровым номером 86:19:0050111:15					
Обозначение характерных точек границы	Координаты		Обозначение характерных точек границы	Координаты	
	X	Y		X	Y
1	2	3	1	2	3
1	975249.79	4388402.50	5	975237.16	4388389.44
2	975251.67	4388403.20	6	975239.04	4388390.14
3	975250.97	4388405.07	7	975238.62	4388391.48
4	975249.09	4388404.37	8	975236.71	4388390.89

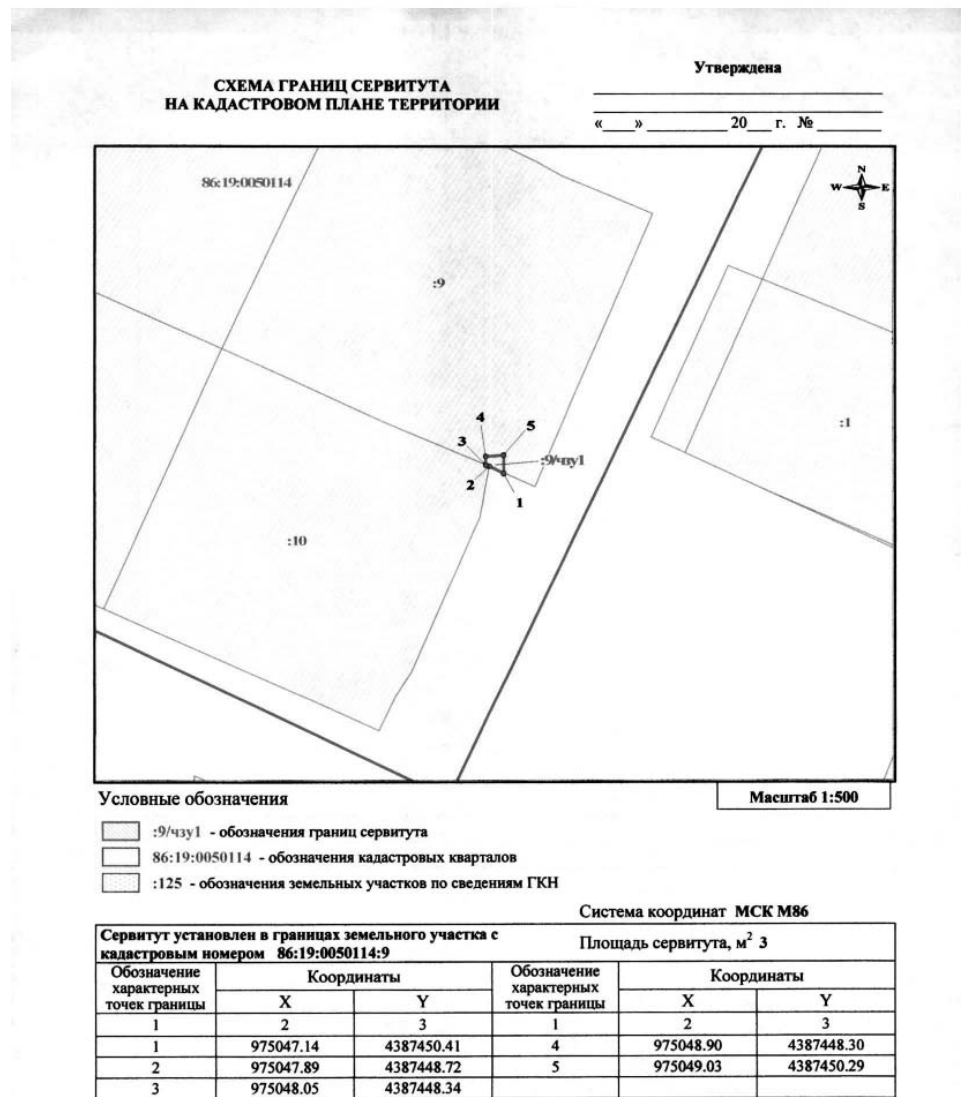



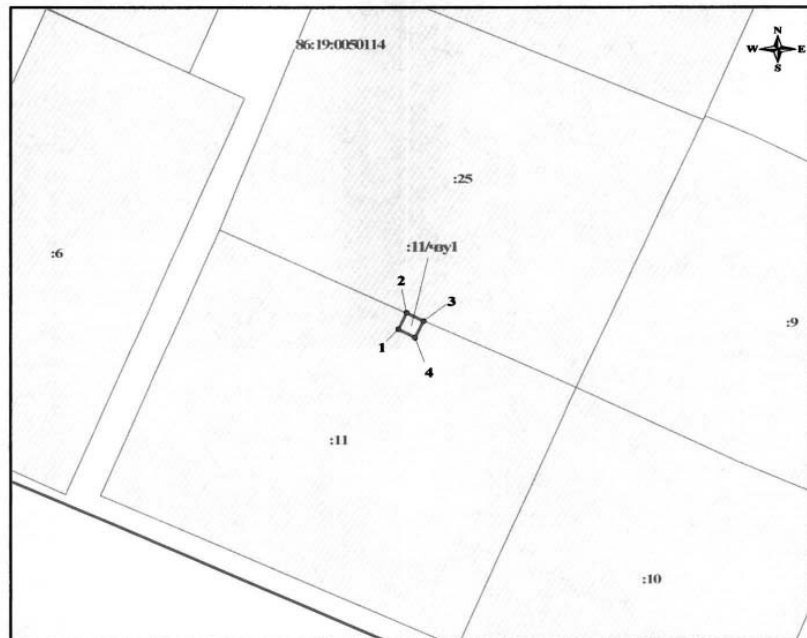




СХЕМА ГРАНИЦ СЕРВИТУТА
НА КАДАСТРОВОМ ПЛАНЕ ТЕРРИТОРИИ

Утверждена

« » 20 г. №



Условные обозначения

Масштаб 1:500

- :11/чз1 - обозначения границ сервитута
- 86:19:0050114 - обозначения кадастровых кварталов
- :125 - обозначения земельных участков по сведениям ГКН

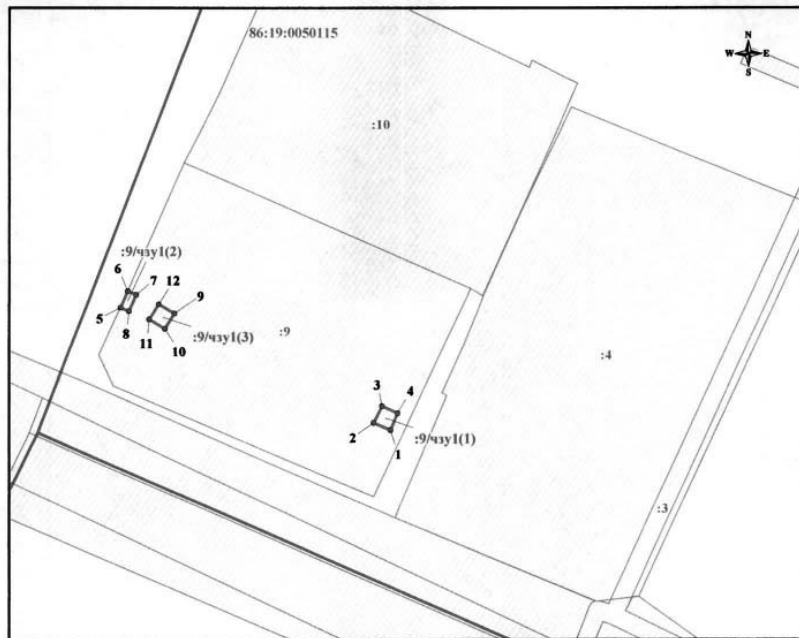
Система координат МСК М86

Сервитут установлен в границах земельного участка с кадастровым номером 86:19:0050114:11					
Площадь сервитута, м ² 4					
Обозначение характерных точек границы	Координаты		Обозначение характерных точек границы	Координаты	
	X	Y		X	Y
1	2	3	1	2	3
1	975067.31	4387399.84	3	975068.32	4387402.49
2	975069.15	4387400.66	4	975066.49	4387401.67

СХЕМА ГРАНИЦ СЕРВИТУТА
НА КАДАСТРОВОМ ПЛАНЕ ТЕРРИТОРИИ

Утверждена

« » 20 г. №



Условные обозначения

Масштаб 1:500

- :9/чз1 - обозначения границ сервитута
- 86:19:0050115 - обозначения кадастровых кварталов
- :125 - обозначения земельных участков по сведениям ГКН

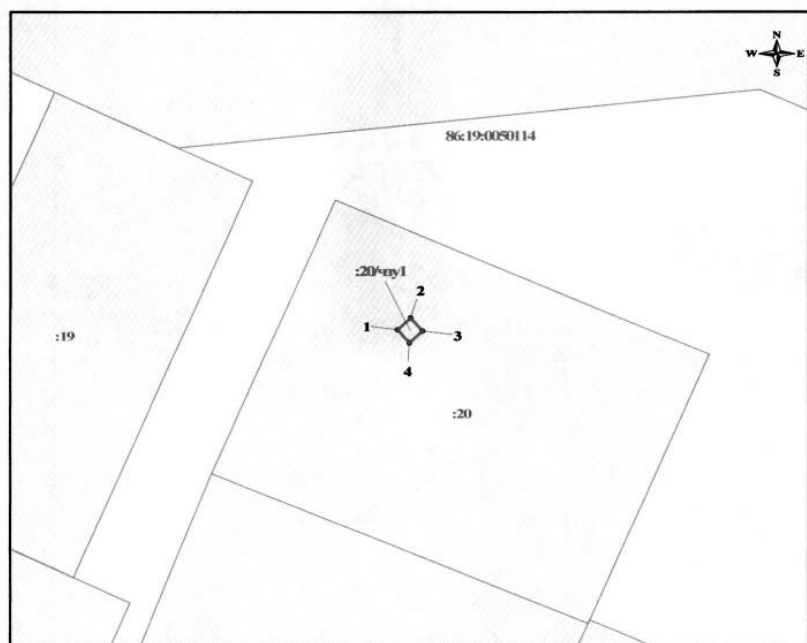
Система координат МСК М86

Сервитут установлен в границах земельного участка с кадастровым номером 86:19:0050115:9					
Площадь сервитута, м ² 10					
Обозначение характерных точек границы	Координаты		Обозначение характерных точек границы	Координаты	
	X	Y		X	Y
1	2	3	1	2	3
1	975142.00	4387545.99	7	975157.08	4387517.92
2	975142.83	4387544.17	8	975155.24	4387517.13
3	975144.65	4387545.01	9	975154.97	4387522.17
4	975143.82	4387546.82	10	975153.25	4387521.17
5	975155.66	4387516.17	11	975154.25	4387519.44
6	975157.48	4387516.98	12	975155.98	4387520.45

СХЕМА ГРАНИЦ СЕРВИТУТА
НА КАДАСТРОВОМ ПЛАНЕ ТЕРРИТОРИИ

Утверждена

« » 20 г. №



Условные обозначения

Масштаб 1:500

- :20/чз1 - обозначения границ сервитута
- 86:19:0050114 - обозначения кадастровых кварталов
- :125 - обозначения земельных участков по сведениям ГКН

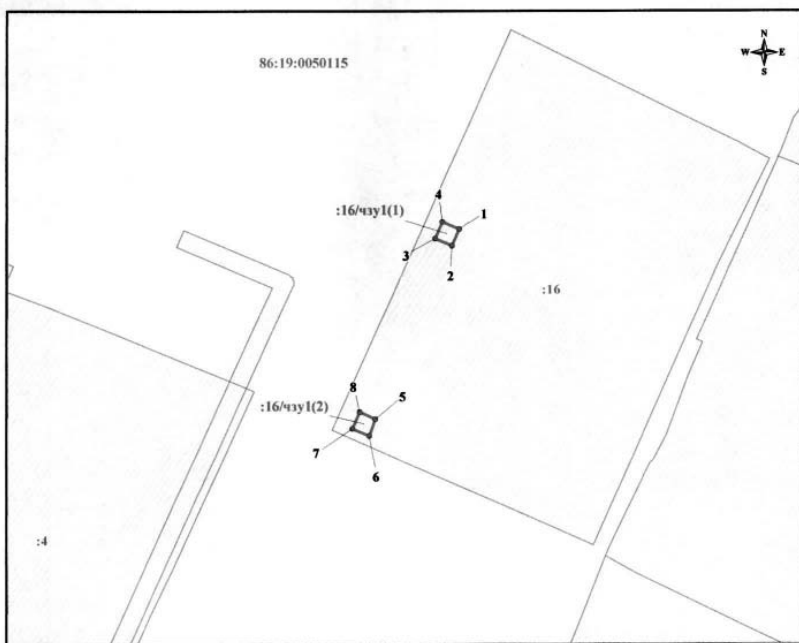
Система координат МСК М86

Сервитут установлен в границах земельного участка с кадастровым номером 86:19:0050114:20					
Площадь сервитута, м ² 4					
Обозначение характерных точек границы	Координаты		Обозначение характерных точек границы	Координаты	
	X	Y		X	Y
1	2	3	1	2	3
1	975123.09	4387412.43	3	975122.84	4387415.25
2	975124.37	4387413.97	4	975121.56	4387413.71

СХЕМА ГРАНИЦ СЕРВИТУТА
НА КАДАСТРОВОМ ПЛАНЕ ТЕРРИТОРИИ

Утверждена

« » 20 г. №



Условные обозначения

Масштаб 1:500

- :16/чз1 - обозначения границ сервитута
- 86:19:0050115 - обозначения кадастровых кварталов
- :125 - обозначения земельных участков по сведениям ГКН

Система координат МСК М86

Сервитут установлен в границах земельного участка с кадастровым номером 86:19:0050115:16					
Площадь сервитута, м ² 8					
Обозначение характерных точек границы	Координаты		Обозначение характерных точек границы	Координаты	
	X	Y		X	Y
1	2	3	1	2	3
1	975184.63	4387615.88	5	975163.57	4387606.64
2	975182.80	4387615.07	6	975161.73	4387605.88
3	975183.61	4387613.24	7	975162.50	4387604.03
4	975185.44	4387614.05	8	975164.34	4387604.80


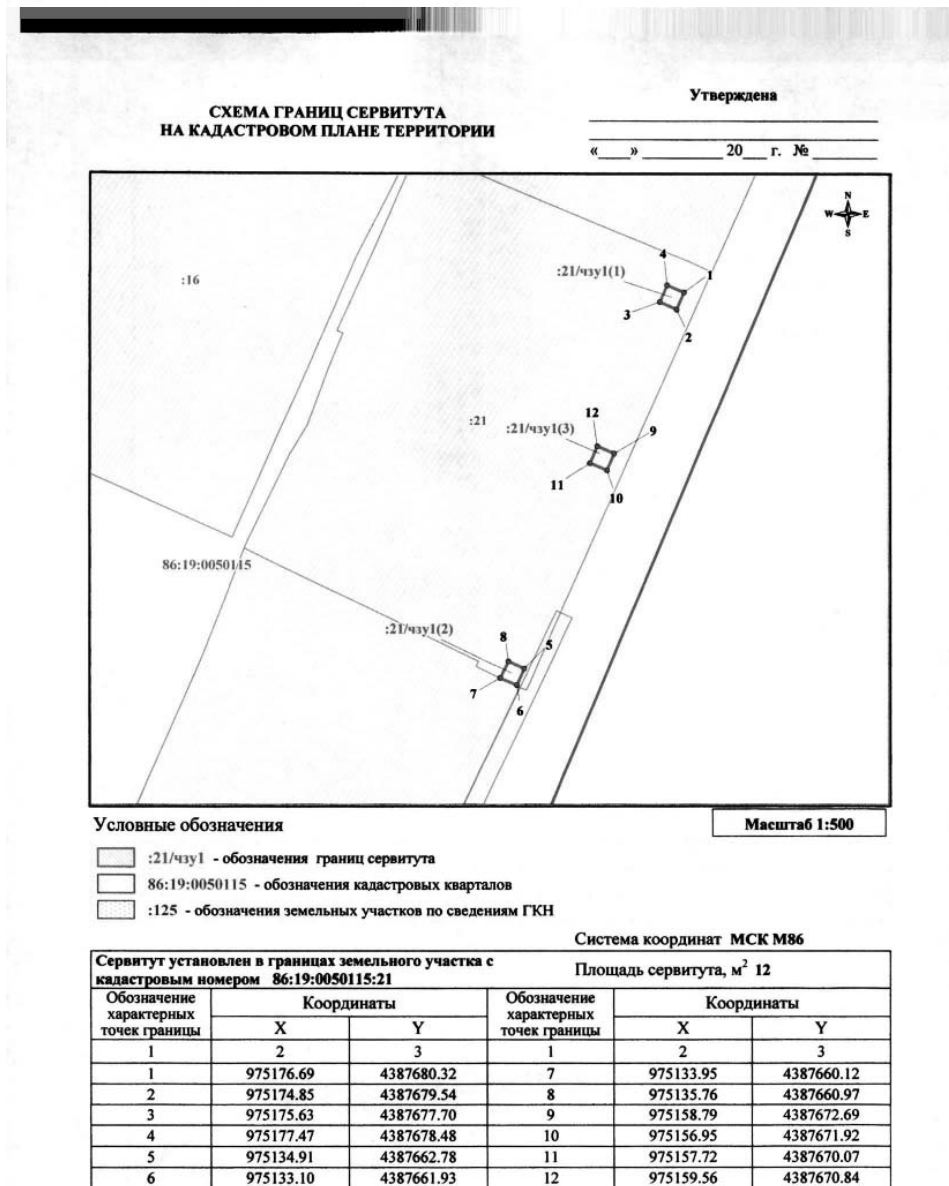
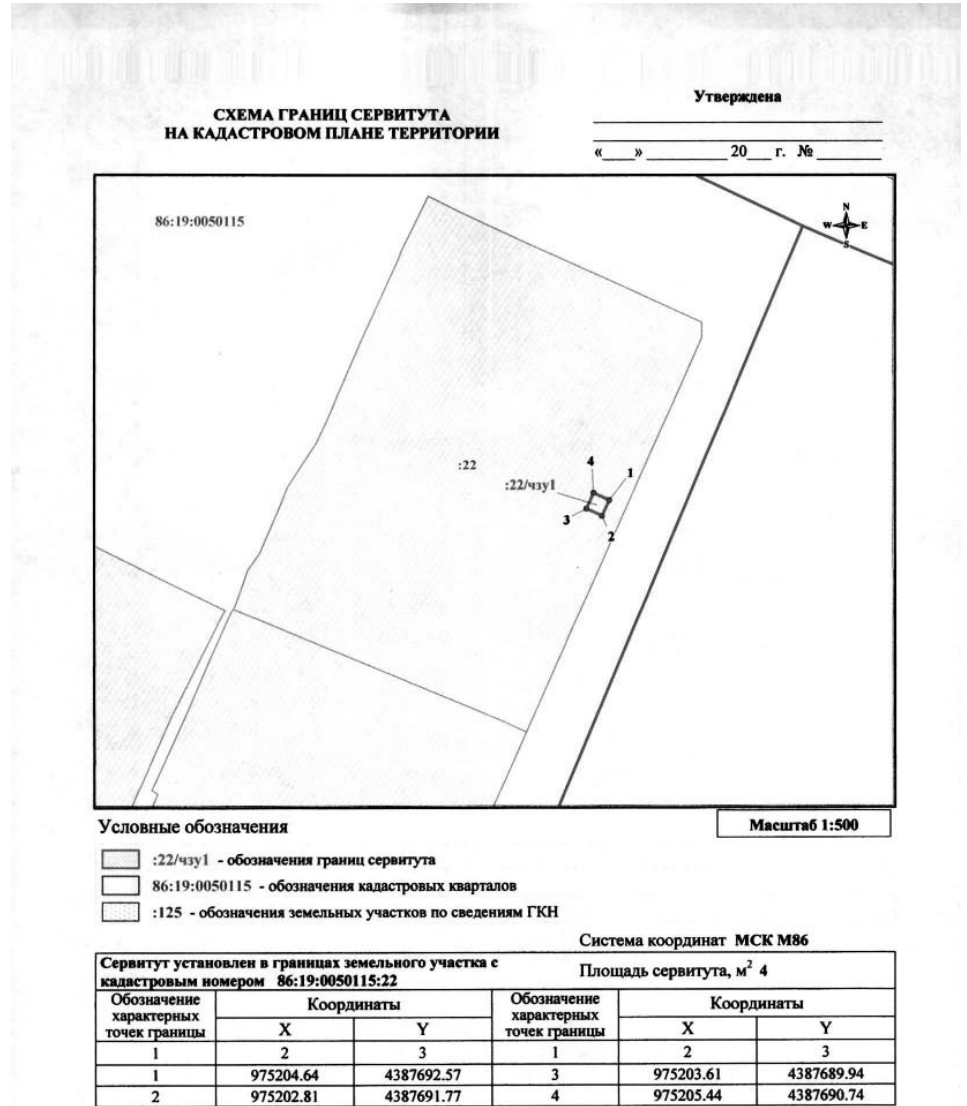
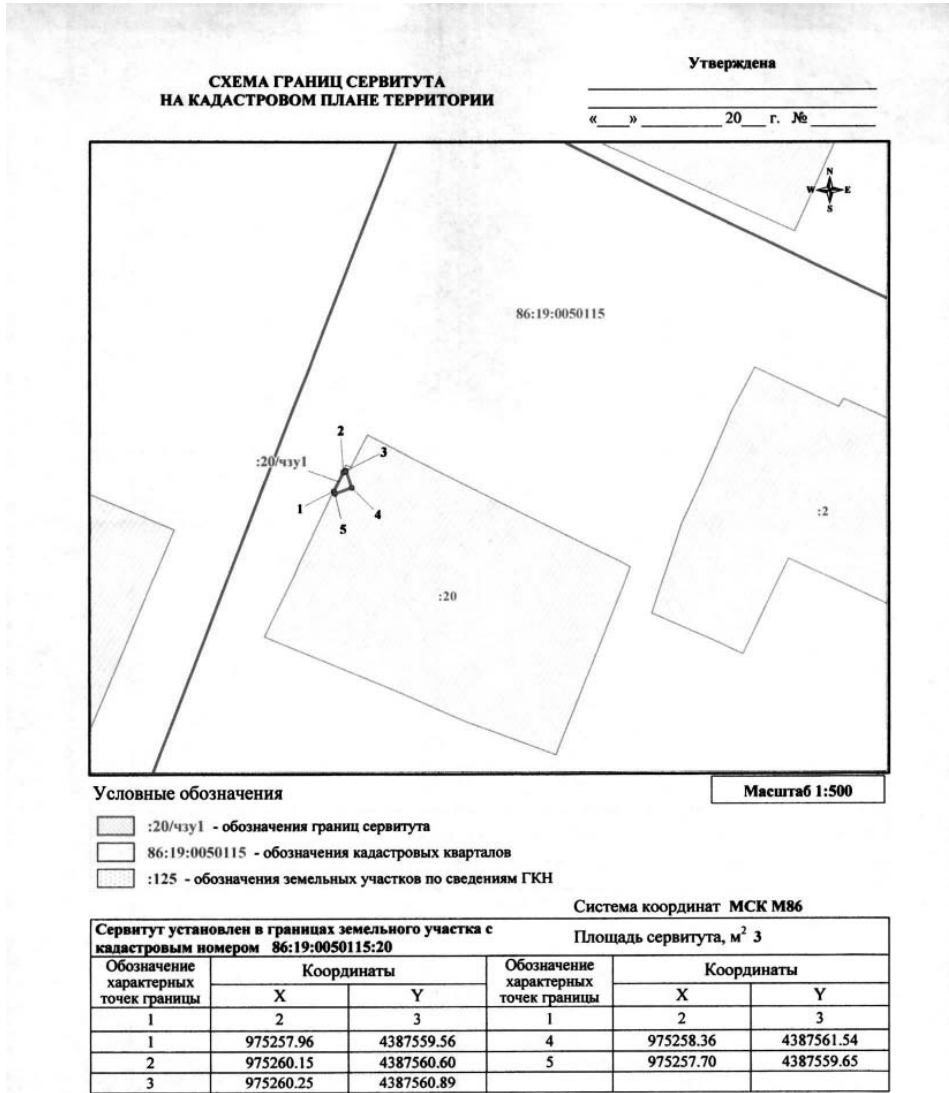




СХЕМА ГРАНИЦ СЕРВИТУТА
НА КАДАСТРОВОМ ПЛАНЕ ТЕРРИТОРИИ

Утверждена

« » 20 г. №



Условные обозначения

- :20/чзу1 - обозначения границ сервитута
- 86:19:0050118 - обозначения кадастровых кварталов
- :125 - обозначения земельных участков по сведениям ГКН

Масштаб 1:500

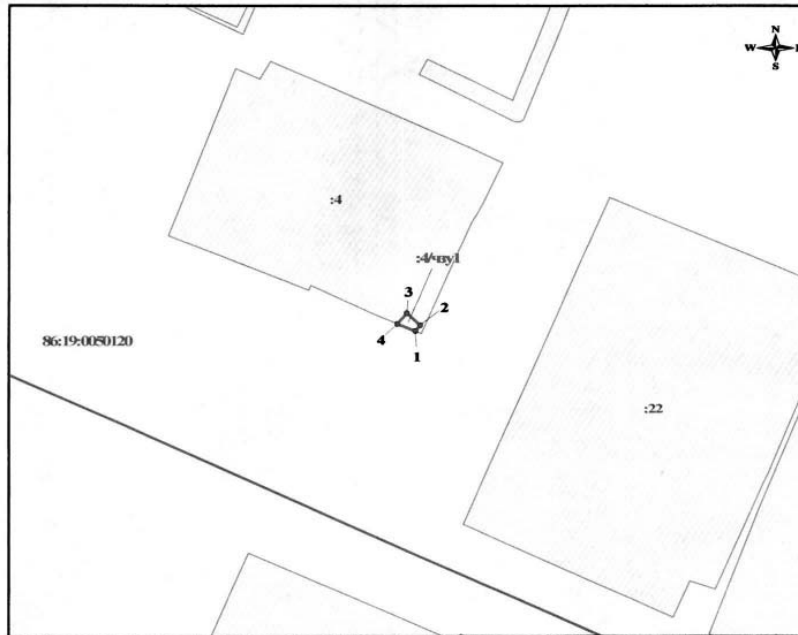
Система координат МСК М86

Сервитут установлен в границах земельного участка с кадастровым номером 86:19:0050118:20		Площадь сервитута, м ² 4			
Обозначение характерных точек границы	Координаты		Обозначение характерных точек границы	Координаты	
	X	Y		X	Y
1	2	3	1	2	3
1	974962.98	4388120.44	3	974963.96	4388123.07
2	974964.79	4388121.26	4	974962.16	4388122.24

СХЕМА ГРАНИЦ СЕРВИТУТА
НА КАДАСТРОВОМ ПЛАНЕ ТЕРРИТОРИИ

Утверждена

« » 20 г. №



Условные обозначения

- :4/чзу1 - обозначения границ сервитута
- 86:19:0050120 - обозначения кадастровых кварталов
- :125 - обозначения земельных участков по сведениям ГКН

Масштаб 1:500

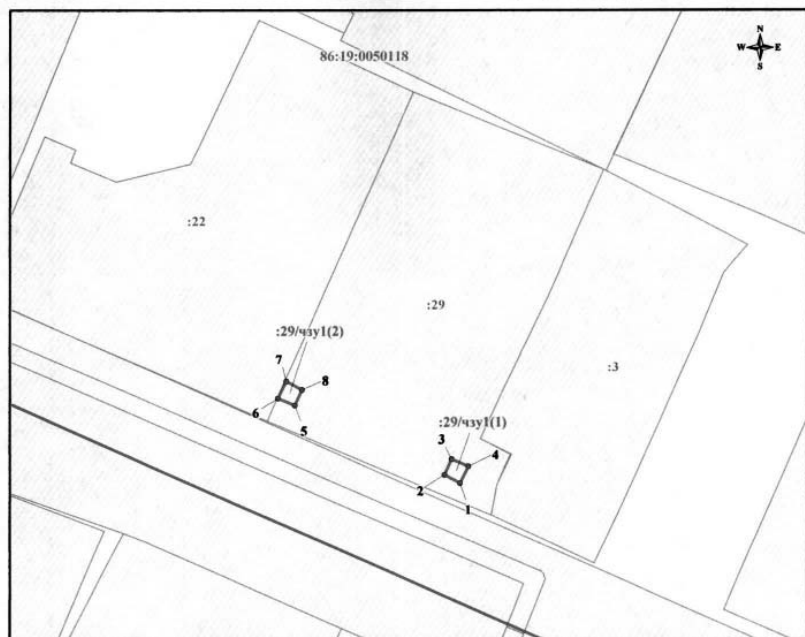
Система координат МСК М86

Сервитут установлен в границах земельного участка с кадастровым номером 86:19:0050120:4		Площадь сервитута, м ² 2			
Обозначение характерных точек границы	Координаты		Обозначение характерных точек границы	Координаты	
	X	Y		X	Y
1	2	3	1	2	3
1	975002.50	4387519.43	3	975004.45	4387518.48
2	975003.14	4387519.99	4	975003.29	4387517.48

СХЕМА ГРАНИЦ СЕРВИТУТА
НА КАДАСТРОВОМ ПЛАНЕ ТЕРРИТОРИИ

Утверждена

« » 20 г. №



Условные обозначения

- :29/чзу1 - обозначения границ сервитута
- 86:19:0050118 - обозначения кадастровых кварталов
- :125 - обозначения земельных участков по сведениям ГКН

Масштаб 1:500

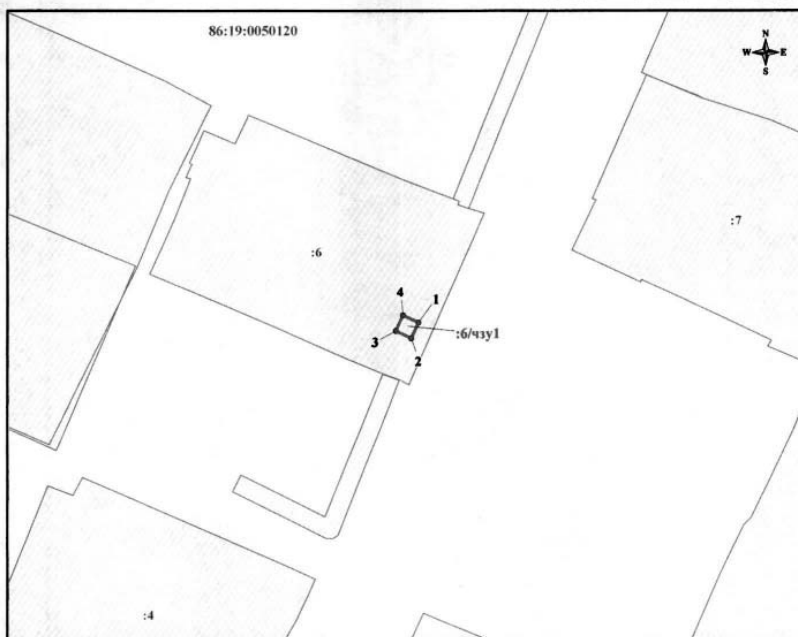
Система координат МСК М86

Сервитут установлен в границах земельного участка с кадастровым номером 86:19:0050118:29		Площадь сервитута, м ² 8			
Обозначение характерных точек границы	Координаты		Обозначение характерных точек границы	Координаты	
	X	Y		X	Y
1	2	3	1	2	3
1	974883.23	4388120.51	5	974891.75	4388102.23
2	974884.07	4388118.70	6	974892.56	4388100.41
3	974885.88	4388119.54	7	974894.39	4388101.23
4	974885.04	4388121.36	8	974893.57	4388103.05

СХЕМА ГРАНИЦ СЕРВИТУТА
НА КАДАСТРОВОМ ПЛАНЕ ТЕРРИТОРИИ

Утверждена

« » 20 г. №



Условные обозначения

- :6/чзу1 - обозначения границ сервитута
- 86:19:0050120 - обозначения кадастровых кварталов
- :125 - обозначения земельных участков по сведениям ГКН

Масштаб 1:500

Система координат МСК М86

Сервитут установлен в границах земельного участка с кадастровым номером 86:19:0050120:6		Площадь сервитута, м ² 4			
Обозначение характерных точек границы	Координаты		Обозначение характерных точек границы	Координаты	
	X	Y		X	Y
1	2	3	1	2	3
1	975049.67	4387540.51	3	975048.65	4387537.87
2	975047.84	4387539.69	4	975050.48	4387538.68

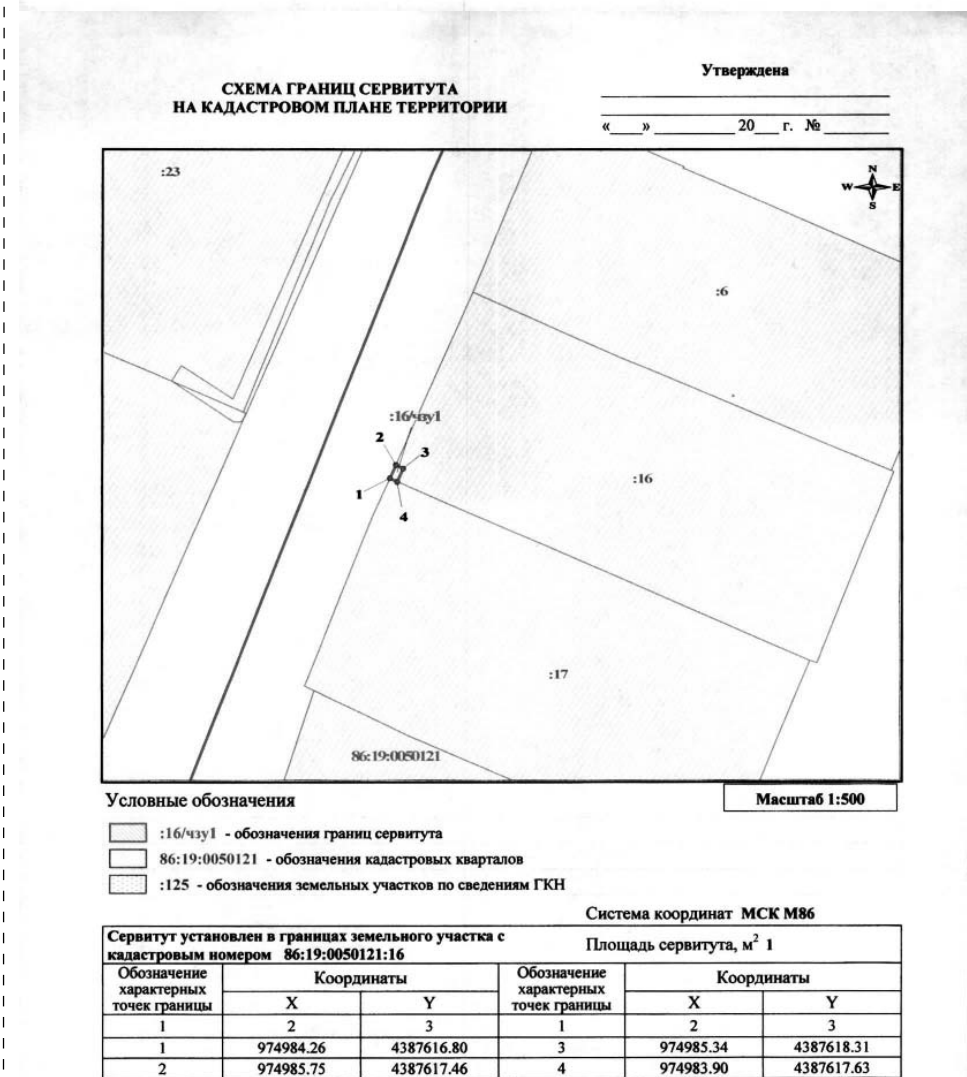
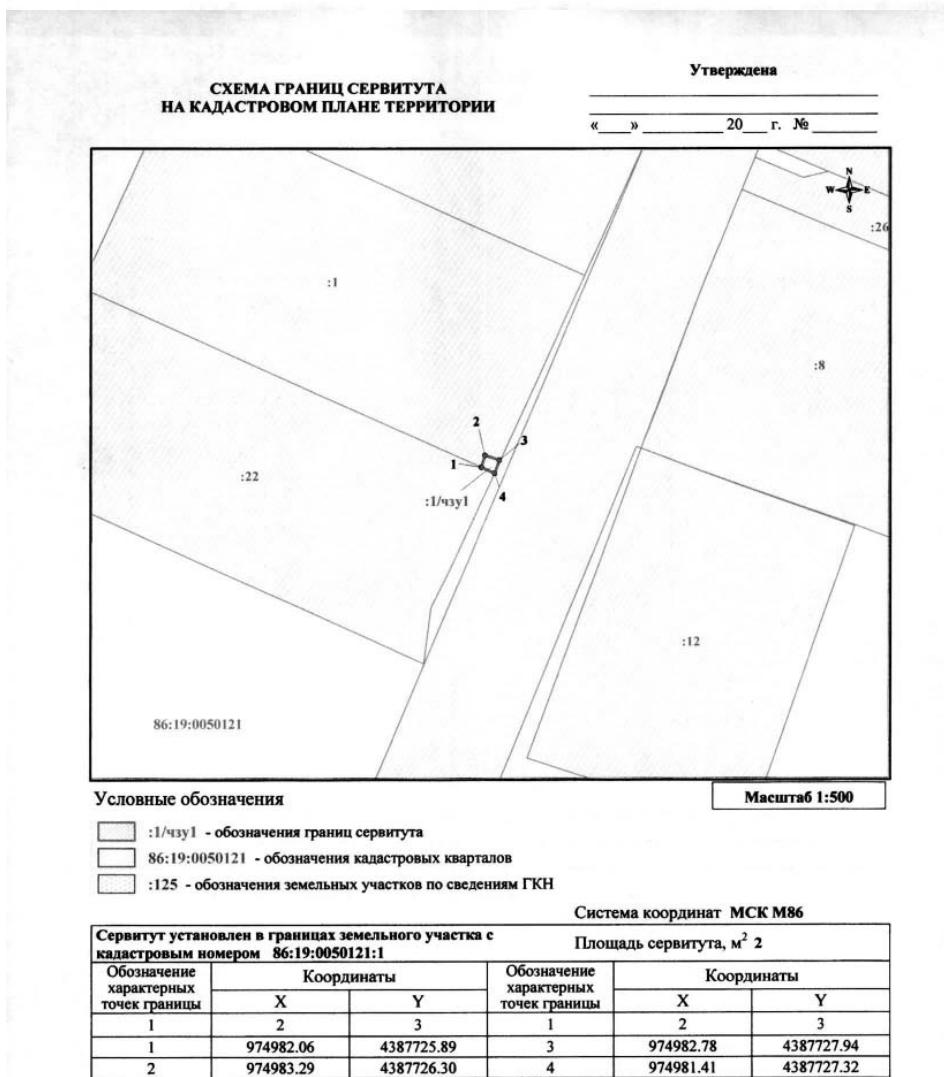






СХЕМА ГРАНИЦ СЕРВИТУТА
НА КАДАСТРОВOM ПЛАНЕ ТЕРРИТОРИИ

Утверждена

« » 20 г. №



Условные обозначения

- :19/чзy1 - обозначения границ сервитута
- 86:19:0050121 - обозначения кадастровых кварталов
- :125 - обозначения земельных участков по сведениям ГКН

Масштаб 1:500

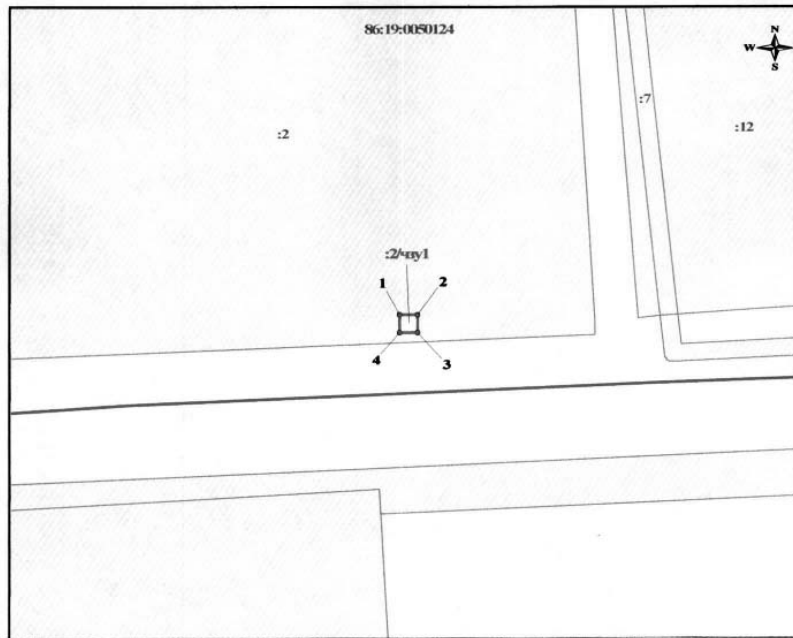
Система координат МСК М86

Сервитут установлен в границах земельного участка с кадастровым номером 86:19:0050121:19					
Обозначение характерных точек границы	Координаты		Обозначение характерных точек границы	Координаты	
	X	Y		X	Y
1	2	3	1	2	3
1	974877.05	4387634.06	3	974879.34	4387635.72
2	974879.03	4387633.75	4	974877.37	4387636.04

СХЕМА ГРАНИЦ СЕРВИТУТА
НА КАДАСТРОВOM ПЛАНЕ ТЕРРИТОРИИ

Утверждена

« » 20 г. №



Условные обозначения

- :2/чзy1 - обозначения границ сервитута
- 86:19:0050124 - обозначения кадастровых кварталов
- :125 - обозначения земельных участков по сведениям ГКН

Масштаб 1:500

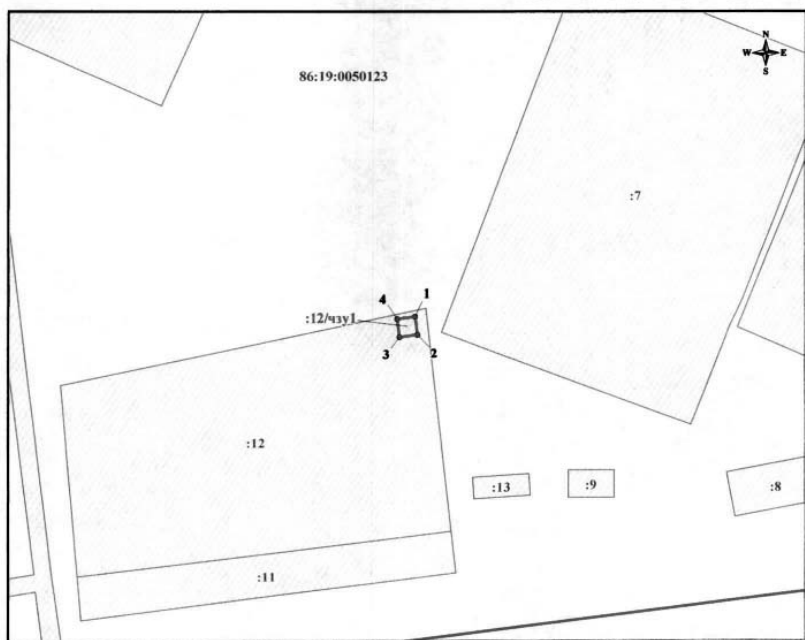
Система координат МСК М86

Сервитут установлен в границах земельного участка с кадастровым номером 86:19:0050124:2					
Обозначение характерных точек границы	Координаты		Обозначение характерных точек границы	Координаты	
	X	Y		X	Y
1	2	3	1	2	3
1	974637.03	4387146.52	3	974635.12	4387148.62
2	974637.12	4387148.52	4	974635.03	4387146.62

СХЕМА ГРАНИЦ СЕРВИТУТА
НА КАДАСТРОВOM ПЛАНЕ ТЕРРИТОРИИ

Утверждена

« » 20 г. №



Условные обозначения

- :12/чзy1 - обозначения границ сервитута
- 86:19:0050123 - обозначения кадастровых кварталов
- :125 - обозначения земельных участков по сведениям ГКН

Масштаб 1:500

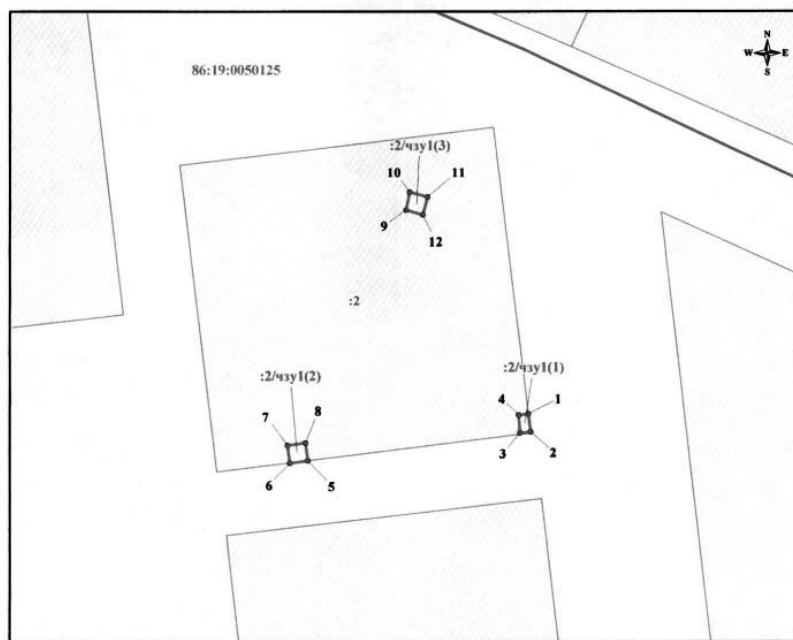
Система координат МСК М86

Сервитут установлен в границах земельного участка с кадастровым номером 86:19:0050123:12					
Обозначение характерных точек границы	Координаты		Обозначение характерных точек границы	Координаты	
	X	Y		X	Y
1	2	3	1	2	3
1	974759.87	4388219.65	3	974757.71	4388217.83
2	974757.88	4388219.82	4	974759.71	4388217.66

СХЕМА ГРАНИЦ СЕРВИТУТА
НА КАДАСТРОВOM ПЛАНЕ ТЕРРИТОРИИ

Утверждена

« » 20 г. №




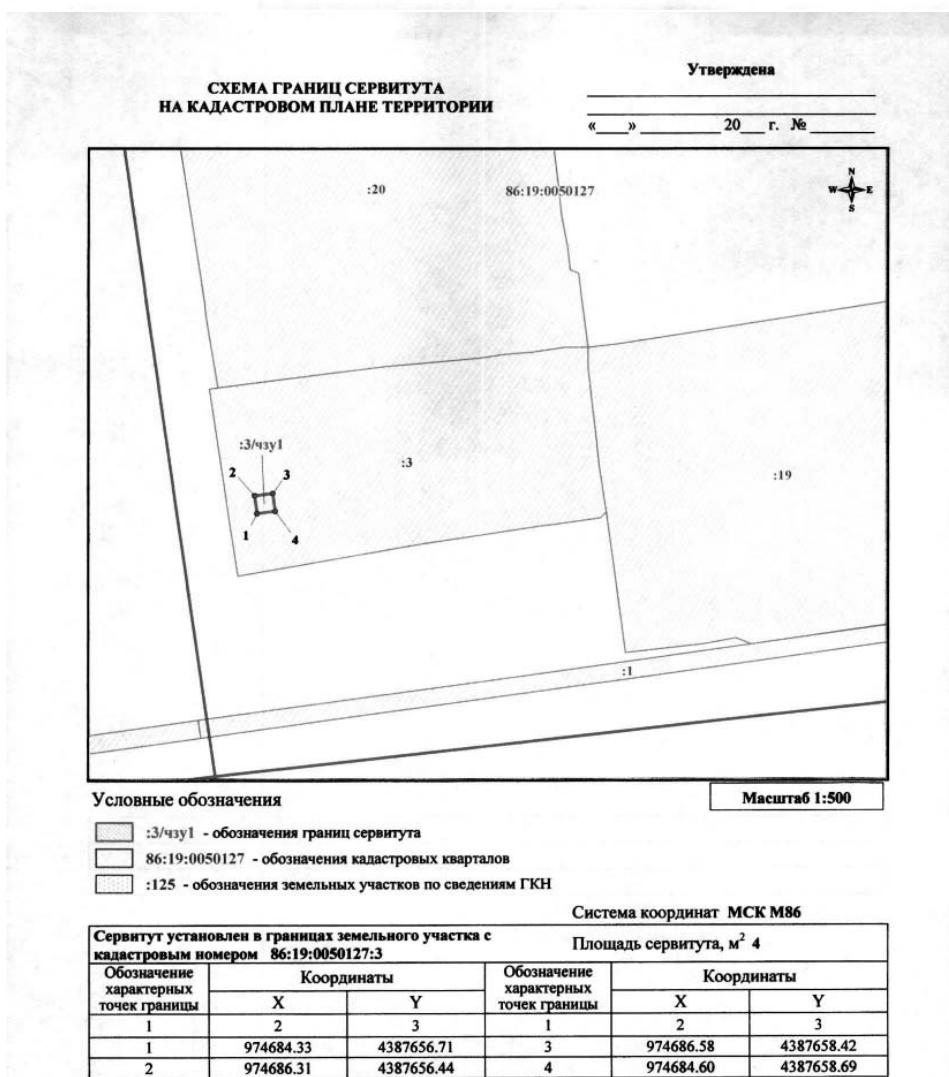


Условные обозначения

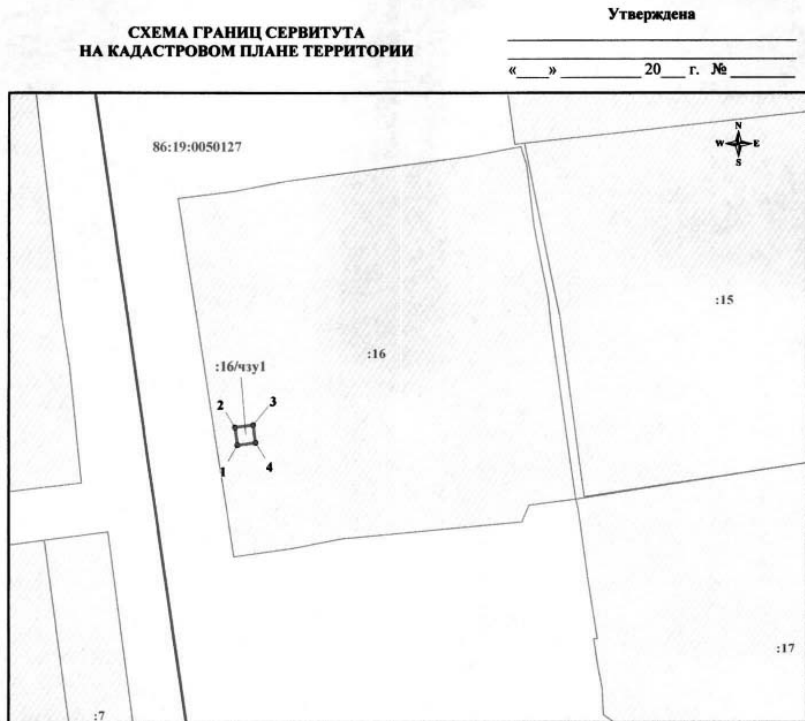
- :2/чзy1 - обозначения границ сервитута
- 86:19:0050125 - обозначения кадастровых кварталов
- :125 - обозначения земельных участков по сведениям ГКН

Масштаб 1:500

Система координат МСК М86

Сервитут установлен в границах земельного участка с кадастровым номером 86:19:0050125:2					
Обозначение характерных точек границы	Координаты		Обозначение характерных точек границы	Координаты	
	X	Y		X	Y
1	2	3	1	2	3
1	974991.38	4387401.58	7	974988.01	4387374.90
2	974989.39	4387401.82	8	974988.26	4387376.88
3	974989.25	4387400.65	9	975014.00	4387387.99
4	974991.24	4387400.40	10	975015.95	4387388.44
5	974986.28	4387377.13	11	975015.49	4387390.39
6	974986.03	4387375.15	12	975013.54	4387389.94



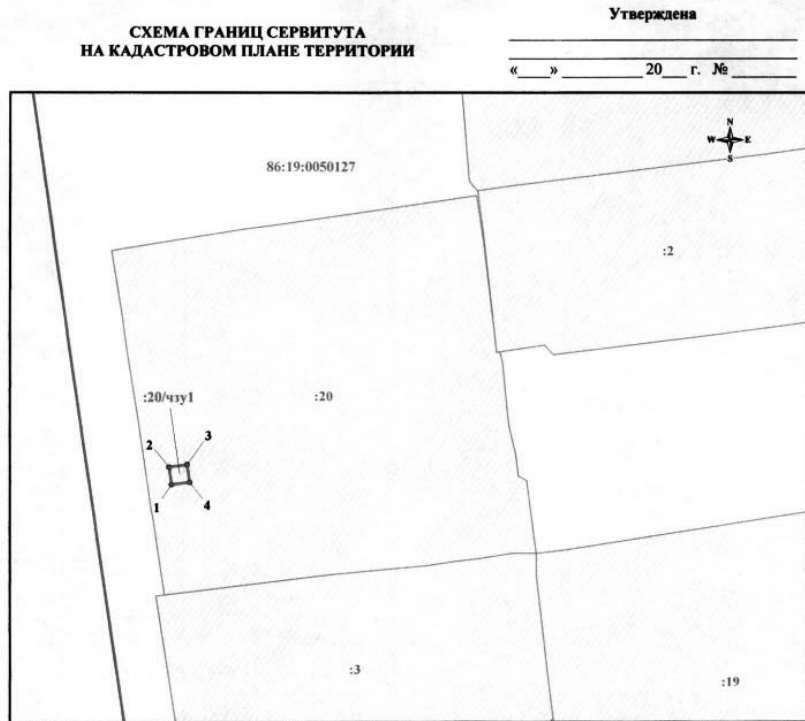


Условные обозначения Масштаб 1:500

- :16/чзу1 - обозначения границ сервитута
- 86:19:0050127 - обозначения кадастровых кварталов
- :125 - обозначения земельных участков по сведениям ГКН

Система координат МСК М86

Сервитут установлен в границах земельного участка с кадастровым номером 86:19:0050127:16		Площадь сервитута, м ² 4			
Обозначение характерных точек границы	Координаты		Обозначение характерных точек границы	Координаты	
	X	Y		X	Y
1	2	3	1	2	3
1	974788.36	4387642.89	3	974790.61	4387644.59
2	974790.34	4387642.61	4	974788.63	4387644.87

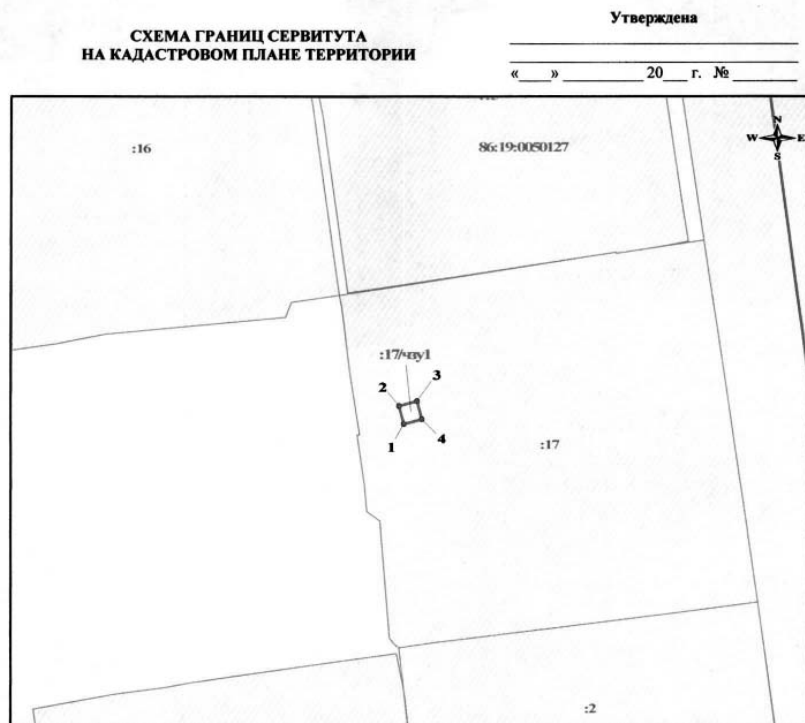


Условные обозначения Масштаб 1:500

- :20/чзу1 - обозначения границ сервитута
- 86:19:0050127 - обозначения кадастровых кварталов
- :125 - обозначения земельных участков по сведениям ГКН

Система координат МСК М86

Сервитут установлен в границах земельного участка с кадастровым номером 86:19:0050127:20		Площадь сервитута, м ² 4			
Обозначение характерных точек границы	Координаты		Обозначение характерных точек границы	Координаты	
	X	Y		X	Y
1	2	3	1	2	3
1	974710.46	4387653.04	3	974712.69	4387654.78
2	974712.45	4387652.79	4	974710.71	4387655.02

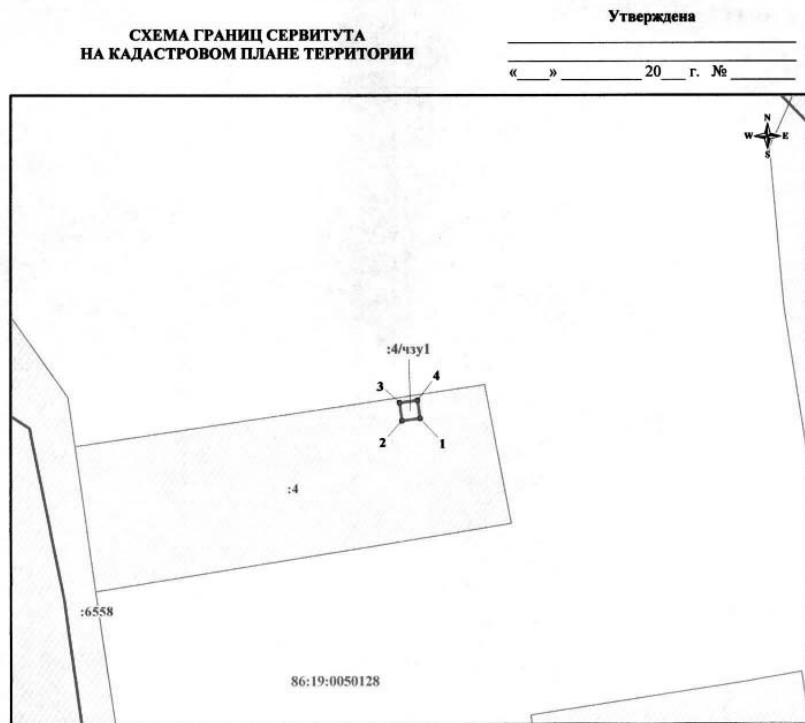


Условные обозначения Масштаб 1:500

- :17/чзу1 - обозначения границ сервитута
- 86:19:0050127 - обозначения кадастровых кварталов
- :125 - обозначения земельных участков по сведениям ГКН

Система координат МСК М86

Сервитут установлен в границах земельного участка с кадастровым номером 86:19:0050127:17		Площадь сервитута, м ² 4			
Обозначение характерных точек границы	Координаты		Обозначение характерных точек границы	Координаты	
	X	Y		X	Y
1	2	3	1	2	3
1	974768.09	4387687.36	3	974770.49	4387688.86
2	974770.04	4387686.91	4	974768.54	4387689.31



Условные обозначения Масштаб 1:500

- :4/чзу1 - обозначения границ сервитута
- 86:19:0050128 - обозначения кадастровых кварталов
- :125 - обозначения земельных участков по сведениям ГКН

Система координат МСК М86

Сервитут установлен в границах земельного участка с кадастровым номером 86:19:0050128:4		Площадь сервитута, м ² 4			
Обозначение характерных точек границы	Координаты		Обозначение характерных точек границы	Координаты	
	X	Y		X	Y
1	2	3	1	2	3
1	974869.51	4387760.86	3	974871.22	4387758.61
2	974869.24	4387758.88	4	974871.49	4387760.59




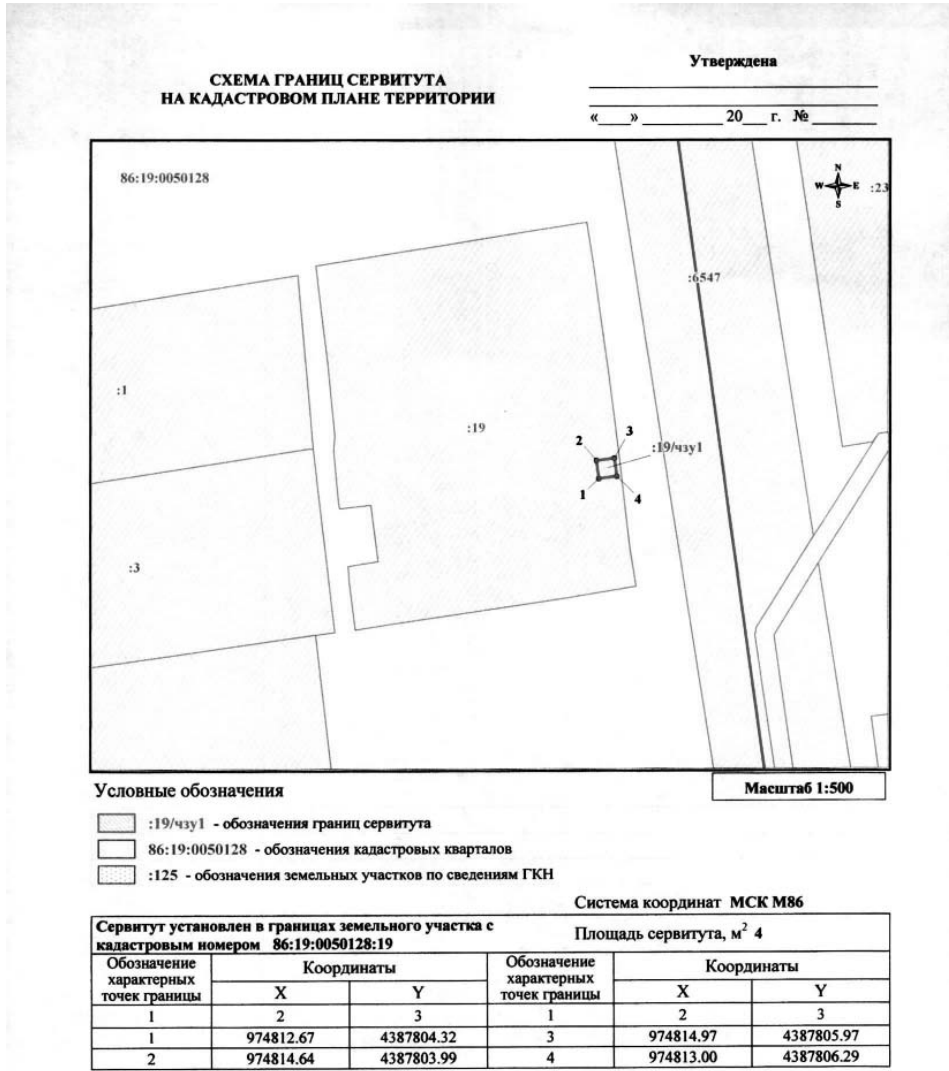
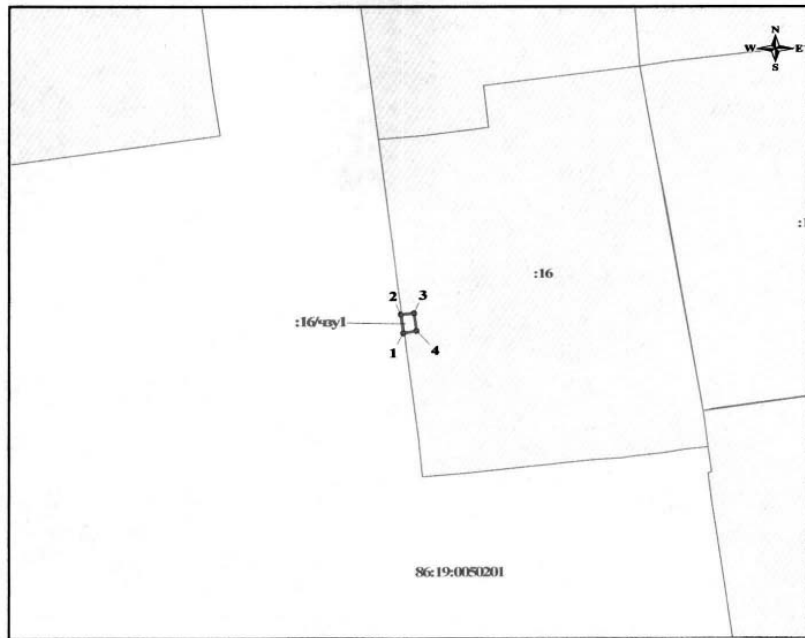




СХЕМА ГРАНИЦ СЕРВИТУТА
НА КАДАСТРОВOM ПЛАНЕ ТЕРРИТОРИИ

Утверждена

« » 20 г. №



Условные обозначения

- :16/чзу1 - обозначения границ сервитута
- 86:19:0050201 - обозначения кадастровых кварталов
- :125 - обозначения земельных участков по сведениям ГКН

Масштаб 1:500

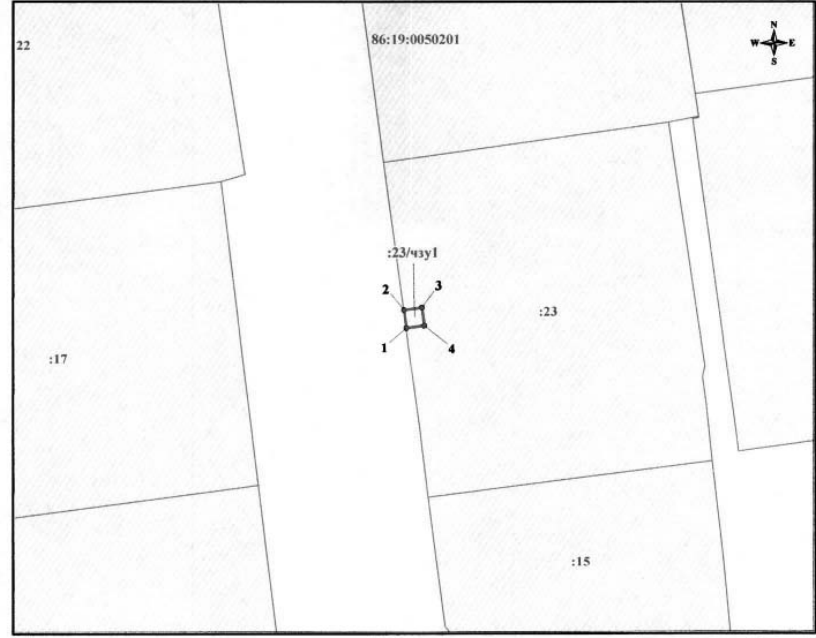
Система координат МСК М86

Сервитут установлен в границах земельного участка с кадастровым номером 86:19:0050201:16					
Обозначение характерных точек границы	Координаты		Обозначение характерных точек границы	Координаты	
	X	Y		X	Y
1	2	3	1	2	3
1	974540.45	4387346.08	3	974542.61	4387347.19
2	974542.46	4387345.81	4	974540.63	4387347.45

СХЕМА ГРАНИЦ СЕРВИТУТА
НА КАДАСТРОВOM ПЛАНЕ ТЕРРИТОРИИ

Утверждена

« » 20 г. №



Условные обозначения

- :23/чзу1 - обозначения границ сервитута
- 86:19:0050201 - обозначения кадастровых кварталов
- :125 - обозначения земельных участков по сведениям ГКН

Масштаб 1:500

Система координат МСК М86

Сервитут установлен в границах земельного участка с кадастровым номером 86:19:0050201:23					
Обозначение характерных точек границы	Координаты		Обозначение характерных точек границы	Координаты	
	X	Y		X	Y
1	2	3	1	2	3
1	974387.24	4387365.48	3	974389.50	4387367.18
2	974389.22	4387365.20	4	974387.52	4387367.46

СХЕМА ГРАНИЦ СЕРВИТУТА
НА КАДАСТРОВOM ПЛАНЕ ТЕРРИТОРИИ

Утверждена

« » 20 г. №



Условные обозначения

- :22/чзу1 - обозначения границ сервитута
- 86:19:0050201 - обозначения кадастровых кварталов
- :125 - обозначения земельных участков по сведениям ГКН

Масштаб 1:500

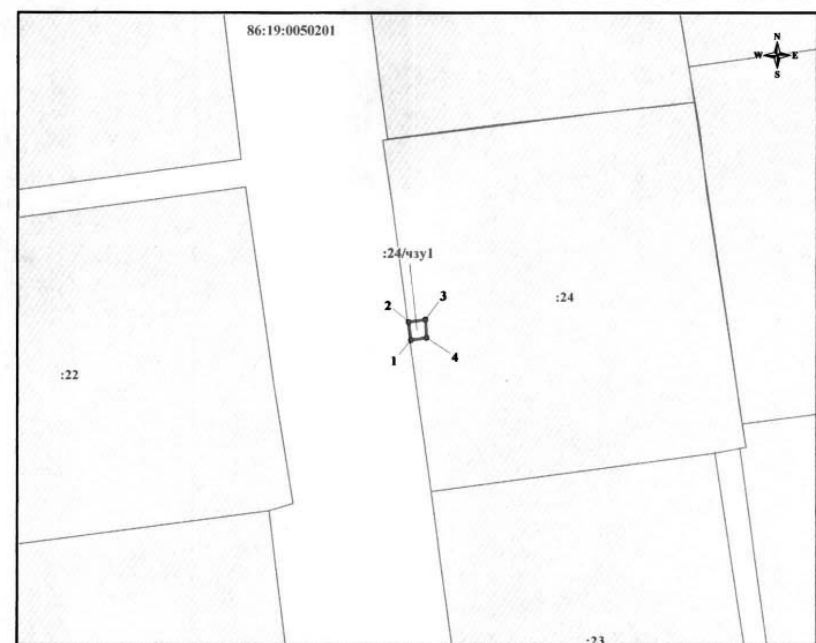
Система координат МСК М86

Сервитут установлен в границах земельного участка с кадастровым номером 86:19:0050201:22					
Обозначение характерных точек границы	Координаты		Обозначение характерных точек границы	Координаты	
	X	Y		X	Y
1	2	3	1	2	3
1	974426.01	4387344.39	3	974423.86	4387343.46
2	974424.02	4387344.69	4	974425.84	4387343.19

СХЕМА ГРАНИЦ СЕРВИТУТА
НА КАДАСТРОВOM ПЛАНЕ ТЕРРИТОРИИ

Утверждена

« » 20 г. №



Условные обозначения

- :24/чзу1 - обозначения границ сервитута
- 86:19:0050201 - обозначения кадастровых кварталов
- :125 - обозначения земельных участков по сведениям ГКН

Масштаб 1:500

Система координат МСК М86

Сервитут установлен в границах земельного участка с кадастровым номером 86:19:0050201:24					
Обозначение характерных точек границы	Координаты		Обозначение характерных точек границы	Координаты	
	X	Y		X	Y
1	2	3	1	2	3
1	974422.49	4387360.66	3	974424.70	4387362.26
2	974424.47	4387360.39	4	974422.71	4387362.50

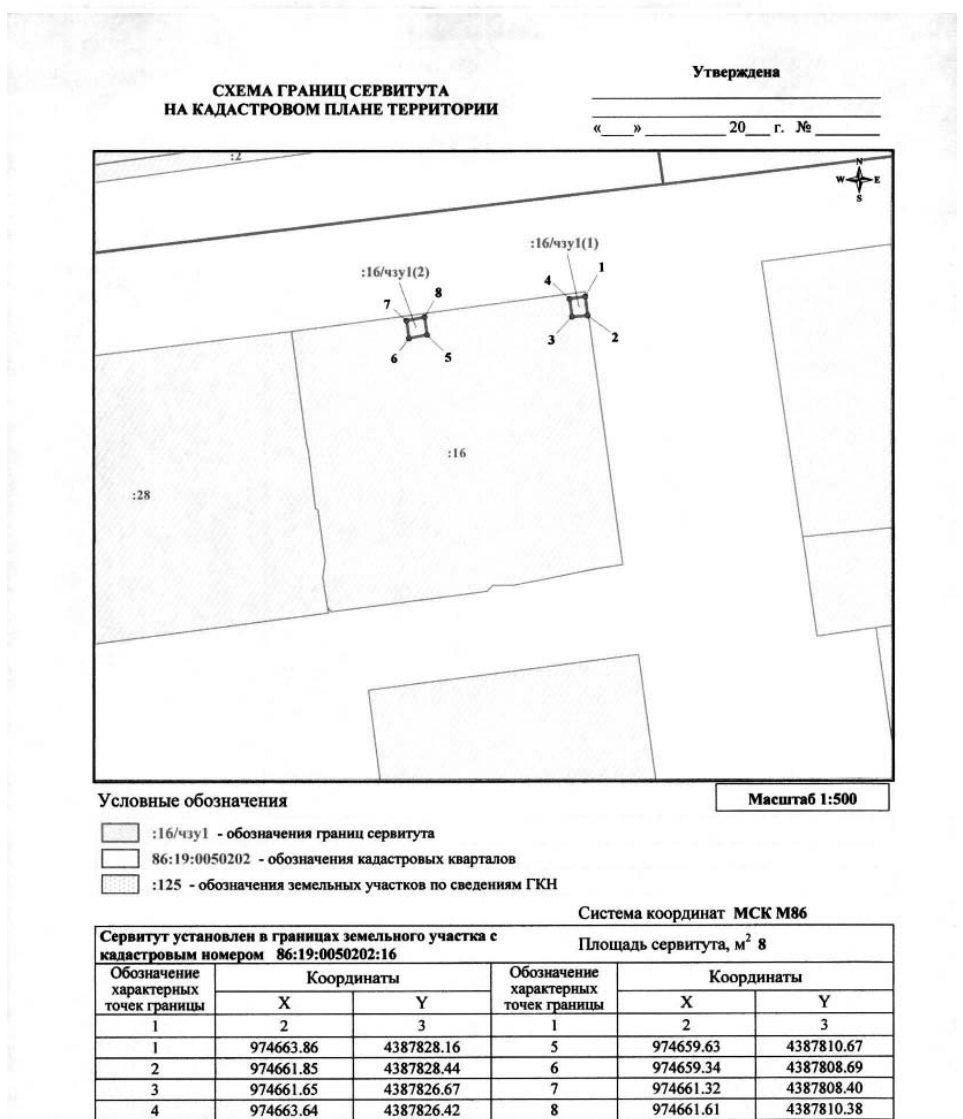







СХЕМА ГРАНИЦ СЕРВИТУТА
НА КАДАСТРОВМ ПЛАНЕ ТЕРРИТОРИИ

Утверждена

« » 20 г. №



Условные обозначения

- :267/чзп1 - обозначения границ сервитута
- 86:19:0050202 - обозначения кадастровых кварталов
- :125 - обозначения земельных участков по сведениям ГКН

Масштаб 1:500

Система координат МСК М86

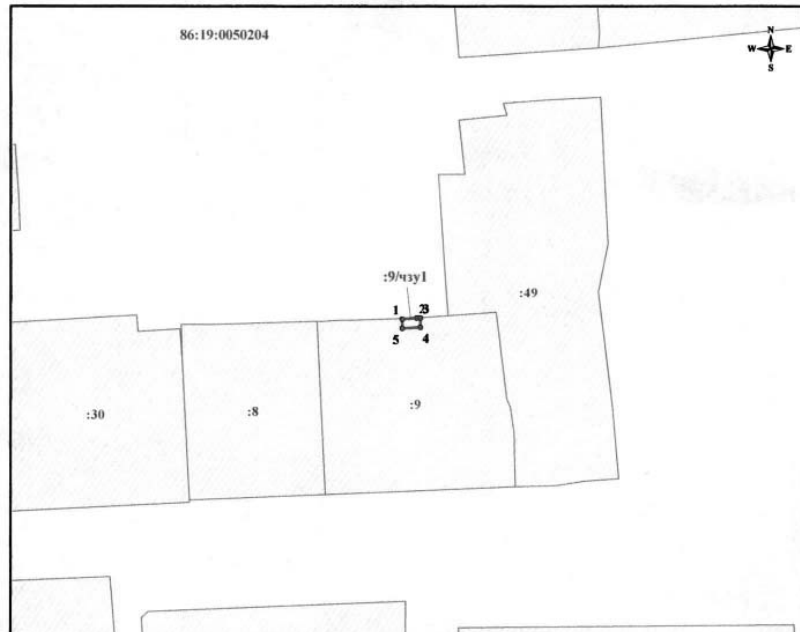
Сервитут установлен в границах земельного участка с кадастровым номером 86:19:0050202:267. Площадь сервитута, м² 8

Обозначение характерных точек границы	Координаты		Обозначение характерных точек границы	Координаты	
	X	Y		X	Y
1	2	3	4	5	6
1	974646.81	4387722.17	5	974642.29	4387688.91
2	974646.54	4387720.18	6	974642.11	4387686.92
3	974648.52	4387719.92	7	974644.10	4387686.73
4	974648.79	4387721.90	8	974644.29	4387688.72

СХЕМА РАСПОЛОЖЕНИЯ ЗЕМЕЛЬНОГО УЧАСТКА
НА КАДАСТРОВМ ПЛАНЕ ТЕРРИТОРИИ

Утверждена

« » 20 г. №



Условные обозначения

- 86:19:0050204:9/чзп1 - обозначения образуемых земельных участков
- 86:19:0050204 - обозначения кадастровых кварталов
- :125 - обозначения земельных участков по сведениям ГКН

Масштаб 1:500

Система координат МСК М86

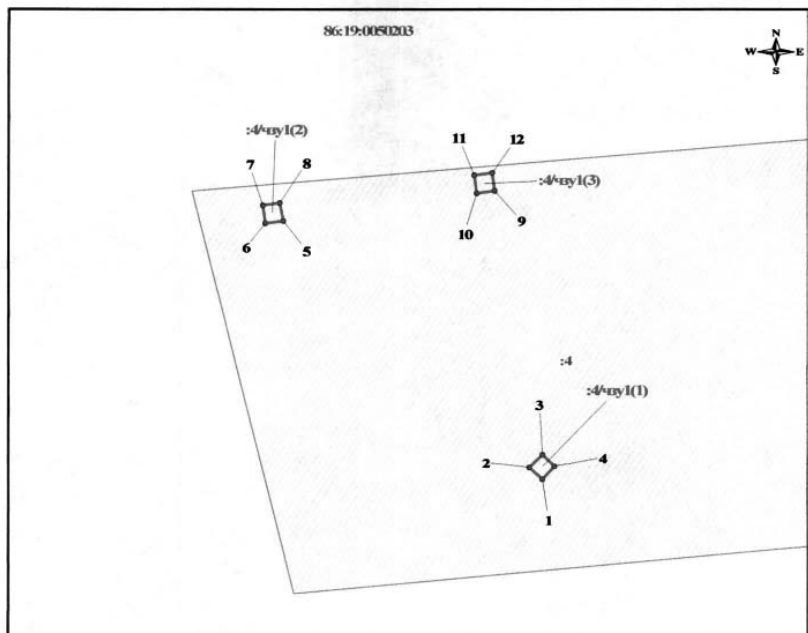
Условный номер земельного участка 86:19:0050204:9/чзп1. Площадь земельного участка, м² 2

Обозначение характерных точек границы	Координаты		Обозначение характерных точек границы	Координаты	
	X	Y		X	Y
1	2	3	4	5	6
1	974460.80	4388257.32	4	974459.79	4388259.35
2	974460.85	4388258.99	5	974459.73	4388257.35
3	974460.88	4388259.32			

СХЕМА ГРАНИЦ СЕРВИТУТА
НА КАДАСТРОВМ ПЛАНЕ ТЕРРИТОРИИ

Утверждена

« » 20 г. №



Условные обозначения

- :4/чзп1 - обозначения границ сервитута
- 86:19:0050203 - обозначения кадастровых кварталов
- :125 - обозначения земельных участков по сведениям ГКН

Масштаб 1:500

Система координат МСК М86

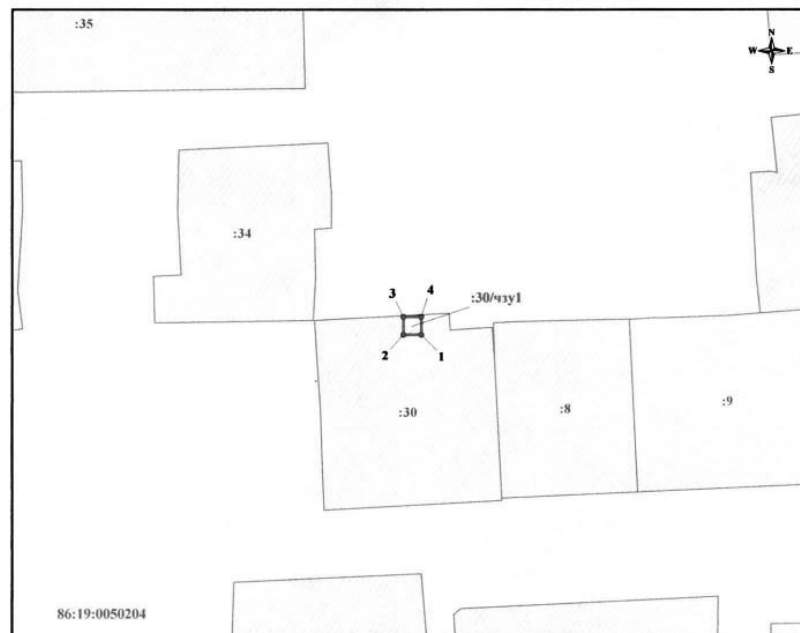
Сервитут установлен в границах земельного участка с кадастровым номером 86:19:0050203:4. Площадь сервитута, м² 12

Обозначение характерных точек границы	Координаты		Обозначение характерных точек границы	Координаты	
	X	Y		X	Y
1	2	3	4	5	6
1	974649.90	4388251.62	7	974680.34	4388220.71
2	974651.28	4388250.16	8	974680.62	4388222.69
3	974652.73	4388251.54	9	974681.92	4388246.29
4	974651.35	4388252.99	10	974681.64	4388244.31
5	974678.64	4388222.96	11	974683.62	4388244.03
6	974678.36	4388220.98	12	974683.90	4388246.01

СХЕМА ГРАНИЦ СЕРВИТУТА
НА КАДАСТРОВМ ПЛАНЕ ТЕРРИТОРИИ

Утверждена

« » 20 г. №



Условные обозначения


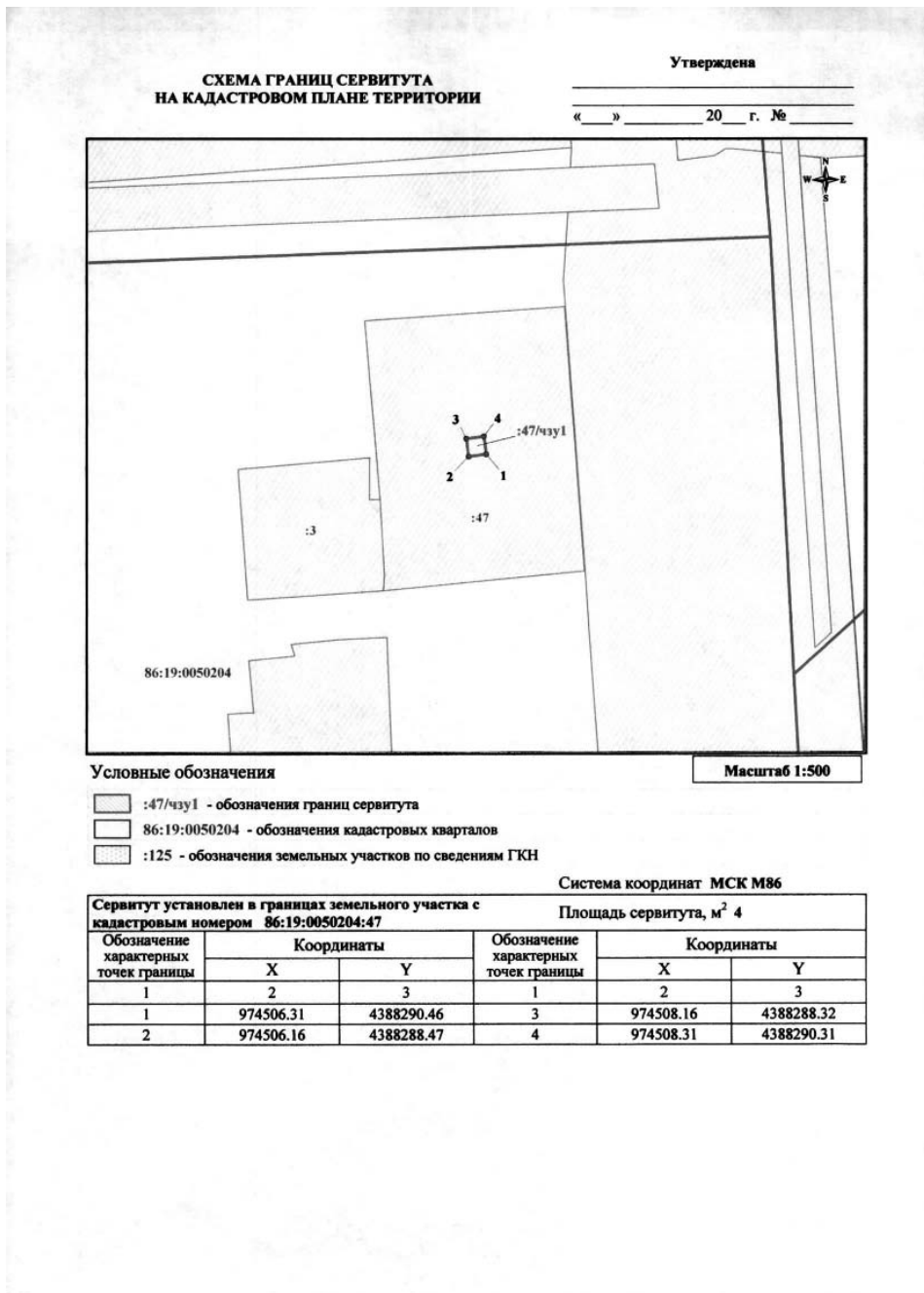
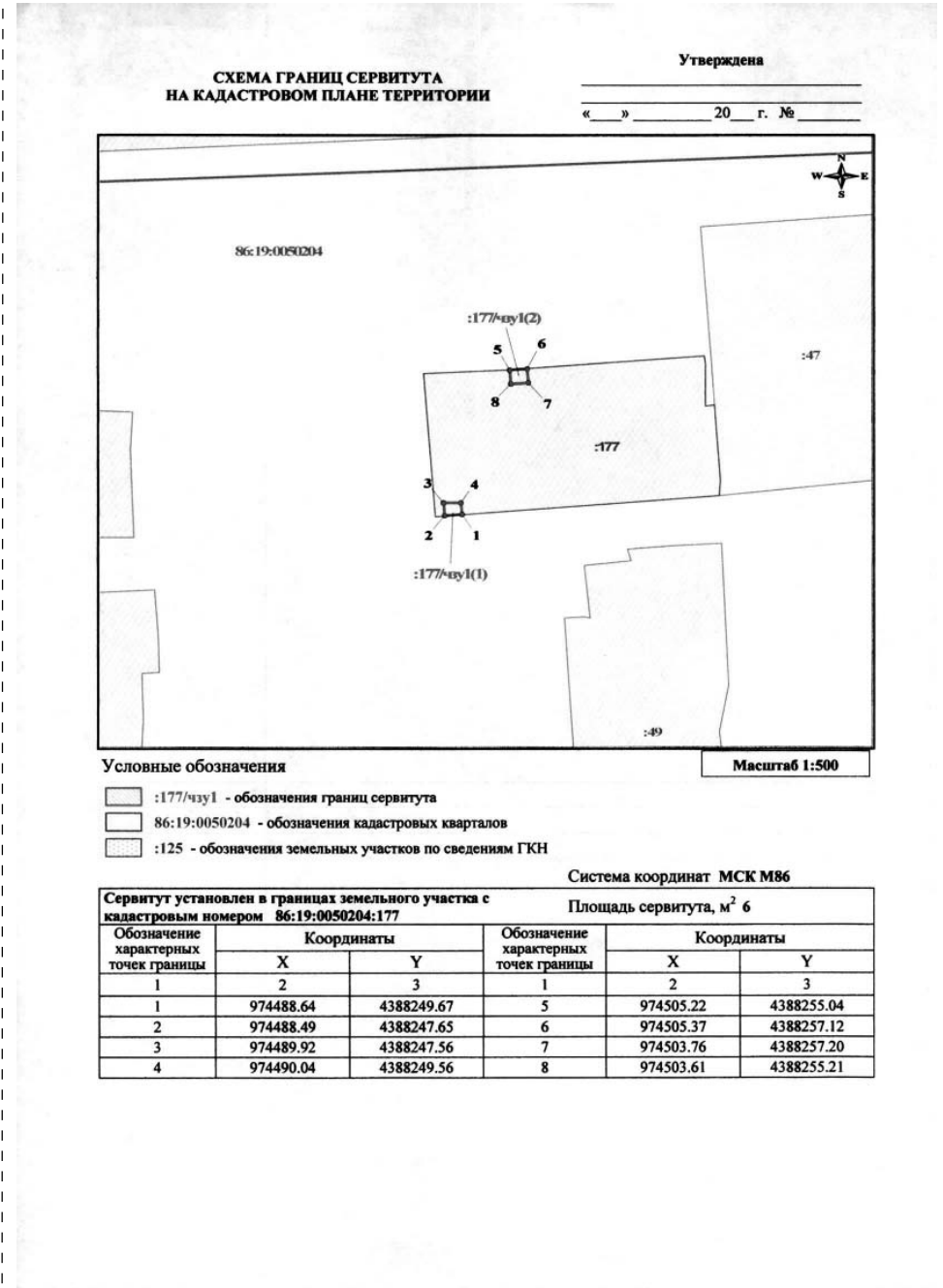

- :30/чзп1 - обозначения границ сервитута
- 86:19:0050204 - обозначения кадастровых кварталов
- :125 - обозначения земельных участков по сведениям ГКН


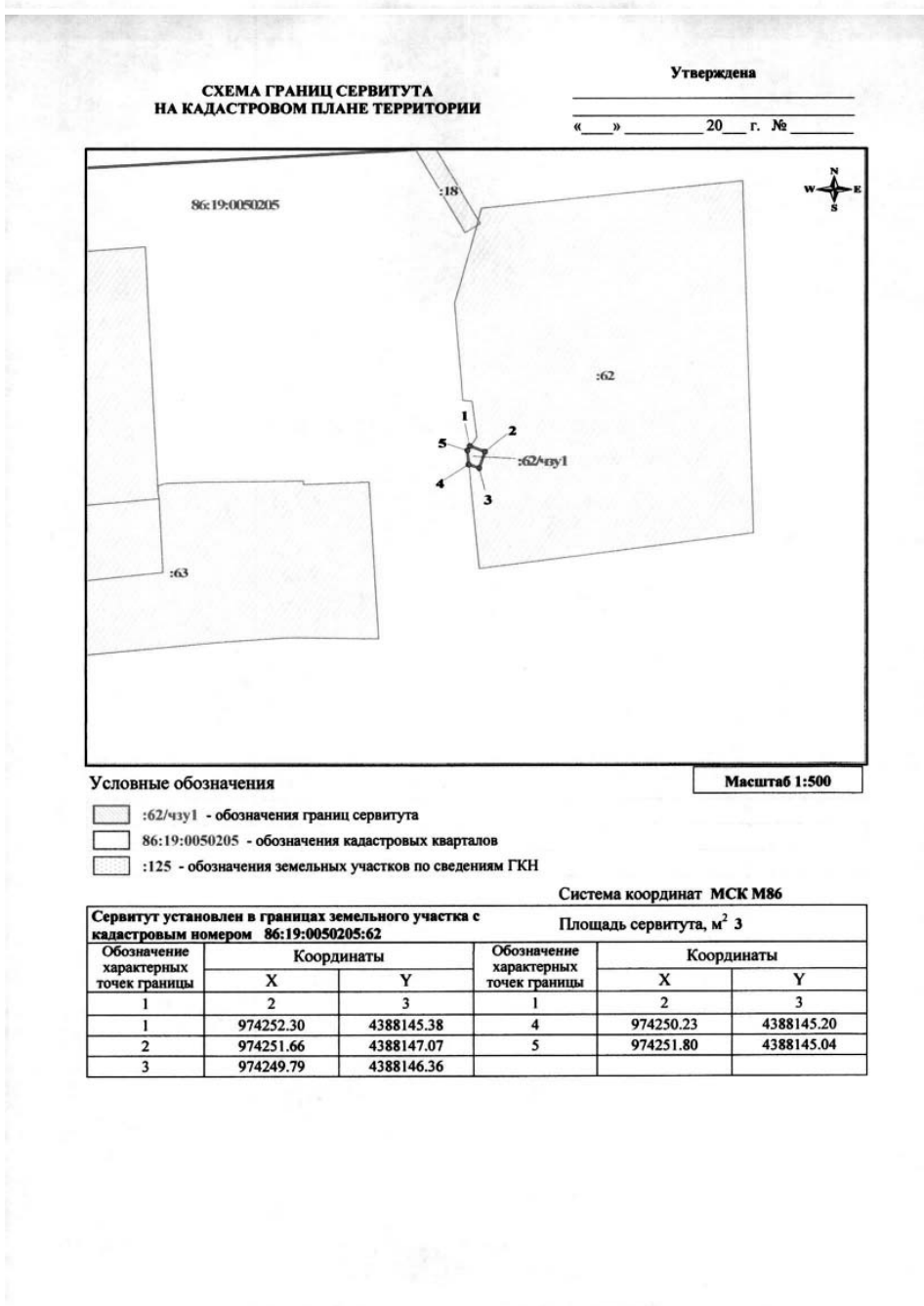


Масштаб 1:500

Система координат МСК М86

Сервитут установлен в границах земельного участка с кадастровым номером 86:19:0050204:30. Площадь сервитута, м² 4

Обозначение характерных точек границы	Координаты		Обозначение характерных точек границы	Координаты	
	X	Y		X	Y
1	2	3	4	5	6
1	974458.77	4388225.12	3	974460.74	4388223.09
2	974458.74	4388223.12	4	974460.77	4388225.09





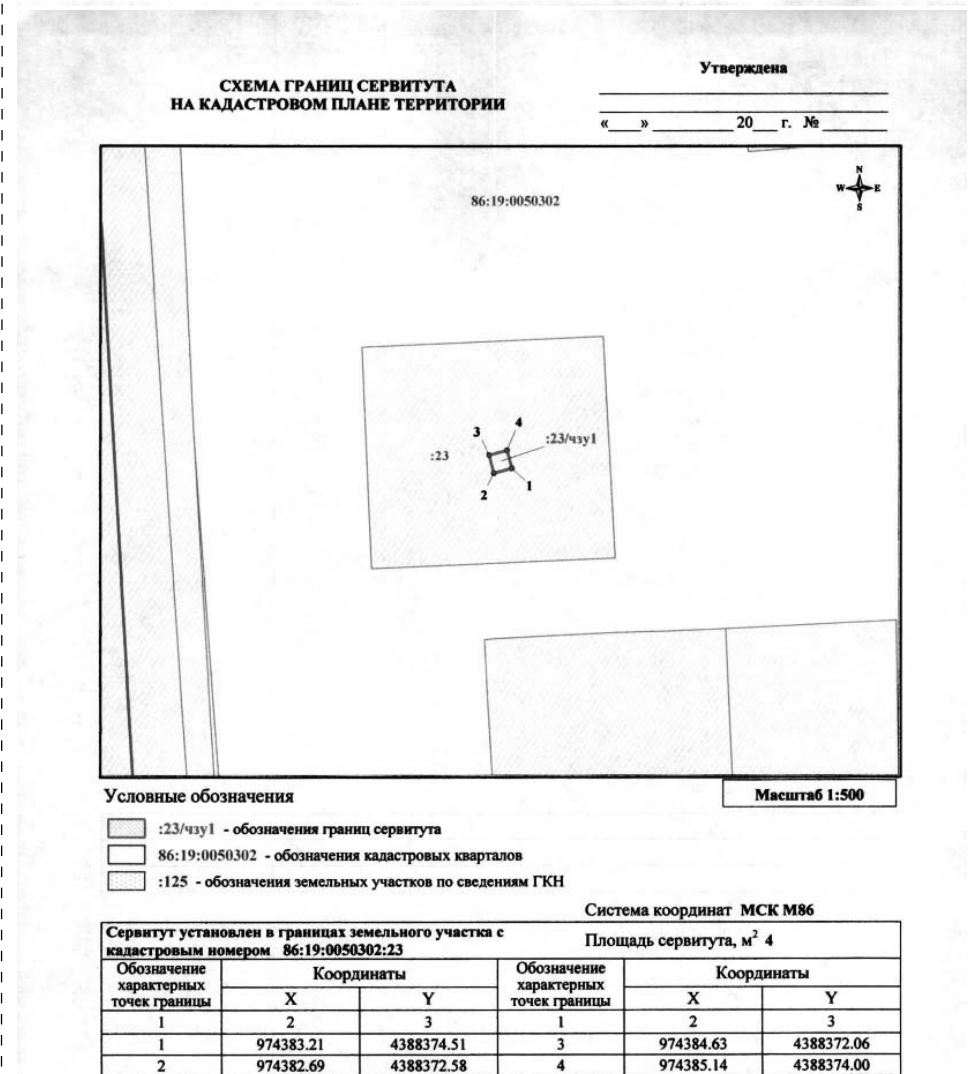


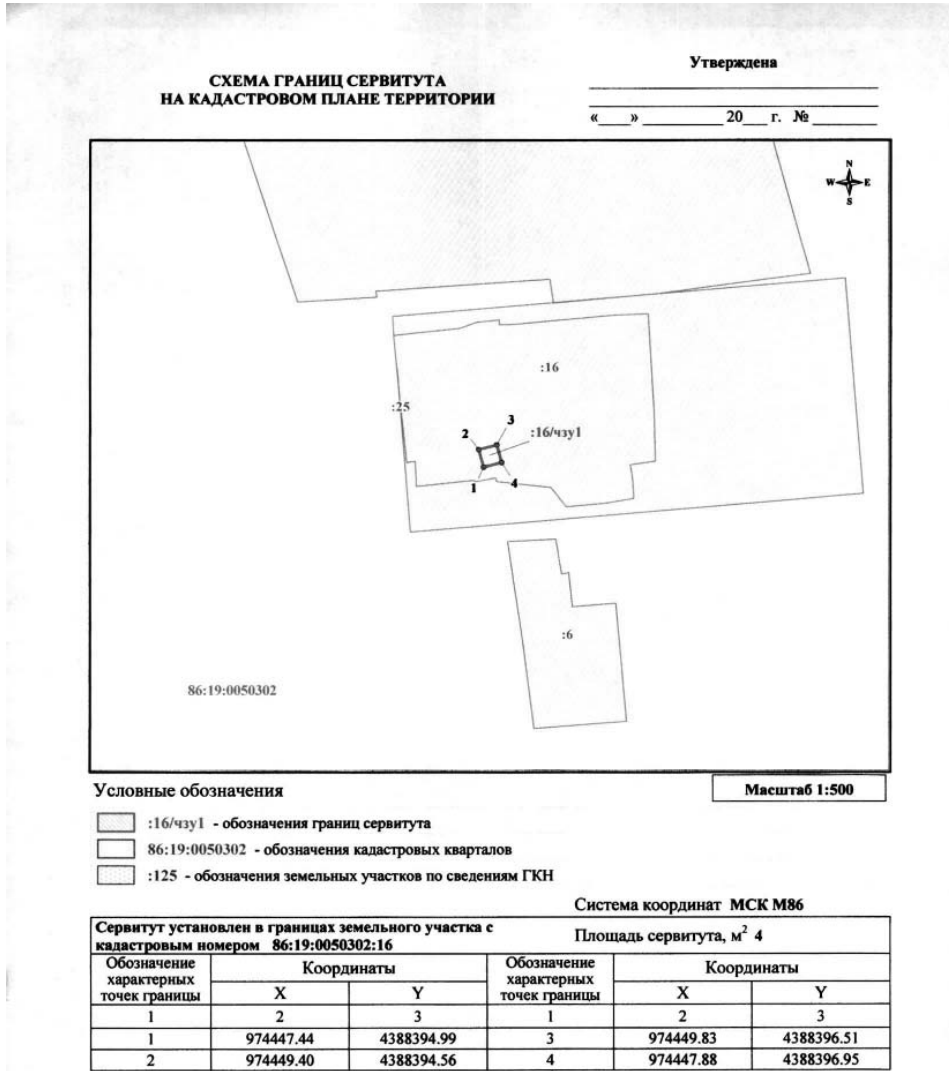
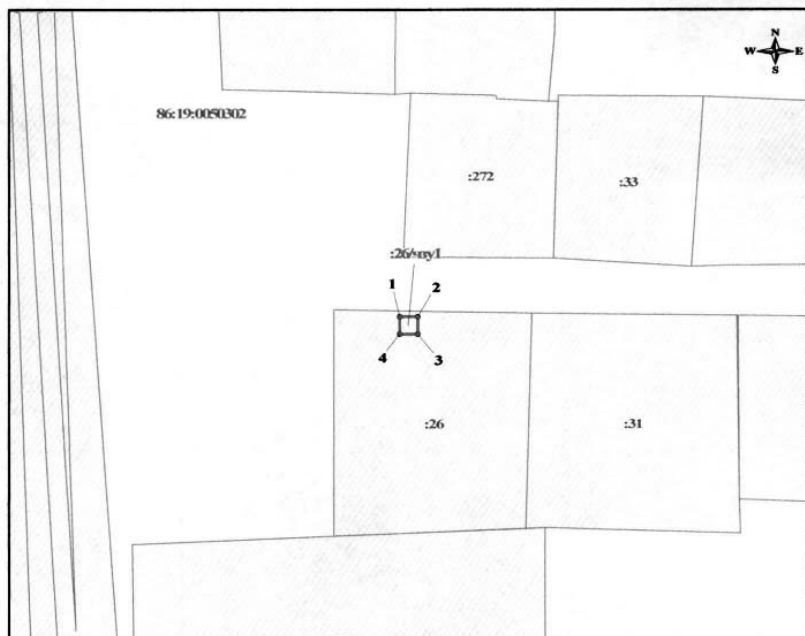


СХЕМА ГРАНИЦ СЕРВИТУТА
НА КАДАСТРОВOM ПЛАНЕ ТЕРРИТОРИИ

Утверждена

« » 20 г. №



Условные обозначения

Масштаб 1:500

- :26/чзз1 - обозначения границ сервитута
- 86:19:0050302 - обозначения кадастровых кварталов
- :125 - обозначения земельных участков по сведениям ГКН

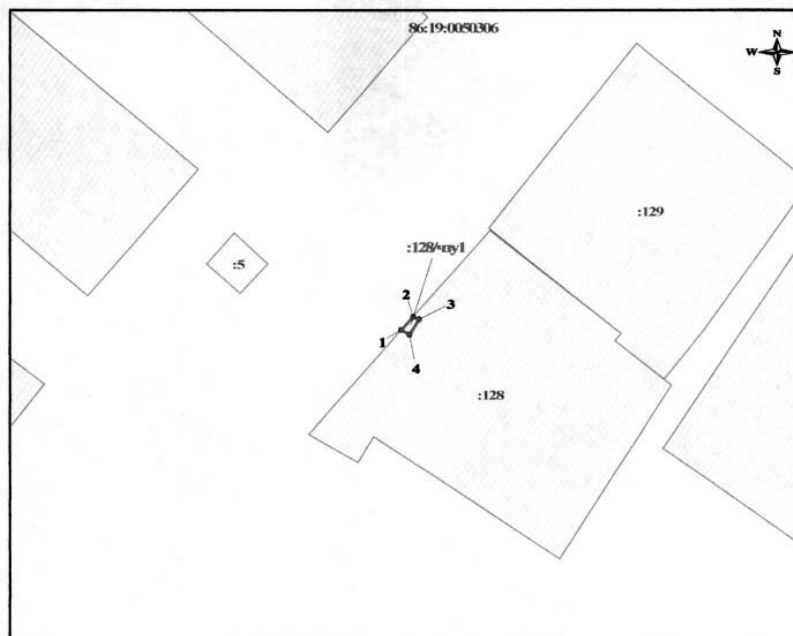
Система координат МСК М86

Сервитут установлен в границах земельного участка с кадастровым номером 86:19:0050302:26		Площадь сервитута, м ² 4			
Обозначение характерных точек границы	Координаты		Обозначение характерных точек границы	Координаты	
	X	Y		X	Y
1	2	3	1	2	3
1	974267.39	4388381.72	3	974265.40	4388383.73
2	974267.40	4388383.72	4	974265.39	4388381.73

СХЕМА ГРАНИЦ СЕРВИТУТА
НА КАДАСТРОВOM ПЛАНЕ ТЕРРИТОРИИ

Утверждена

« » 20 г. №



Условные обозначения

Масштаб 1:500

- :128/чзз1 - обозначения границ сервитута
- 86:19:0050306 - обозначения кадастровых кварталов
- :125 - обозначения земельных участков по сведениям ГКН

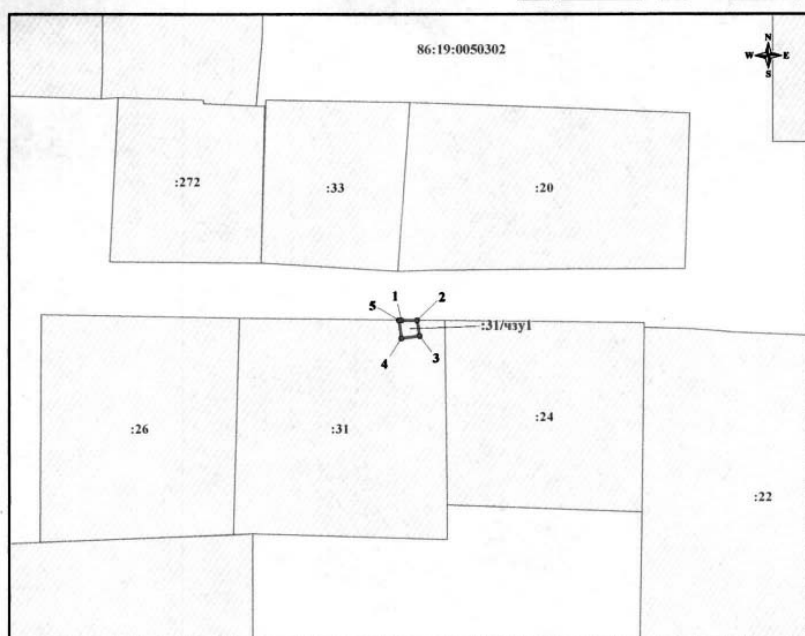
Система координат МСК М86

Сервитут установлен в границах земельного участка с кадастровым номером 86:19:0050306:128		Площадь сервитута, м ² 2			
Обозначение характерных точек границы	Координаты		Обозначение характерных точек границы	Координаты	
	X	Y		X	Y
1	2	3	1	2	3
1	972072.98	4390035.69	3	972074.12	4390037.67
2	972074.50	4390037.03	4	972072.41	4390036.63

СХЕМА ГРАНИЦ СЕРВИТУТА
НА КАДАСТРОВOM ПЛАНЕ ТЕРРИТОРИИ

Утверждена

« » 20 г. №



Условные обозначения

Масштаб 1:500

- :31/чзз1 - обозначения границ сервитута
- 86:19:0050302 - обозначения кадастровых кварталов
- :125 - обозначения земельных участков по сведениям ГКН

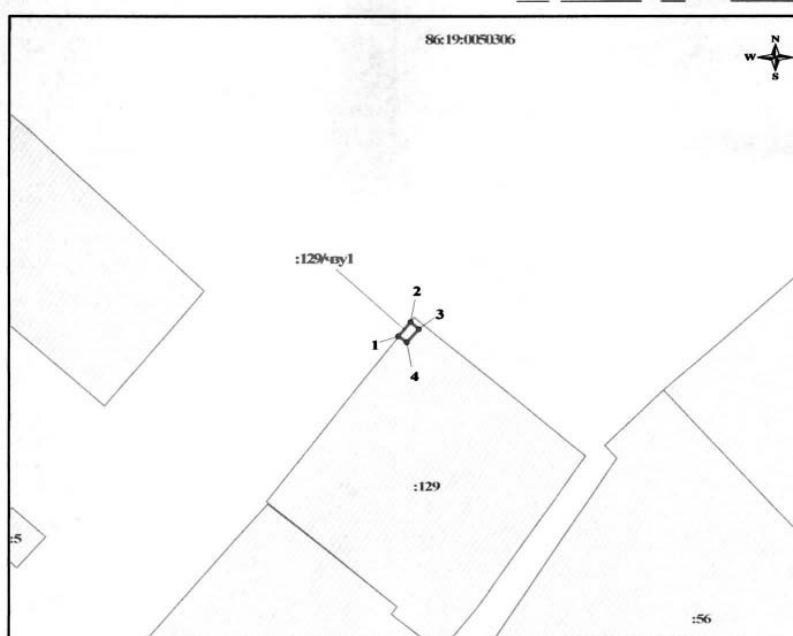
Система координат МСК М86

Сервитут установлен в границах земельного участка с кадастровым номером 86:19:0050302:31		Площадь сервитута, м ² 4			
Обозначение характерных точек границы	Координаты		Обозначение характерных точек границы	Координаты	
	X	Y		X	Y
1	2	3	1	2	3
1	974267.55	4388414.26	4	974265.52	4388414.23
2	974267.52	4388415.97	5	974267.50	4388413.95
3	974265.80	4388416.21			

СХЕМА ГРАНИЦ СЕРВИТУТА
НА КАДАСТРОВOM ПЛАНЕ ТЕРРИТОРИИ

Утверждена

« » 20 г. №



Условные обозначения

Масштаб 1:500

- :129/чзз1 - обозначения границ сервитута
- 86:19:0050306 - обозначения кадастровых кварталов
- :125 - обозначения земельных участков по сведениям ГКН

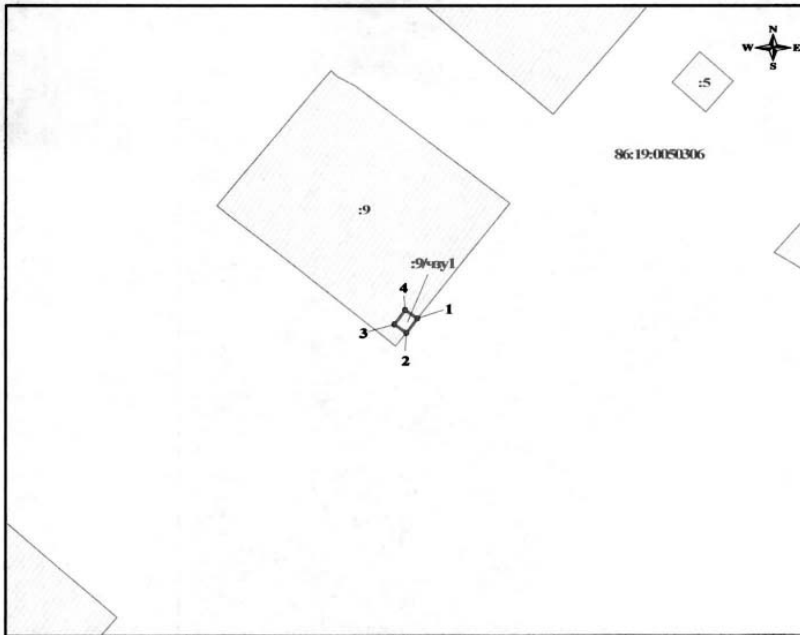
Система координат МСК М86

Сервитут установлен в границах земельного участка с кадастровым номером 86:19:0050306:129		Площадь сервитута, м ² 2			
Обозначение характерных точек границы	Координаты		Обозначение характерных точек границы	Координаты	
	X	Y		X	Y
1	2	3	1	2	3
1	972102.85	4390060.04	3	972103.66	4390062.21
2	972104.42	4390061.29	4	972102.11	4390060.94

СХЕМА ГРАНИЦ СЕРВИТУТА
НА КАДАСТРОВМ ПЛАНЕ ТЕРРИТОРИИ

Утверждена

« » 20 г. №



Условные обозначения

- :9/чзу1 - обозначения границ сервитута
- 86:19:0050306 - обозначения кадастровых кварталов
- :125 - обозначения земельных участков по сведениям ГКН

Масштаб 1:500

Система координат МСК М86

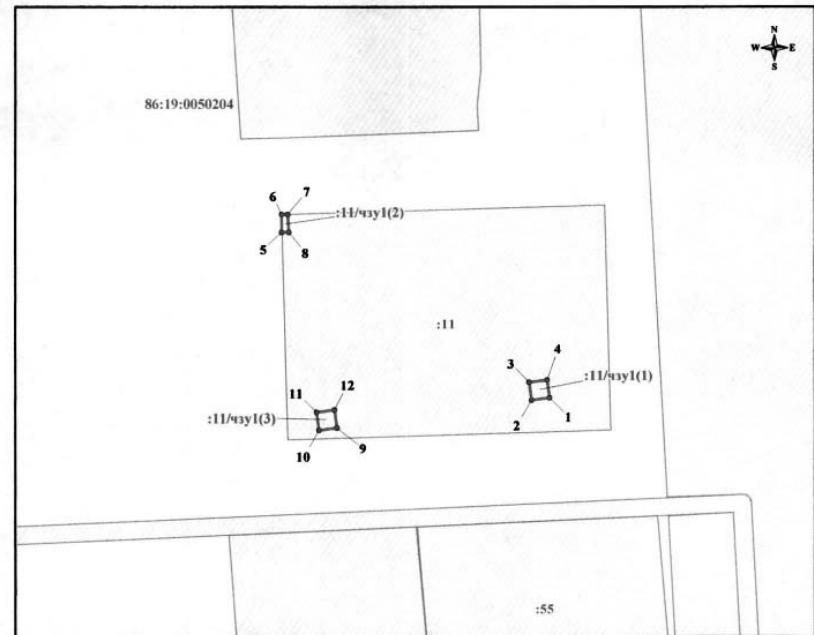
Сервитут установлен в границах земельного участка с кадастровым номером 86:19:0050306:9. Площадь сервитута, м² 3

Обозначение характерных точек границы	Координаты		Обозначение характерных точек границы	Координаты	
	X	Y		X	Y
1	2	3	1	2	3
1	972054.14	4389986.22	3	972053.57	4389983.72
2	972052.57	4389984.98	4	972055.14	4389984.96

СХЕМА ГРАНИЦ СЕРВИТУТА
НА КАДАСТРОВМ ПЛАНЕ ТЕРРИТОРИИ

Утверждена

« » 20 г. №



Условные обозначения

- :11/чзу1 - обозначения границ сервитута
- 86:19:0050204 - обозначения кадастровых кварталов
- :125 - обозначения земельных участков по сведениям ГКН

Масштаб 1:500

Система координат МСК М86

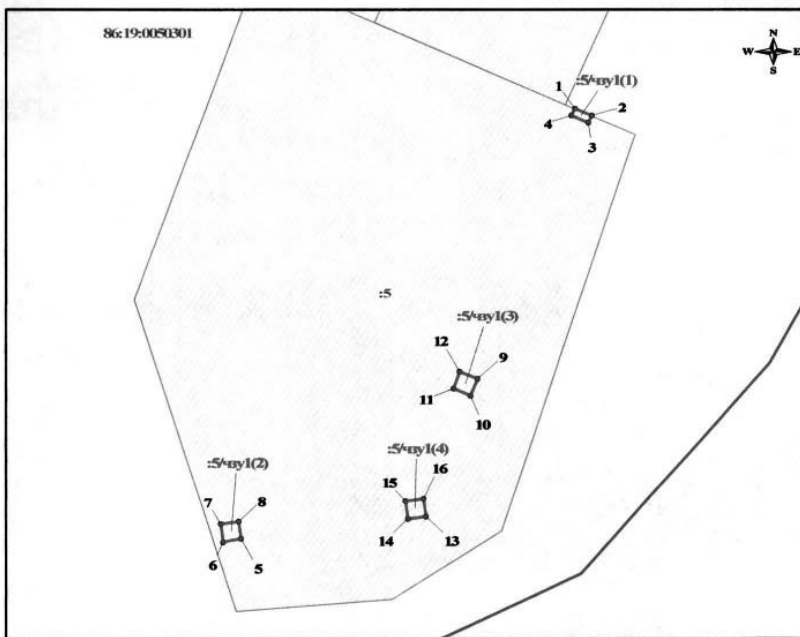
Сервитут установлен в границах земельного участка с кадастровым номером 86:19:0050204:11. Площадь сервитута, м² 9

Обозначение характерных точек границы	Координаты		Обозначение характерных точек границы	Координаты	
	X	Y		X	Y
1	2	3	1	2	3
1	974351.80	4388297.99	7	974372.11	4388269.17
2	974351.52	4388296.01	8	974370.11	4388269.20
3	974353.50	4388295.73	9	974348.48	4388274.51
4	974353.78	4388297.71	10	974348.20	4388272.53
5	974370.10	4388268.47	11	974350.18	4388272.25
6	974372.11	4388268.41	12	974350.46	4388274.23

СХЕМА ГРАНИЦ СЕРВИТУТА
НА КАДАСТРОВМ ПЛАНЕ ТЕРРИТОРИИ

Утверждена

« » 20 г. №



Условные обозначения

- :5/чзу1 - обозначения границ сервитута
- 86:19:0050301 - обозначения кадастровых кварталов
- :125 - обозначения земельных участков по сведениям ГКН

Масштаб 1:500

Система координат МСК М86

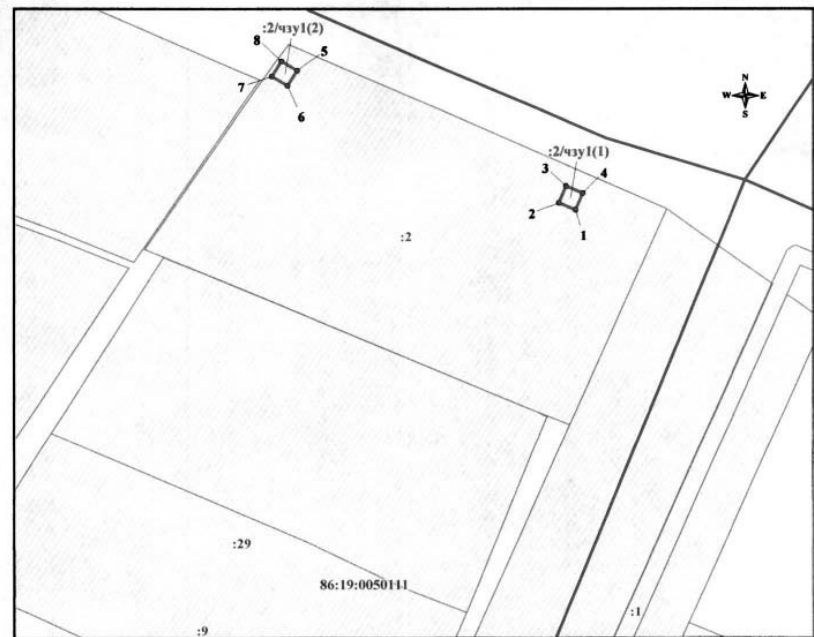
Сервитут установлен в границах земельного участка с кадастровым номером 86:19:0050301:5. Площадь сервитута, м² 14

Обозначение характерных точек границы	Координаты		Обозначение характерных точек границы	Координаты	
	X	Y		X	Y
1	2	3	1	2	3
1	974609.11	4388491.29	9	974578.99	4388480.55
2	974608.31	4388493.15	10	974577.13	4388479.82
3	974607.52	4388492.80	11	974577.87	4388477.96
4	974608.31	4388490.96	12	974579.73	4388478.69
5	974561.20	4388454.60	13	974563.64	4388474.88
6	974560.91	4388452.62	14	974563.40	4388472.89
7	974562.88	4388452.33	15	974565.38	4388472.65
8	974563.18	4388454.31	16	974565.62	4388474.64

СХЕМА ГРАНИЦ СЕРВИТУТА
НА КАДАСТРОВМ ПЛАНЕ ТЕРРИТОРИИ

Утверждена

« » 20 г. №



Условные обозначения

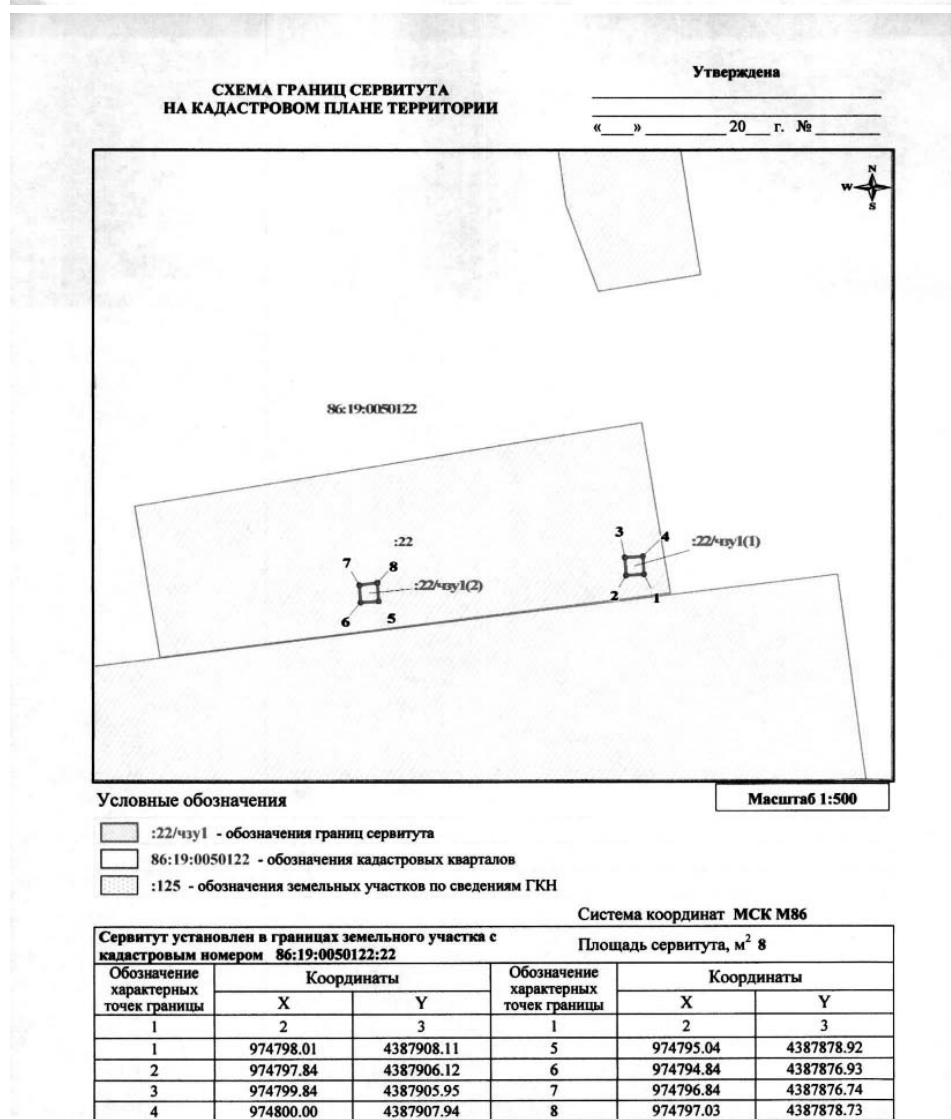
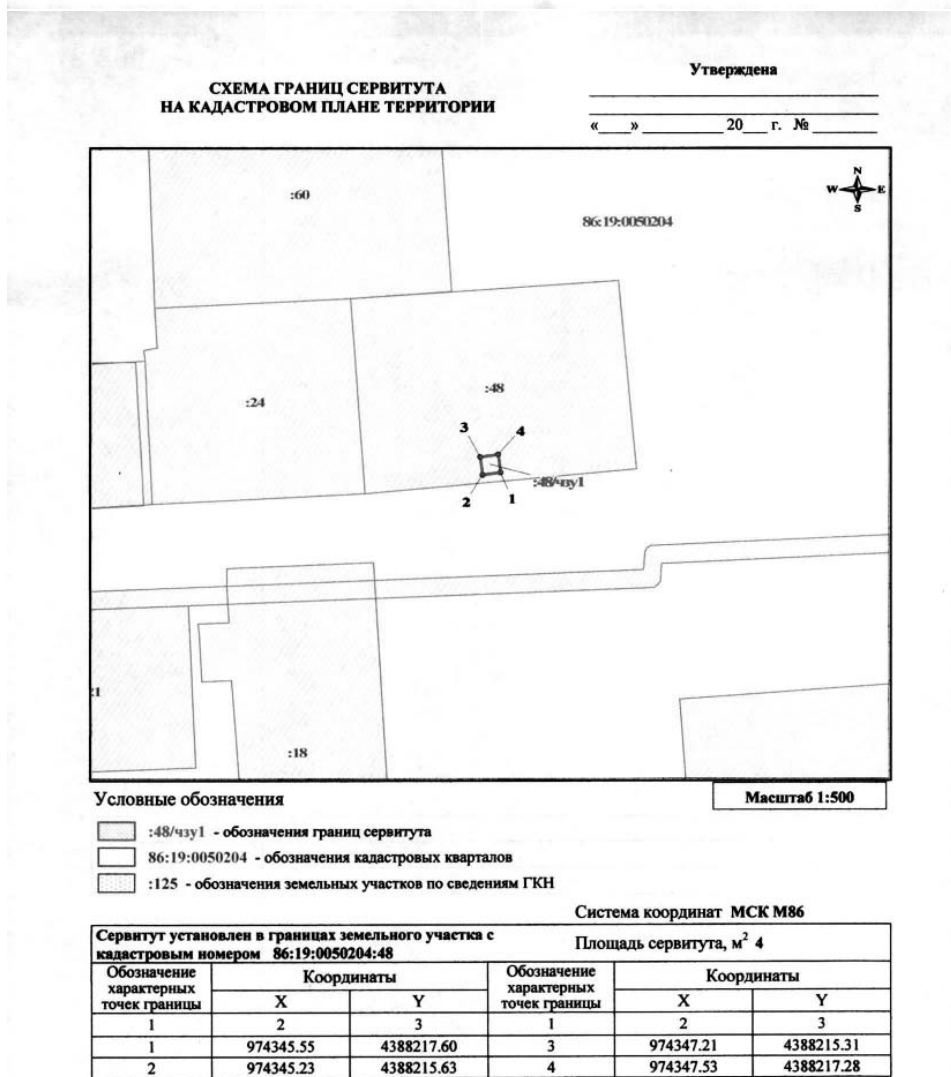
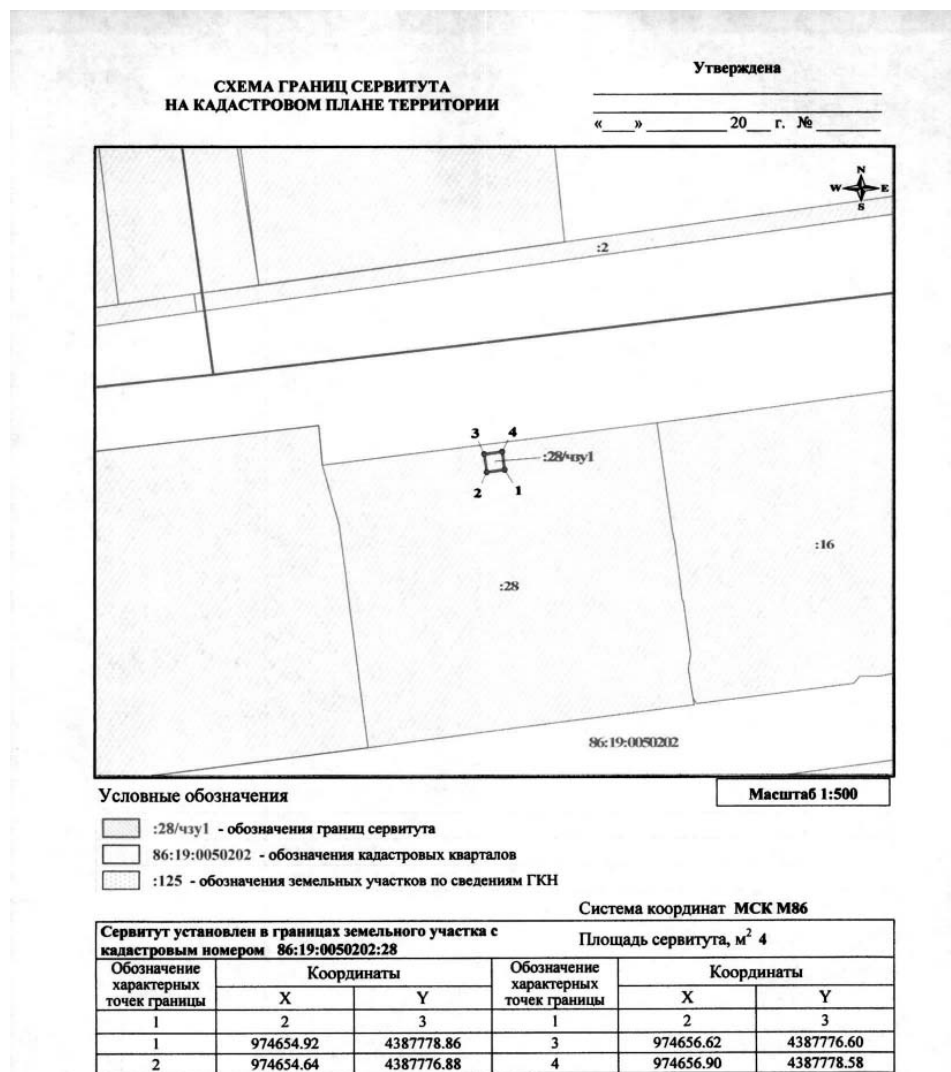

- :2/чзу1 - обозначения границ сервитута
- 86:19:0050111 - обозначения кадастровых кварталов
- :125 - обозначения земельных участков по сведениям ГКН





Масштаб 1:500


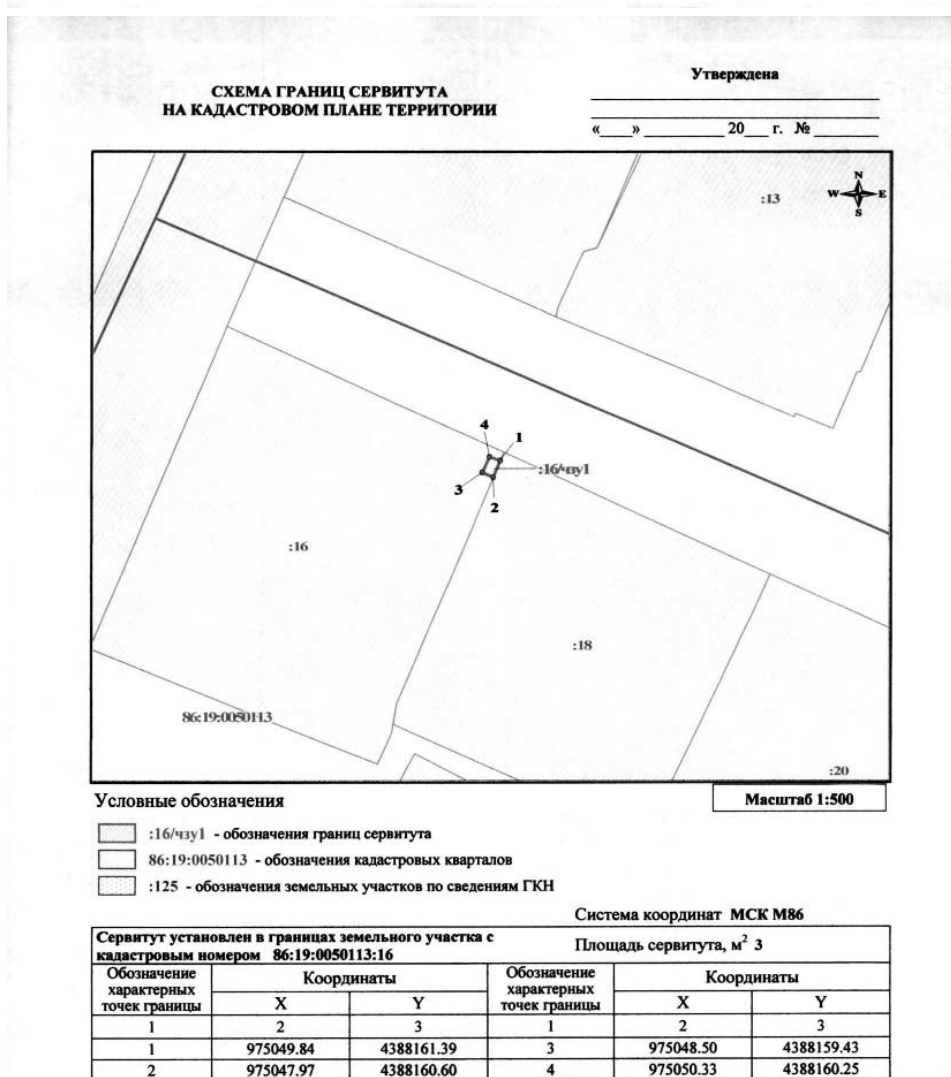


Система координат МСК М86





Сервитут установлен в границах земельного участка с кадастровым номером 86:19:0050111:2. Площадь сервитута, м² 8


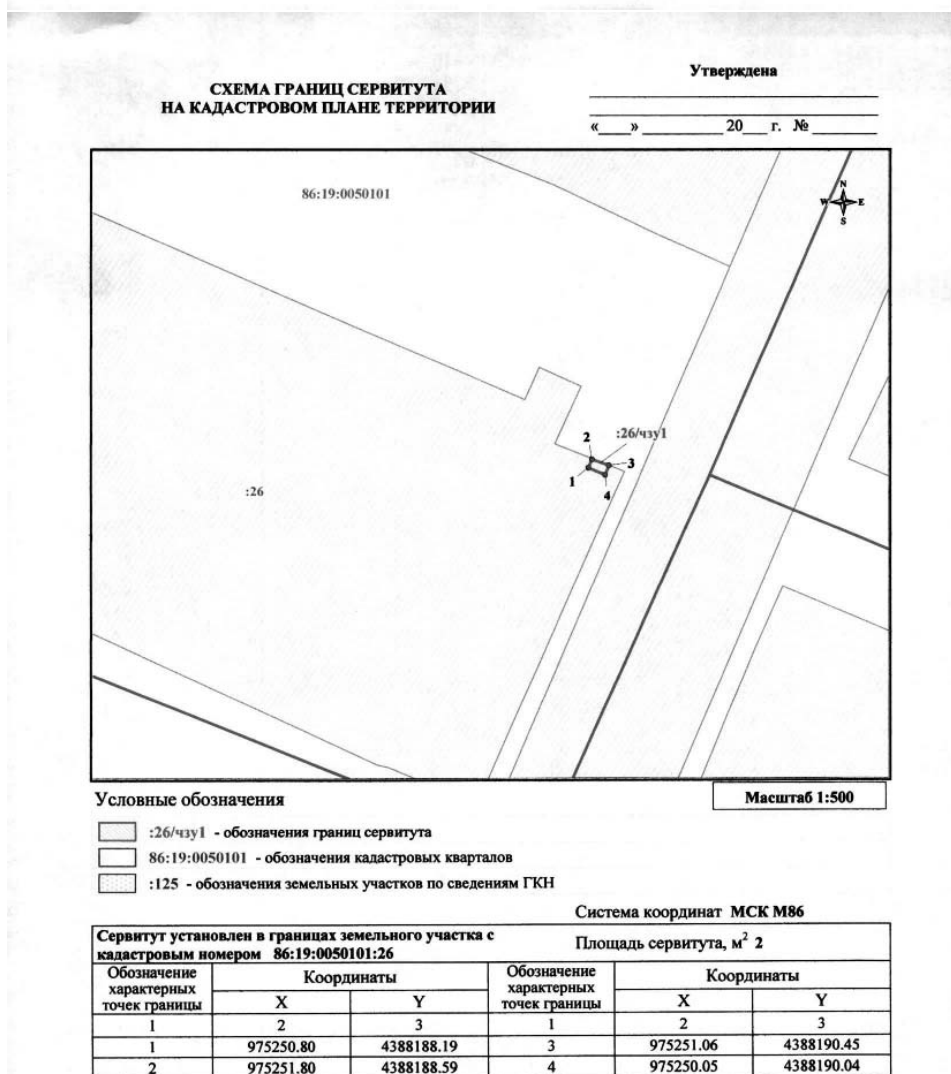


Обозначение характерных точек границы	Координаты		Обозначение характерных точек границы	Координаты	
	X	Y		X	Y
1	2	3	1	2	3
1	975220.98	4388485.13	5	975236.42	4388454.47
2	975221.78	4388483.29	6	975234.70	4388453.44
3	975223.62	4388484.10	7	975235.73	4388451.73
4	975222.81	4388485.93	8	975237.44	4388452.76

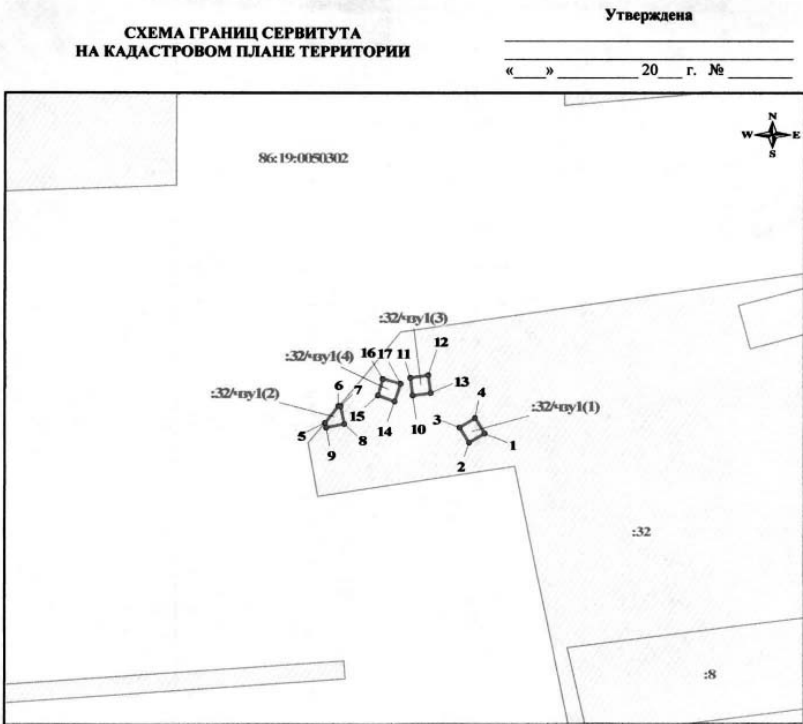












Условные обозначения

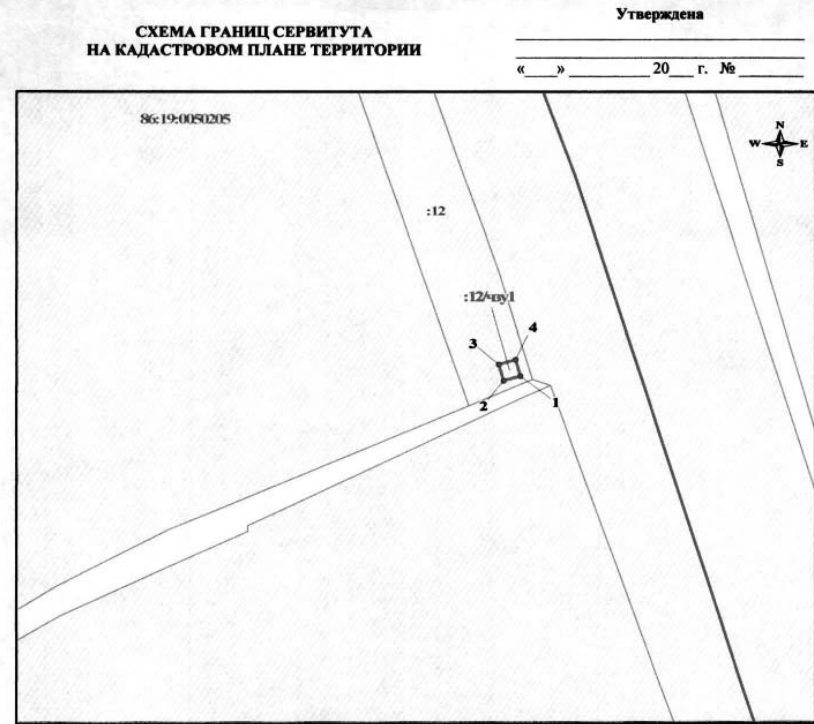
- :32/чзу1 - обозначения границ сервитута
- 86:19:0050302 - обозначения кадастровых кварталов
- :125 - обозначения земельных участков по сведениям ГКН

Масштаб 1:500

Система координат МСК М86

Сервитут установлен в границах земельного участка с кадастровым номером 86:19:0050302:32. Площадь сервитута, м² 15

Обозначение характерных точек границы	Координаты		Обозначение характерных точек границы	Координаты	
	X	Y		X	Y
1	2	3	1	2	3
1	974192.89	4388431.76	10	974197.20	4388423.86
2	974191.89	4388430.02	11	974199.18	4388423.62
3	974193.62	4388429.02	12	974199.42	4388425.60
4	974194.62	4388430.76	13	974197.44	4388425.84
5	974194.13	4388414.18	14	974196.57	4388421.89
6	974195.96	4388415.69	15	974197.14	4388419.97
7	974195.99	4388415.86	16	974199.06	4388420.54
8	974194.03	4388416.24	17	974198.49	4388422.45
9	974193.64	4388414.28			



Условные обозначения

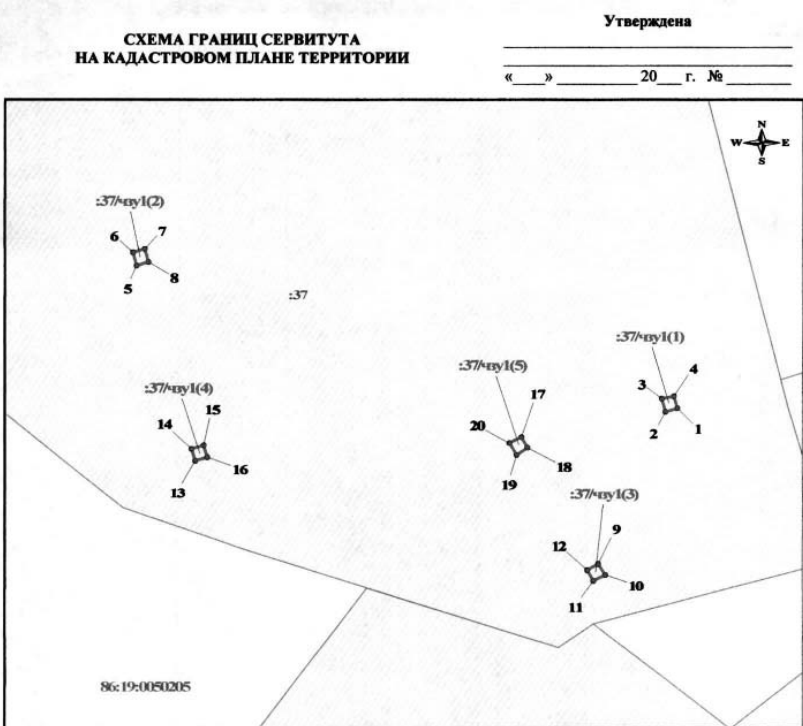
- :12/чзу1 - обозначения границ сервитута
- 86:19:0050205 - обозначения кадастровых кварталов
- :125 - обозначения земельных участков по сведениям ГКН

Масштаб 1:500

Система координат МСК М86

Сервитут установлен в границах земельного участка с кадастровым номером 86:19:0050205:12. Площадь сервитута, м² 4

Обозначение характерных точек границы	Координаты		Обозначение характерных точек границы	Координаты	
	X	Y		X	Y
1	2	3	1	2	3
1	973732.52	4388432.43	3	973733.84	4388429.93
2	973731.93	4388430.52	4	973734.43	4388431.84



Условные обозначения

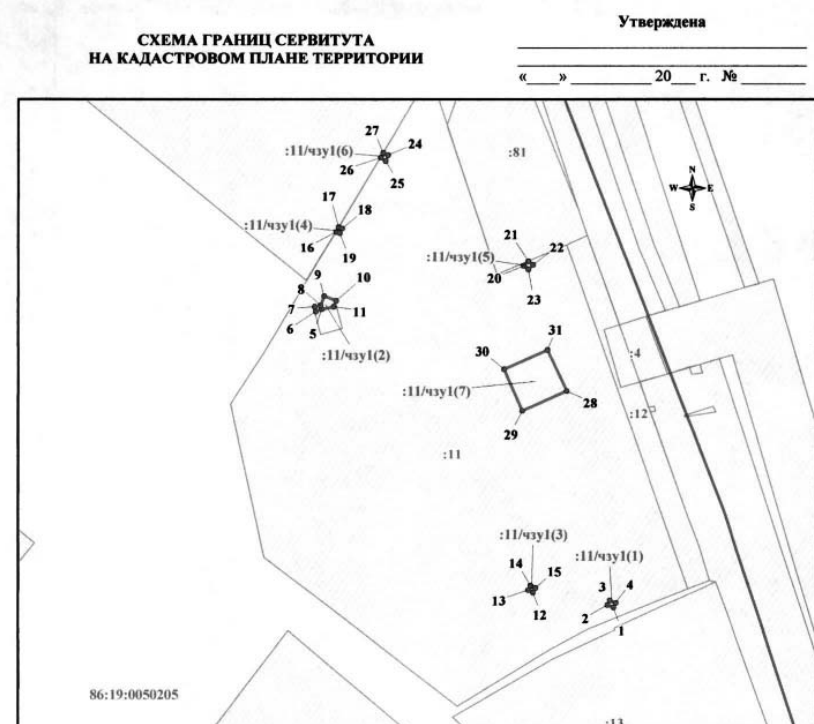
- :37/чзу1 - обозначения границ сервитута
- 86:19:0050205 - обозначения кадастровых кварталов
- :125 - обозначения земельных участков по сведениям ГКН

Масштаб 1:700

Система координат МСК М86

Сервитут установлен в границах земельного участка с кадастровым номером 86:19:0050205:37. Площадь сервитута, м² 20

Обозначение характерных точек границы	Координаты		Обозначение характерных точек границы	Координаты	
	X	Y		X	Y
1	2	3	1	2	3
1	974037.77	4388271.96	11	974010.83	4388259.05
2	974037.23	4388270.04	12	974012.54	4388258.02
3	974039.16	4388269.50	13	974029.57	4388197.51
4	974039.70	4388271.43	14	974031.49	4388196.94
5	974060.04	4388188.39	15	974032.06	4388198.86
6	974061.96	4388187.82	16	974030.14	4388199.43
7	974062.53	4388189.74	17	974033.37	4388247.84
8	974060.61	4388190.31	18	974031.65	4388248.87
9	974013.57	4388259.73	19	974030.63	4388247.15
10	974011.85	4388260.76	20	974032.34	4388246.12



Условные обозначения

- :11/чзу1 - обозначения границ сервитута
- 86:19:0050205 - обозначения кадастровых кварталов
- :125 - обозначения земельных участков по сведениям ГКН

Масштаб 1:1500

Система координат МСК М86

Сервитут установлен в границах земельного участка с кадастровым номером 86:19:0050205:11. Площадь сервитута, м² 271

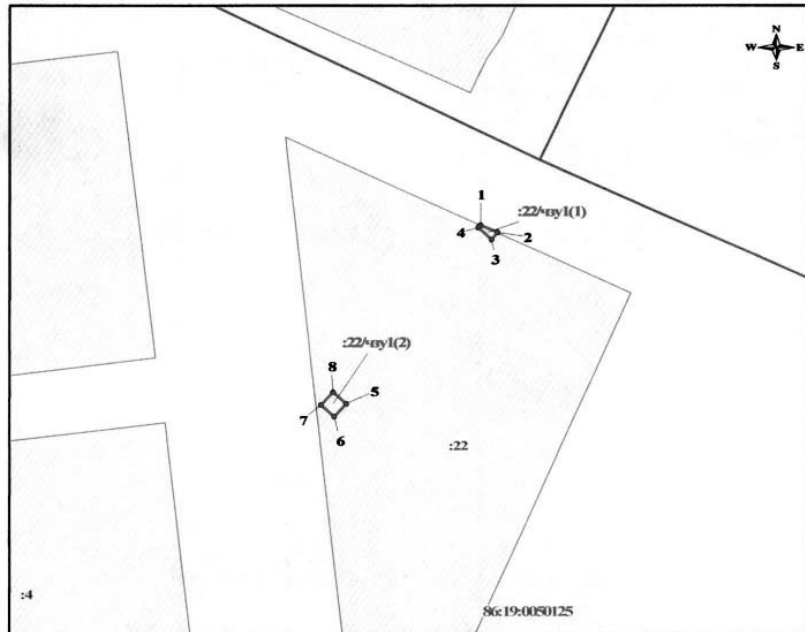
Обозначение характерных точек границы	Координаты		Обозначение характерных точек границы	Координаты	
	X	Y		X	Y
1	2	3	1	2	3
1	973722.76	4388401.94	17	973849.70	4388311.19
2	973723.54	4388400.10	18	973849.09	4388312.31
3	973725.38	4388400.88	19	973847.33	4388311.35
4	973724.60	4388402.72	20	973836.25	4388372.39
5	973821.96	4388305.51	21	973837.83	4388373.61
6	973821.46	4388303.50	22	973836.61	4388375.19
7	973822.90	4388303.20	23	973835.03	4388373.97
8	973823.28	4388305.04	24	973873.23	4388327.53
9	973826.29	4388306.16	25	973871.51	4388326.51
10	973824.72	4388310.24	26	973872.53	4388324.79
11	973822.99	4388309.59	27	973874.25	4388325.81
12	973727.91	4388375.48	28	973794.99	4388386.38
13	973728.69	4388373.64	29	973788.29	4388371.94
14	973730.53	4388374.42	30	973802.09	4388365.89
15	973729.75	4388376.26	31	973808.46	4388380.03
16	973847.97	4388310.16			



СХЕМА ГРАНИЦ СЕРВИТУТА
НА КАДАСТРОВOM ПЛАНЕ ТЕРРИТОРИИ

Утверждена

« » 20 г. №



Условные обозначения Масштаб 1:500

- :22/чзу1 - обозначения границ сервитута
- 86:19:0050125 - обозначения кадастровых кварталов
- :125 - обозначения земельных участков по сведениям ГКН

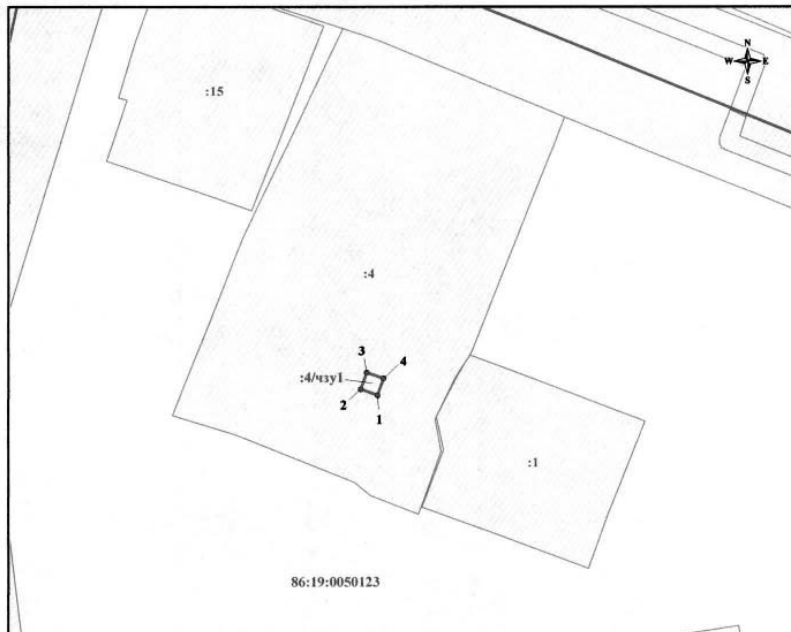
Система координат МСК М86

Сервитут установлен в границах земельного участка с кадастровым номером 86:19:0050125:22					
Обозначение характерных точек границы	Координаты		Обозначение характерных точек границы	Координаты	
	X	Y		X	Y
1	2	3	1	2	3
1	975003.98	4387437.72	5	974984.17	4387422.94
2	975003.12	4387439.63	6	974982.65	4387421.64
3	975002.35	4387438.94	7	974983.95	4387420.12
4	975003.69	4387437.45	8	974985.47	4387421.42

СХЕМА ГРАНИЦ СЕРВИТУТА
НА КАДАСТРОВOM ПЛАНЕ ТЕРРИТОРИИ

Утверждена

« » 20 г. №



Условные обозначения Масштаб 1:500

- :4/чзу1 - обозначения границ сервитута
- 86:19:0050123 - обозначения кадастровых кварталов
- :125 - обозначения земельных участков по сведениям ГКН

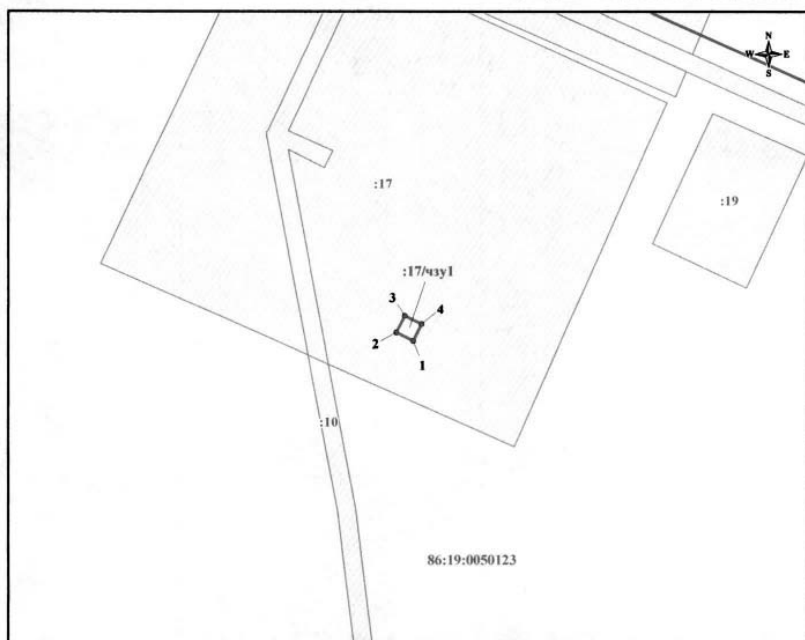
Система координат МСК М86

Сервитут установлен в границах земельного участка с кадастровым номером 86:19:0050123:4					
Обозначение характерных точек границы	Координаты		Обозначение характерных точек границы	Координаты	
	X	Y		X	Y
1	2	3	1	2	3
1	974836.71	4388085.80	3	974839.34	4388084.75
2	974837.51	4388083.96	4	974838.55	4388086.59

СХЕМА РАСПОЛОЖЕНИЯ ЗЕМЕЛЬНОГО УЧАСТКА
НА КАДАСТРОВOM ПЛАНЕ ТЕРРИТОРИИ

Утверждена

« » 20 г. №



Условные обозначения Масштаб 1:500

- :17/чзу1 - обозначения границ сервитута
- 86:19:0050123 - обозначения кадастровых кварталов
- :125 - обозначения земельных участков по сведениям ГКН

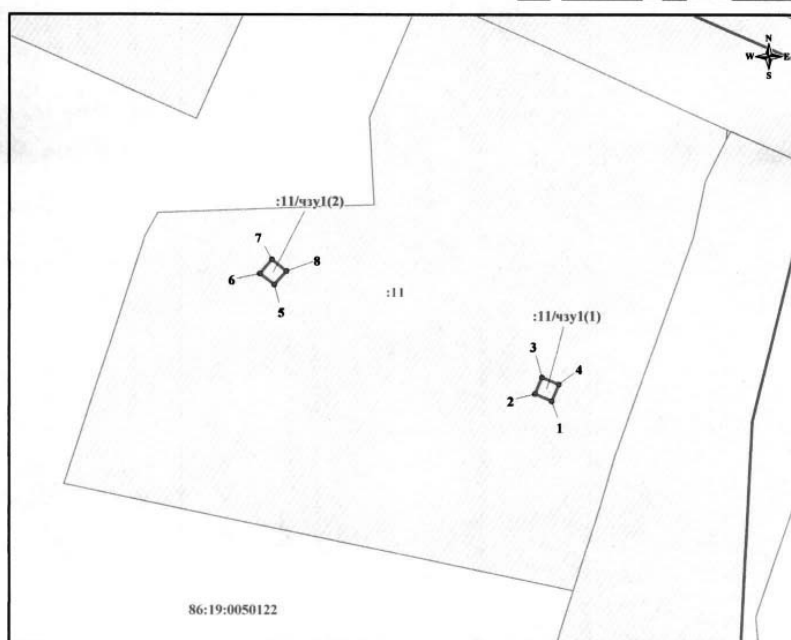
Система координат МСК М86

Сервитут установлен в границах земельного участка с кадастровым номером 86:19:0050123:17					
Обозначение характерных точек границы	Координаты		Обозначение характерных точек границы	Координаты	
	X	Y		X	Y
1	2	3	1	2	3
1	974795.02	4388180.43	3	974797.68	4388179.46
2	974795.87	4388178.61	4	974796.84	4388181.27

СХЕМА ГРАНИЦ СЕРВИТУТА
НА КАДАСТРОВOM ПЛАНЕ ТЕРРИТОРИИ

Утверждена

« » 20 г. №



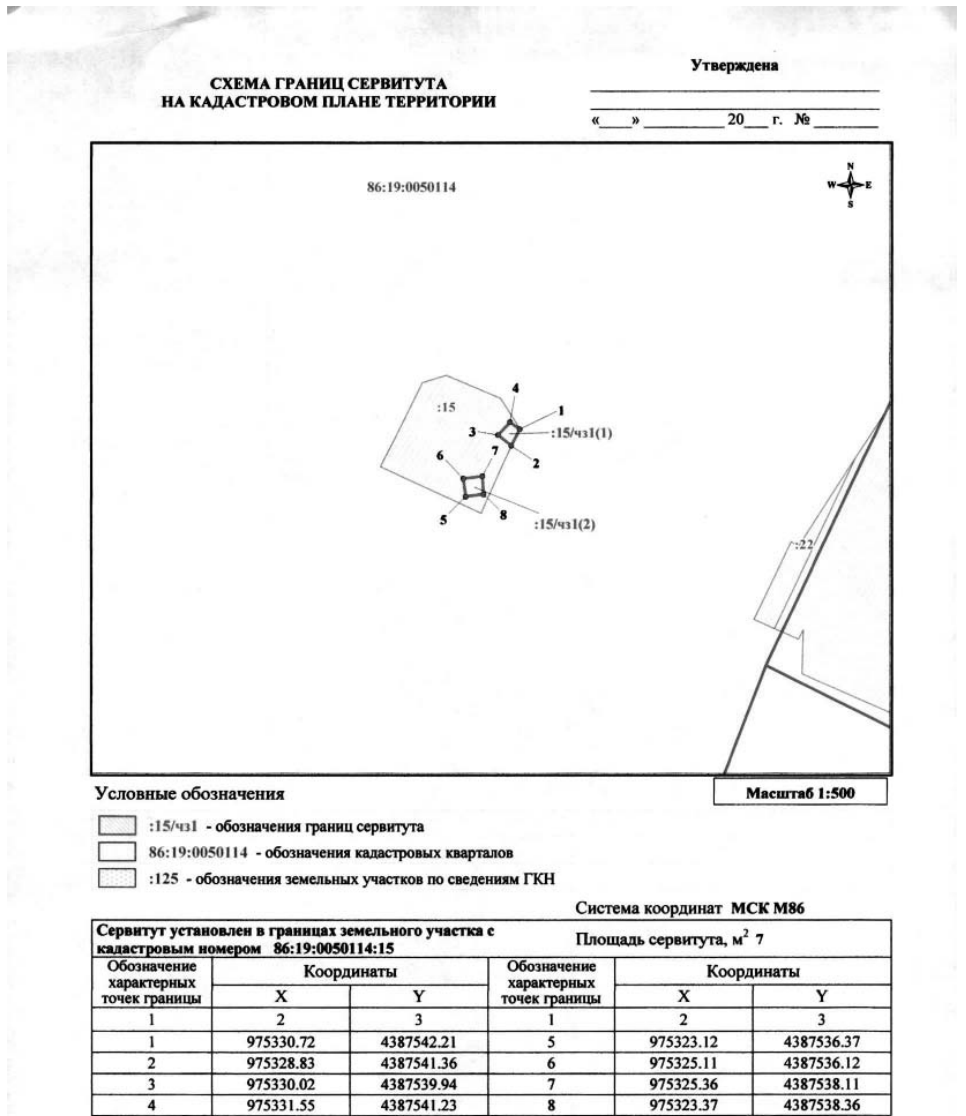




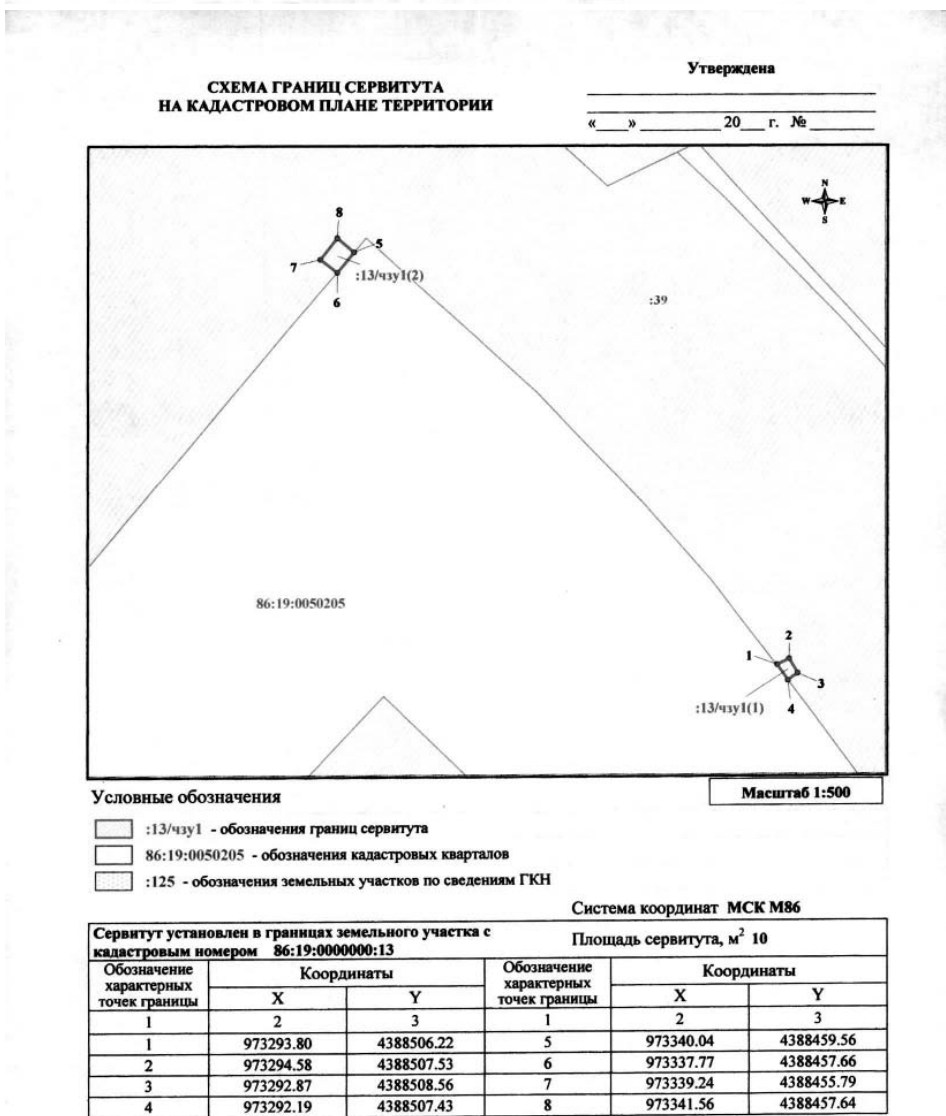

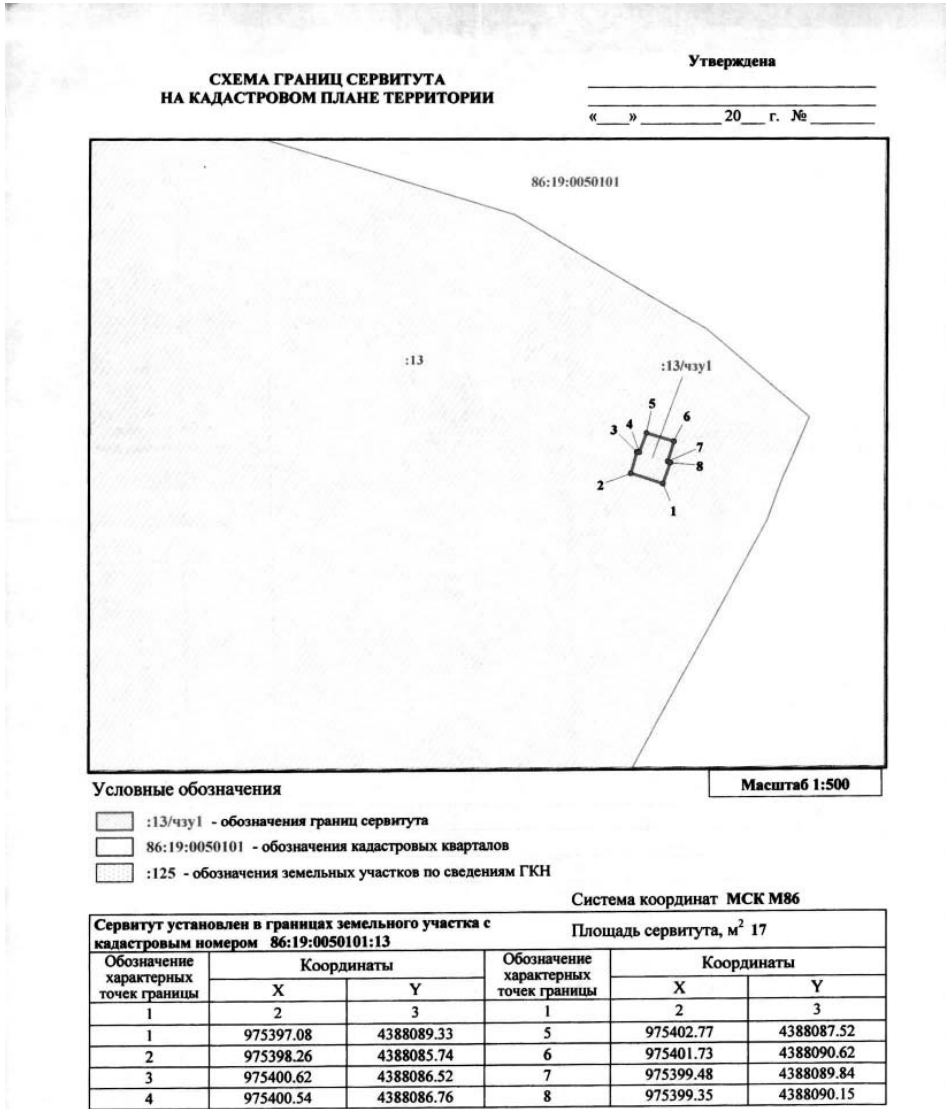
Условные обозначения Масштаб 1:500

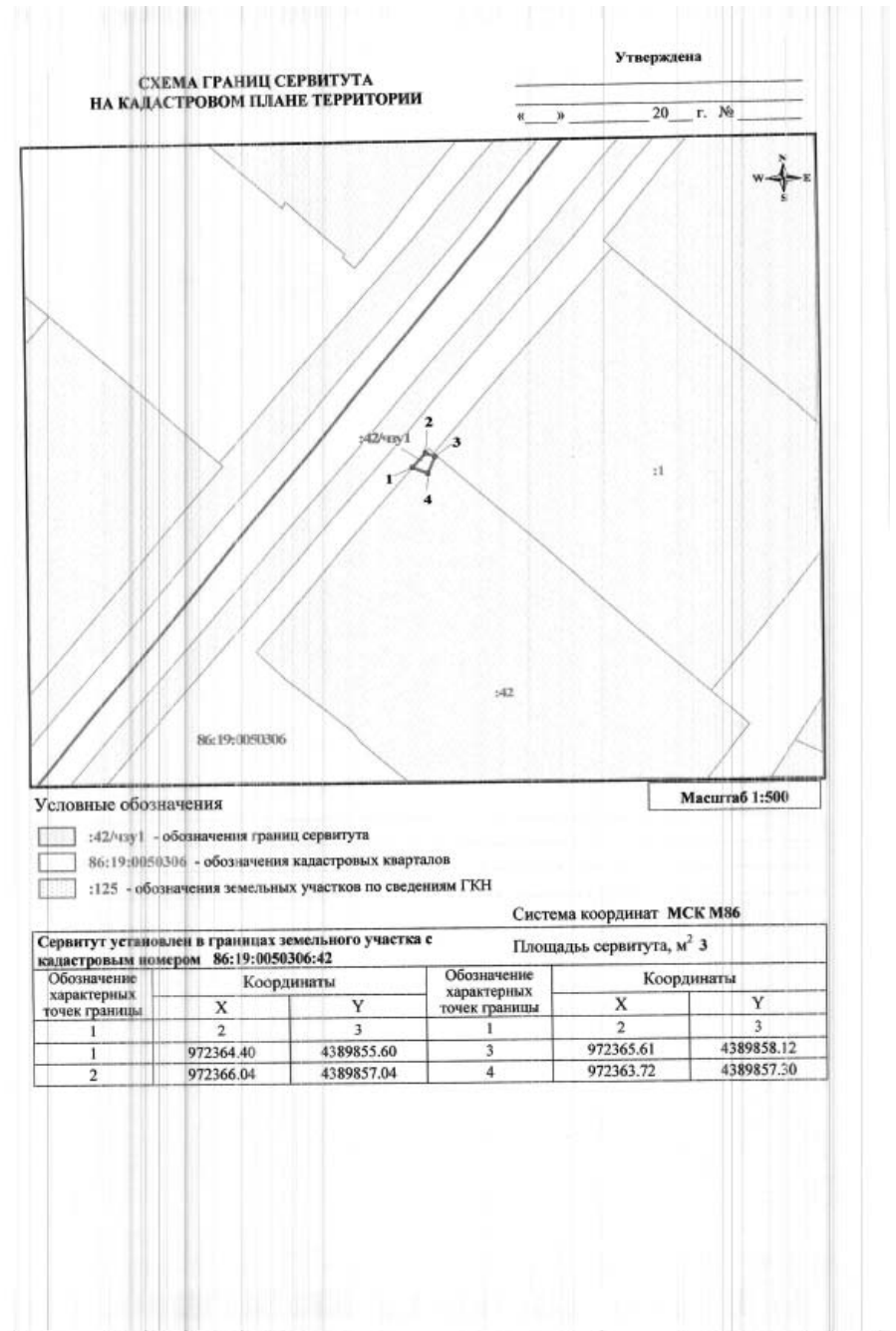

- :11/чзу1 - обозначения границ сервитута
- 86:19:0050122 - обозначения кадастровых кварталов
- :125 - обозначения земельных участков по сведениям ГКН

Система координат МСК М86

Сервитут установлен в границах земельного участка с кадастровым номером 86:19:0050122:11					
Обозначение характерных точек границы	Координаты		Обозначение характерных точек границы	Координаты	
	X	Y		X	Y
1	2	3	1	2	3
1	974864.61	4388020.67	5	974877.49	4387990.16
2	974865.41	4388018.83	6	974878.75	4387988.61
3	974867.24	4388019.63	7	974880.31	4387989.87
4	974866.45	4388021.46	8	974879.04	4387991.42







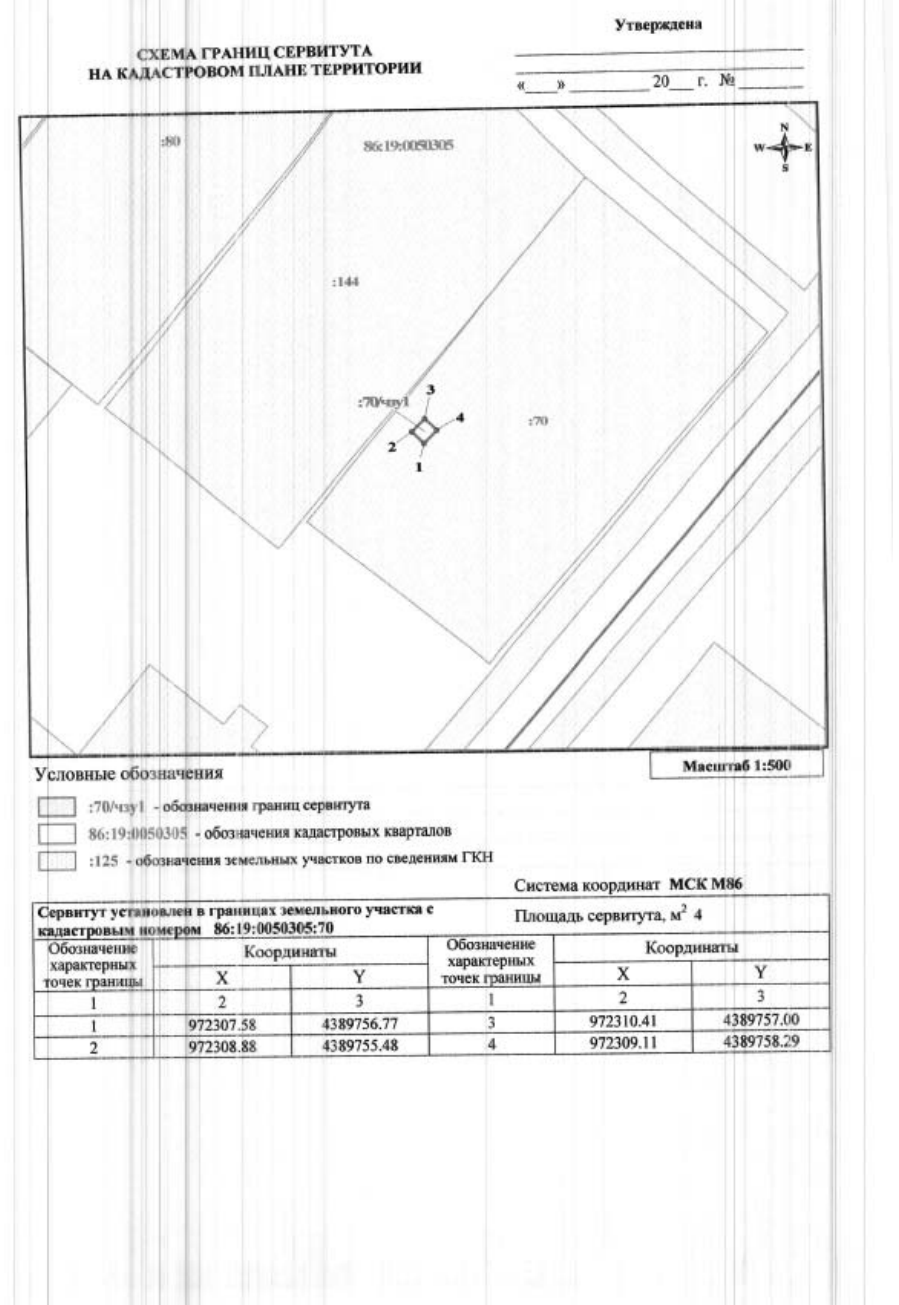
Информационное сообщение о возможном установлении публичного сервитута на территории городского округа город Мегион

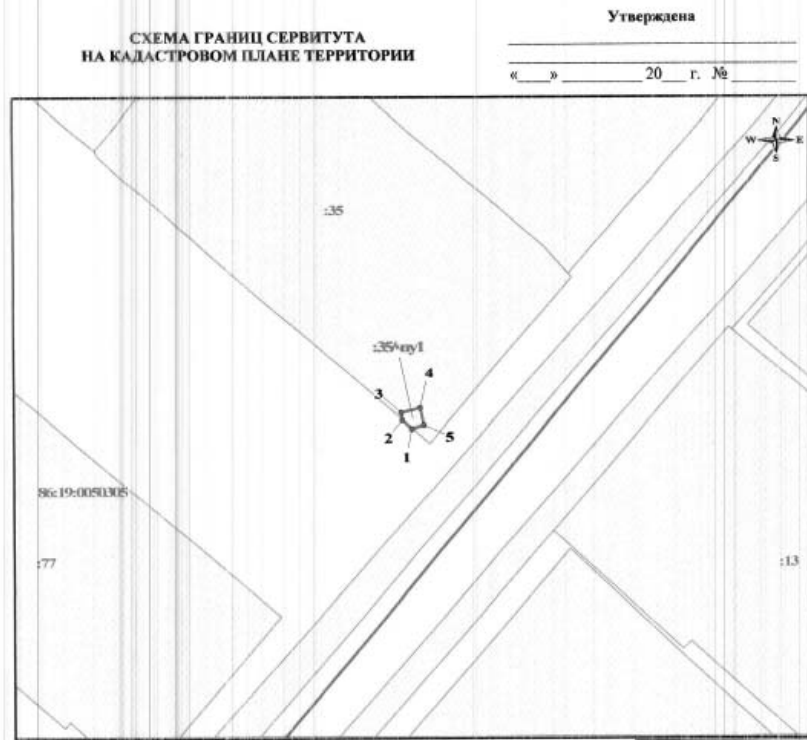
Департамент муниципальной собственности администрации города Мегиона информирует о возможном установлении публичного сервитута для размещения и эксплуатации объекта электросетевого комплекса «ВЛ 6 кВ №16 куст 28 п. Высокий с питающими и распределительными сетями и подстанциями» в отношении земельных участков с кадастровыми номерами:

- 86:19:0050306:42, расположенного по адресу: Ханты-Мансийский автономный округ - Югра, г Мегион, пгт. Высокий, ул. Кошурникова, д 14;
- 86:19:0050305:70, расположенного по адресу: Ханты-Мансийский автономный округ - Югра, г Мегион, пгт. Высокий, ул. Кошурникова, д 11;
- 86:19:0050305:35, расположенного по адресу: Ханты-Мансийский автономный округ - Югра, г Мегион, пгт. Высокий, ул. Кошурникова, д 21;
- 86:19:0050305:4, расположенного по адресу: Ханты-Мансийский автономный округ - Югра, г Мегион, пгт. Высокий, ул. Кошурникова, д 13;
- 86:19:0050303:236, расположенного по адресу: Ханты-Мансийский автономный округ - Югра, г Мегион, пгт. Высокий, ул. Центральная, д. 1
- 86:19:0050303:227, местоположение которого установлено относительно ориентира, расположенного за пределами участка. Почтовый адрес ориентира: Ханты-Мансийский автономный округ - Югра, город Мегион, посёлок городского типа Высокий, улица Муравленко;
- 86:19:0050303:197, местоположение которого установлено относительно ориентира, расположенного за пределами участка. Почтовый адрес ориентира: Ханты-Мансийский автономный округ - Югра, город Мегион, посёлок городского типа Высокий, улица Центральная, №3;
- 86:19:0050303:45, расположенного по адресу: Ханты-Мансийский автономный округ - Югра, г. Мегион, пгт. Высокий, ул. Зеленая, д.28.
- 86:19:0050303:38, расположенного по адресу: Ханты-Мансийский автономный округ - Югра, г. Мегион, пгт. Высокий, ул. Петра Великого, д. 6;
- 86:19:0050303:37, расположенного по адресу: Ханты-Мансийский автономный округ - Югра, г. Мегион, пгт. Высокий, ул. Петра Великого, д. 4;
- 86:19:0050199:8, местоположение которого установлено относительно ориентира, расположенного в границах участка. Почтовый адрес ориентира: Ханты-Мансийский автономный округ - Югра, г Мегион, пгт. Высокий, жилой массив Зеленый;
- 86:19:0000000:6301, расположенного по адресу: Ханты-Мансийский автономный округ - Югра, город Мегион, посёлок городского типа Высокий.

Ознакомиться с поступившим ходатайством от акционерного общества «Городские электрические сети» об установлении публичного сервитута, можно в Управлении земельными ресурсами департамента муниципальной собственности администрации города Мегиона: с 10:00 до 16:00, перерыв на обед с 13:00 до 14:00, по вторникам и четвергам,

по адресу: улица Строителей №2/3, каб. №4,5, город Мегион, Ханты-Мансийский автономный округ - Югра. Сообщение о поступившем ходатайстве об установлении публичного сервитута подлежит размещению на официальном сайте Администрации города Мегиона.





Условные обозначения

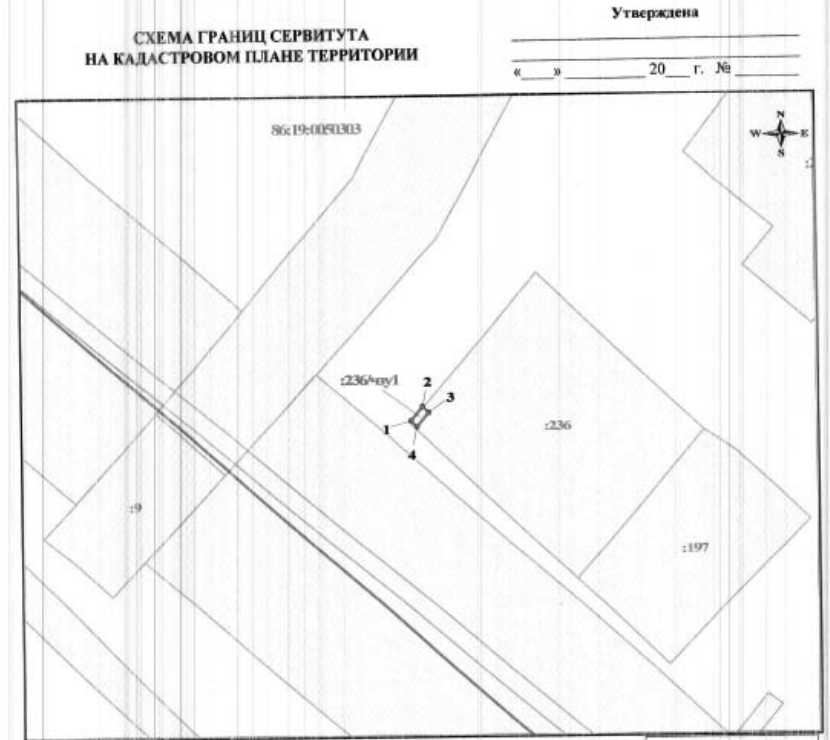
- 35/чз1 - обозначения границ сервитута
- 86:19:0050305 - обозначения кадастровых кварталов
- :125 - обозначения земельных участков по сведениям ГКН

Масштаб 1:500

Система координат МСК М86

Сервитут установлен в границах земельного участка с кадастровым номером 86:19:0050305:35. Площадь сервитута, м² 4

Обозначение характерных точек границы	Координаты		Обозначение характерных точек границы	Координаты	
	X	Y		X	Y
1	2	3	4	2	3
1	972425.68	4389880.10	4	972427.88	4389880.94
2	972426.60	4389879.03	5	972425.99	4389881.41
3	972427.41	4389878.83			



Условные обозначения

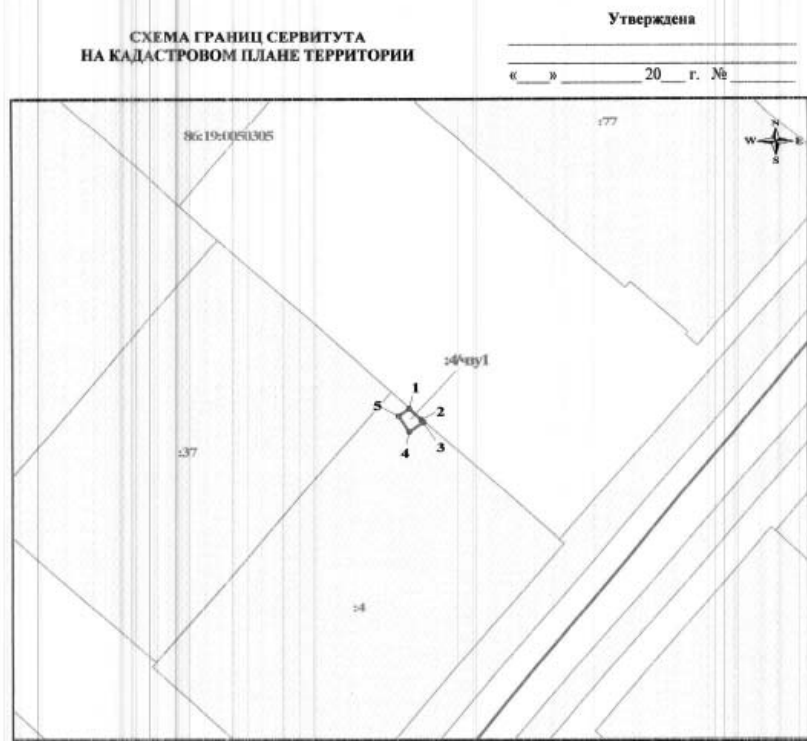
- :236/чз1 - обозначения границ сервитута
- 86:19:0050303 - обозначения кадастровых кварталов
- :125 - обозначения земельных участков по сведениям ГКН

Масштаб 1:500

Система координат МСК М86

Сервитут установлен в границах земельного участка с кадастровым номером 86:19:0050303:236. Площадь сервитута, м² 2

Обозначение характерных точек границы	Координаты		Обозначение характерных точек границы	Координаты	
	X	Y		X	Y
1	2	3	4	2	3
1	972769.89	4388935.84	3	972770.86	4388937.91
2	972771.50	4388937.23	4	972769.32	4388936.51



Условные обозначения

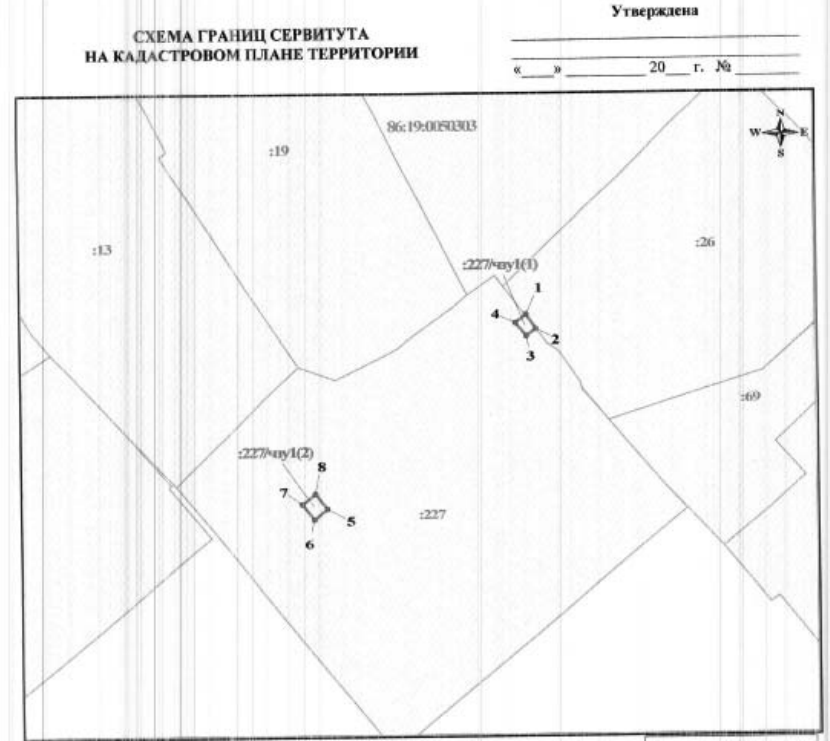
- :4/чз1 - обозначения границ сервитута
- 86:19:0050305 - обозначения кадастровых кварталов
- :125 - обозначения земельных участков по сведениям ГКН

Масштаб 1:500

Система координат МСК М86

Сервитут установлен в границах земельного участка с кадастровым номером 86:19:0050305:4. Площадь сервитута, м² 4

Обозначение характерных точек границы	Координаты		Обозначение характерных точек границы	Координаты	
	X	Y		X	Y
1	2	3	4	2	3
1	972379.62	4389817.58	4	972377.05	4389817.51
2	972378.45	4389818.92	5	972378.82	4389816.34
3	972378.11	4389819.15			



Условные обозначения

- :227/чз1 - обозначения границ сервитута
- 86:19:0050303 - обозначения кадастровых кварталов
- :125 - обозначения земельных участков по сведениям ГКН

Масштаб 1:500

Система координат МСК М86

Сервитут установлен в границах земельного участка с кадастровым номером 86:19:0050303:227. Площадь сервитута, м² 7

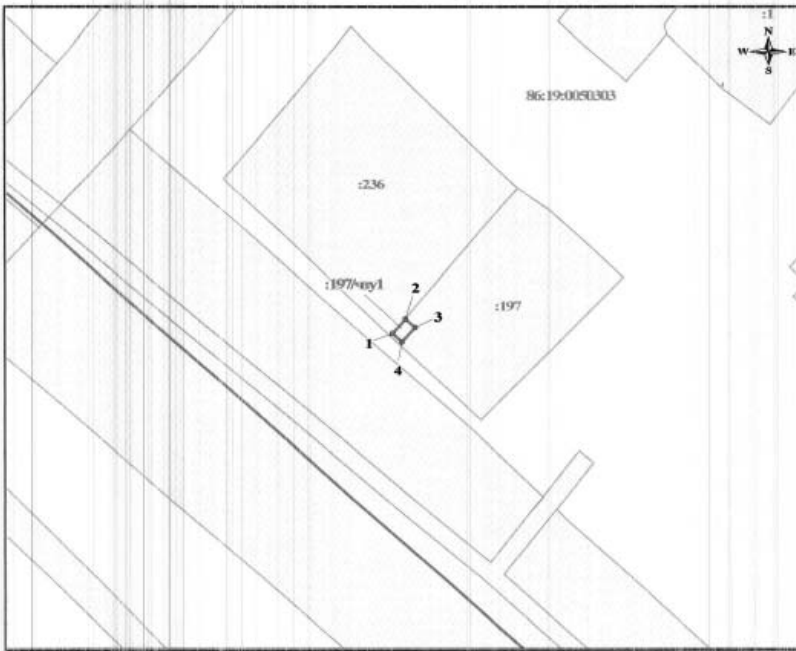
Обозначение характерных точек границы	Координаты		Обозначение характерных точек границы	Координаты	
	X	Y		X	Y
1	2	3	4	2	3
1	973059.29	4388929.28	5	973038.23	4388907.13
2	973057.80	4388930.41	6	973037.05	4388905.61
3	973056.97	4388929.32	7	973038.70	4388904.32
4	973058.40	4388928.13	8	973039.88	4388905.85



СХЕМА ГРАНИЦ СЕРВИТУТА
НА КАДАСТРОВЫМ ПЛАНЕ ТЕРРИТОРИИ

Утверждена

« » 20 г. №



Условные обозначения

- :197/чзу1 - обозначения границ сервитута
- 86:19:0050303 - обозначения кадастровых кварталов
- :125 - обозначения земельных участков по сведениям ГКН

Масштаб 1:500

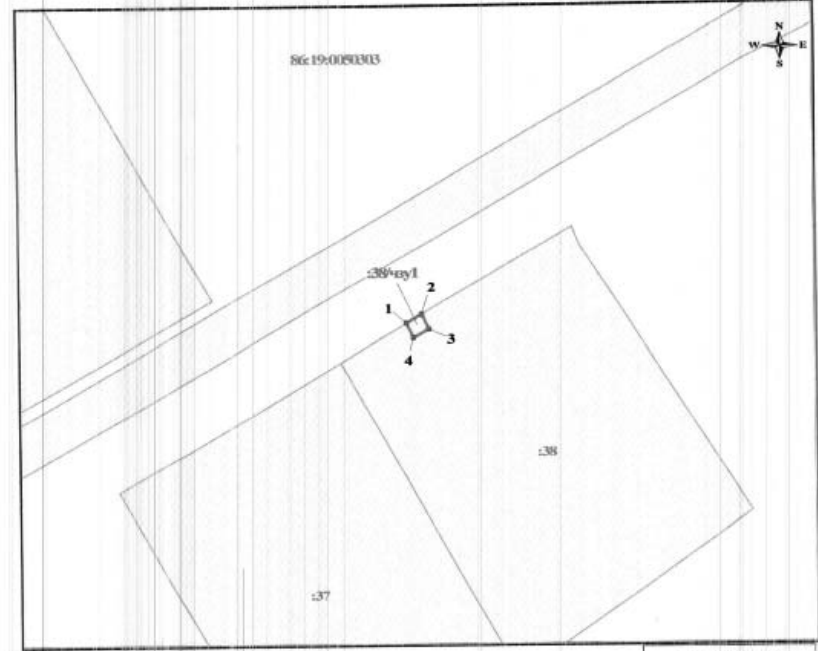
Система координат МСК М86

Сервитут установлен в границах земельного участка с кадастровым номером 86:19:0050303:197					
Обозначение характерных точек границы	Координаты		Обозначение характерных точек границы	Координаты	
	X	Y		X	Y
1	2	3	1	2	3
1	972752.84	4388954.43	3	972753.40	4388956.87
2	972754.40	4388955.80	4	972751.87	4388955.47

СХЕМА ГРАНИЦ СЕРВИТУТА
НА КАДАСТРОВЫМ ПЛАНЕ ТЕРРИТОРИИ

Утверждена

« » 20 г. №



Условные обозначения

- :38/чзу1 - обозначения границ сервитута
- 86:19:0050303 - обозначения кадастровых кварталов
- :125 - обозначения земельных участков по сведениям ГКН

Масштаб 1:500

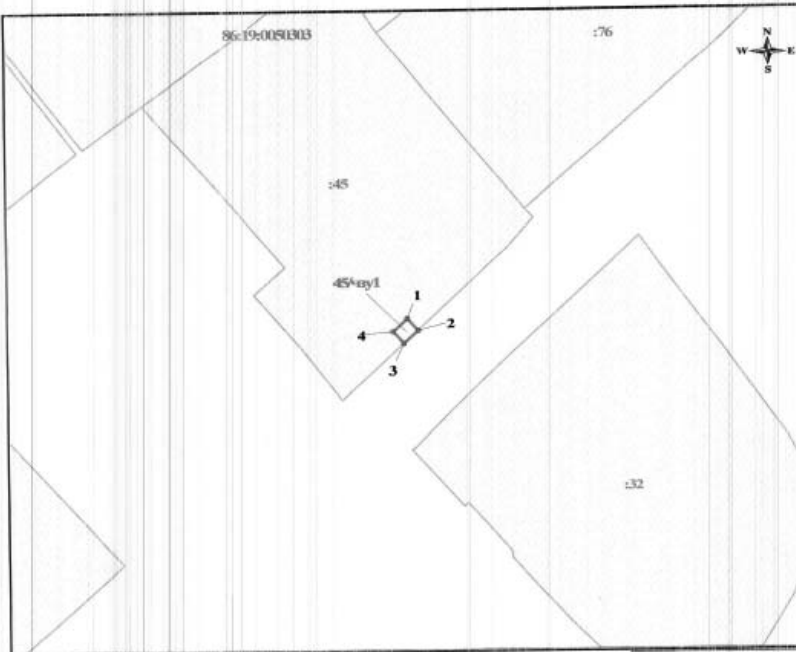
Система координат МСК М86

Сервитут установлен в границах земельного участка с кадастровым номером 86:19:0050303:38					
Обозначение характерных точек границы	Координаты		Обозначение характерных точек границы	Координаты	
	X	Y		X	Y
1	2	3	1	2	3
1	973041.35	4388785.32	3	973040.71	4388787.76
2	973042.30	4388786.96	4	973039.77	4388786.12

СХЕМА ГРАНИЦ СЕРВИТУТА
НА КАДАСТРОВЫМ ПЛАНЕ ТЕРРИТОРИИ

Утверждена

« » 20 г. №



Условные обозначения

- :45/чзу1 - обозначения границ сервитута
- 86:19:0050303 - обозначения кадастровых кварталов
- :125 - обозначения земельных участков по сведениям ГКН

Масштаб 1:500

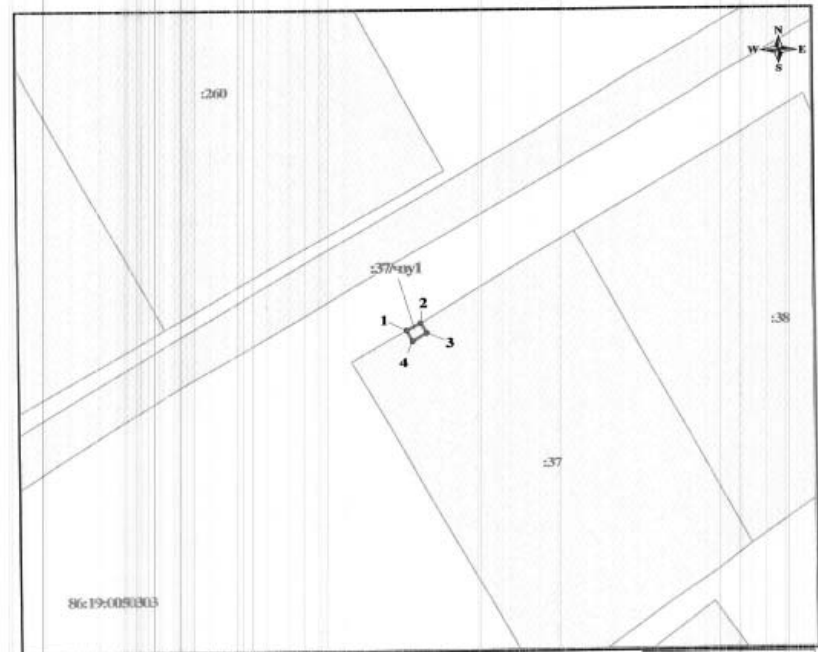
Система координат МСК М86

Сервитут установлен в границах земельного участка с кадастровым номером 86:19:0050303:45					
Обозначение характерных точек границы	Координаты		Обозначение характерных точек границы	Координаты	
	X	Y		X	Y
1	2	3	1	2	3
1	973118.55	4389073.20	3	973115.90	4389072.79
2	973117.31	4389074.33	4	973117.14	4389071.68

СХЕМА ГРАНИЦ СЕРВИТУТА
НА КАДАСТРОВЫМ ПЛАНЕ ТЕРРИТОРИИ

Утверждена

« » 20 г. №



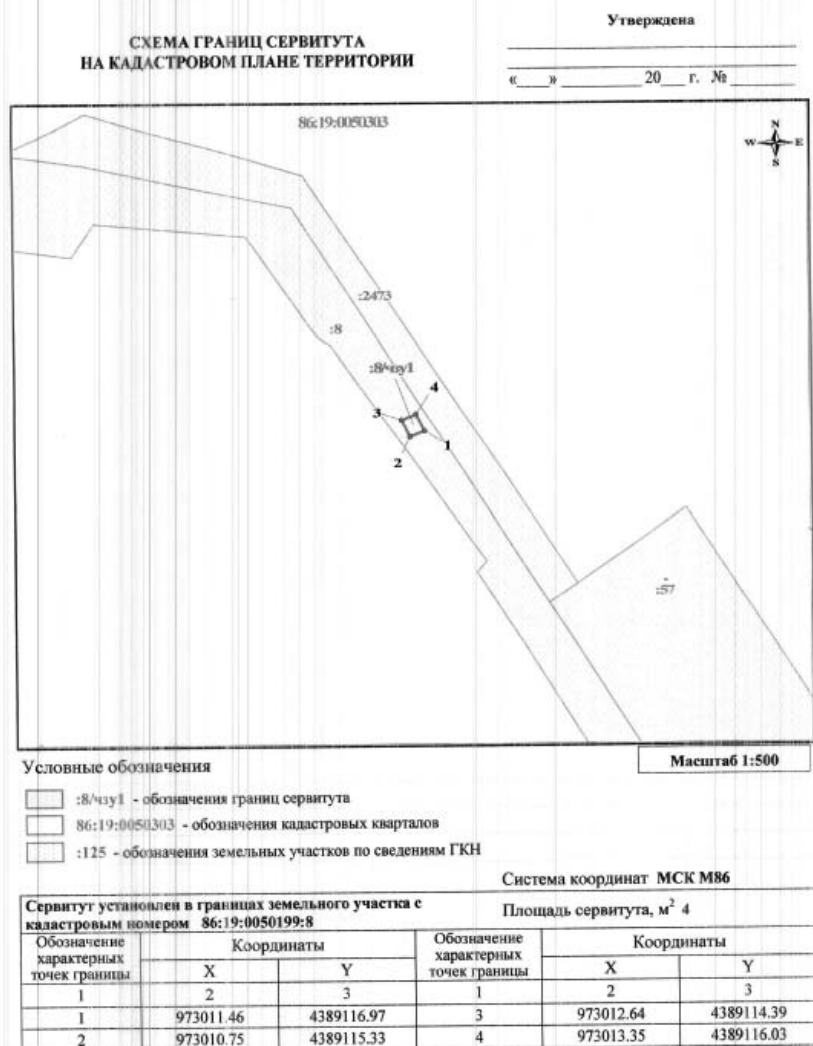
Условные обозначения

- :37/чзу1 - обозначения границ сервитута
- 86:19:0050303 - обозначения кадастровых кварталов
- :125 - обозначения земельных участков по сведениям ГКН

Масштаб 1:500

Система координат МСК М86

Сервитут установлен в границах земельного участка с кадастровым номером 86:19:0050303:37					
Обозначение характерных точек границы	Координаты		Обозначение характерных точек границы	Координаты	
	X	Y		X	Y
1	2	3	1	2	3
1	973026.37	4388759.46	3	973026.08	4388761.67
2	973027.23	4388761.03	4	973025.14	4388760.14



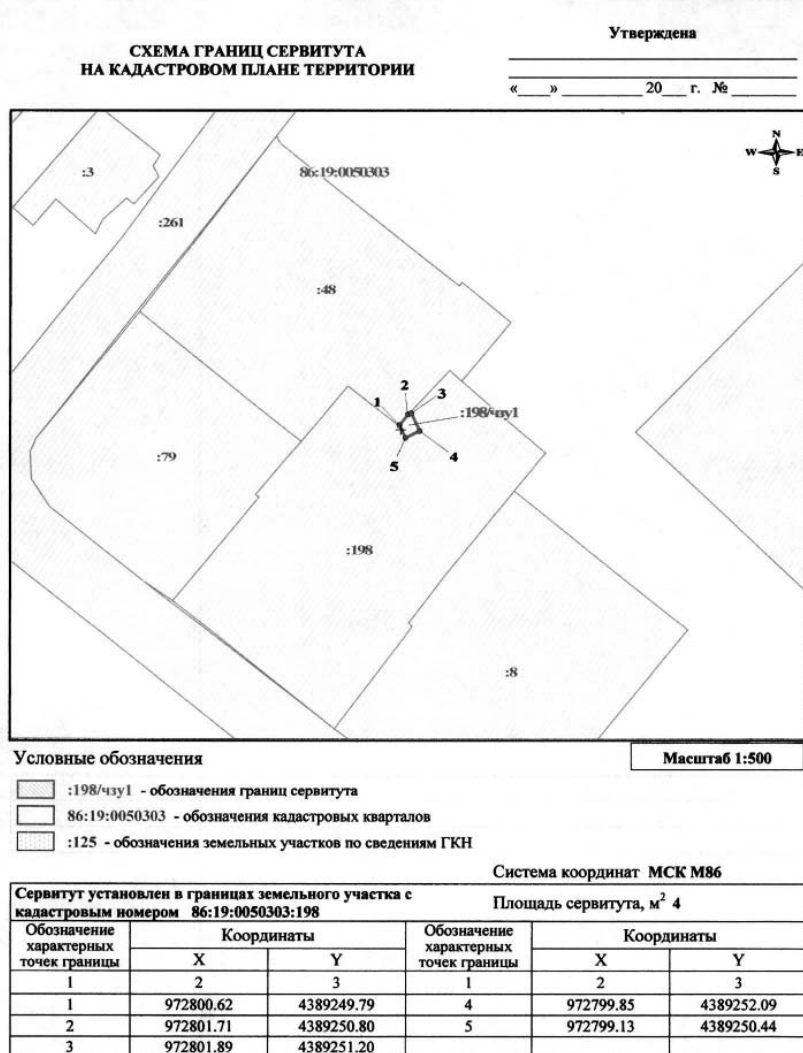
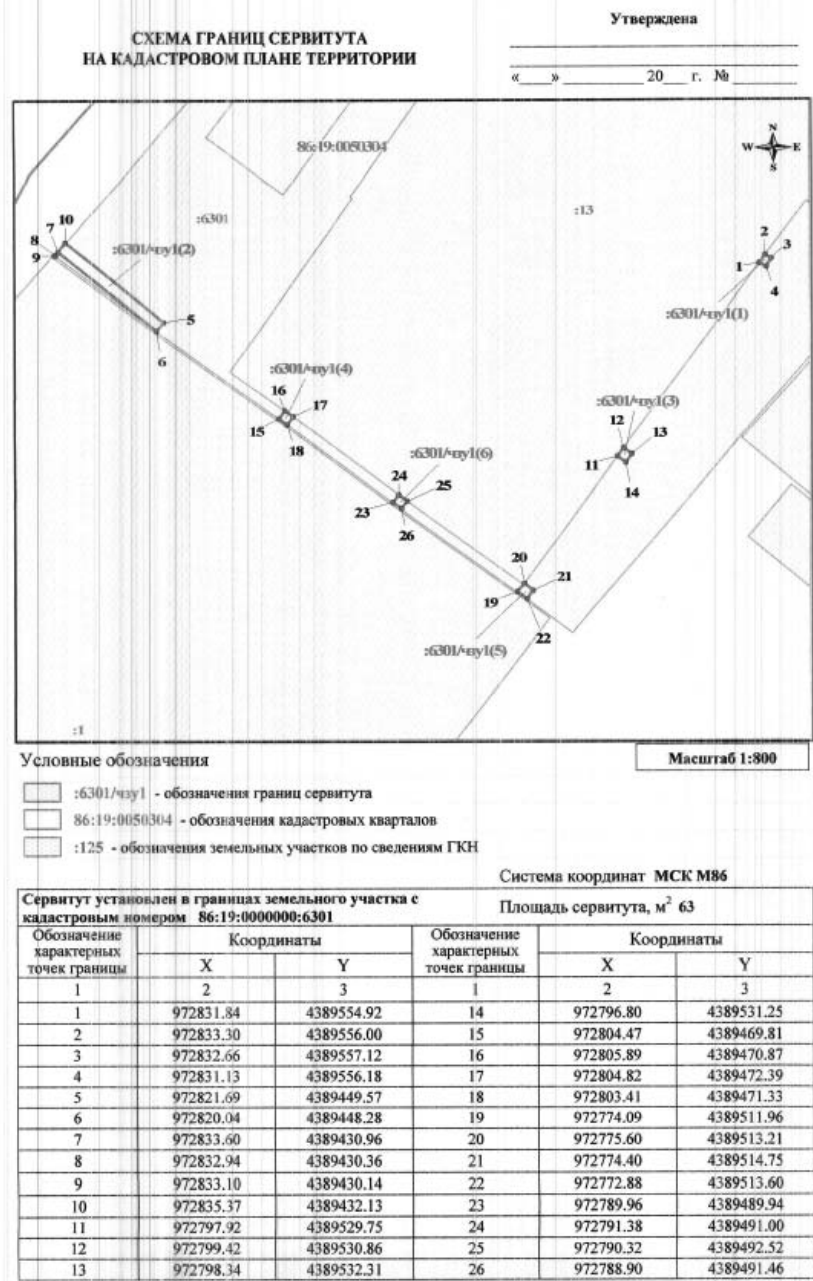
Информационное сообщение о возможном установлении публичного сервитута на территории городского округа город Мегион

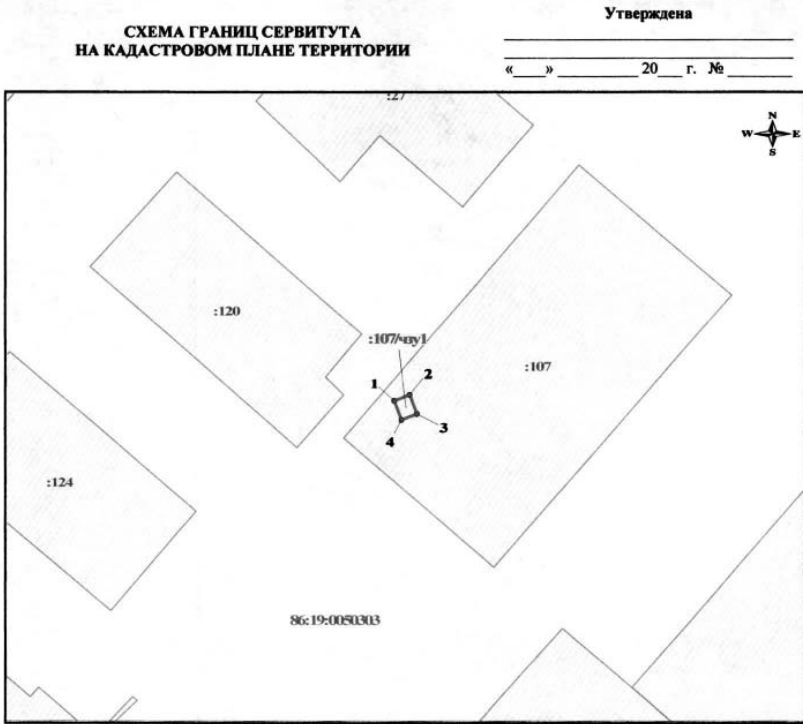
Департамент муниципальной собственности администрации города Мегиона информирует о возможном установлении публичного сервитута для размещения и эксплуатации объекта электросетевого комплекса «ВЛ 6 кВ куст 30 с подстанциями» в отношении земельных участков с кадастровыми номерами:

- 86:19:0050303:198, расположенного по адресу: Ханты-Мансийский автономный округ - Югра, г. Мегион, пгт. Высокий, улица Есенина, жилой дом №76;
- 86:19:0050303:107, местоположение установлено относительно ориентира, расположенного за пределами участка. Почтовый адрес ориентира: Ханты-Мансийский автономный округ - Югра, городской округ город Мегион, посёлок городского типа Высокий, улица Центральная, земельный участок № 26а;
- 86:19:0050303:101, расположенного по адресу: Ханты-Мансийский автономный округ - Югра, г. Мегион, пгт. Высокий, ул. Есенина, д.84;
- 86:19:0050303:82, расположенного по адресу: Ханты-Мансийский автономный округ - Югра, г. Мегион, пгт. Высокий, ул. Центральная, д.81;
- 86:19:0050303:79, расположенного по адресу: Ханты-Мансийский автономный округ - Югра, г. Мегион, пгт. Высокий, ул. Есенина, д.78;
- 86:19:0050303:53, расположенного по адресу: Ханты-Мансийский автономный округ - Югра, г. Мегион, пгт. Высокий, ул. Ленина, д.12;
- 86:19:0050303:48, расположенного по адресу: Ханты-Мансийский автономный округ - Югра, г. Мегион, пгт. Высокий, ул. Есенина, д.80;
- 86:19:0050303:29, расположенного по адресу: Ханты-Мансийский автономный округ - Югра, г. Мегион, пгт. Высокий, ул. Есенина, д.88;
- 86:19:0050303:74, расположенного по адресу: Ханты-Мансийский автономный округ - Югра, г. Мегион, пгт. Высокий, ул. Северная
- 86:19:0050303:65, расположенного по адресу: Ханты-Мансийский автономный округ - Югра, г. Мегион, пгт. Высокий, улица Муравленко, № 2/1, магазин «Борогань»;
- 86:19:0050303:30, расположенного по адресу: Ханты-Мансийский автономный округ - Югра, г. Мегион, пгт. Высокий, ул. Есенина, д.43;
- 86:19:0050302:11, местоположение установлено относительно ориентира, расположенного за пределами участка. Ориентир индивидуальной жилой дом. Участок находится примерно в 157 м., по направлению на северо-запад от ориентира. Почтовый адрес ориентира: Ханты-Мансийский автономный округ - Югра, г. Мегион, пгт. Высокий, ул. Петра Великого, д.12;
- 86:19:000000:6301, расположенного по адресу: Ханты-Мансийский автономный округ - Югра, г. Мегион, пгт. Высокий.

Ознакомиться с поступившим ходатайством от акционерного общества «Городские электрические сети» об установлении публичного сервитута, можно в Управлении земельными ресурсами департамента муниципальной собственности администрации города Мегиона: с 10:00 до 16:00, перерыв на обед с 13:00 до 14:00, по вторникам и четвергам,

по адресу: улица Строителей №2/3, каб. №4,5, город Мегион, Ханты-Мансийский автономный округ - Югра. Сообщение о поступившем ходатайстве об установлении публичного сервитута подлежит размещению на официальном сайте Администрации города Мегиона.



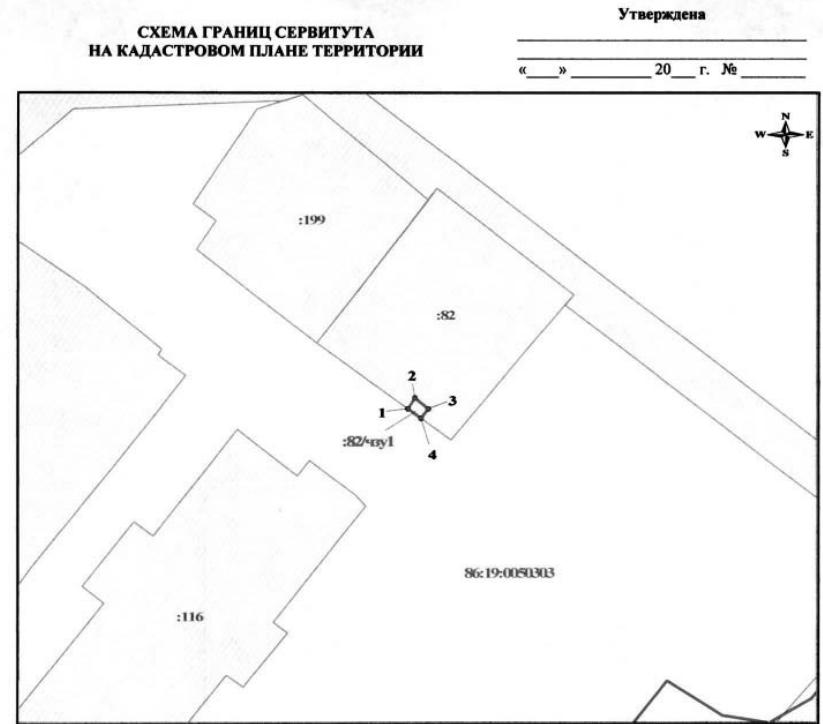


Условные обозначения Масштаб 1:500

- :107/чзу1 - обозначения границ сервитута
- 86:19:0050303 - обозначения кадастровых кварталов
- :125 - обозначения земельных участков по сведениям ГКН

Система координат МСК М86

Сервитут установлен в границах земельного участка с кадастровым номером 86:19:0050303:107		Площадь сервитута, м ² 4			
Обозначение характерных точек границы	Координаты		Обозначение характерных точек границы	Координаты	
	X	Y		X	Y
1	2	3	1	2	3
1	972854.40	4389130.73	3	972853.07	4389133.37
2	972855.07	4389132.45	4	972852.40	4389131.65

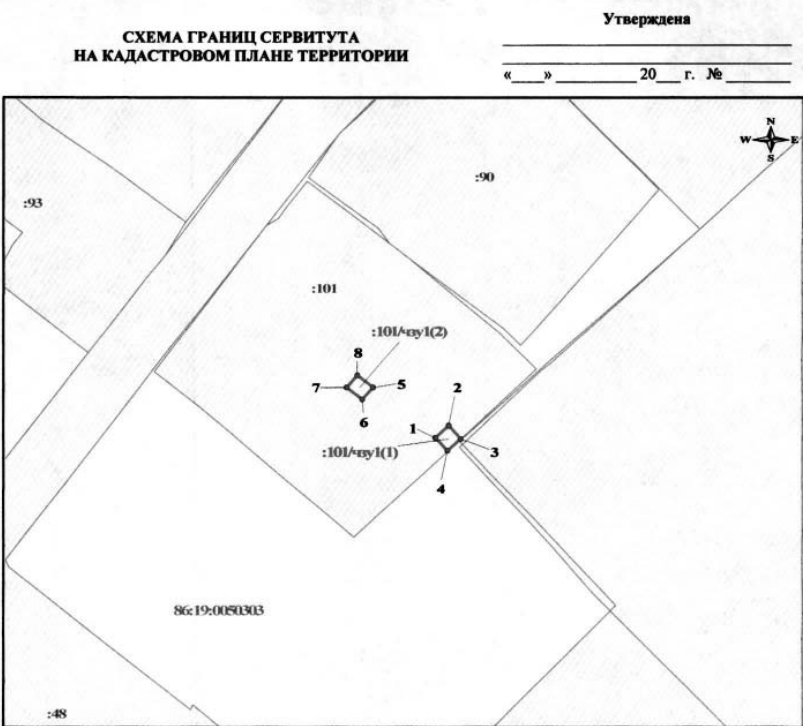


Условные обозначения Масштаб 1:500

- :82/чзу1 - обозначения границ сервитута
- 86:19:0050303 - обозначения кадастровых кварталов
- :125 - обозначения земельных участков по сведениям ГКН

Система координат МСК М86

Сервитут установлен в границах земельного участка с кадастровым номером 86:19:0050303:82		Площадь сервитута, м ² 3			
Обозначение характерных точек границы	Координаты		Обозначение характерных точек границы	Координаты	
	X	Y		X	Y
1	2	3	1	2	3
1	972930.40	4389444.30	3	972930.40	4389446.57
2	972931.60	4389445.12	4	972929.31	4389445.82

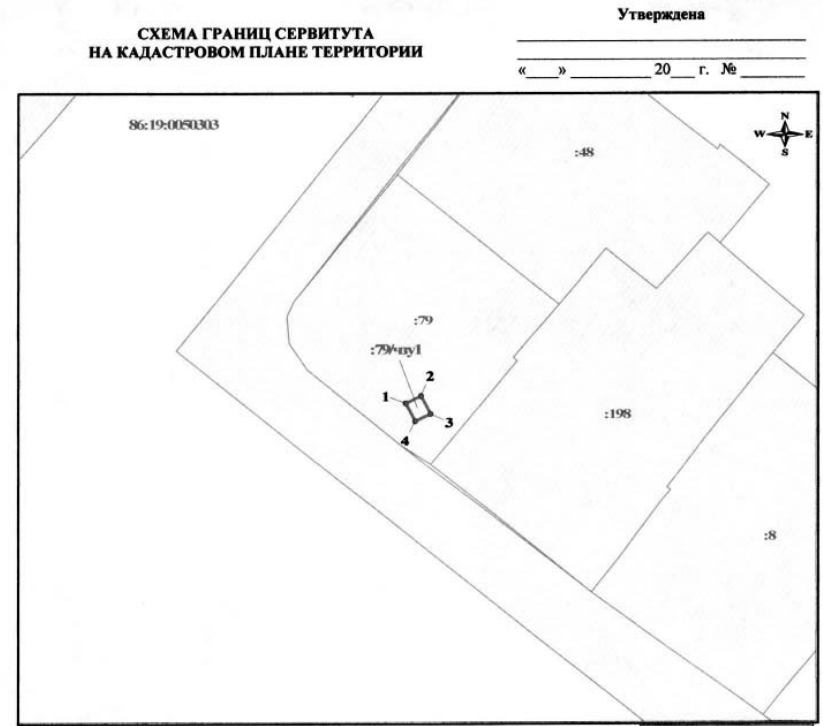


Условные обозначения Масштаб 1:500

- :101/чзу1 - обозначения границ сервитута
- 86:19:0050303 - обозначения кадастровых кварталов
- :125 - обозначения земельных участков по сведениям ГКН

Система координат МСК М86

Сервитут установлен в границах земельного участка с кадастровым номером 86:19:0050303:101		Площадь сервитута, м ² 8			
Обозначение характерных точек границы	Координаты		Обозначение характерных точек границы	Координаты	
	X	Y		X	Y
1	2	3	1	2	3
1	972846.27	4389283.49	5	972851.87	4389276.61
2	972847.60	4389284.95	6	972850.53	4389275.42
3	972846.17	4389286.25	7	972851.87	4389273.70
4	972844.83	4389284.81	8	972853.20	4389274.90

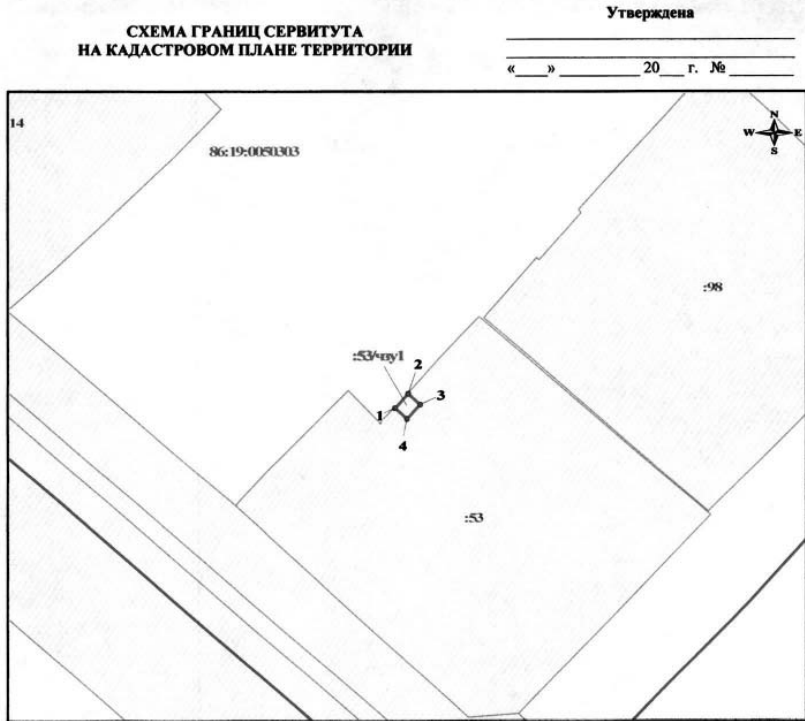


Условные обозначения Масштаб 1:500

- :79/чзу1 - обозначения границ сервитута
- 86:19:0050303 - обозначения кадастровых кварталов
- :125 - обозначения земельных участков по сведениям ГКН

Система координат МСК М86

Сервитут установлен в границах земельного участка с кадастровым номером 86:19:0050303:79		Площадь сервитута, м ² 4			
Обозначение характерных точек границы	Координаты		Обозначение характерных точек границы	Координаты	
	X	Y		X	Y
1	2	3	1	2	3
1	972787.73	4389222.12	3	972786.66	4389224.77
2	972788.53	4389223.84	4	972785.86	4389223.05



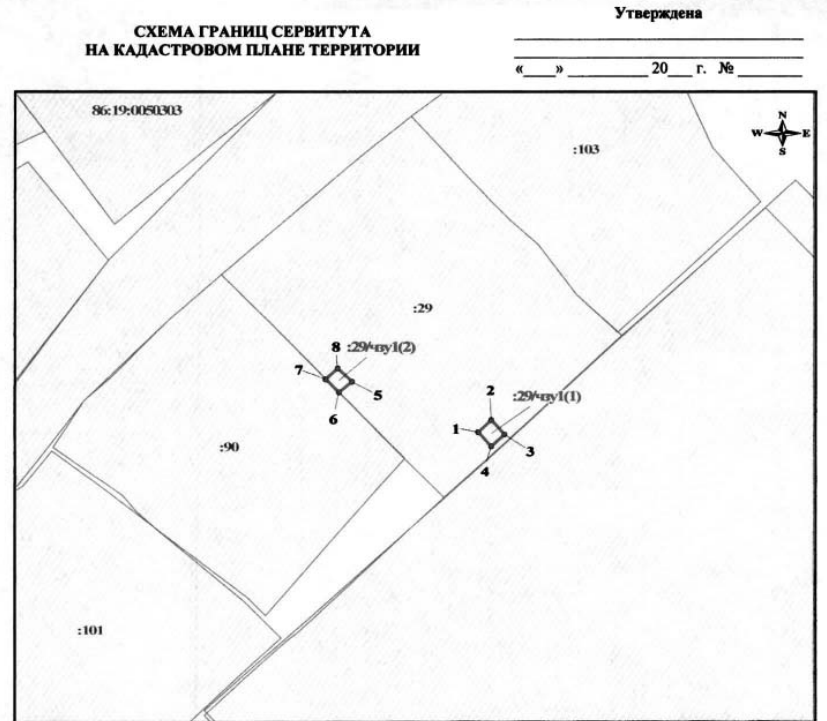
Условные обозначения Масштаб 1:500

- :53/чзу1 - обозначения границ сервитута
- 86:19:0050303 - обозначения кадастровых кварталов
- :125 - обозначения земельных участков по сведениям ГКН

Система координат МСК86

Сервитут установлен в границах земельного участка с кадастровым номером 86:19:0050303:53/чзу1 Площадь сервитута, м² 4

Обозначение характерных точек границы	Координаты		Обозначение характерных точек границы	Координаты	
	X	Y		X	Y
1	2	3	1	2	3
1	972604.29	4389148.29	3	972604.61	4389151.13
2	972605.87	4389149.76	4	972603.01	4389149.67



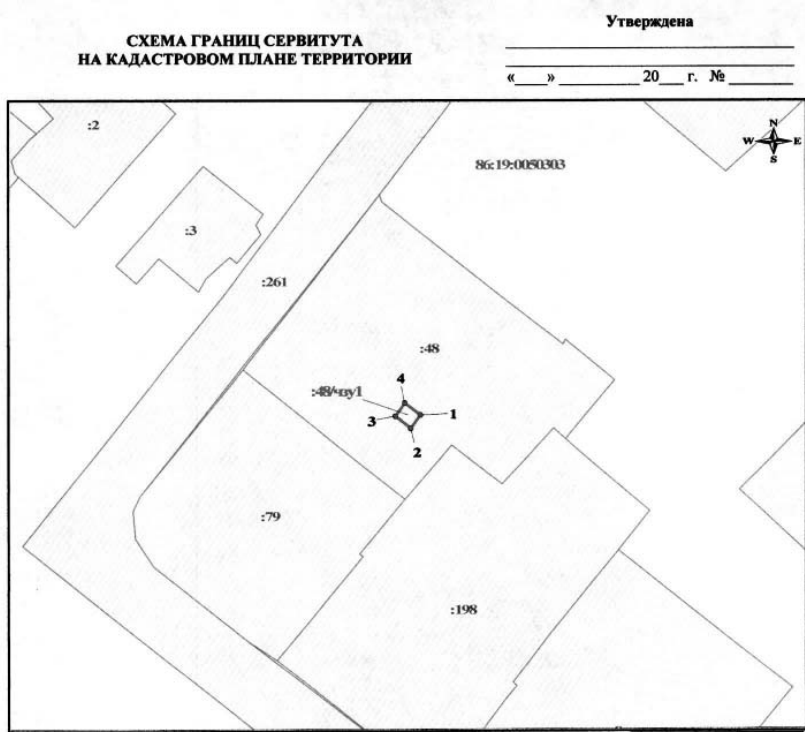
Условные обозначения Масштаб 1:500

- :29/чзу1 - обозначения границ сервитута
- 86:19:0050303 - обозначения кадастровых кварталов
- :125 - обозначения земельных участков по сведениям ГКН

Система координат МСК86

Сервитут установлен в границах земельного участка с кадастровым номером 86:19:0050303:29 Площадь сервитута, м² 8

Обозначение характерных точек границы	Координаты		Обозначение характерных точек границы	Координаты	
	X	Y		X	Y
1	2	3	1	2	3
1	972876.80	4389316.29	5	972882.31	4389302.30
2	972878.13	4389317.75	6	972881.15	4389300.95
3	972876.53	4389319.20	7	972882.70	4389299.41
4	972875.20	4389317.75	8	972883.86	4389300.76



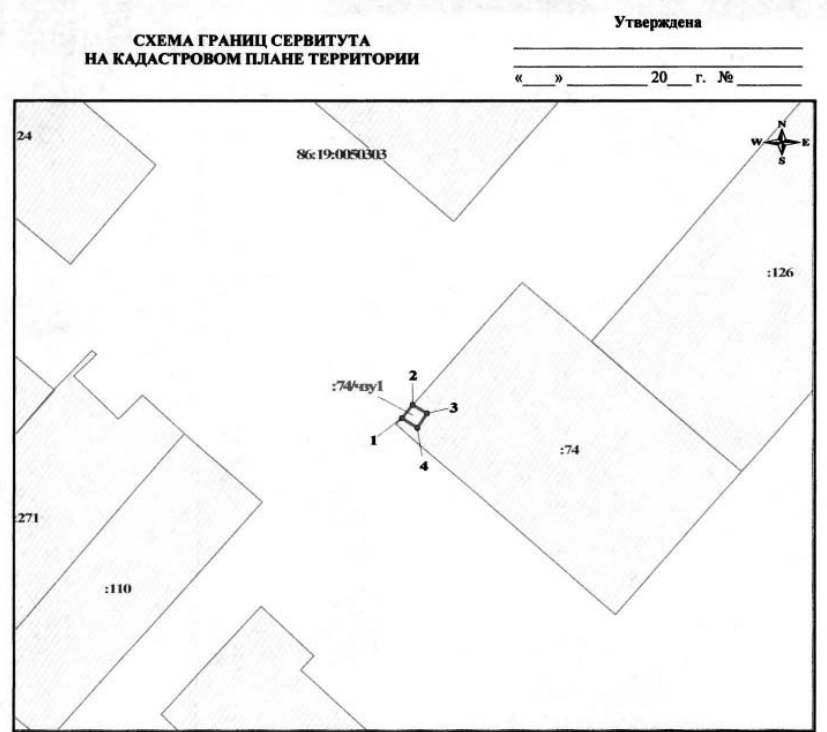
Условные обозначения Масштаб 1:500

- :48/чзу1 - обозначения границ сервитута
- 86:19:0050303 - обозначения кадастровых кварталов
- :125 - обозначения земельных участков по сведениям ГКН

Система координат МСК86

Сервитут установлен в границах земельного участка с кадастровым номером 86:19:0050303:48 Площадь сервитута, м² 4

Обозначение характерных точек границы	Координаты		Обозначение характерных точек границы	Координаты	
	X	Y		X	Y
1	2	3	1	2	3
1	972808.26	4389240.77	3	972808.00	4389237.86
2	972806.80	4389239.58	4	972809.46	4389239.05



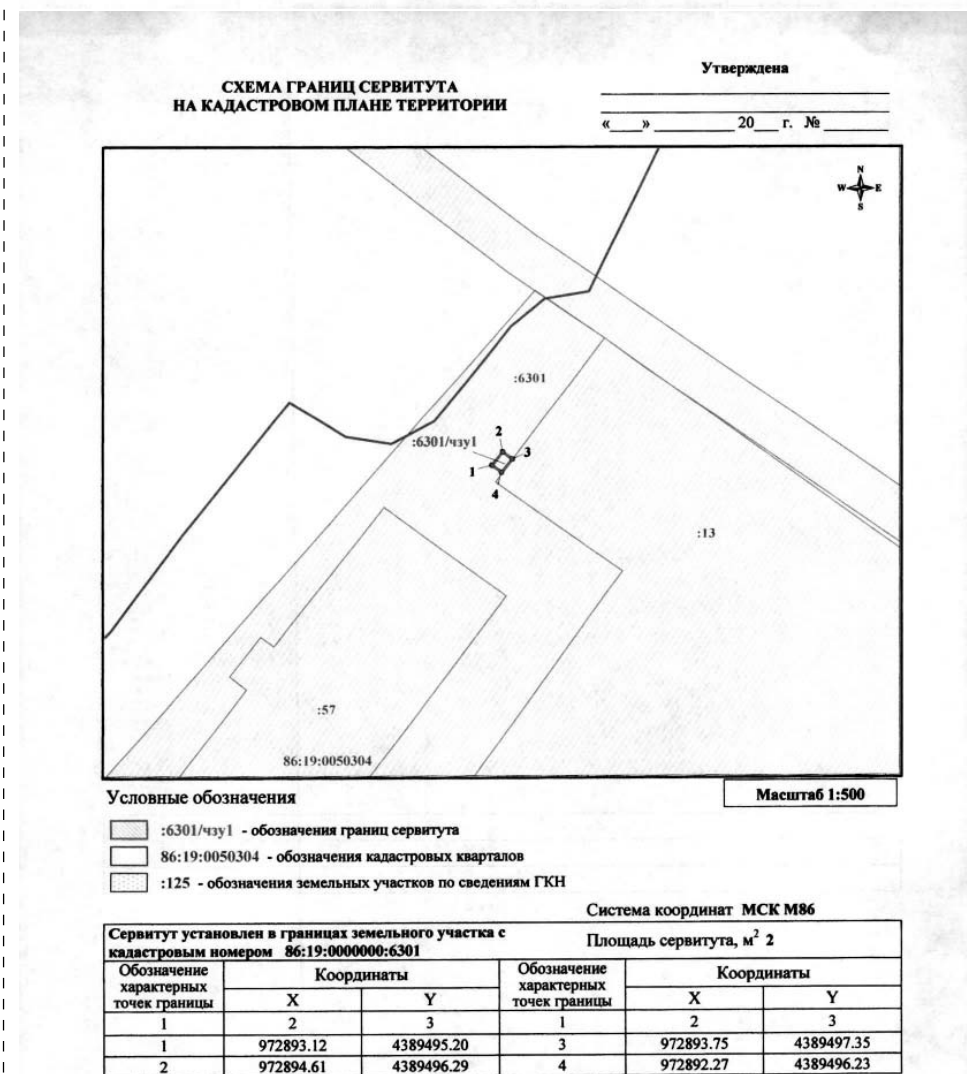
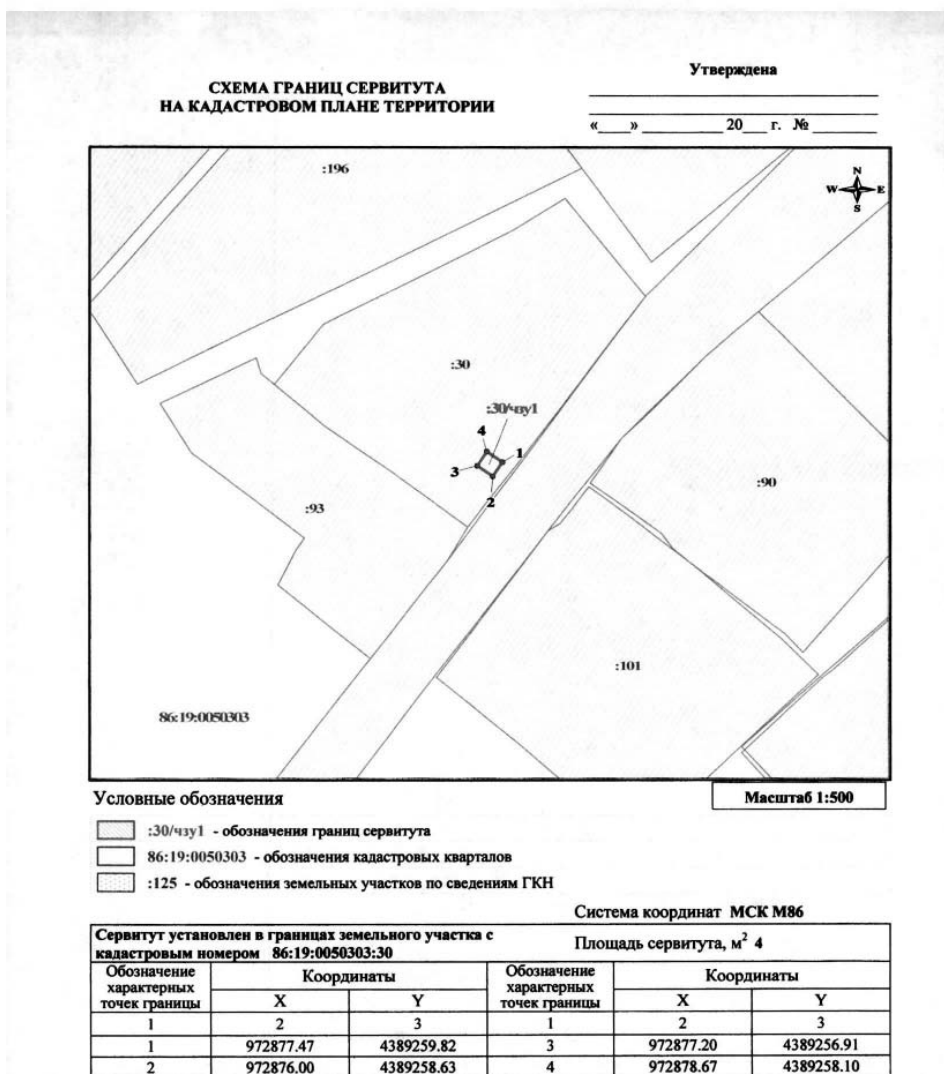
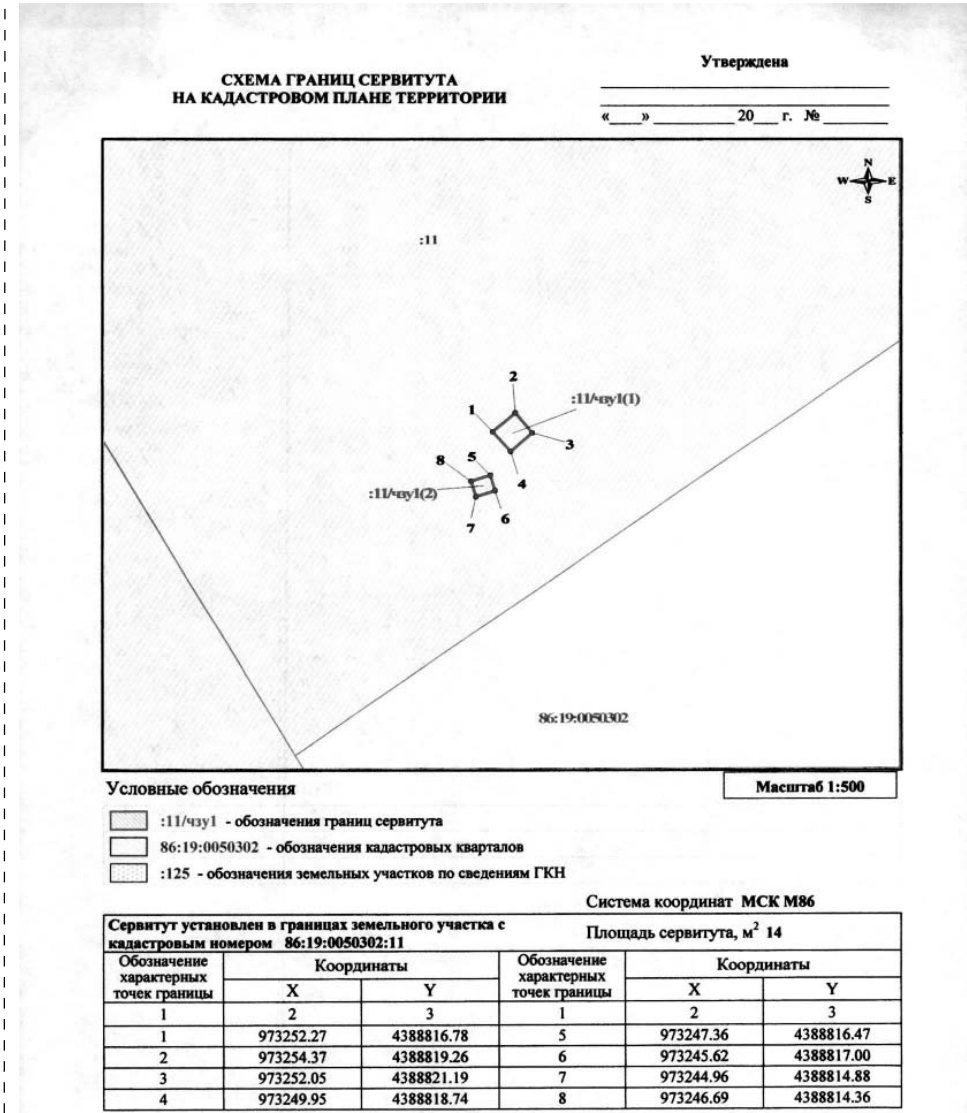

Условные обозначения Масштаб 1:500

- :74/чзу1 - обозначения границ сервитута
- 86:19:0050303 - обозначения кадастровых кварталов
- :125 - обозначения земельных участков по сведениям ГКН

Система координат МСК86

Сервитут установлен в границах земельного участка с кадастровым номером 86:19:0050303:74 Площадь сервитута, м² 4

Обозначение характерных точек границы	Координаты		Обозначение характерных точек границы	Координаты	
	X	Y		X	Y
1	2	3	1	2	3
1	972814.11	4389136.06	3	972814.66	4389138.93
2	972815.57	4389137.35	4	972813.06	4389137.87



О сделках с недвижимостью

В СООТВЕТСТВИИ с законодательством нотариального удостоверения требуют следующие сделки с недвижимостью:

- по отчуждению долей в праве общей собственности на недвижимое имущество, в том числе при отчуждении всеми участниками долевой собственности своих долей по одной сделке;

- связанные с распоряжением недвижимым имуществом на условиях опеки, а также по отчуждению недвижимости, принадлежащей несовершеннолетнему гражданину или гражданину, признанному ограниченно дееспособным;

- с объектом недвижимости, если заявление и документы на регистрацию этой сделки или на ее основании на регистрацию права, ограничения или обременения права представляются почтовым отправлением.

Нотариальному удостоверению подлежат доверенности:

- на представление заявления и документов на кадастровый учет, регистрацию прав

и на совершение сделок, требующих нотариальной формы;

- на распоряжение зарегистрированными в государственных реестрах правами;

- на совершение представителем подлежащей регистрации сделки с объектом недвижимости, заявление о регистрации которой подлежит регистрации право, ограничение или обременение права на объект недвижимости, заявление о регистрации которых представляется почтовым отправлением.

Нотариальному удостоверению требуют договоры уступки требования и перевода долга по нотариально удостоверенной сделке, а также соглашение об изменении и расторжении нотариально удостоверенного договора.

В соответствии с законодательством регистрация прав и кадастровый учет недвижимости на основании нотариально удостоверенных документов проводятся в течение трех рабочих дней, в случае поступления документов в электронном виде - в течение одного рабочего дня.

Внимание, мошенники!

УПРАВЛЕНИЕ Росреестра по ХМАО - Югре предупреждает: в сети Интернет действуют сайты, использующие официальную символику Росреестра и Кадастровой палаты. Данные ресурсы, позиционирующие себя в качестве "агентов Росреестра", как правило, вводят граждан в заблуждение. Информация, полученная на таких сайтах, не гарантирует достоверность и актуальность сведений об объектах недвижимости, поскольку на этапе прохождения через руки самозванцев может быть искажена.

Управление Росреестра по Югре обращает внимание, что единственным официальным источником получения государственных услуг Росреестра в электронном виде, в том числе сведений об объектах недвижимости, является сайт Росреестра www.rosreestr.ru. Никаких представителей и посредников у Росреестра нет. Сайты с другими названиями и адресами, пусть и похожими на сайт Росреестра, ни

какого отношения к ведомству не имеют.

Получить общедоступные сведения из ЕГРН можно в режиме реального времени через сервисы официального сайта "Публичная кадастровая карта", "Справочная информация по объектам недвижимости онлайн", "Личный кабинет правообладателя". Такие сведения бесплатны, тогда как на сайтах двойников стоимость всех услуг предоставляется на платной основе.

В случае необходимости получения электронного или бумажного документа, подтвержденного подписью или печатью должностного лица, лучше заказать сведения из ЕГРН либо там же, на портале Росреестра, либо обратившись в ближайший офис МФЦ. Только в этом случае сведения предоставляются за плату.

Кроме того, для большей безопасности в выборе нужного информационного ресурса можно воспользоваться порталом государственных услуг gosuslugi.ru для перехода на сайт Росреестра.

Об уникальном идентификаторе начисления (УИН)

В ПОСЛЕДНЕЕ время участились случаи отказа гражданам в оказании услуг Росреестра по причине отсутствия уникального идентификатора начисления (УИН) в банковских платежных документах, - сообщили в Управлении.

УИН предоставляется для оплаты услуг по государственной регистрации прав, получению сведений из ЕГРН как при личном обращении в МФЦ, так и в электронном виде. УИН предоставляется также для оплаты пакета услуг при получении сведений из ЕГРН посредством "ключа доступа" к ФГИС ЕГРН. В дальнейшем при необходимости получения одной или нескольких услуг заявителю будет выдан новый УИН для оплаты каждой заказанной услуги.

Управление Росреестра по Югре настоятельно рекомендует заявителям при оплате пошлины и услуг обратиться к сотрудникам банков на необходимость обязательного указания УИН в платежном поручении.

Управление обращает внимание граждан, что УИН, предоставленный заявителю для оплаты госпошлины или оплаты при обращении за государственной услугой Росреестра, может быть использован только один раз в отношении заказанной услуги.

Внесение платы за предоставление сведений из ЕГРН должно быть осуществлено не позднее семи календарных дней, а государственной пошлины за осуществление государственной регистрации прав - в течение пяти дней с даты получения УИН.

УПРАВЛЕНИЕ РОСРЕЕСТРА ПО ХМАО - ЮГРЕ СООБЩАЕТ АДРЕСА ПРИЕМА ДОКУМЕНТОВ НА РЕГИСТРАЦИЮ НЕДВИЖИМОСТИ ПО ЭКСТЕРРИТОРИАЛЬНОМУ ПРИНЦИПУ

Прием документов на государственную регистрацию недвижимости по экстерриториальному принципу осуществляется в четырех муниципальных образованиях автономного округа - Ханты-Мансийске, Сургуте, Нижневартовске, Нягани - по адресам:

г. Ханты-Мансийск, ул. Мира, д. 27. Федеральная кадастровая палата Росреестра по Ханты-Мансийскому автономному округу - Югре. Время приема: вторник, четверг - с 12.00 до 20.00, среда, пятница, суббота - с 08.00 до 16.00.

г. Сургут, ул. Профсоюзов, д. 11. МФЦ г. Сургута. Время приема: понедельник - пятница, с 08.00 до 13.00.

г. Нижневартовск, ул. Мира, д. 25/12. Нижневартовский МФЦ. Время приема: понедельник - пятница, с 08.00 до 14.00.

г. Нягань, 3 мкр., д. 23, корп. 2, пом. 2. МФЦ г. Нягани. Время приема: понедельник - пятница, с 08.00 до 14.00.

Прием заявлений осуществляется только по предварительной записи

Возможность проводить учет и регистрацию объектов недвижимого имущества из любого региона России предусмотрена Законом "О государственной регистрации недвижимости" с 1 января 2017 года. "Экстерриториальный принцип - это возможность проведения учетно-регистрационных действий, независимо от места расположения объекта недвижимости. То есть, подать заявление и документы можно в Ханты-Мансийске, Нижневартовске, Сургуте, Нягани и зарегистрировать право собственности на объект недвижимости, расположенный в любом другом регионе России, - пояснили в управлении.

КСП СООБЩАЕТ:

Контрольно-счетной палатой городского округа город Мегион проведена экспертиза проекта решения Думы города Мегиона "О согласии на частичную замену дотаций из регионального фонда финансовой поддержки муниципальных районов (городских округов) и регионального фонда финансовой поддержки поселений дополнительными нормативами отчисления от налога на доходы физических лиц"

Представленный на экспертизу проект решения Думы города Мегиона предусматривает: отказаться от замены дотаций из регионального фонда финансовой поддержки муниципальных районов (городских округов), согласиться на замену дотаций из регионального фонда финансовой поддержки поселений.

Налог на доходы физических лиц является одним из основных источников налоговых поступлений в бюджет городского округа, принятие решения о согласии на частичную замену дотаций из регионального фонда финансовой поддержки муниципальных районов (городских округов) и регионального фонда финансовой поддержки поселений не противоречит требованиям статьи 138 Бюджетного кодекса Российской Федерации.

По итогам проведенной Контрольно-счетной палатой экспертизы проекта муниципального правового акта замечания и предложения отсутствуют.

* * *

Контрольно-счетной палатой городского округа город Мегион проведена экспертиза проекта постановления администрации города "О внесении изменений в постановление администрации города от 16.10.2013 № 2381 "Об утверждении муниципальной программы "Развитие жилищно-коммунального комплекса и повышение энергетической эффективности в городском округе город Мегион на 2014-2020 годы" (с изменениями)

Представленный на экспертизу проект постановления разработан в целях приведения плановых показателей финансового обеспечения Программы на 2018 год в соответствие решению Думы города Мегиона от 22.06.2018 № 277 "О внесении изменений в решение Думы города Мегион на 2018 год и плановый период 2019 и 2020 годов", внесения изменений в целевые показатели.

Общий объем финансирования на 2018 год увеличен за счет средств бюджета городского округа на 131,5 тыс. руб. до общего показателя 94 409,5 тыс. руб. Основное изменение объема финансирования направлено на увеличение бюджетных ассигнований по выполнению проектно-сметной документации по газификации школы в п.Высокий на 300 мест в рамках заключенного контракта. Изменение объема финансирования повлекло за собой изменение целевых показателей муниципальной программы, а также предусмотрены новые целевые показатели к основным программным мероприятиям.

По итогам проведенной Контрольно-счетной палатой экспертизы проекта муниципального правового акта, предусматривающего внесение изменений в муниципальную программу, замечания и предложения отсутствуют.

* * *

Контрольно-счетной палатой городского округа город Мегион проведена экспертиза проекта постановления администрации города "О внесении изменений в постановление администрации города от 31.10.2013 № 2483 "Об утверждении муниципальной программы "Развитие информационного общества на территории городского округа город Мегион на 2014 - 2020 годы" (с изменениями)

Представленный на экспертизу проект постановления разработан в целях приведения плановых показателей финансового обеспечения Программы на 2018 год в соответствие решению Думы города Мегиона от 22.06.2018 № 277 "О внесении изменений в решение Думы города Мегион на 2018 год и плановый период 2019 и 2020 годов", внесения изменений в целевые показатели.

Общий объем финансирования на 2018 год увеличен на 284,5 тыс. руб. до общего показателя 30 223,5 тыс. руб. Основное изменение объема финансирования направлено на увеличение бюджетных ассигнований на приобретение компьютерного оборудования за счет целевых межбюджетных трансфертов. Изменение объема финансирования повлекло за собой изменение целевых показателей муниципальной программы.

По итогам проведенной Контрольно-счетной палатой экспертизы проекта муниципального правового акта, предусматривающего внесение изменений в муниципальную программу, замечания и предложения отсутствуют.

* * *

Контрольно-счетной палатой городского округа город Мегион проведена экспертиза проекта постановления администрации города "О внесении изменений в постановление администрации города от 30.10.2013 № 2480 "Об утверждении муниципальной программы "Обеспечение доступным и комфортным жильем жителей городского округа город Мегион на 2014-2020 годах" (с изменениями)

Представленный на экспертизу проект постановления разработан в целях приведения плановых показателей финансового обеспечения Программы на 2018 год в соответствие показателям сводной бюджетной росписи, внесения изменений в целевые показатели, включения нового программного мероприятия, уточнения механизма реализации программных мероприятий.

Общий объем финансирования на 2018 год увеличен на 82 687,6 тыс. руб. до общего показателя 360 227,7 тыс. руб. Основное изменение объема финансирования направлено на приобретение жилых помещений. Изменение объема финансирования повлекло за собой изменение целевых показателей муниципальной программы, а также предусмотрены новые целевые показатели со сроком реализации с 2019 года.

По итогам проведенной Контрольно-счетной палатой экспертизы проекта муниципального правового акта, предусматривающего внесение изменений в муниципальную программу, замечания и предложения отсутствуют.

* * *

Контрольно-счетной палатой городского округа город Мегион проведена экспертиза проекта постановления администрации города "О внесении изменений в постановление администрации города от 31.10.2013 № 2523 "Об утверждении муниципальной программы "Профилактика правонарушений в сфере общественного порядка, безопасности дорожного движения, незаконного оборота и злоупотребления наркотиками в городском округе город Мегион на 2014 - 2020 годы" (с изменениями)

Представленный на экспертизу проект постановления разработан в целях приведения плановых показателей финансового обеспечения Программы на 2018 год в разделе "Финансовое обеспечение муниципальной программы" Паспорта муниципальной программы решению Думы города Мегиона от 22.06.2018 № 277 "О внесении изменений в решение Думы города Мегион на 2018 год и плановый период 2019 и 2020 годов", приведения наименования главного распорядителя бюджетных средств в соответствие решению Думы города Мегиона от 22.06.2018 № 283 "О Положении о департаменте образования и молодежной политики администрации города Мегиона".

По итогам проведенной Контрольно-счетной палатой экспертизы проекта муниципального правового акта, предусматривающего внесение изменений в муниципальную программу, замечания и предложения отсутствуют.

Главный редактор – Вячеслав Александрович КАЛГАНОВ. Тел.: 5-90-65



Газета издается МКУ «Информационное агентство «Мегионские новости»
Адрес редакции:
ХМАО-Югра, Тюменская обл.,
г. Мегион, ул. Чехова, 1.
E-mail: megnews@mail.ru

Адрес редакции:
ХМАО-Югра, Тюменская обл.,
г. Мегион, ул. Чехова, 1.
Электронная версия газеты на сайте admmegion.ru
Корреспонденты: 5-90-35.
Отдел рекламы: 5-90-42.

Мнение редакции не всегда совпадает с мнением авторов. За содержание рекламы и объявлений несёт ответственность рекламодатель. Заявки на размещение рекламы и объявлений принимаются ежедневно, кроме субботы и воскресенья, с 9-00 до 17-00.
Справки по телефону: 5-90-42.