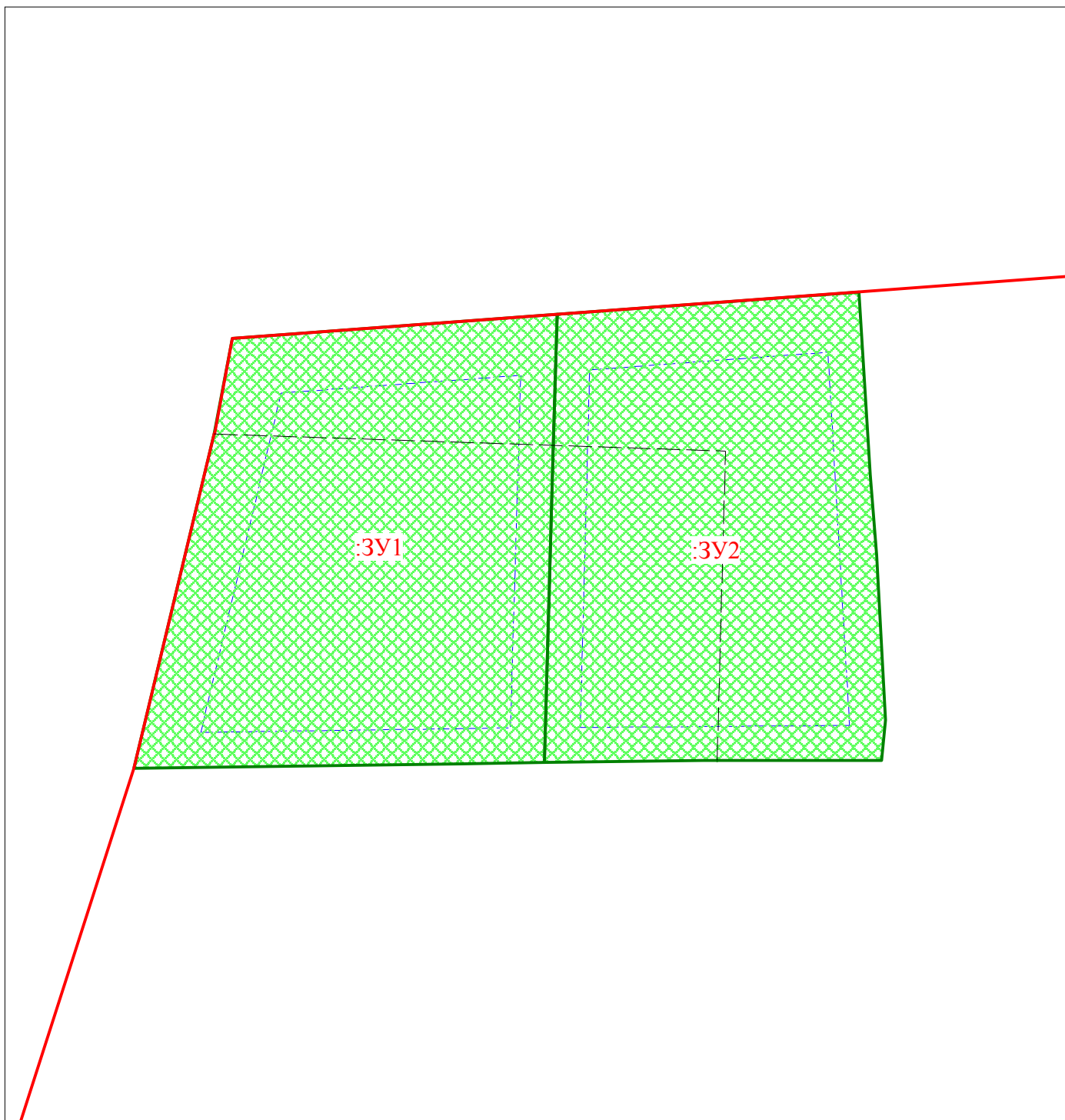







ПРОЕКТ ВНЕСЕНИЯ ИЗМЕНЕНИЙ В ПРОЕКТ МЕЖЕВАНИЯ ТЕРРИТОРИИ  
ПОСЕЛКА ГОРОДСКОГО ТИПА ВЫСОКИЙ  
ЧЕРТЕЖ МЕЖЕВАНИЯ ТЕРРИТОРИИ 2 ЭТАП  
М1:500



**УСЛОВНЫЕ ОБОЗНАЧЕНИЯ  
ГРАНИЦЫ И ТЕРРИТОРИИ**

-  - номер земельного участка согласно экспликации
-  - граница образуемых участков
-  - красные линии
-  - линии отступа от красных линий в целях определения места допустимого размещения зданий, строений, сооружений
-  - граница земельного участка которая ликвидируется при проведении кадастровых работ