



АДМИНИСТРАЦИЯ ГОРОДА МЕГИОНА
Ханты-Мансийского автономного округа - Югры

ПОСТАНОВЛЕНИЕ

« 15 » 01 2021г.

№ 44

Об утверждении Схем границ прилегающих
территорий микрорайонов города Мегиона

Руководствуясь Федеральным законом от 06.10.2003 №131-ФЗ «Об общих принципах организации местного самоуправления в Российской Федерации», Градостроительным кодексом Российской Федерации, законом Ханты-Мансийского автономного округа – Югры от 22.12.2018 №116-оз «Об отдельных вопросах, регулируемых правилами благоустройства территорий муниципальных образований Ханты-Мансийского автономного округа – Югры, и о порядке определения границ прилегающих территорий», правилами благоустройства территории города Мегиона, утвержденными решением Думы города Мегиона от 27.11.2020 №31:

1. Утвердить Схемы границ прилегающих территории 1,2,3,4,5,6,7,8,9,11, 12,13,14,15,18,19,20,СУ-920 микрорайонов города Мегиона, согласно приложениям 1 - 18.

2. Настоящее постановление вступает в силу после его официального опубликования.

3. Контроль за выполнением постановления возложить на заместителя главы города.

Исполняющий обязанности
главы города

И.Г.Алчинов

Приложение 1
к постановлению администрации города
от « 15 » 01 2021 № 44

Схемы границ прилегающих территорий объектов, расположенных в границах 1
микрорайона города Мегиона

1 мкр
ул. Заречная, д. 6



М 1:1000

Площадь прилегающей территории: 10070,3 кв.м.

Условные обозначения:

——— - граница прилегающей территории

——— - граница земельного участка ГКУ

86:19:0010401:5 - кадастровый номер
земельного участка

№1 - условный номер прилегающей
территории

Об утверждении Схем границ прилегающих
территорий микрорайонов города Мегиона

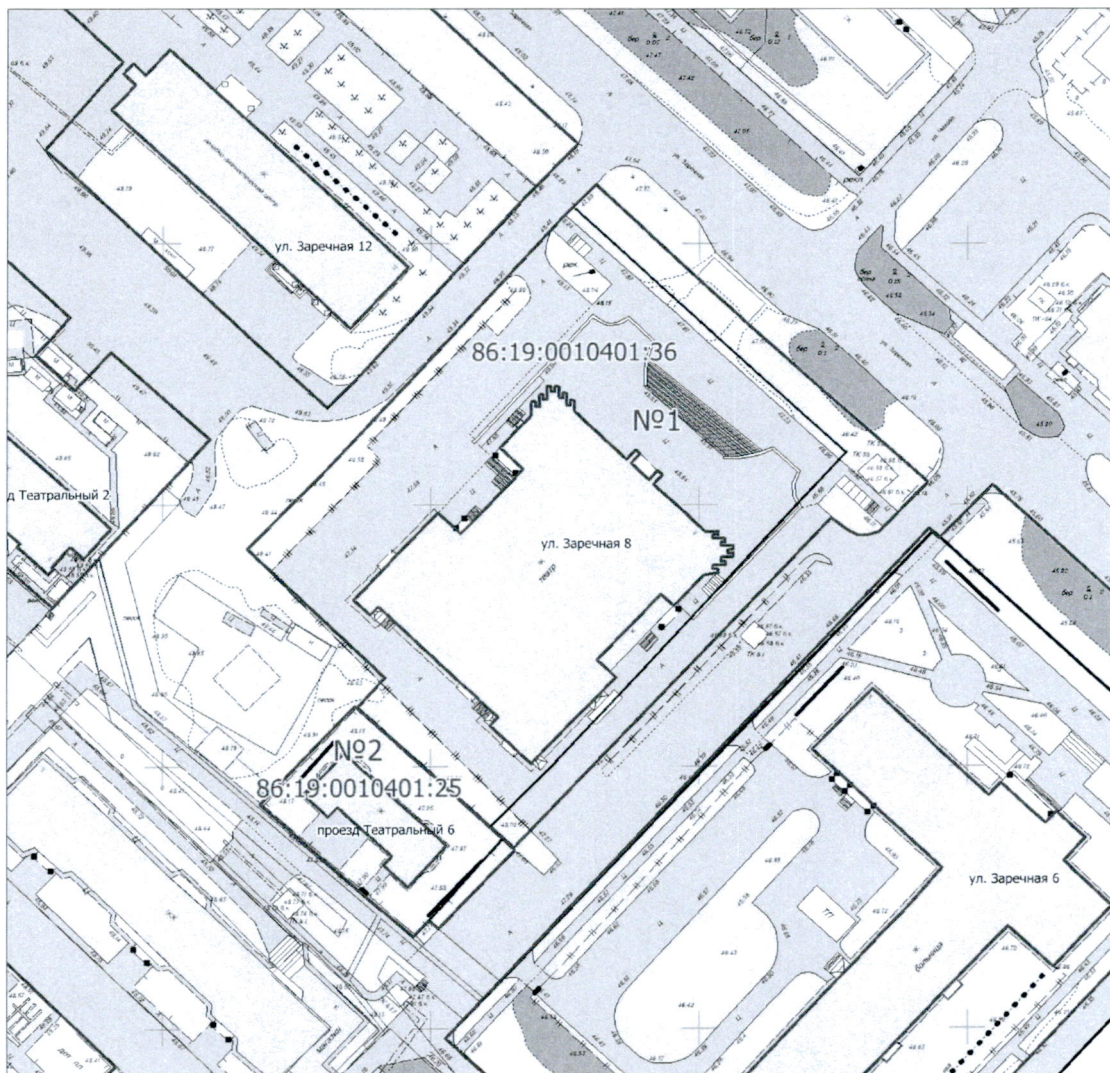
Руководствуясь Федеральным законом от 06.10.2003 №131-ФЗ «Об общих принципах организации местного самоуправления в Российской Федерации», Градостроительным кодексом Российской Федерации, законом Ханты-Мансийского автономного округа – Югры от 22.12.2018 №116-оз «Об отдельных вопросах, регулируемых правилами благоустройства территорий муниципальных образований Ханты-Мансийского автономного округа – Югры, и о порядке определения границ прилегающих территорий», правилами благоустройства территории города Мегиона, утвержденными решением Думы города Мегиона от 27.11.2020 №31:

1. Утвердить Схемы границ прилегающих территории 1,2,3,4,5,6,7,8,9,11, 12,13,14,15,18,19,20,СУ-920 микрорайонов города Мегиона, согласно приложениям 1 - 18.
2. Настоящее постановление вступает в силу после его официального опубликования.
3. Контроль за выполнением постановления возложить на заместителя главы города.

Исполняющий обязанности
главы города

И.Г.Алчинов

1 мкр
 №1 - ул. Заречная, д. 8
 №2 - проезд Театральный 6



М 1:1000

Площадь прилегающей территории:

№1 - 5397,6 кв.м.

№2 - 209,7 кв.м.

Условные обозначения:

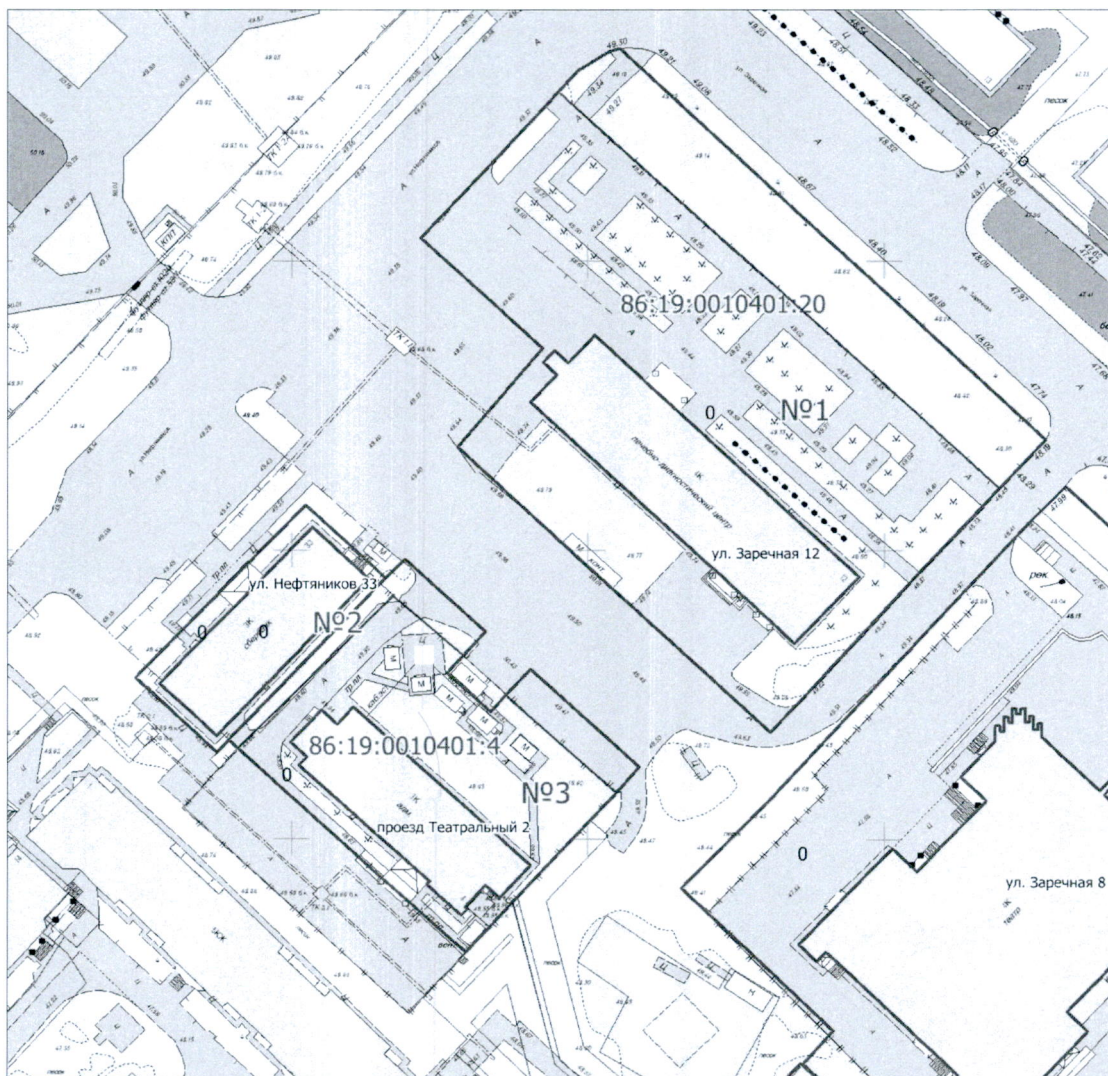
——— - граница прилегающей территории

——— - граница земельного участка ГКУ

86:19:0010401:36 - кадастровый номер
 земельного участка

№1 - условный номер прилегающей
 территории

1 мкр
 №1 - ул. Заречная, д. 12
 №2 - ул. Нефтяников 33
 №3 - проезд Театральный 2



М 1:1000

Площадь прилегающей территории:

№1 - 5348,6 кв.м.

№2 - 282,2 кв.м.

№3 - 1673,3 кв.м.

Условные обозначения:

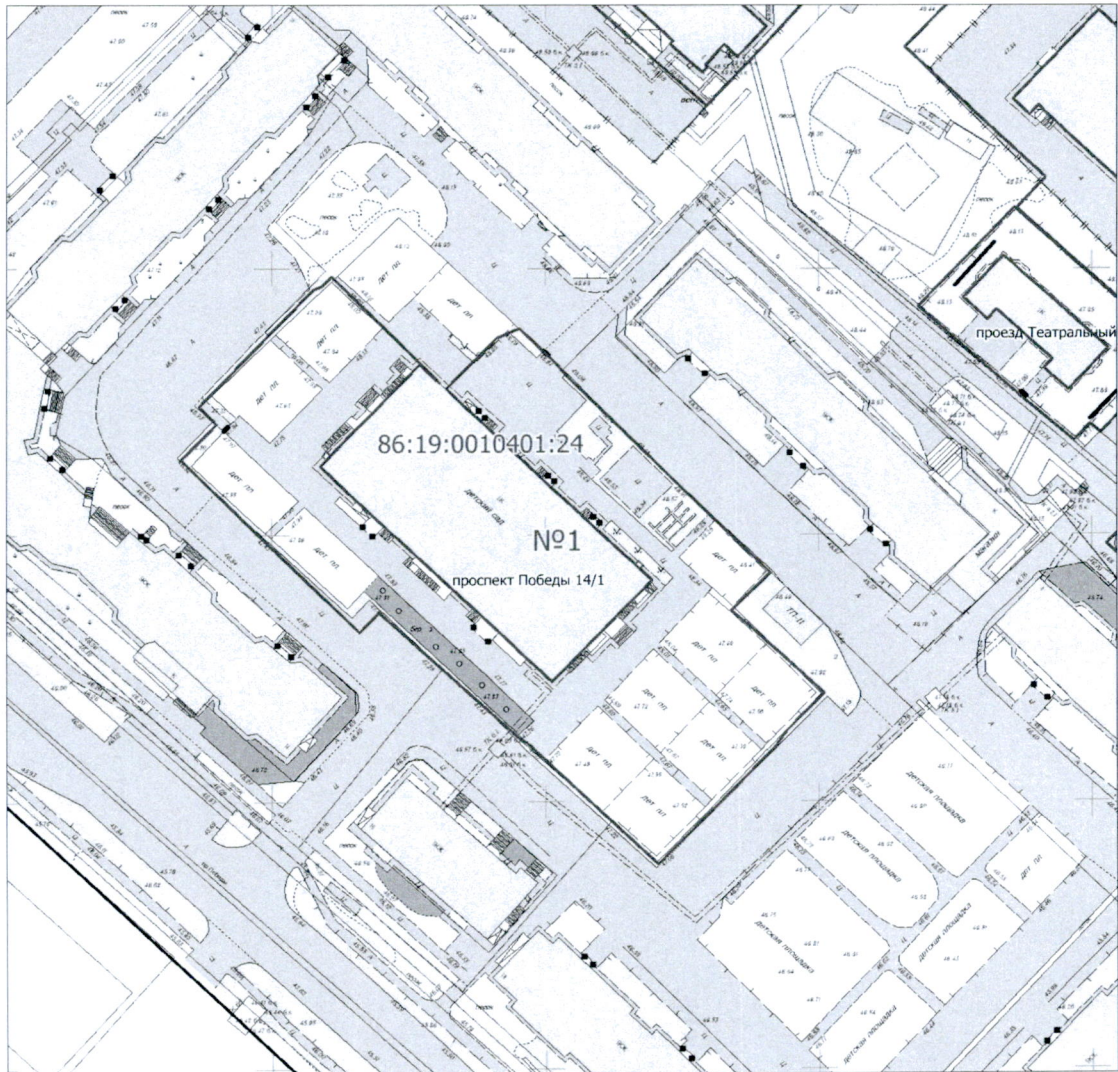
——— - граница прилегающей территории

——— - граница земельного участка ГКУ

86:19:0010401:20 - кадастровый номер
 земельного участка

№1 - условный номер прилегающей
 территории

1 мкр
проспект Победы 14/1



М 1:1000

Площадь прилегающей территории: 4514,4 кв.м.

Условные обозначения:

- - граница прилегающей территории
- - граница земельного участка ГКУ

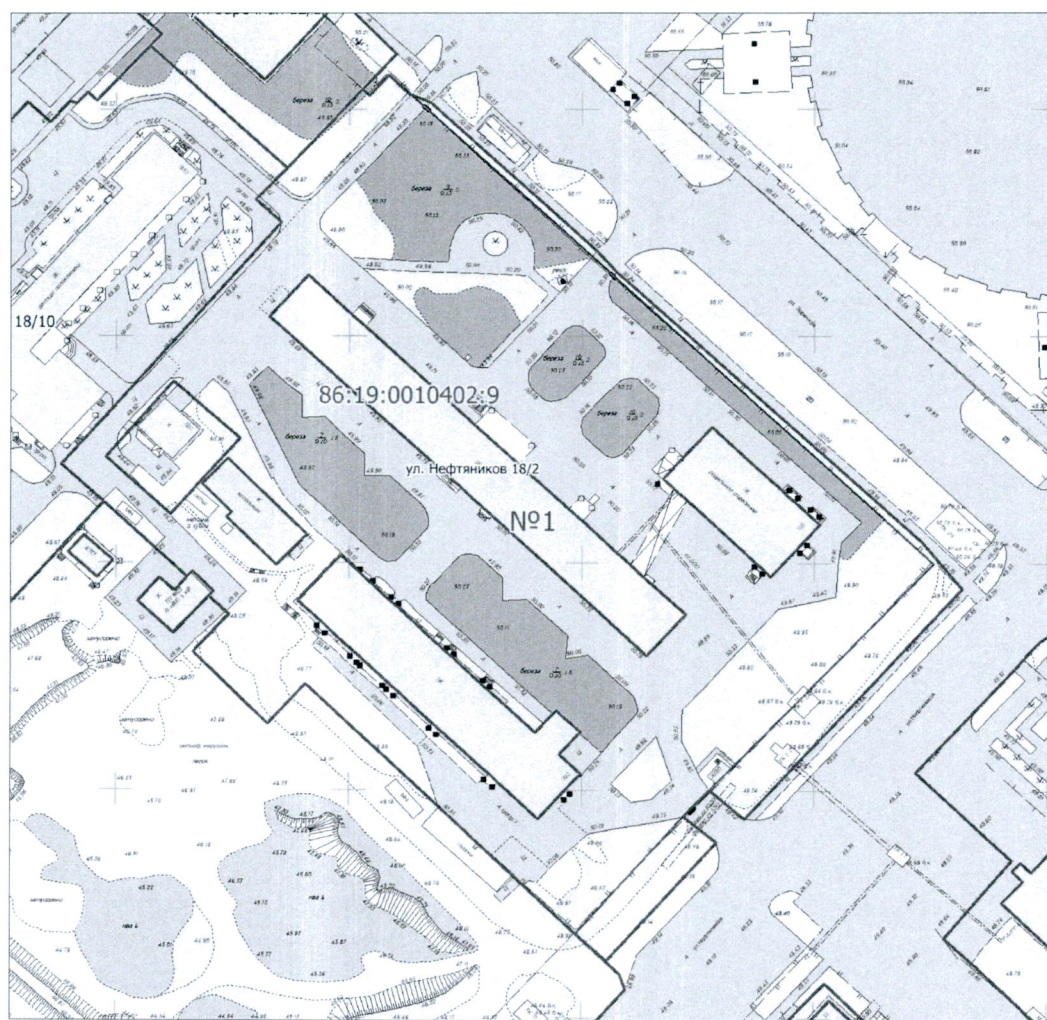
86:19:0010401:24 - кадастровый номер
земельного участка

№1 - условный номер прилегающей
территории

Приложение 2
к постановлению администрации города
от « 15 » 01 202 | № 44

Схемы границ прилегающих территорий объектов, расположенных в границах 2
микрорайона города Мегиона

2 мкр
ул. Нефтяников 18/2



Площадь прилегающей территории: 17053 кв.м.

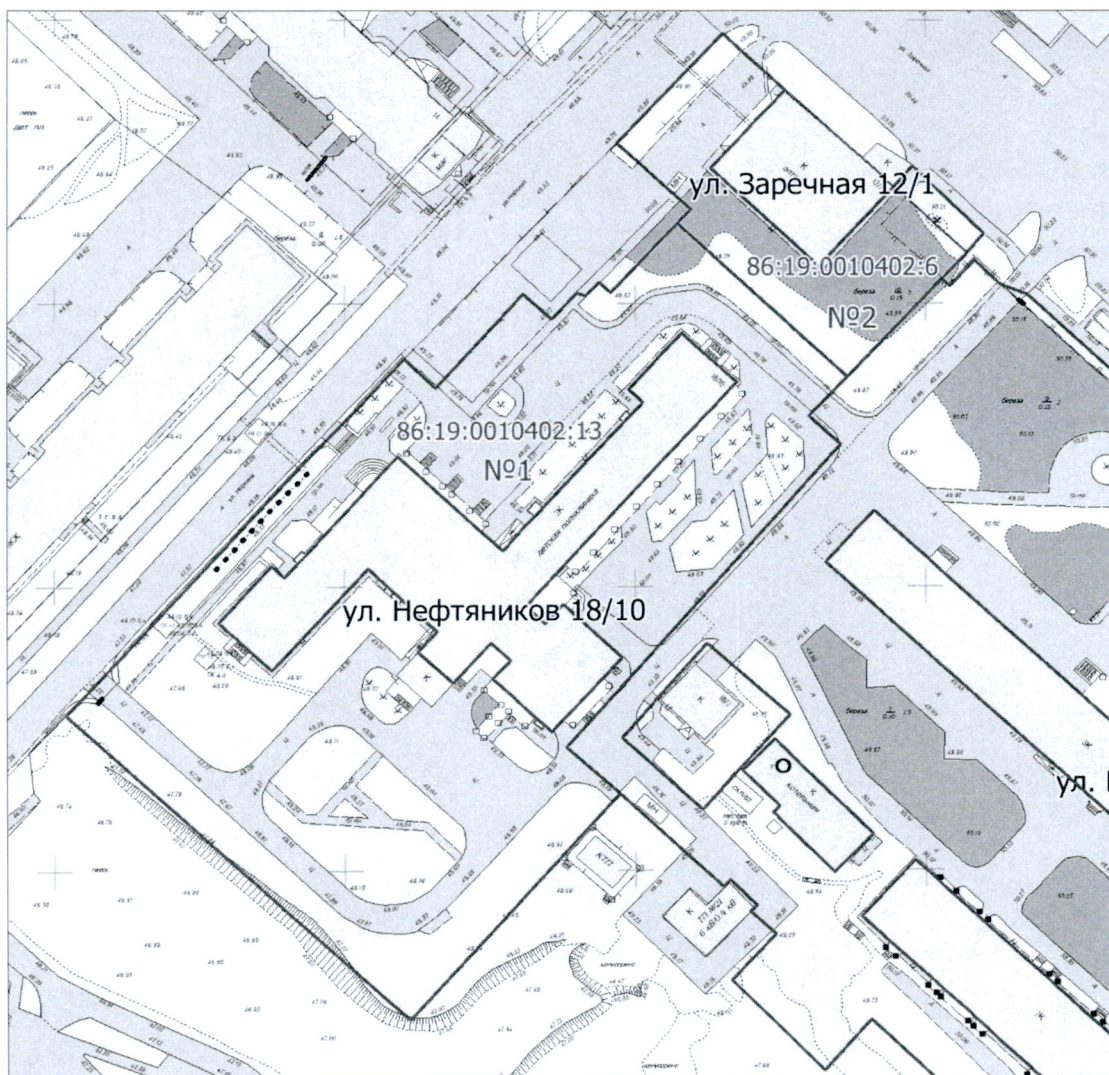
Условные обозначения:

— граница прилегающей территории
— граница земельного участка ГКУ

86:19:0010402:9 - кадастровый номер
земельного участка

№1 - условный номер прилегающей
территории

2 мкр
 №1 - ул. Заречная, д. 12/1
 №2 - ул. Нефтяников 18/10



М 1:1000

Площадь прилегающей территории:

№1 - 7236,9 кв.м.

№2 - 1251,5 кв.м.

Условные обозначения:

— - граница прилегающей территории
 — - граница земельного участка ГКУ

86:19:0010401:5 - кадастровый номер
 земельного участка

№1 - условный номер прилегающей
 территории

2 мкр
ул. Нефтяников 18/8



М 1:1000

Площадь прилегающей территории: 31617,1 кв.м.

Условные обозначения:

——— - граница прилегающей территории

——— - граница земельного участка ГКУ

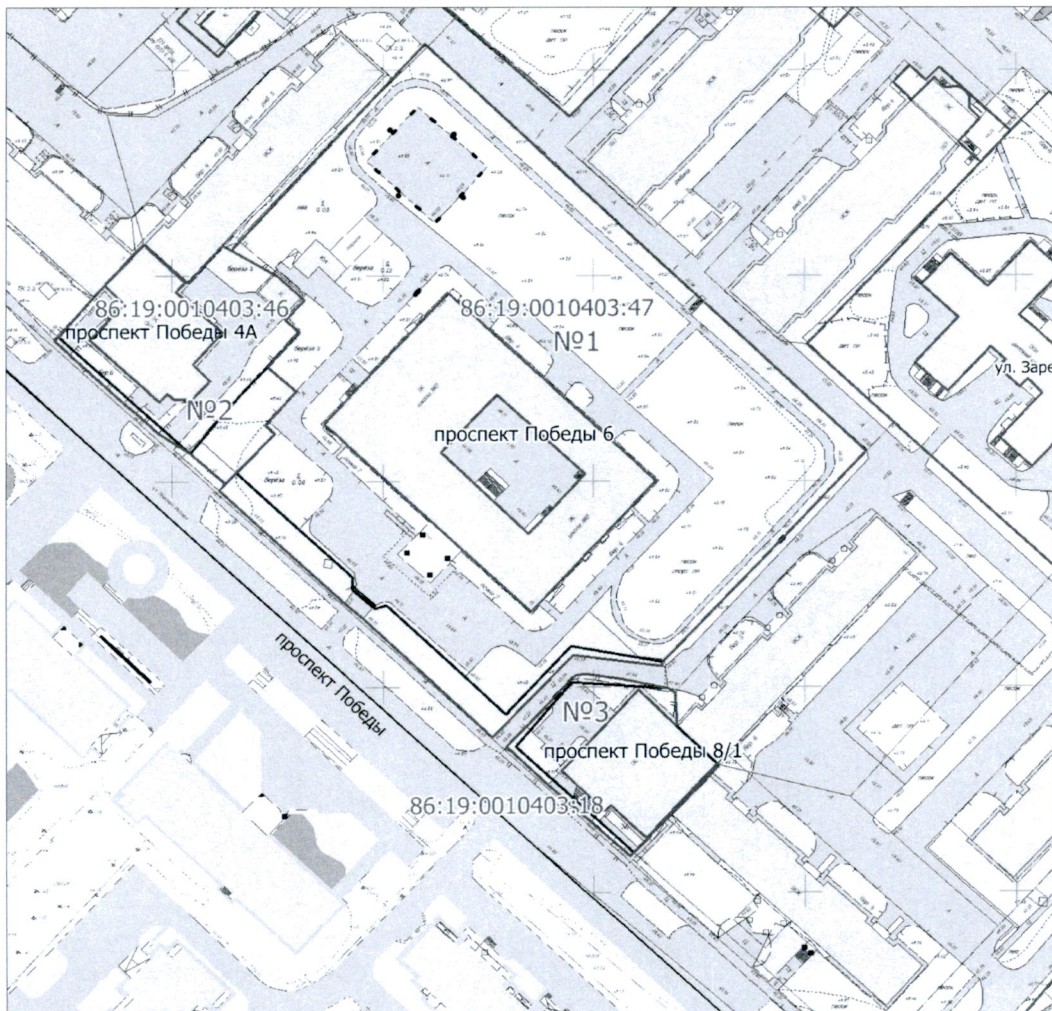
86:19:0010402:2 - кадастровый номер
земельного участка

№1 - условный номер прилегающей
территории

Приложение 3
к постановлению администрации города
от « 15 » 01 2021 № 44

Схемы границ прилегающих территорий объектов, расположенных в границах 3 микрорайона города Мегиона

3 мкр
№1 - проспект Победы 6
№2 - проспект Победы 4А
№3 - проспект Победы 8/1



М 1:1000

Площадь прилегающей территории:
№1 - 11619,3 кв.м.
№2 - 1352,7 кв.м.
№3 - 580,8 кв.м.

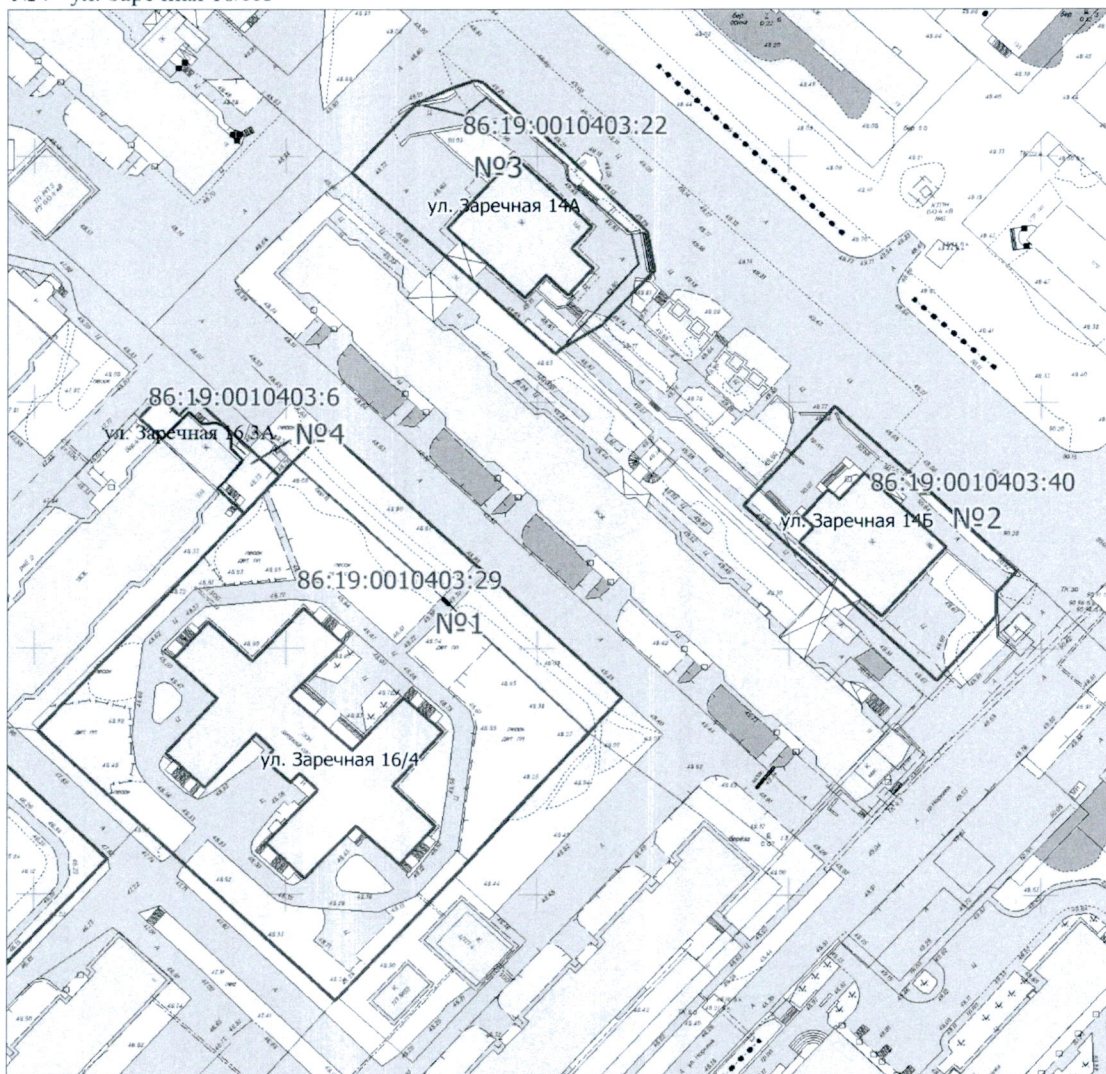
Условные обозначения:

——— - граница прилегающей территории
——— - граница земельного участка ГКУ

86:19:0010403:47 - кадастровый номер земельного участка

№1 - условный номер прилегающей территории

3 мкр
 №1 - ул. Заречная 16/4
 №2 - ул. Заречная 14Б
 №3 - ул. Заречная 14А
 №4 - ул. Заречная 16/3А



М 1:1000

Площадь прилегающей территории:

№1 - 5505,4 кв.м.
 №2 - 947,3 кв.м.
 №3 - 1270,5 кв.м.
 №4 - 142,8 кв.м.

Условные обозначения:

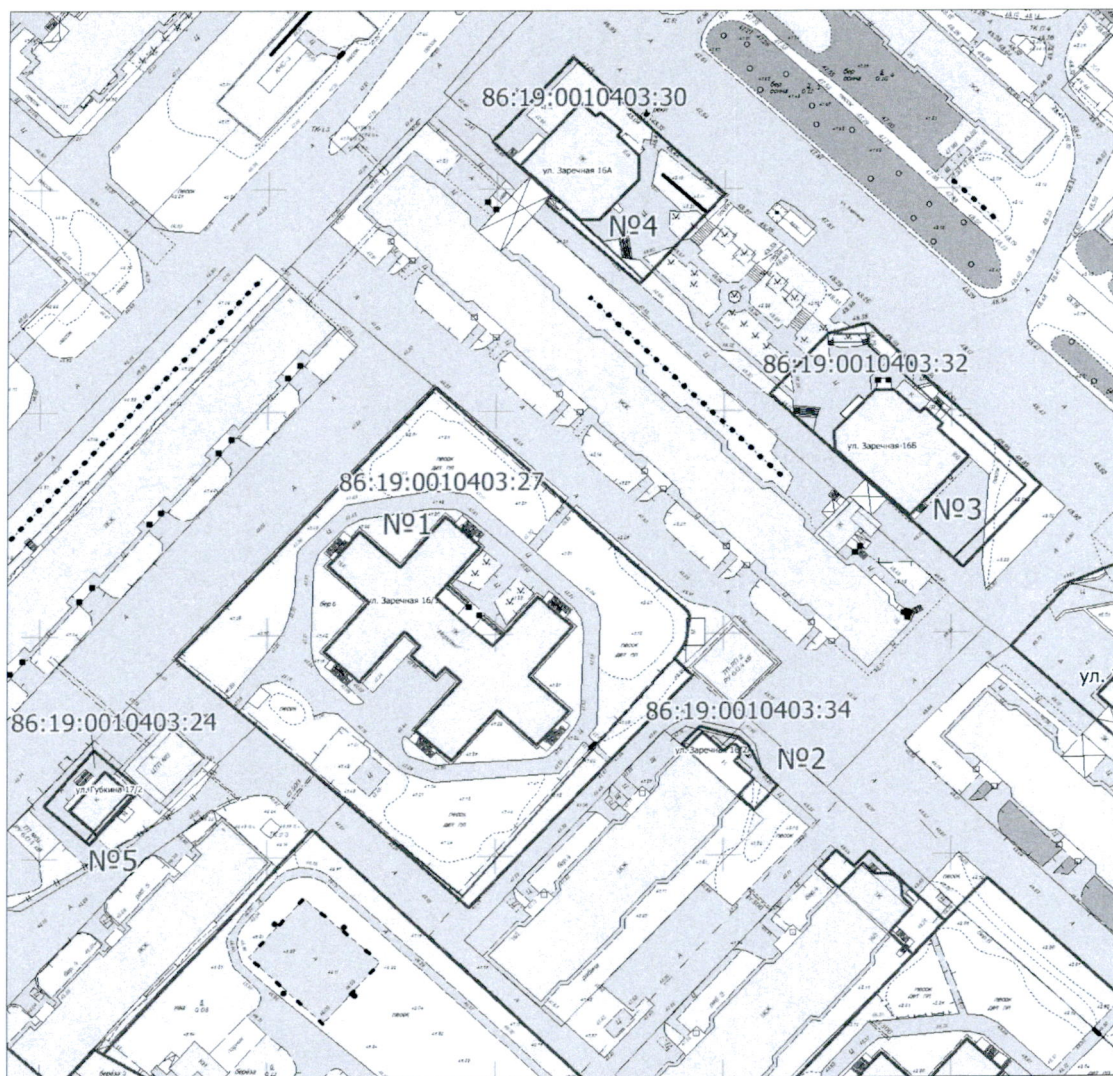
— - граница прилегающей территории
 — - граница земельного участка ГКУ

86:19:0010403:29 - кадастровый номер
 земельного участка

№1 - условный номер прилегающей
 территории

3 мкр

- №1 - ул. Заречная 16/1
- №2 - ул. Заречная 16/2А
- №3 - ул. Заречная 16Б
- №4 - ул. Заречная 16А
- №5 - ул. Губкина 17/2



М 1:1000

Площадь прилегающей территории:

- №1 - 5668,2 кв.м.
- №2 - 90,1 кв.м.
- №3 - 992,4 кв.м.
- №4 - 822,2 кв.м.
- №5 - 125,8 кв.м.

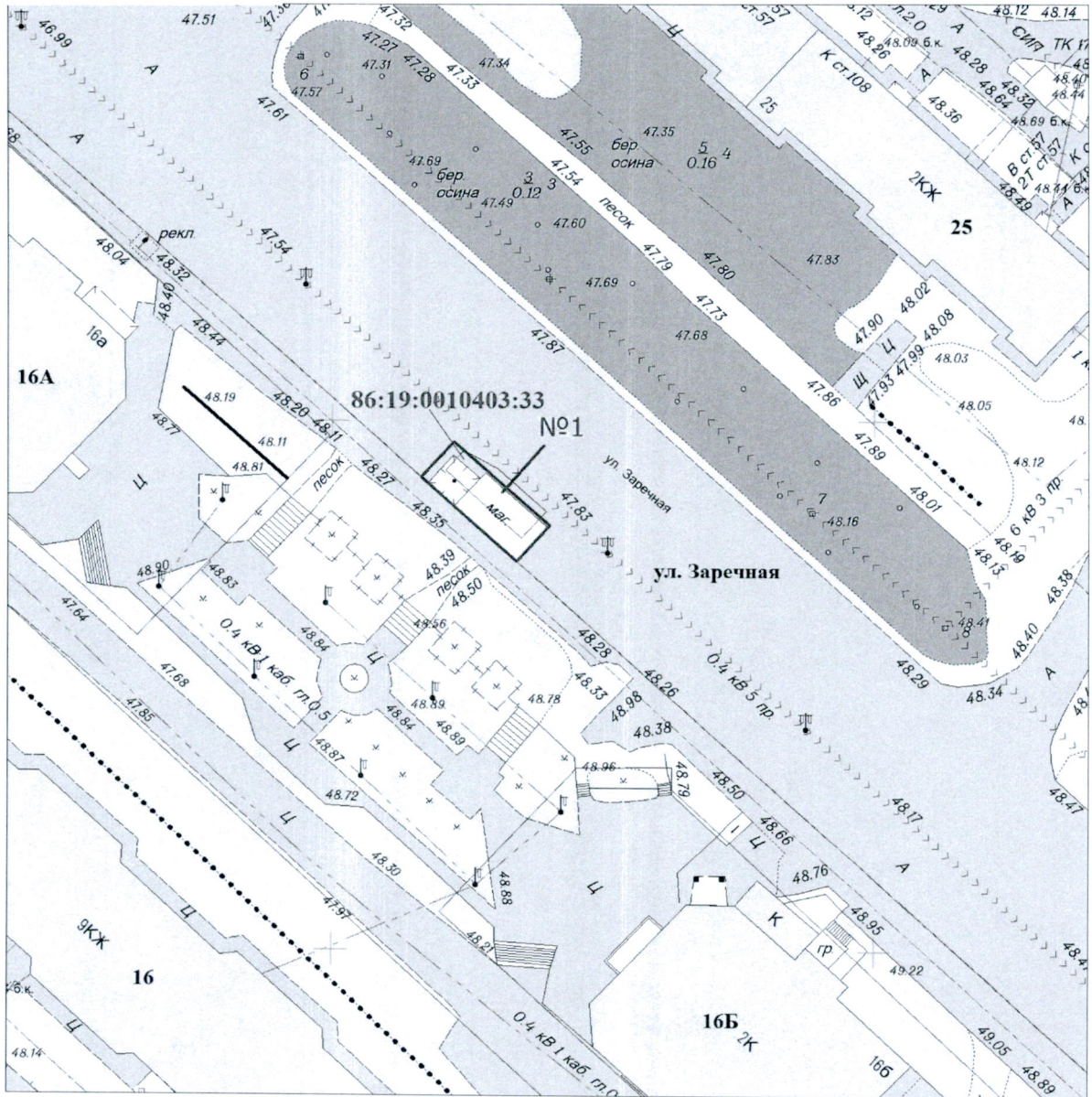
Условные обозначения:

- - граница прилегающей территории
- - граница земельного участка ГКУ

86:19:0010403:27 - кадастровый номер земельного участка

№1 - условный номер прилегающей территории

3 мкр
в районе дома 16 по ул. Заречная



Масштаб 1:500

Площадь прилегающей территории: 31 кв.м.

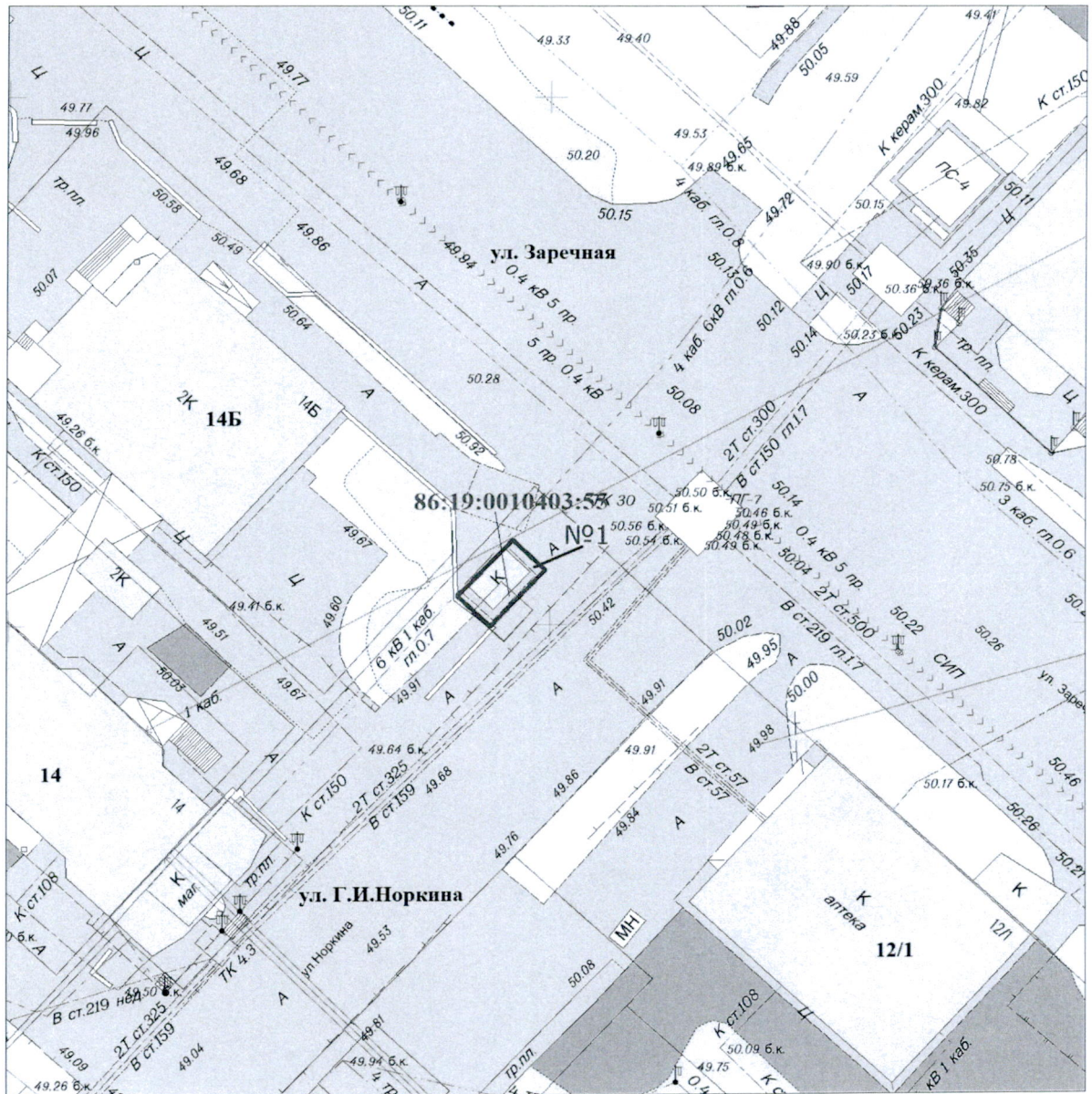
Условные обозначения:

- - граница прилегающей территории
- - граница земельного участка ГКУ

86:19:0010403:33 - кадастровый номер земельного участка

№1 - условный номер прилегающей территории

3 мкр
в районе дома 14 по ул. Заречная



Масштаб 1:500

Площадь прилегающей территории: 30,6 кв.м.

Условные обозначения:

——— - граница прилегающей территории

——— - граница земельного участка ГКУ

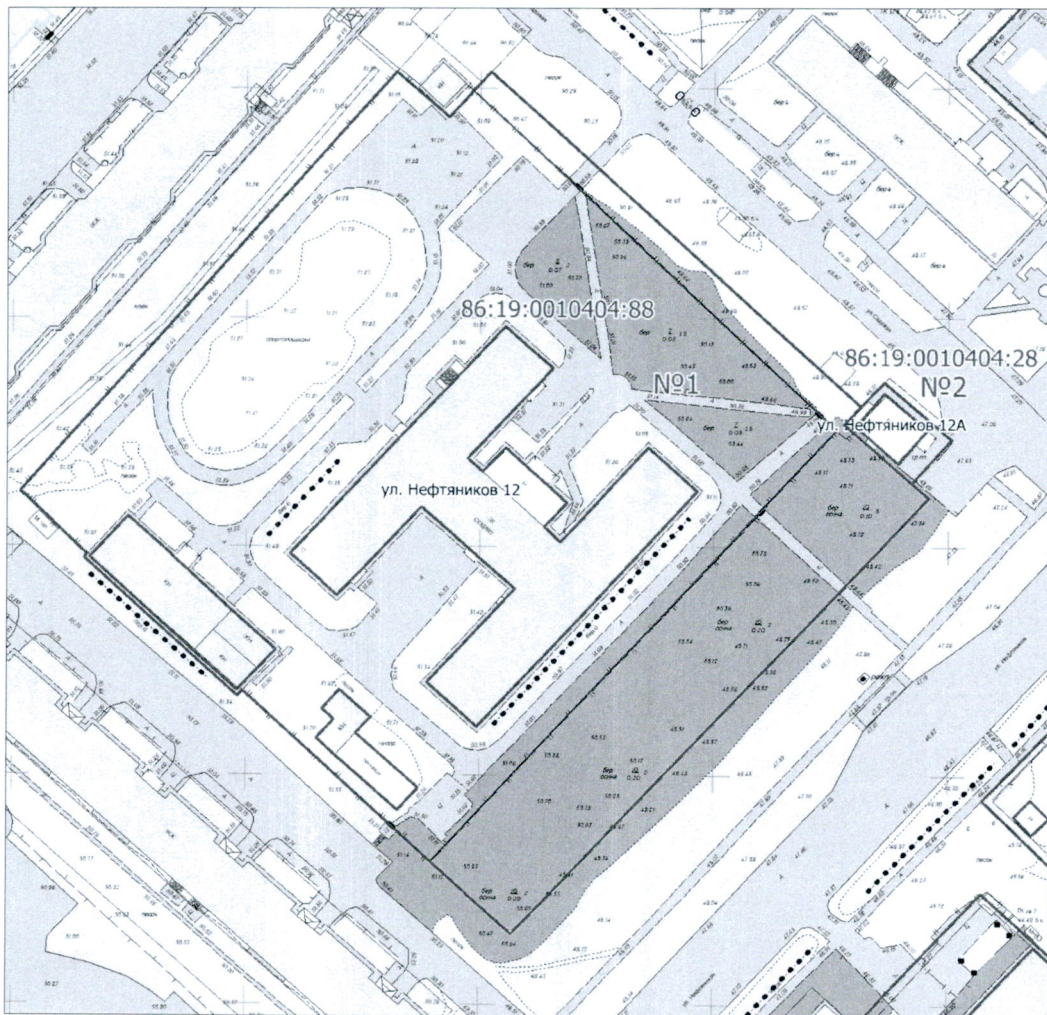
86:19:0010403:55 - кадастровый номер
земельного участка

№1 - условный номер прилегающей
территории

Приложение 4
к постановлению администрации города
от « 15 » 01 2021 № 44

Схемы границ прилегающих территорий объектов, расположенных в границах 4
микрорайона города Мегиона

4 мкр
№1 - ул. Нефтяников 12
№2 - ул. Нефтяников 12а



М 1:1000

Площадь прилегающей территории:
№1 - 16211 кв.м.
№2 - 90,1 кв.м.

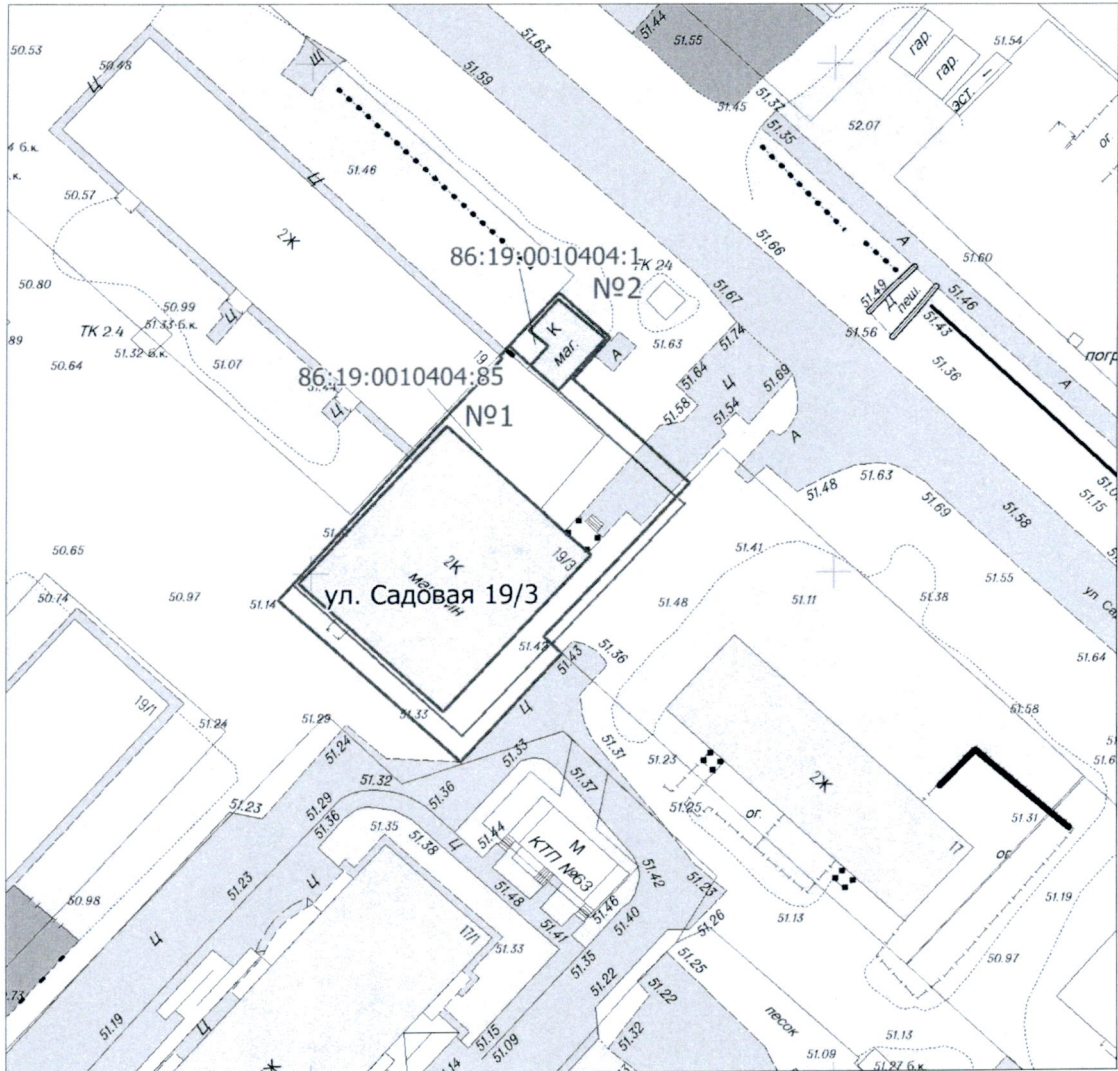
Условные обозначения:

— - граница прилегающей территории
— - граница земельного участка ГКУ

86:19:0010404:88 - кадастровый номер
земельного участка

№1 - условный номер прилегающей
территории

4 мкр
 №1 - ул. Садовая 19/3
 №2 - в районе дома 19 по ул. Садовая



М 1 : 500

Площадь прилегающей территории:

№1 - 381,7 кв.м.

№2 - 13,2 кв.м.

Условные обозначения:

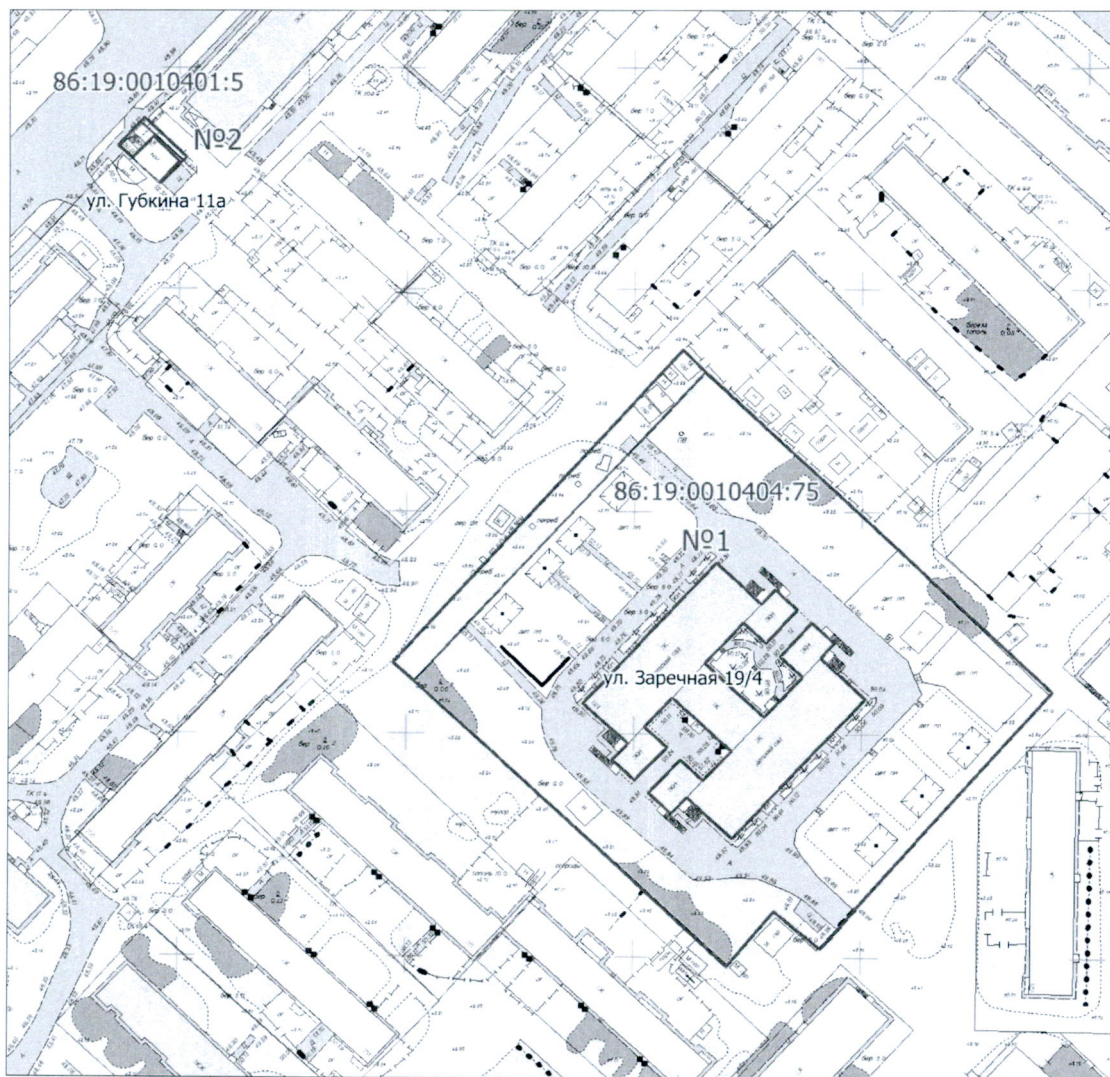
— - граница прилегающей территории

— - граница земельного участка ГКУ

86:19:0010404:85 - кадастровый номер
 земельного участка

№1 - условный номер прилегающей
 территории

4 мкр
ул. Заречная 19/4
ул. Губкина 11а



М 1:1000

Площадь прилегающей территории:

№1 - 8078,7 кв.м.

№2 - 53 кв.м.

Условные обозначения:

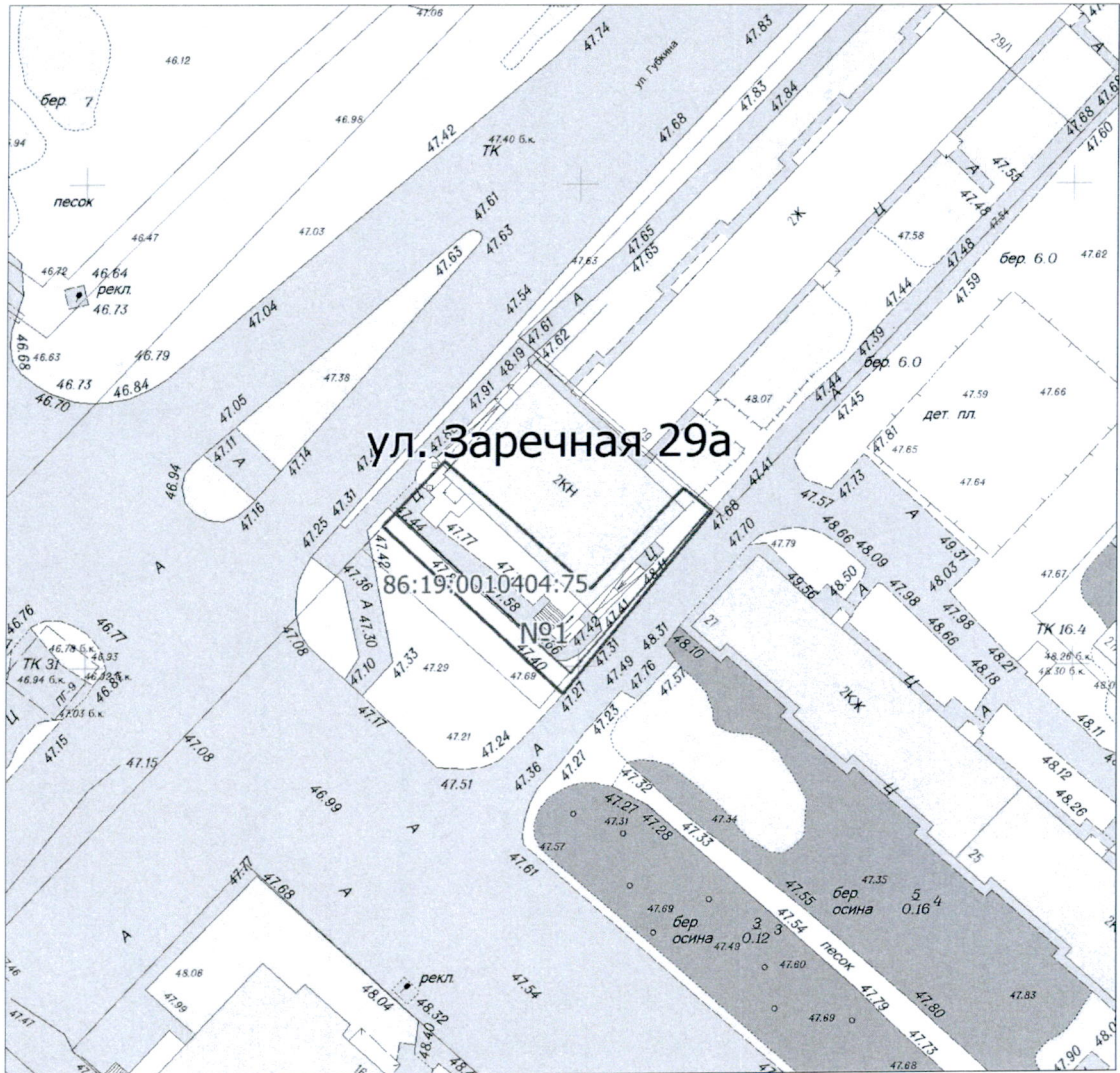
——— - граница прилегающей территории

——— - граница земельного участка ГКУ

86:19:0010404:75 - кадастровый номер
земельного участка

№1 - условный номер прилегающей
территории

4 мкр
ул. Заречная 29а



М 1:500

Площадь прилегающей территории: 297,3 кв.м.

Условные обозначения:

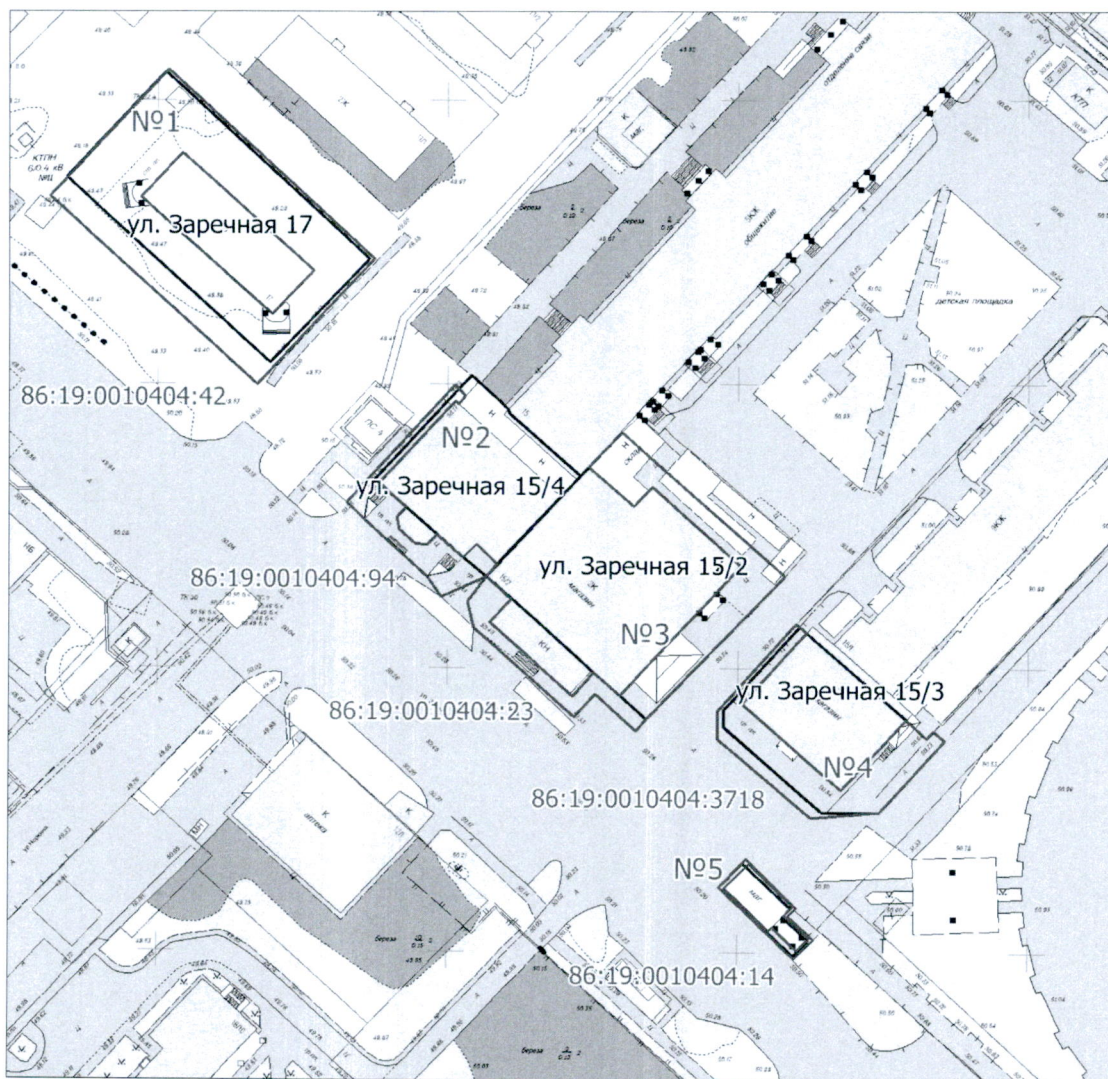
——— - граница прилегающей территории

——— - граница земельного участка ГКУ

86:19:0010404:75 - кадастровый номер
земельного участка

№1 - условный номер прилегающей
территории

- 4 мкр
 №1 - ул. Заречная 17
 №2 - ул. Заречная 15/4
 №3 - ул. Заречная 15/2
 №4 - ул. Заречная 15/3
 №5 - в районе ул. Заречная 15/3



М 1:1000

Площадь прилегающей территории:

- №1 - 1146,5 кв.м.
 №2 - 202 кв.м.
 №3 - 523,2 кв.м.
 №4 - 364,8 кв.м.
 №5 - 29,1 кв.м.

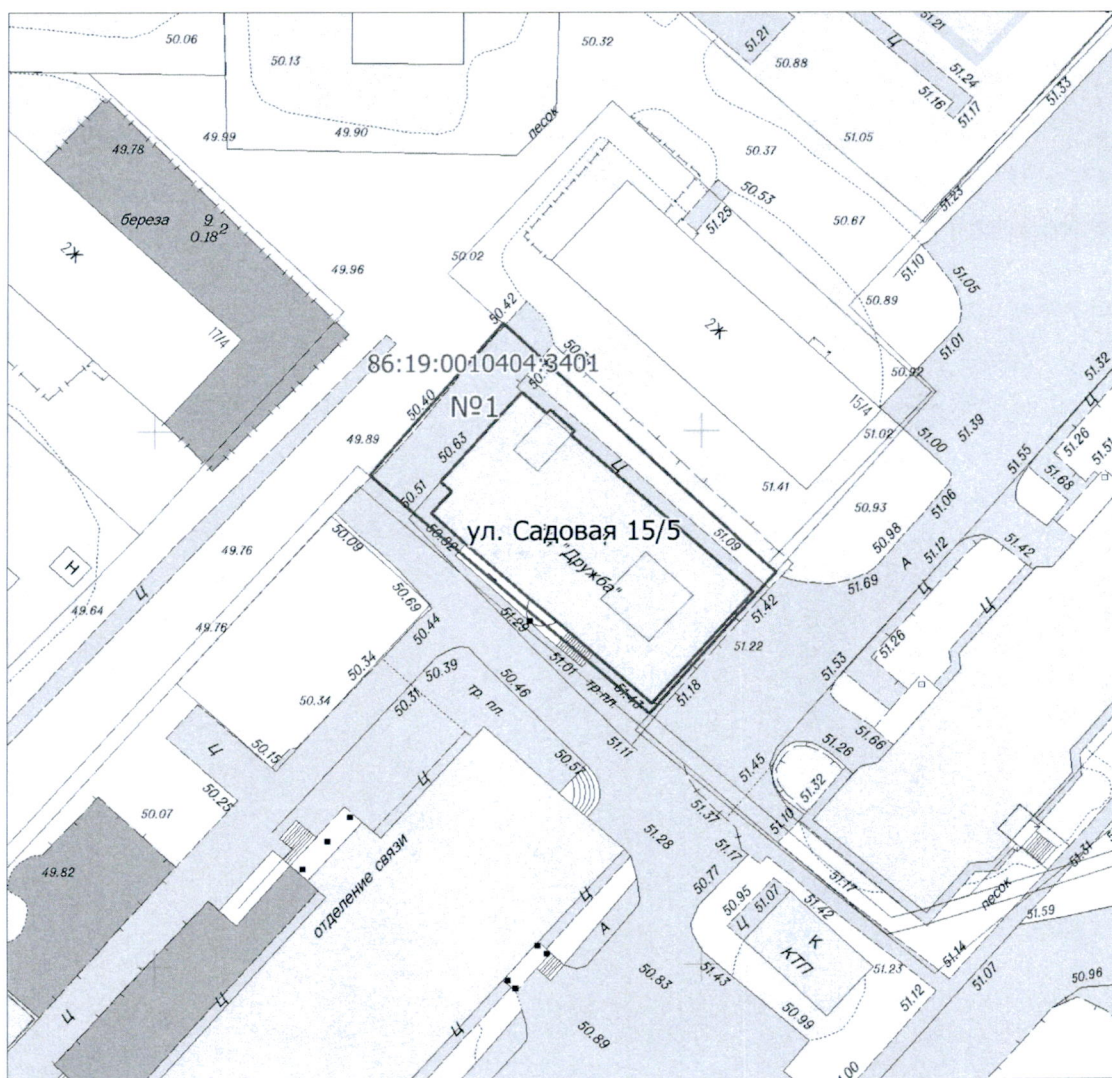
Условные обозначения:

- граница прилегающей территории
 — граница земельного участка ГКУ

86:19:0010404:94 - кадастровый номер
 земельного участка

№1 - условный номер прилегающей
 территории

4 мкр
ул. Садовая, д.15/5



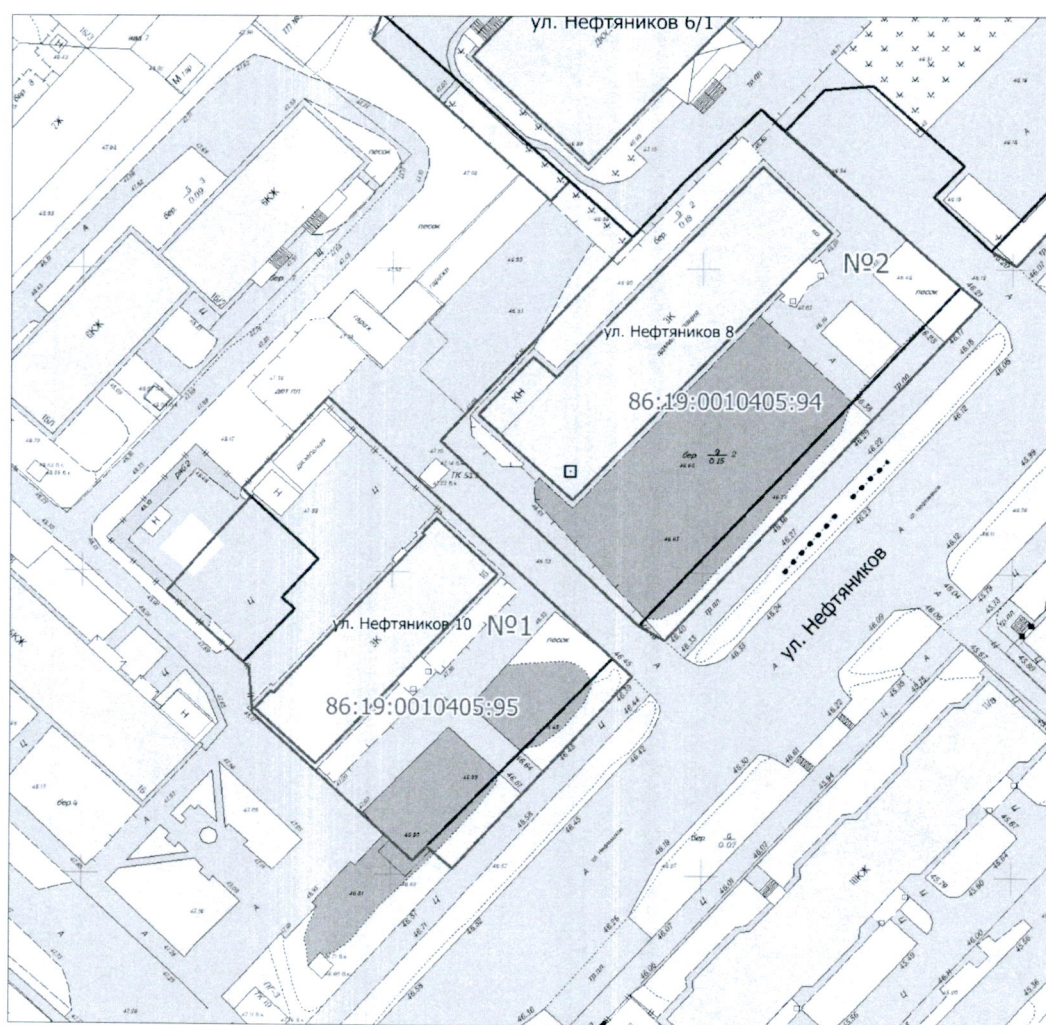
М 1:500

Площадь прилегающей территории: 225,2 кв.м. Условные обозначения:
 ————— - граница прилегающей территории
 ————— - граница земельного участка ГКУ
 86:19:0010404:3401 - кадастровый номер земельного участка
 №1 - условный номер прилегающей территории

Приложение 5
к постановлению администрации города
от « 15 » 01 2021 № 44

Схемы границ прилегающих территорий объектов, расположенных в границах 5
микрорайона города Мегиона

5 мкр
№1 - ул. Нефтяников 10
№2 - ул. Нефтяников 8



М 1:1000

Площадь прилегающей территории:
№1 - 2384,2 кв.м.
№2 - 2671,2 кв.м.

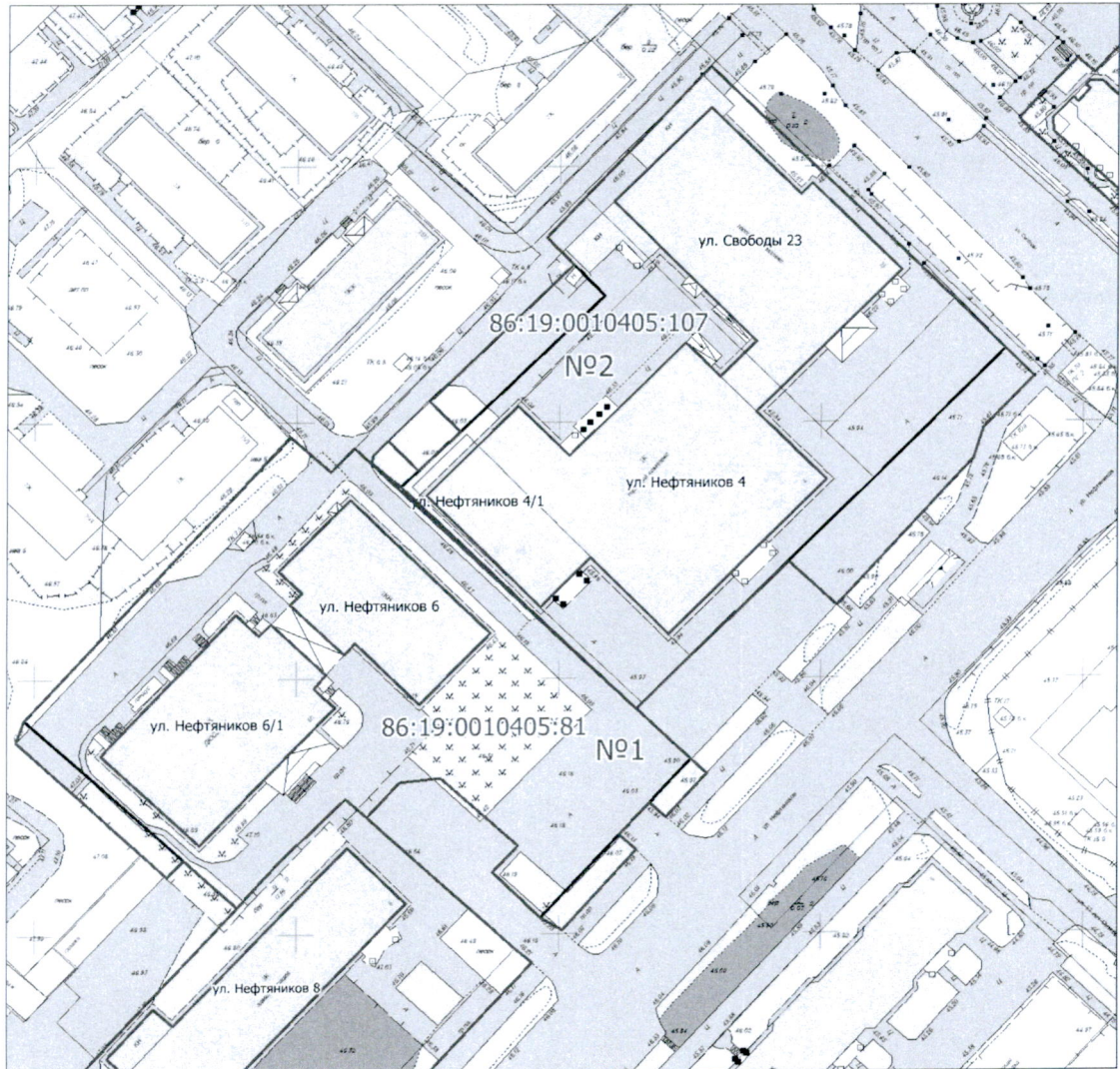
Условные обозначения:

— граница прилегающей территории
— граница земельного участка ГКУ

86:19:0010405:95 - кадастровый номер
земельного участка

№1 - условный номер прилегающей
территории

5 мкр
 №1 - ул. Нефтяников 6
 №2 - ул. Нефтяников 4



М 1:1000

Площадь прилегающей территории:
 №1 - 4655,2 кв.м.
 №2 - 4285,5 кв.м.

Условные обозначения:

— - граница прилегающей территории
 — - граница земельного участка ГКУ

86:19:0010405:81 - кадастровый номер
 земельного участка

№1 - условный номер прилегающей
 территории

5 мкр
 №1 - ул. Садовая 28/4
 №2 - ул. Садовая 26/4



М 1:1000

Площадь прилегающей территории:

№1 - 7685,5 кв.м.

№2 - 321 кв.м.

Условные обозначения:

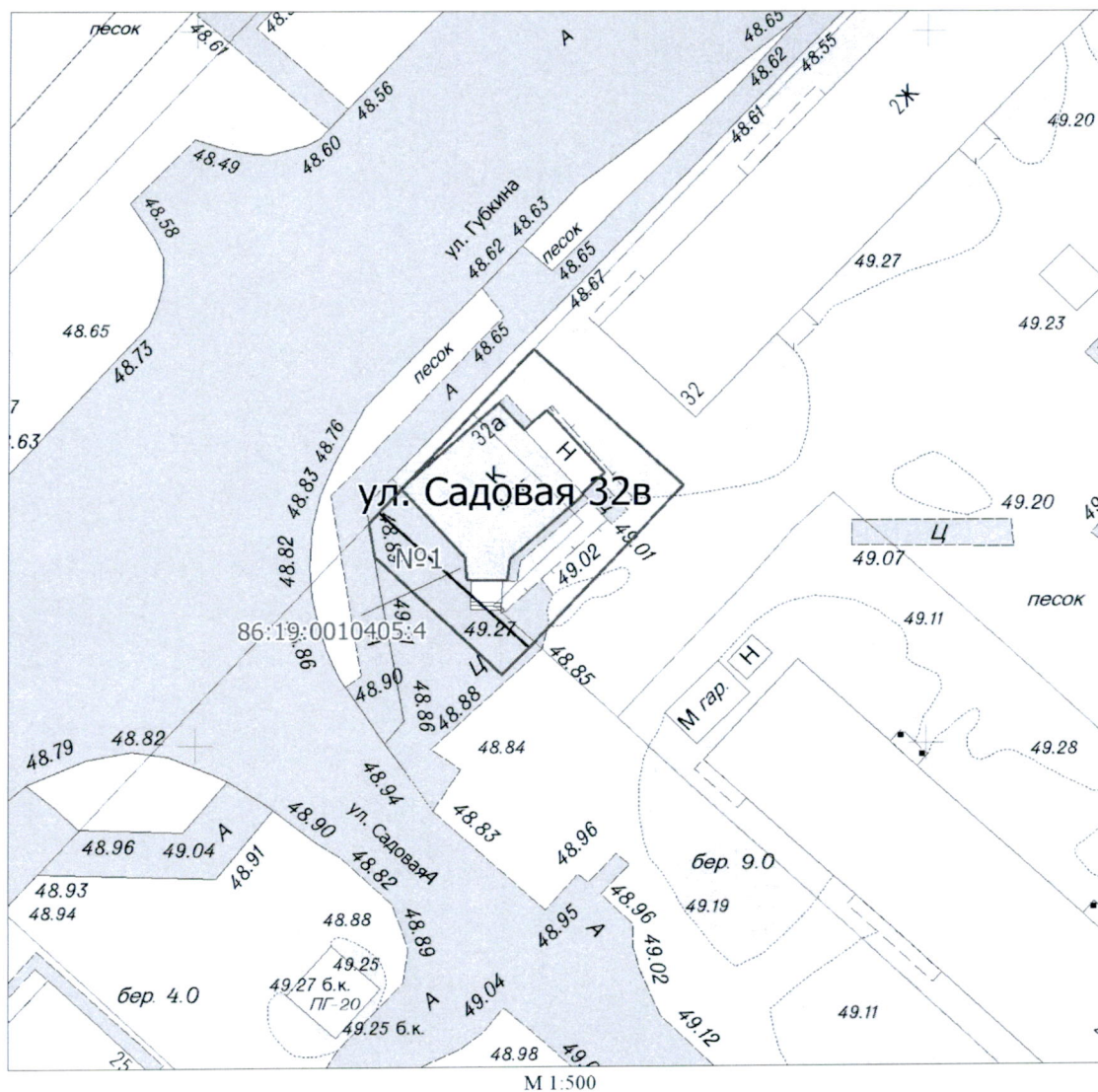
——— - граница прилегающей территории

——— - граница земельного участка ГКУ

86:19:0010405:82 - кадастровый номер
 земельного участка

№1 - условный номер прилегающей
 территории

5 мкр
№1 - ул. Садовая 32в



Площадь прилегающей территории: 159,3 кв.м.

Условные обозначения:

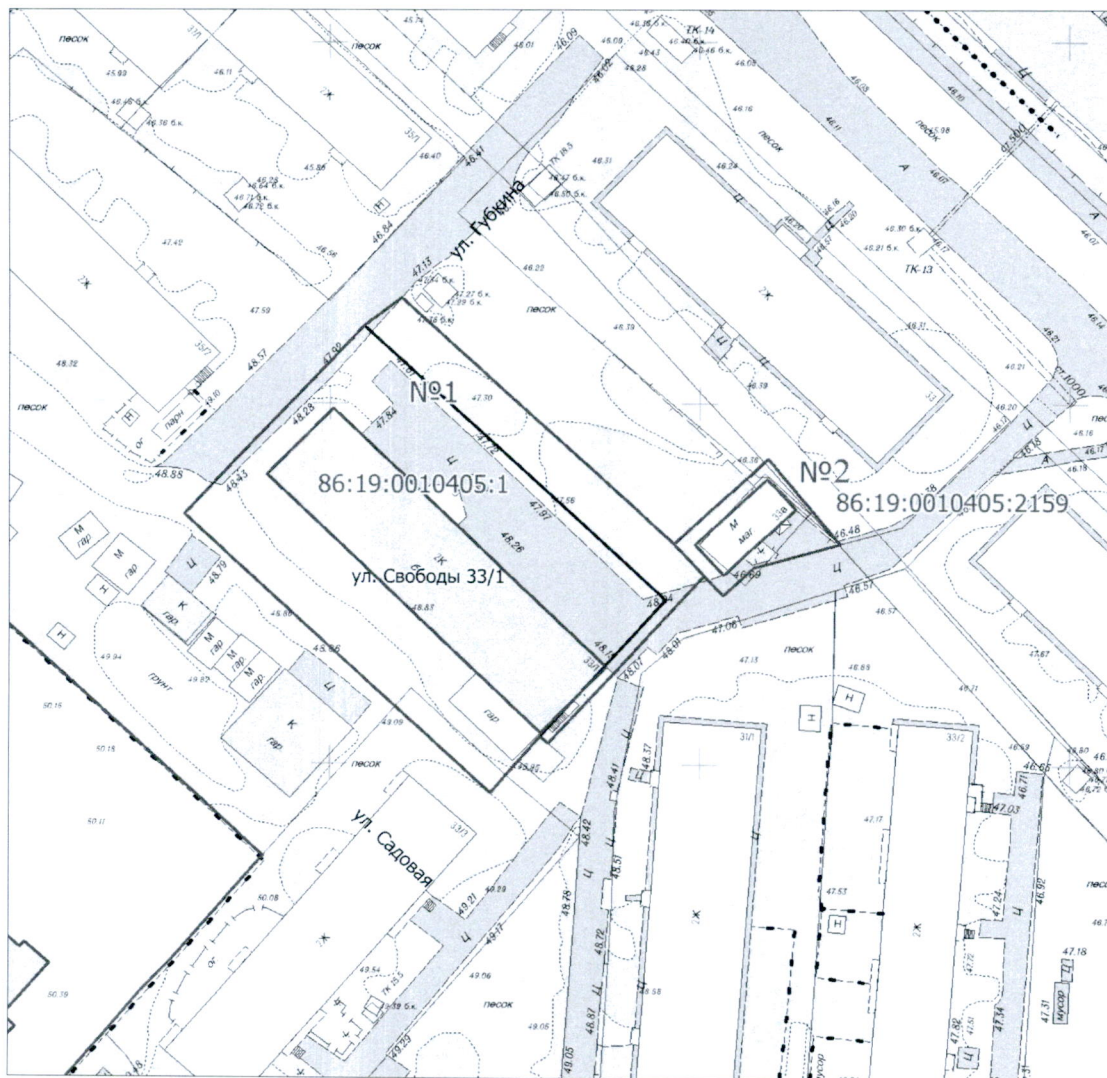
— - граница прилегающей территории

— - граница земельного участка ГКУ

86:19:0010405:4 - кадастровый номер
земельного участка

№1 - условный номер прилегающей
территории

5 мкр
 №1 - ул. Свободы 33/1
 №2 - в районе ул. Свободы 33



М 1:1000

Площадь прилегающей территории:

№1 - 1746,1 кв.м.

№2 - 119,4 кв.м.

Условные обозначения:

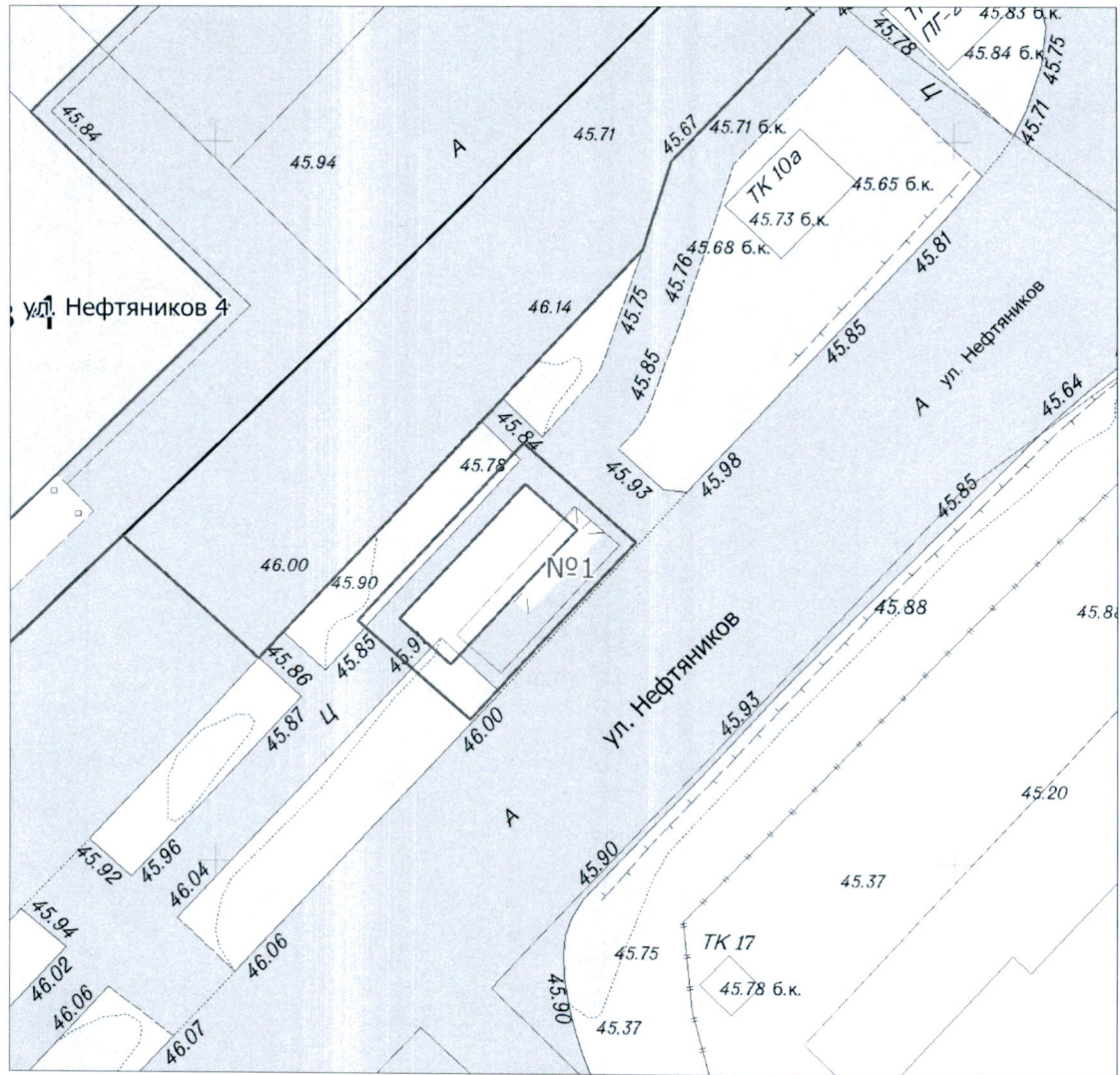
————— - граница прилегающей территории

————— - граница земельного участка ГКУ

86:19:0010405:1 - кадастровый номер
 земельного участка

№01 - условный номер прилегающей
 территории

5 мкр
в районе ул. Нефтяников 4



М 1:500

Площадь прилегающей территории: 110,2 кв.м.

Условные обозначения:

——— - граница прилегающей территории

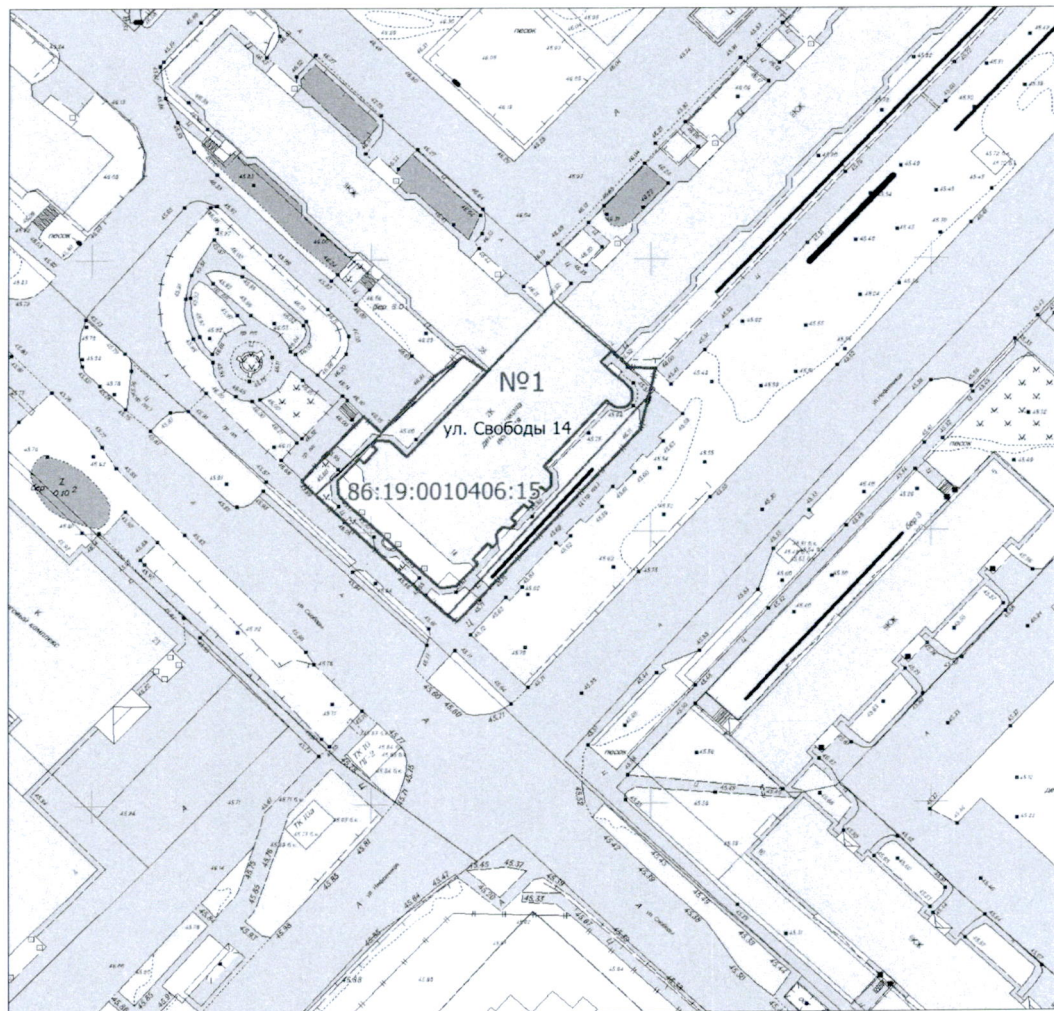
——— - граница земельного участка ГКУ

86:19:0010404:94 - кадастровый номер
земельного участка

№1 - условный номер прилегающей
территории

Схемы границ прилегающих территорий объектов, расположенных в границах 6
микрорайона города Мегиона

6 мкр
ул. Свободы 14



М 1:1000

Площадь прилегающей территории: 649,3 кв.м.

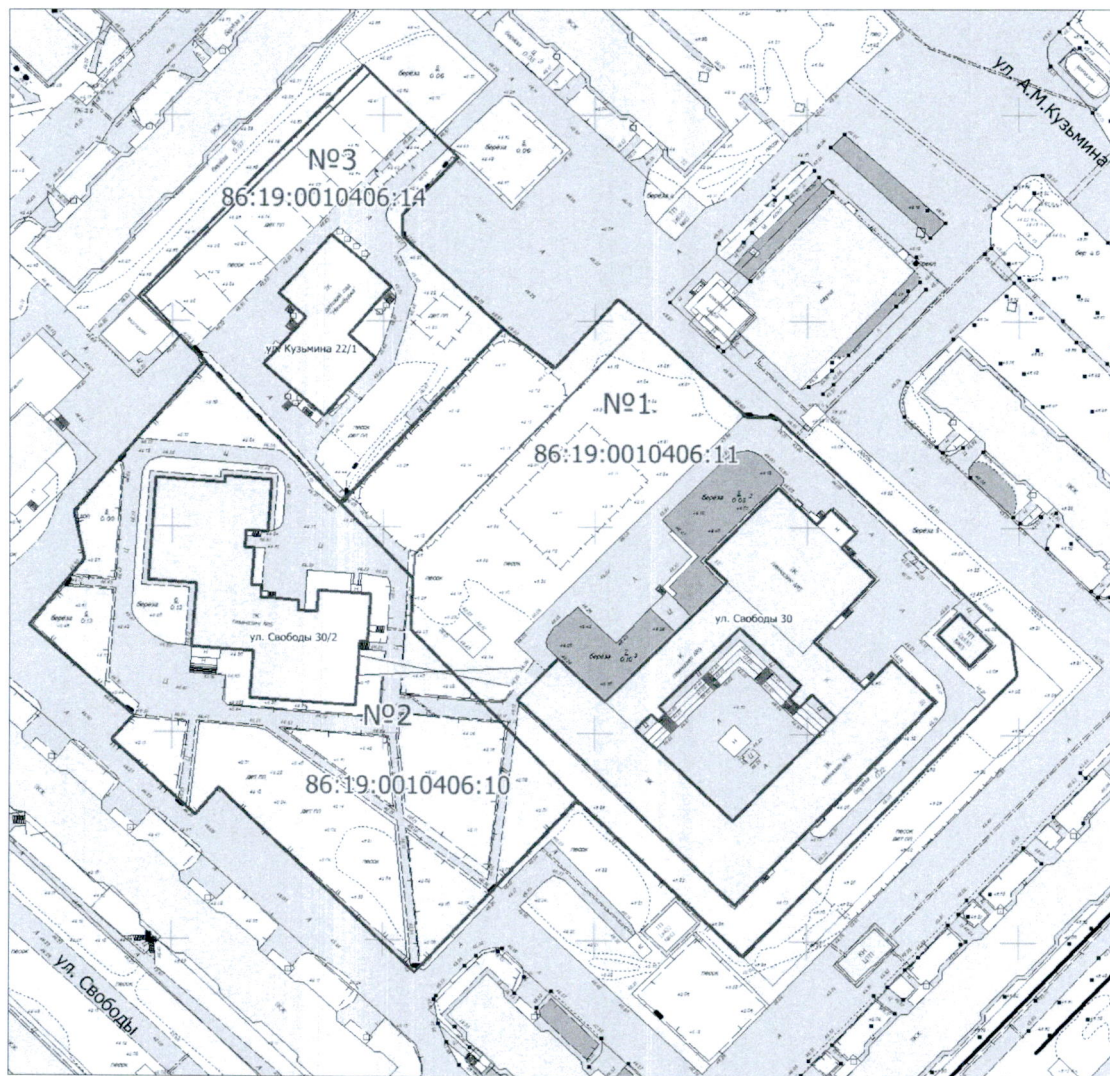
Условные обозначения:

——— - граница прилегающей территории
——— - граница земельного участка ГКУ

86:19:0010406:15 - кадастровый номер
земельного участка

№1 - условный номер прилегающей
территории

6 мкр
 №1 - ул. Свободы 30
 №2 - ул. Свободы 30/2
 №3 - ул. Кузьмина 22/1



М 1:1500

Площадь прилегающей территории:

№1 - 9963,9 кв.м.

№2 - 7330,3 кв.м.

№3 - 3852,1 кв.м.

Условные обозначения:

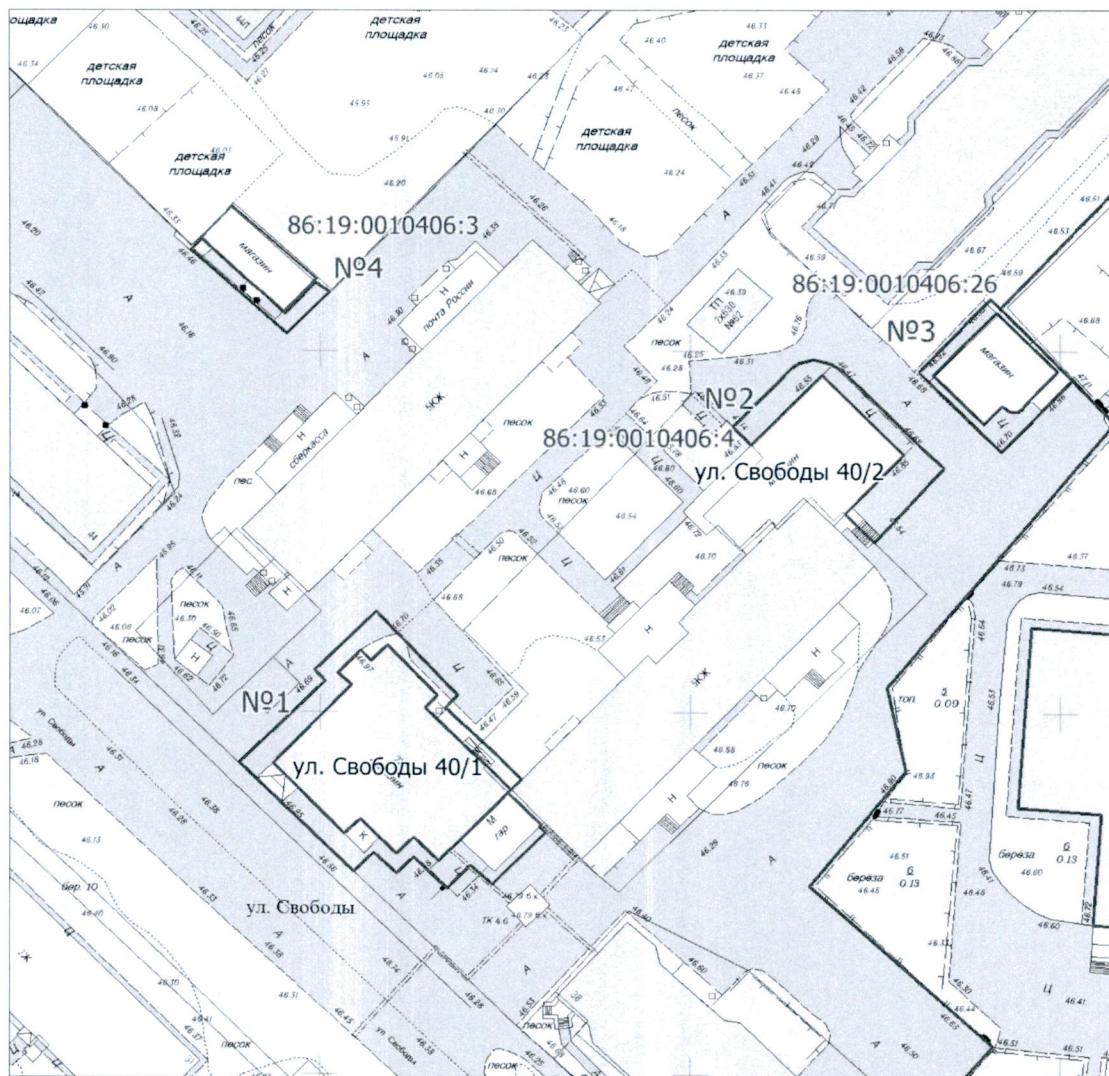
——— - граница прилегающей территории

——— - граница земельного участка ГКУ

86:19:0010406:11 - кадастровый номер
 земельного участка

№1 - условный номер прилегающей
 территории

- 6 мкр
 №1 - ул. Свободы 40/1
 №2 - ул. Свободы 40/2
 №3 - в районе ул. Свободы 24
 №4 - в районе ул. Свободы 42



М 1:1000

Площадь прилегающей территории:

- №1 - 334 кв.м.
 №2 - 161,4 кв.м.
 №3 - 84,1 кв.м.
 №4 - 47,3 кв.м.

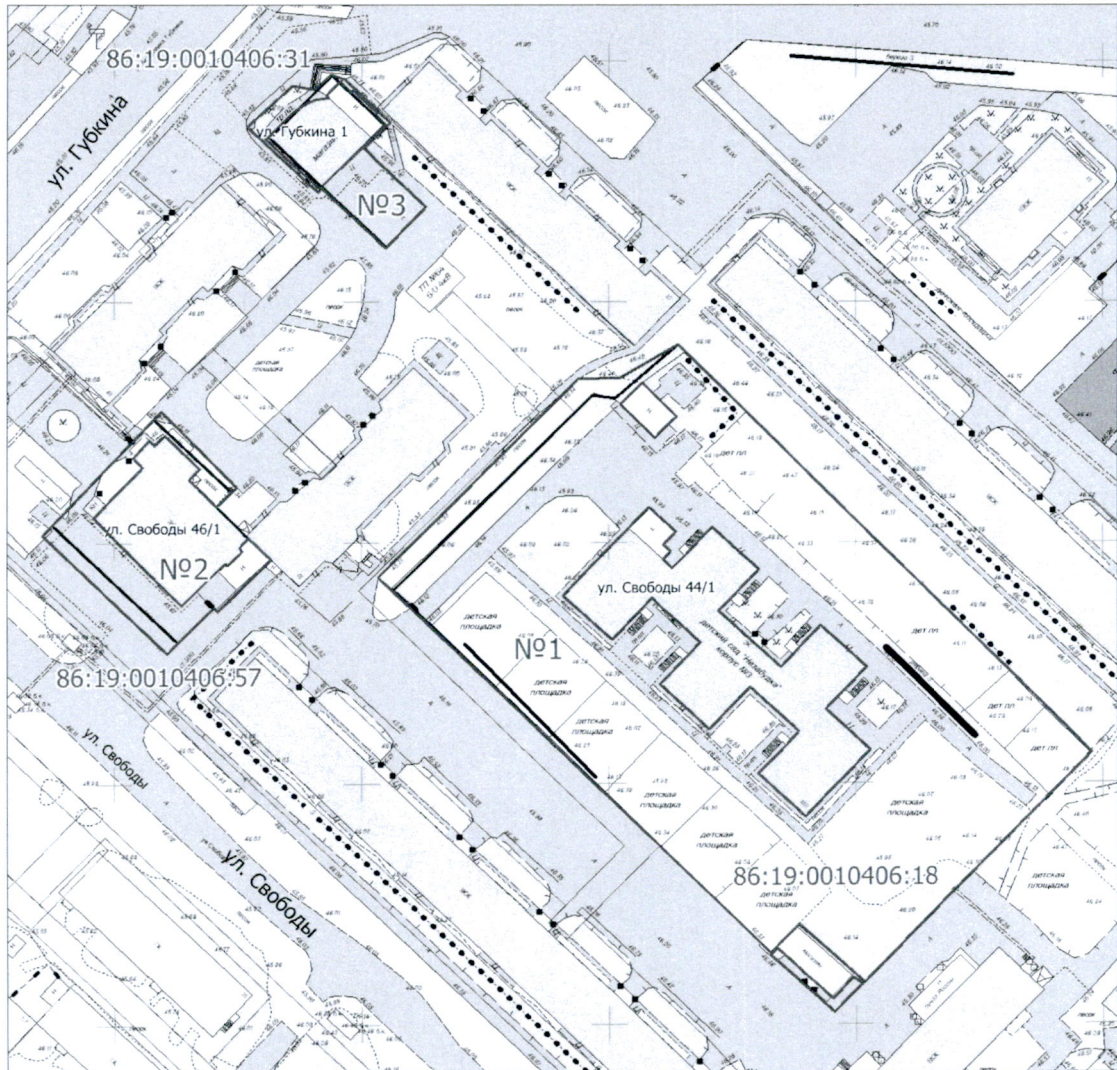
Условные обозначения:

- - граница прилегающей территории
 — - граница земельного участка ГКУ

86:19:0010406:4 - кадастровый номер
 земельного участка

№1 - условный номер прилегающей
 территории

6 мкр
 №1 - ул. Свободы 44/1
 №2 - ул. Свободы 46/1
 №3 - ул. Губкина 1



М 1:1000

Площадь прилегающей территории:

№1 - 8136 кв.м.
 №2 - 629,2 кв.м.
 №3 - 310,7 кв.м.

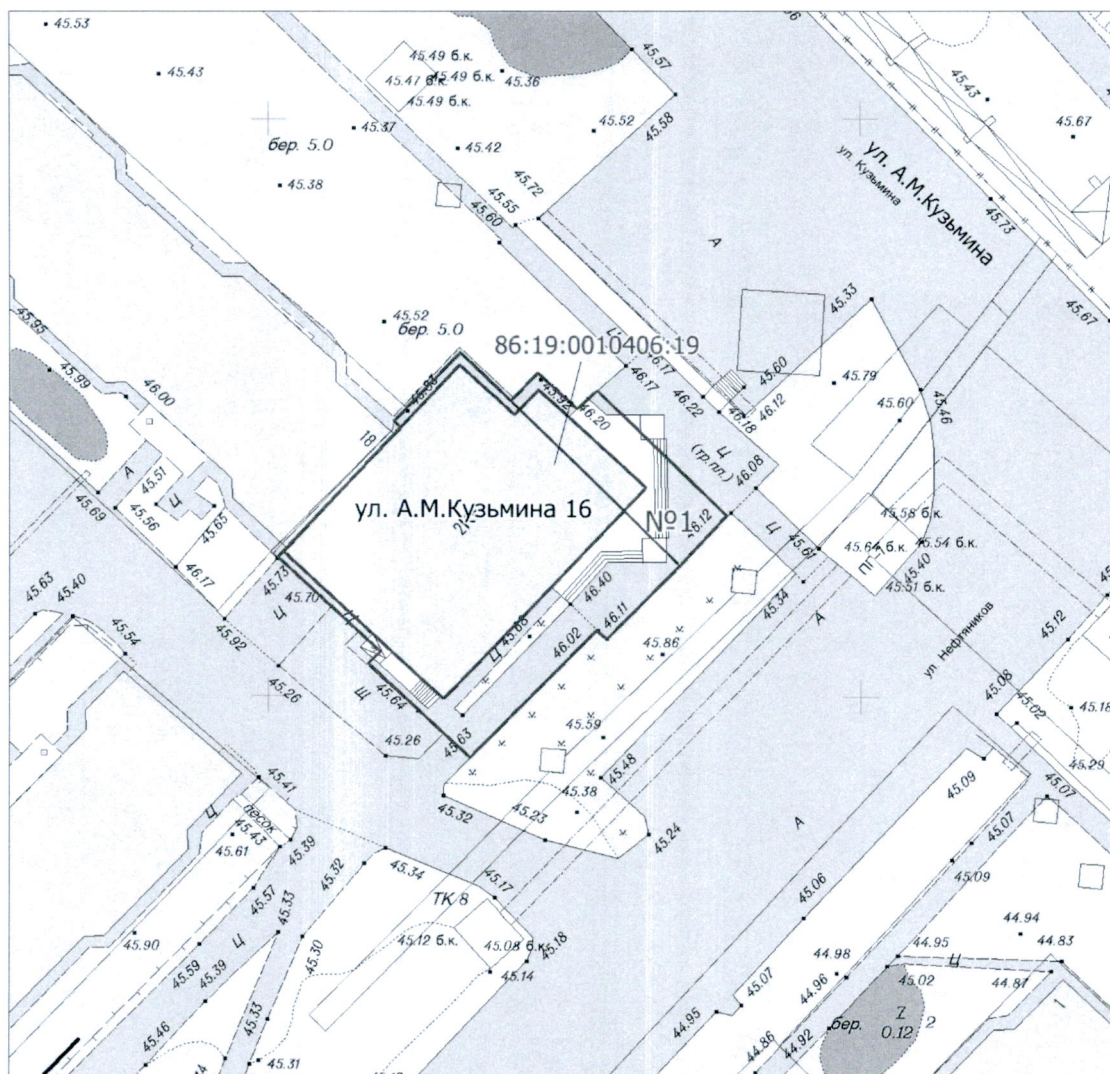
Условные обозначения:

——— - граница прилегающей территории
 ——— - граница земельного участка ГКУ

86:19:0010406:18 - кадастровый номер
 земельного участка

№1 - условный номер прилегающей
 территории

6 мкр
ул. А.М.Кузьмина 16



М 1:500

Площадь прилегающей территории: 247,2 кв.м.

Условные обозначения:

- - граница прилегающей территории
- - граница земельного участка ГКУ

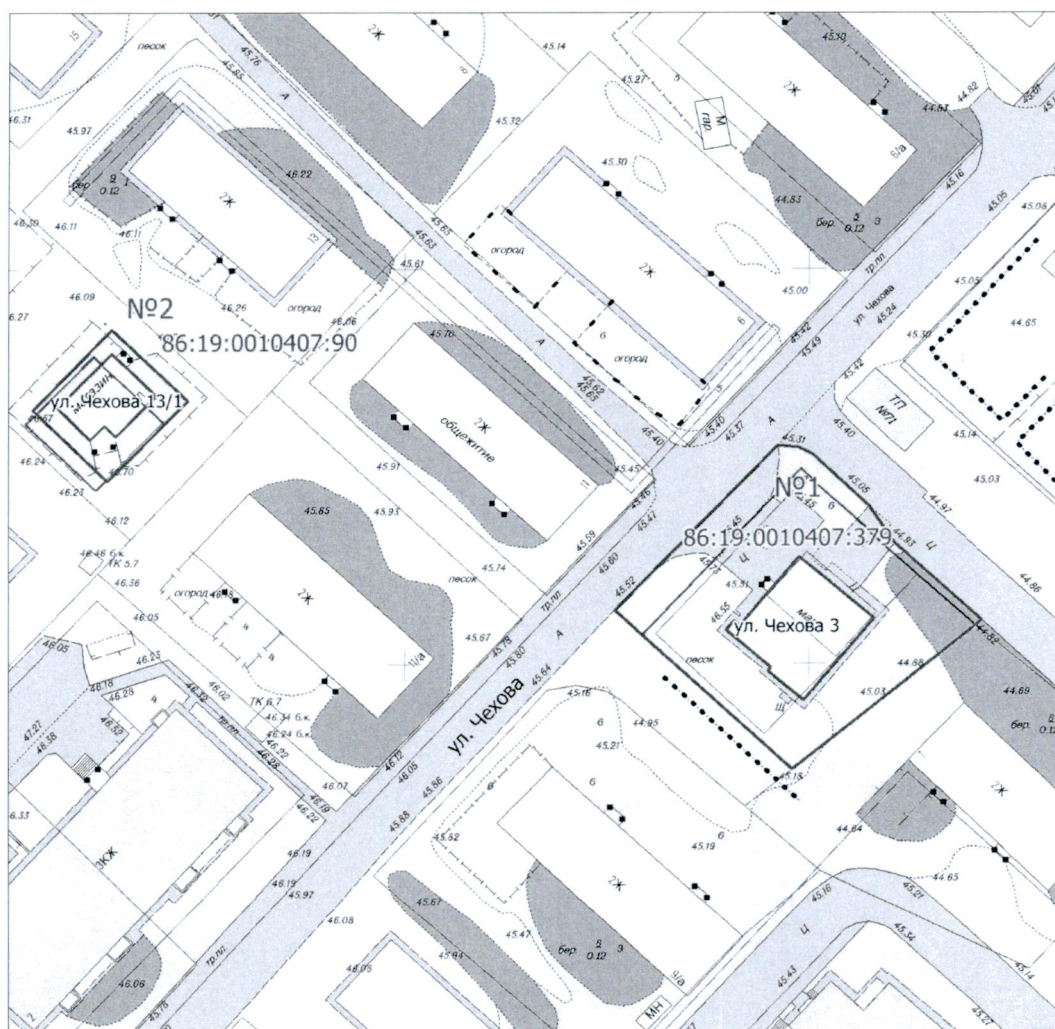
86:19:0010406:19 - кадастровый номер
земельного участка

№1 - условный номер прилегающей
территории

Приложение 7
к постановлению администрации города
от « 15 » 01 2021 № 44

Схемы границ прилегающих территорий объектов, расположенных в границах 7
микрорайона города Мегиона

7 мкр
№1 - ул. Чехова 3
№2 - ул. Чехова 13/1



М 1:1000

Площадь прилегающей территории:
№1 - 800 кв.м.
№2 - 114,4 кв.м.

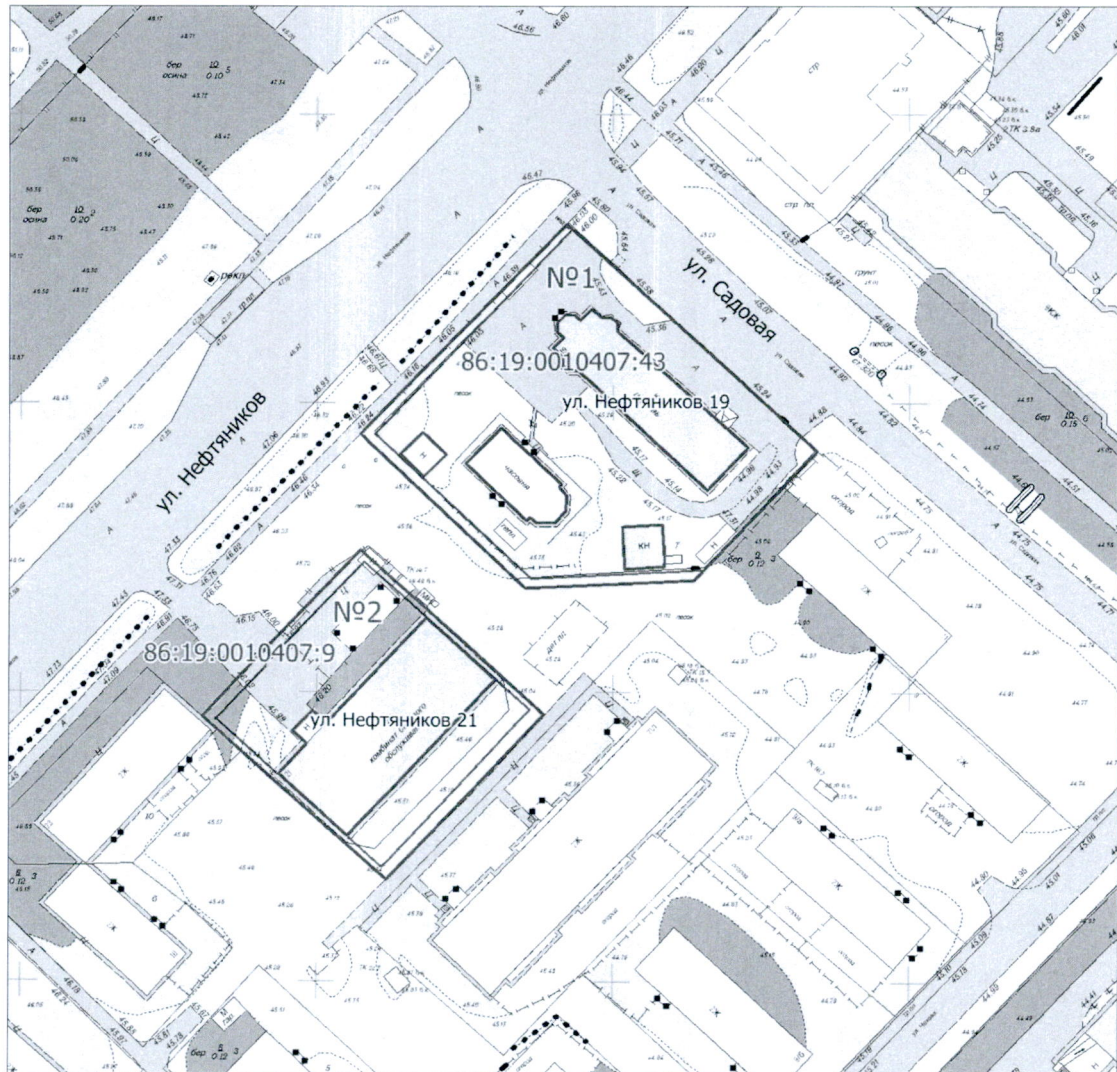
Условные обозначения:

— граница прилегающей территории
— граница земельного участка ГКУ

86:19:0010407:90 - кадастровый номер
земельного участка

№1 - условный номер прилегающей
территории

7 мкр
 №1 - ул. Нефтяников 19
 №2 - ул. Нефтяников 21



М 1:1000

Площадь прилегающей территории:

№1 - 2160 кв.м.

№2 - 1044,8 кв.м.

Условные обозначения:

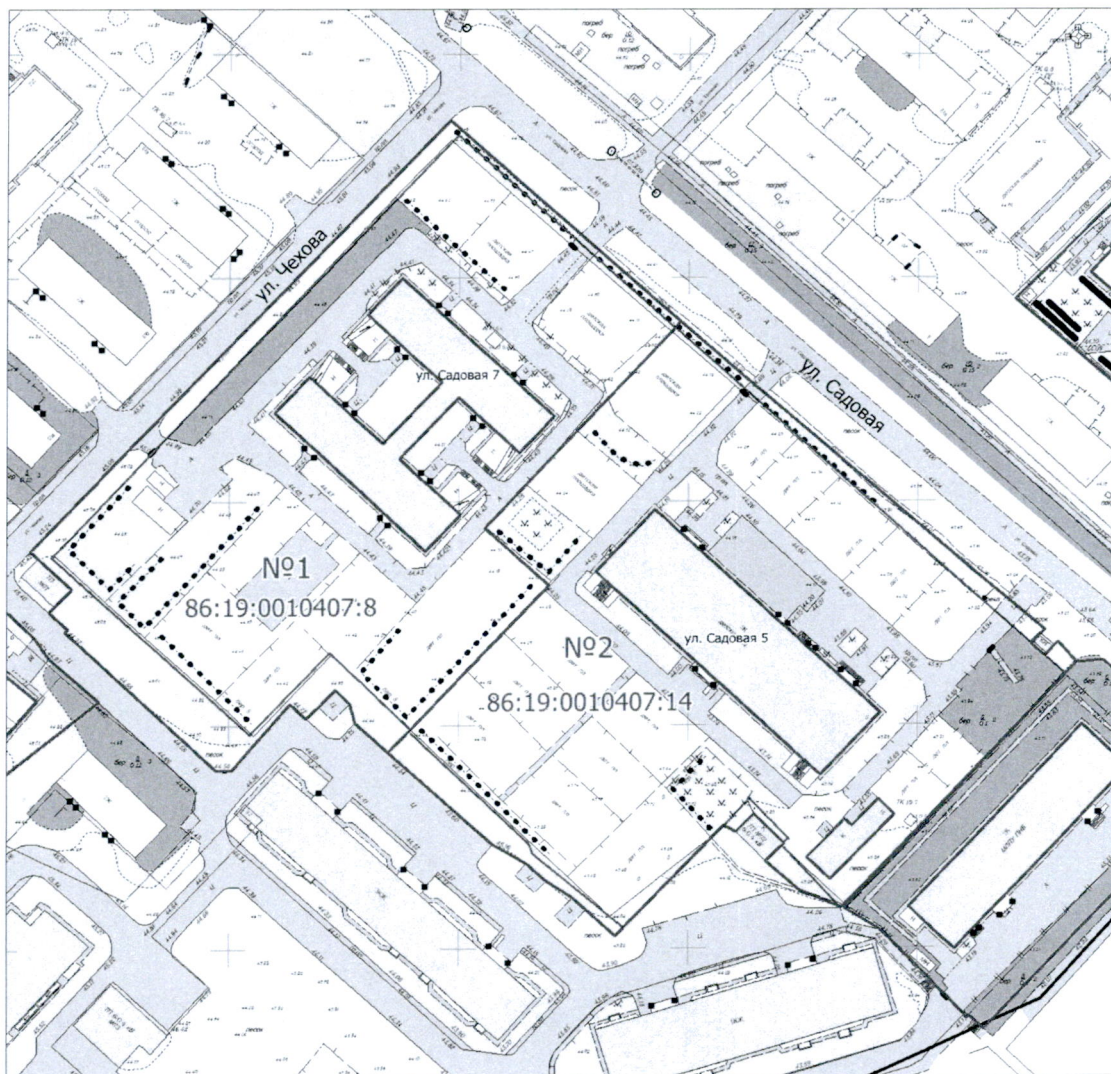
——— - граница прилегающей территории

——— - граница земельного участка ГКУ

86:19:0010407:43 - кадастровый номер
 земельного участка

№1 - условный номер прилегающей
 территории

7 мкр
 №1 - ул. Садовая 7
 №2 - ул. Садовая 5



М 1:1000

Площадь прилегающей территории:

№1 - 9336,3 кв.м.

№2 - 9529,6 кв.м.

Условные обозначения:

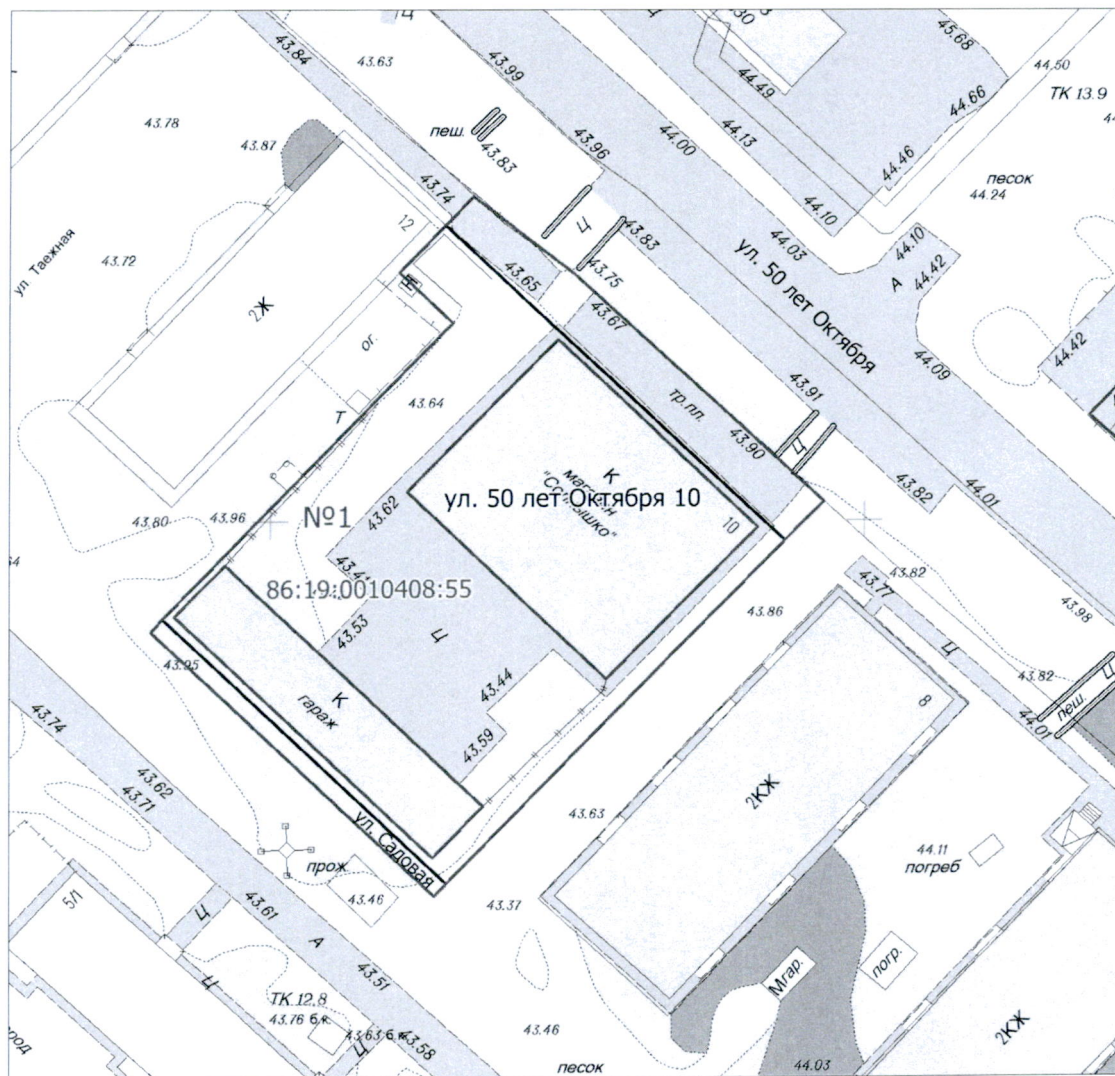
——— - граница прилегающей территории

——— - граница земельного участка ГКУ

86:19:0010407:14 - кадастровый номер
 земельного участка

№1 - условный номер прилегающей
 территории

8 мкр
ул. 50 лет Октября 10



М 1:500

Площадь прилегающей территории:
№1 - 1013 кв.м.

Условные обозначения:

— - граница прилегающей территории

— - граница земельного участка ГКУ

86:19:0010408:55 - кадастровый номер
земельного участка

№1 - условный номер прилегающей
территории

8 мкр

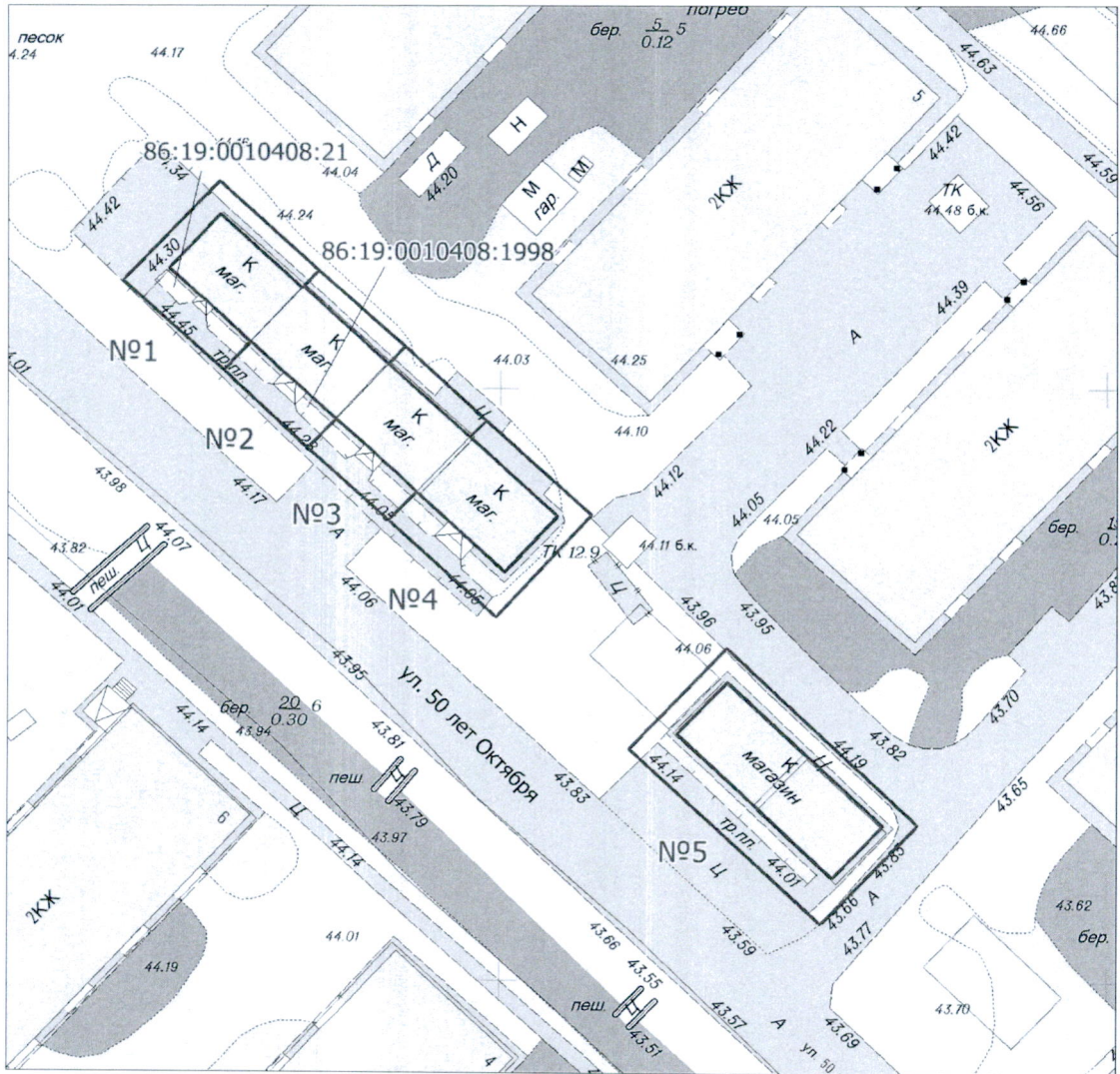
№1 - в районе ул. 50 лет Октября 7

№2 - в районе ул. 50 лет Октября 7

№3 - в районе ул. 50 лет Октября 5

№4 - в районе ул. 50 лет Октября 5

№5 - в районе ул. 50 лет Октября 3



М 1:500

Площадь прилегающей территории:

№1 - 71,8 кв.м.

№2 - 50,1 кв.м.

№3 - 49,1 кв.м.

№4 - 76,2 кв.м.

№5 - 143,3 кв.м.

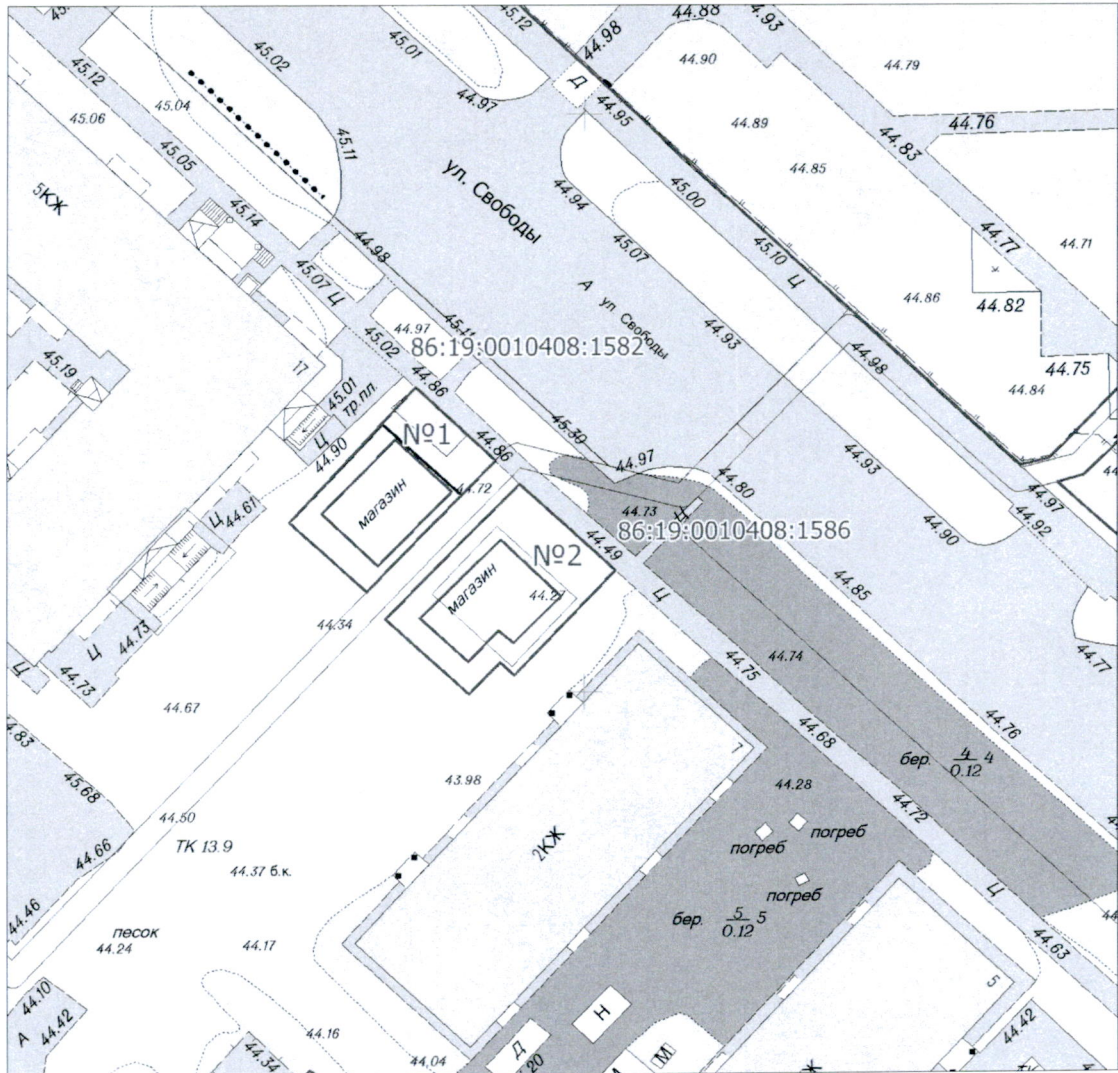
Условные обозначения:

— граница прилегающей территории

— граница земельного участка ГКУ

86:19:0010408:21 - кадастровый номер
земельного участка№1 - условный номер прилегающей
территории

8 мкр
 №1 - в районе ул. Свободы 17
 №2 - в районе ул. Свободы 7



М 1:500

Площадь прилегающей территории:

№1 - 84,2 кв.м.

№2 - 105,5 кв.м.

Условные обозначения:

— граница прилегающей территории

— граница земельного участка ГКУ

86:19:0010408:1586 - кадастровый номер
 земельного участка

№1 - условный номер прилегающей
 территории

8 мкр
в районе ул. Свободы 19



М 1:500

Площадь прилегающей территории: 93,4 кв.м.

Условные обозначения:

——— - граница прилегающей территории

——— - граница земельного участка ГКУ

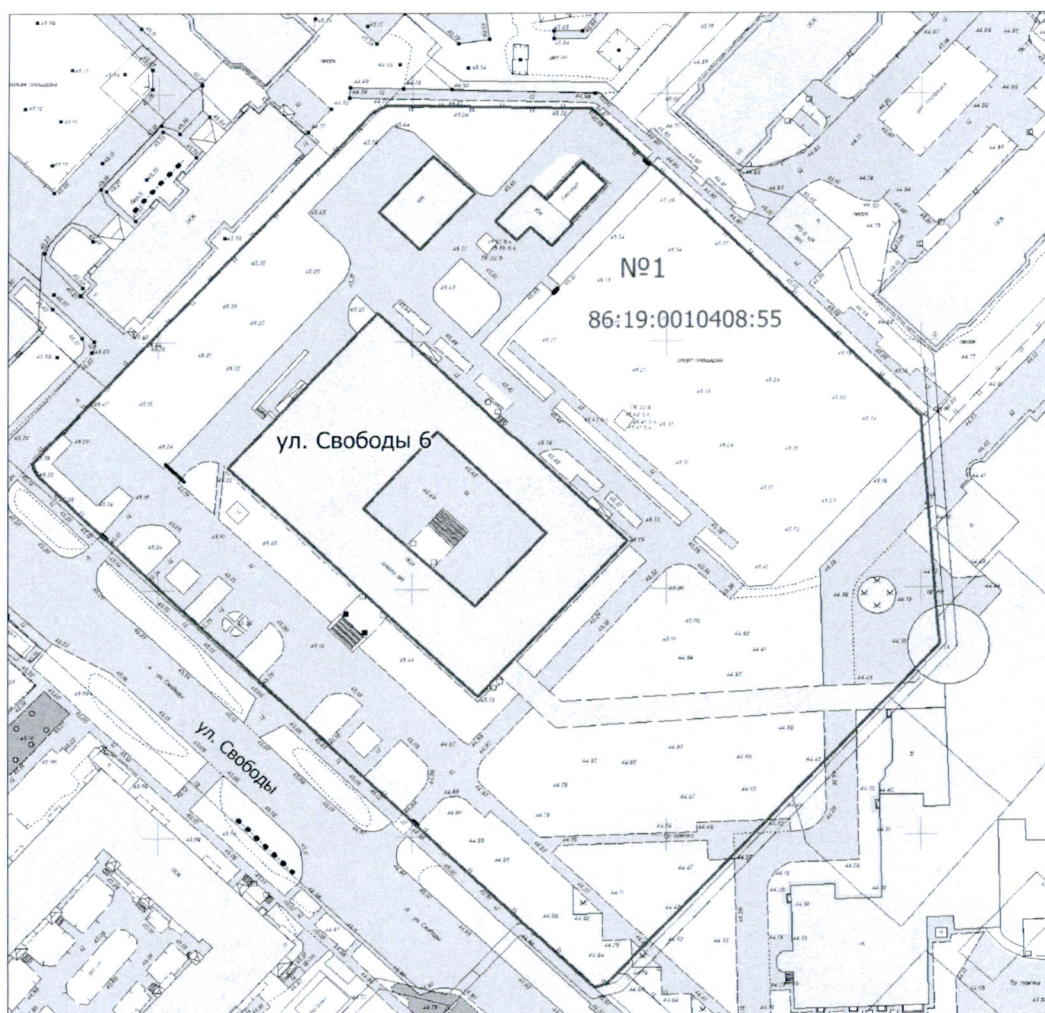
86:19:0010412:26 - кадастровый номер
земельного участка

№1 - условный номер прилегающей
территории

Приложение 9
к постановлению администрации города
от « 15 » 01 2021 № 44

Схемы границ прилегающих территорий объектов, расположенных в границах 9
микрорайона города Мегиона

9 мкр
ул. Свободы 6



М 1:500

Площадь прилегающей территории: 16275,3 кв.м.

Условные обозначения:

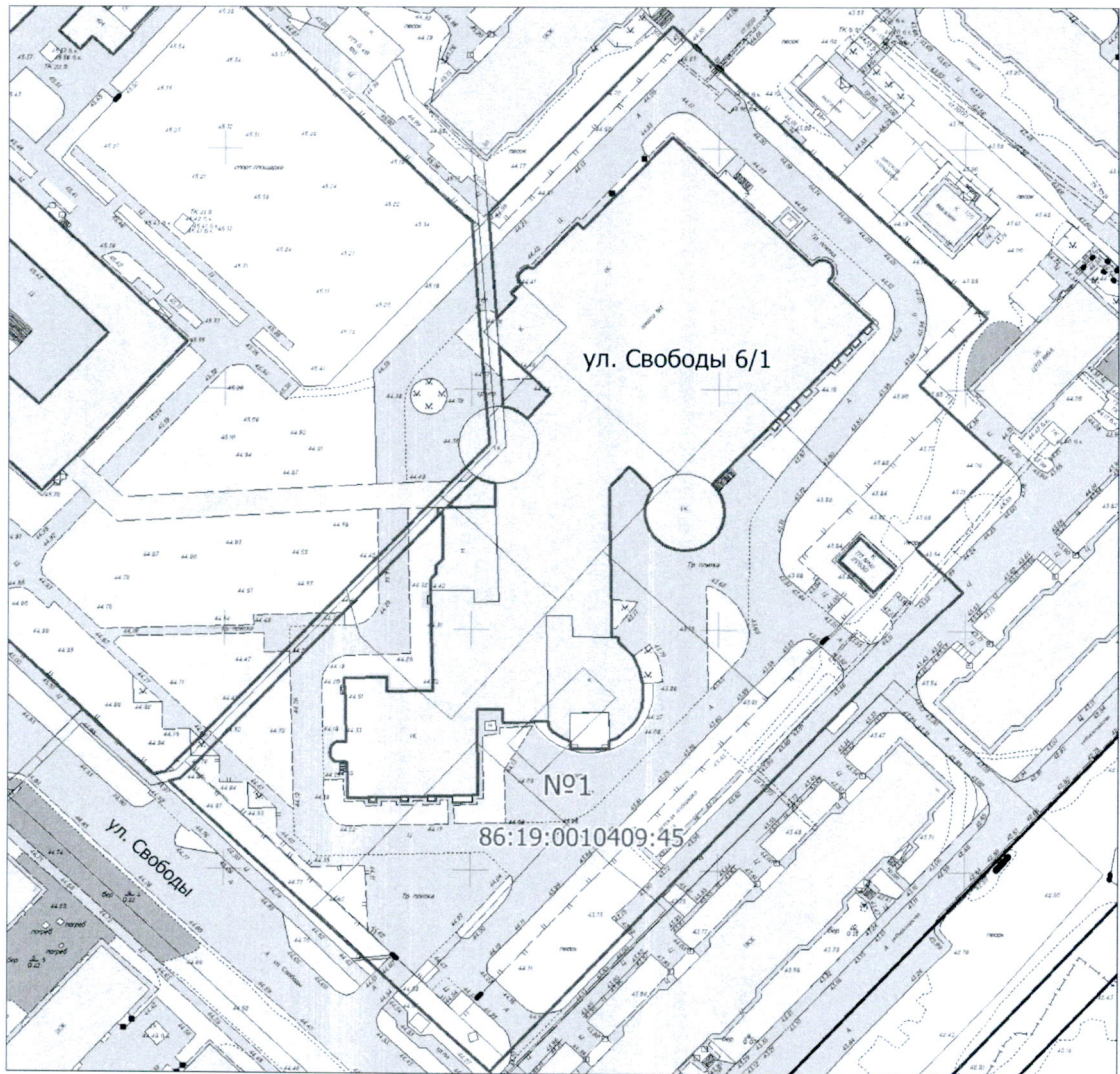
——— - граница прилегающей территории

——— - граница земельного участка ГКУ

86:19:0010408:55 - кадастровый номер
земельного участка

№1 - условный номер прилегающей
территории

9 мкр
ул. Свободы 6/1



М 1:500

Площадь прилегающей территории: 11410,2 кв.м.

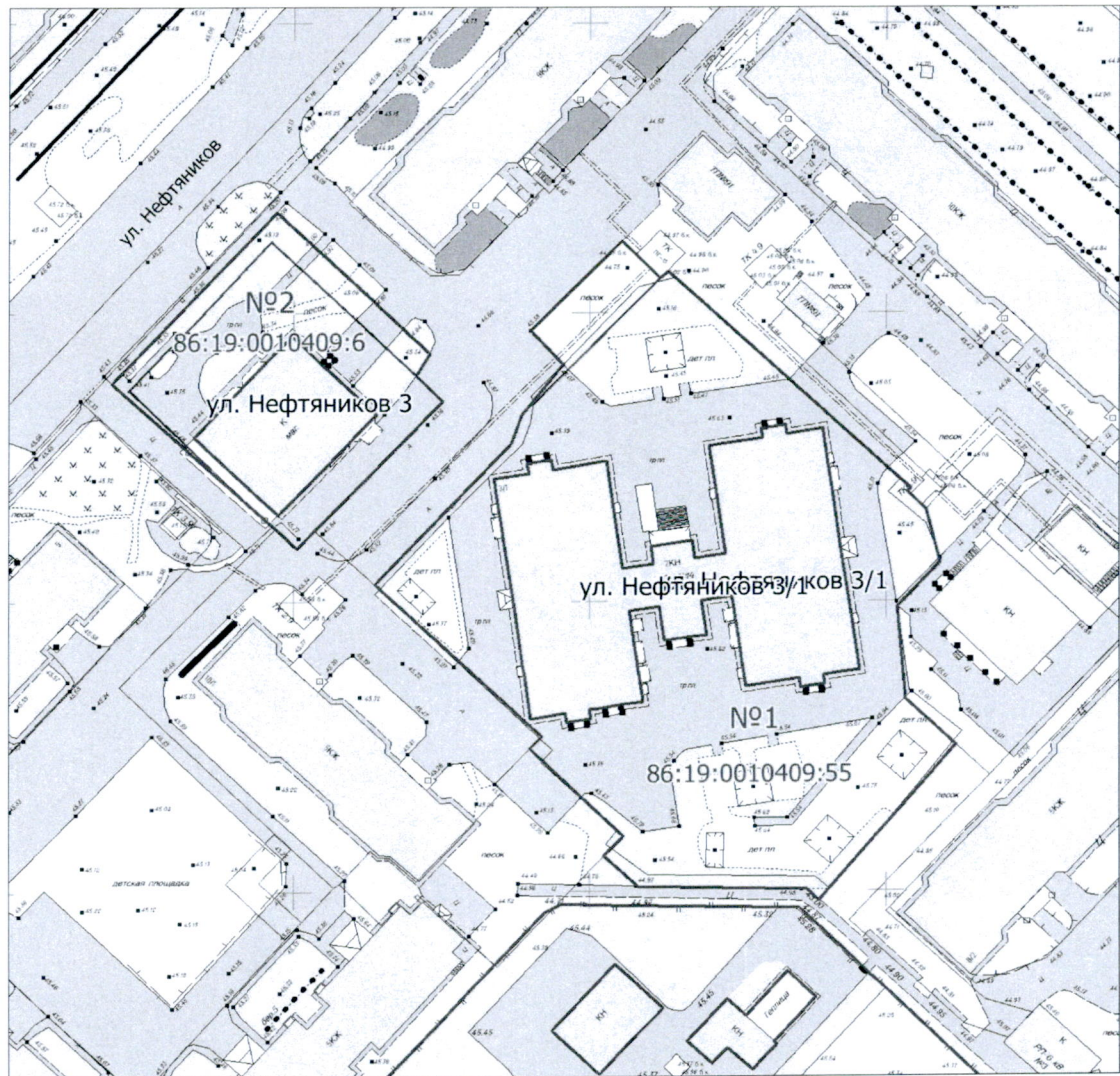
Условные обозначения:

- - граница прилегающей территории
- - граница земельного участка ГКУ

86:19:0010409:45 - кадастровый номер
земельного участка

№1 - условный номер прилегающей
территории

9 мкр
 №1 - ул. Нефтяников 3/1
 №2 - ул. Нефтяников 3



М 1:1000

Площадь прилегающей территории:
 №1 - 4584,7 кв.м.
 №2 - 1208,8 кв.м.

Условные обозначения:

— - граница прилегающей территории
 — - граница земельного участка ГКУ

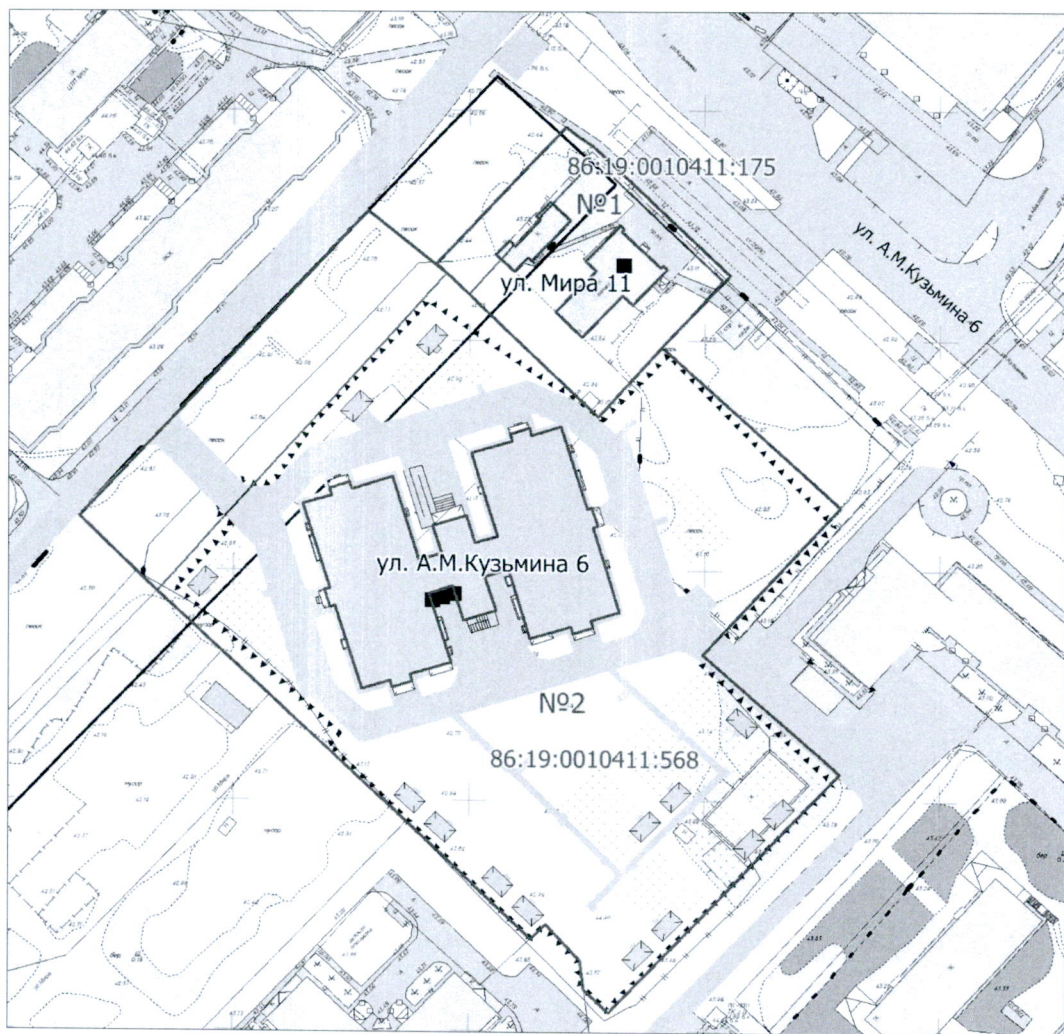
86:19:0010409:55 - кадастровый номер
 земельного участка

№1 - условный номер прилегающей
 территории

Приложение 10
к постановлению администрации города
от « 15 » 01 2021 № 44

Схемы границ прилегающих территорий объектов, расположенных в границах 11
микрорайона города Мегиона

11 мкр
№1 - ул. Мира 11
№2 - ул. А.М.Кузьмина 6



М 1:1000

Площадь прилегающей территории:
№1 - 1647,8 кв.м.
№2 - 12596,1 кв.м.

Условные обозначения:

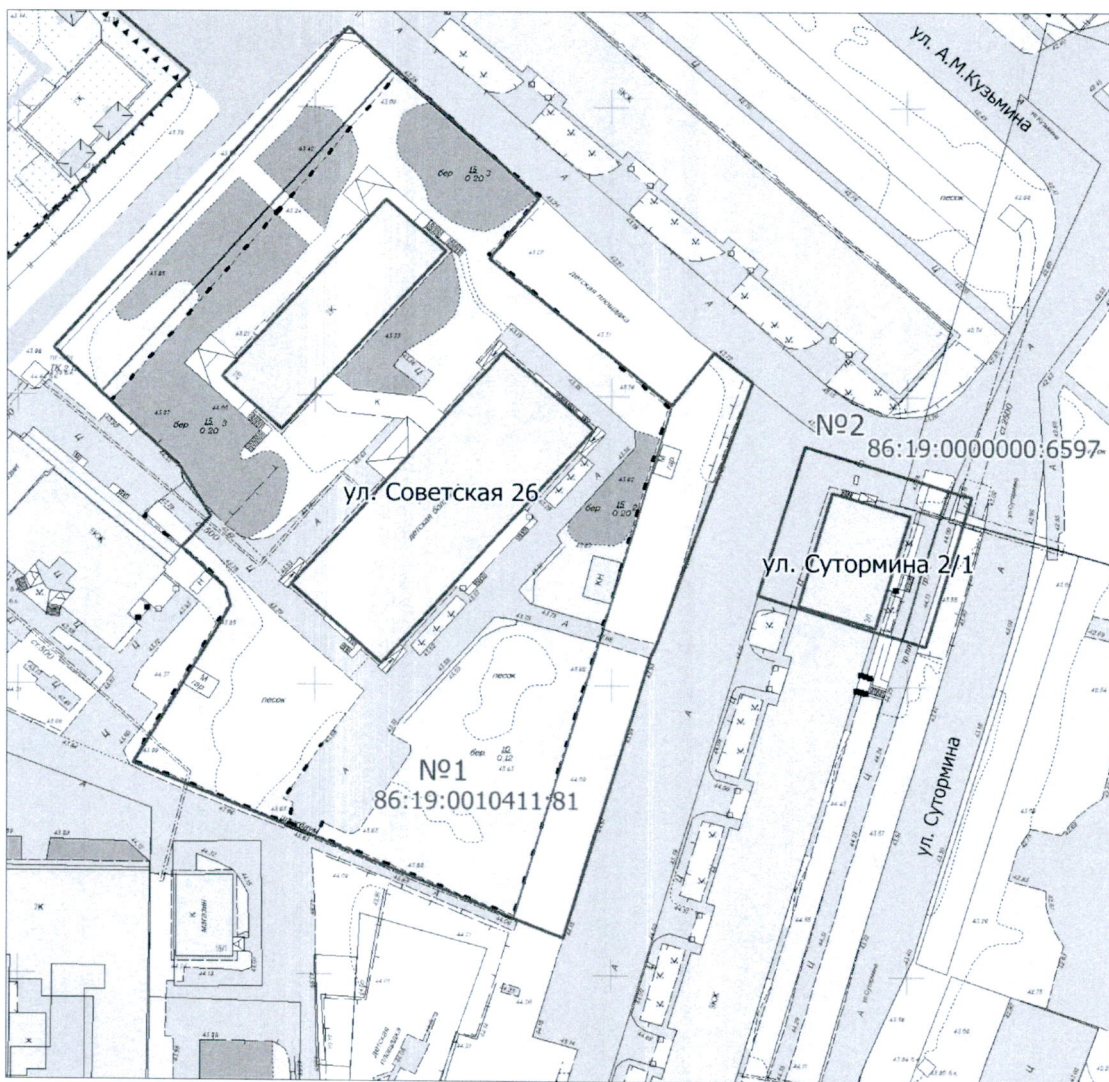
— - граница прилегающей территории

— - граница земельного участка ГКУ

86:19:0010411:175 - кадастровый номер
земельного участка

№1 - условный номер прилегающей
территории

11 мкр
 №1 - ул. Советская 26
 №2 - ул. Сутормина 2/1



М 1:1000

Площадь прилегающей территории:

№1 - 8402,4 кв.м.

№2 - 520,6 кв.м.

Условные обозначения:

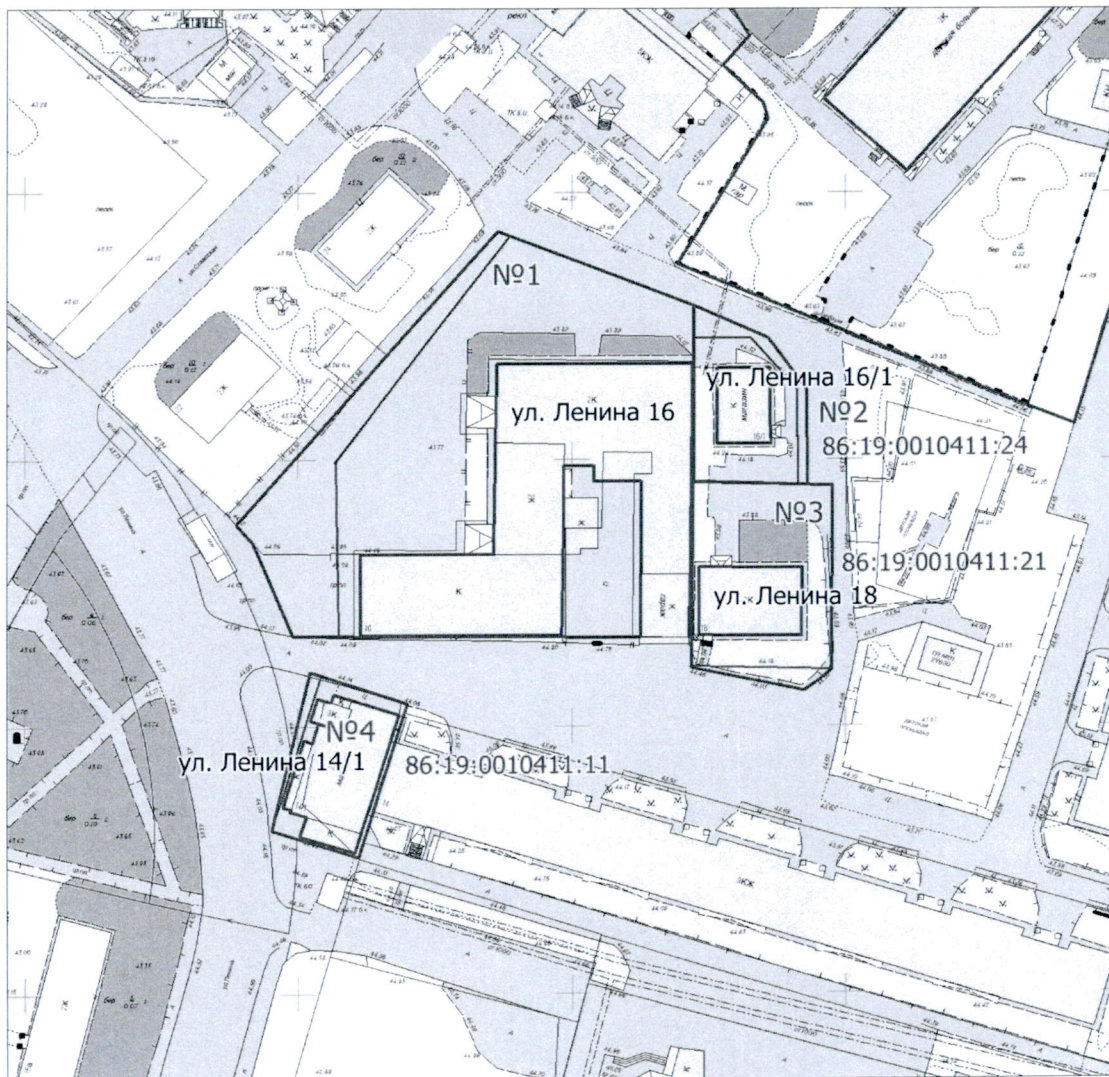
——— - граница прилегающей территории

——— - граница земельного участка ГКУ

86:19:0010411:5 - кадастровый номер
 земельного участка

№1 - условный номер прилегающей
 территории

11 мкр
 №1 - ул. Ленина 16
 №2 - ул. Ленина 16/1
 №3 - ул. Ленина 18
 №4 - ул. Ленина 14/1



М 1:1000

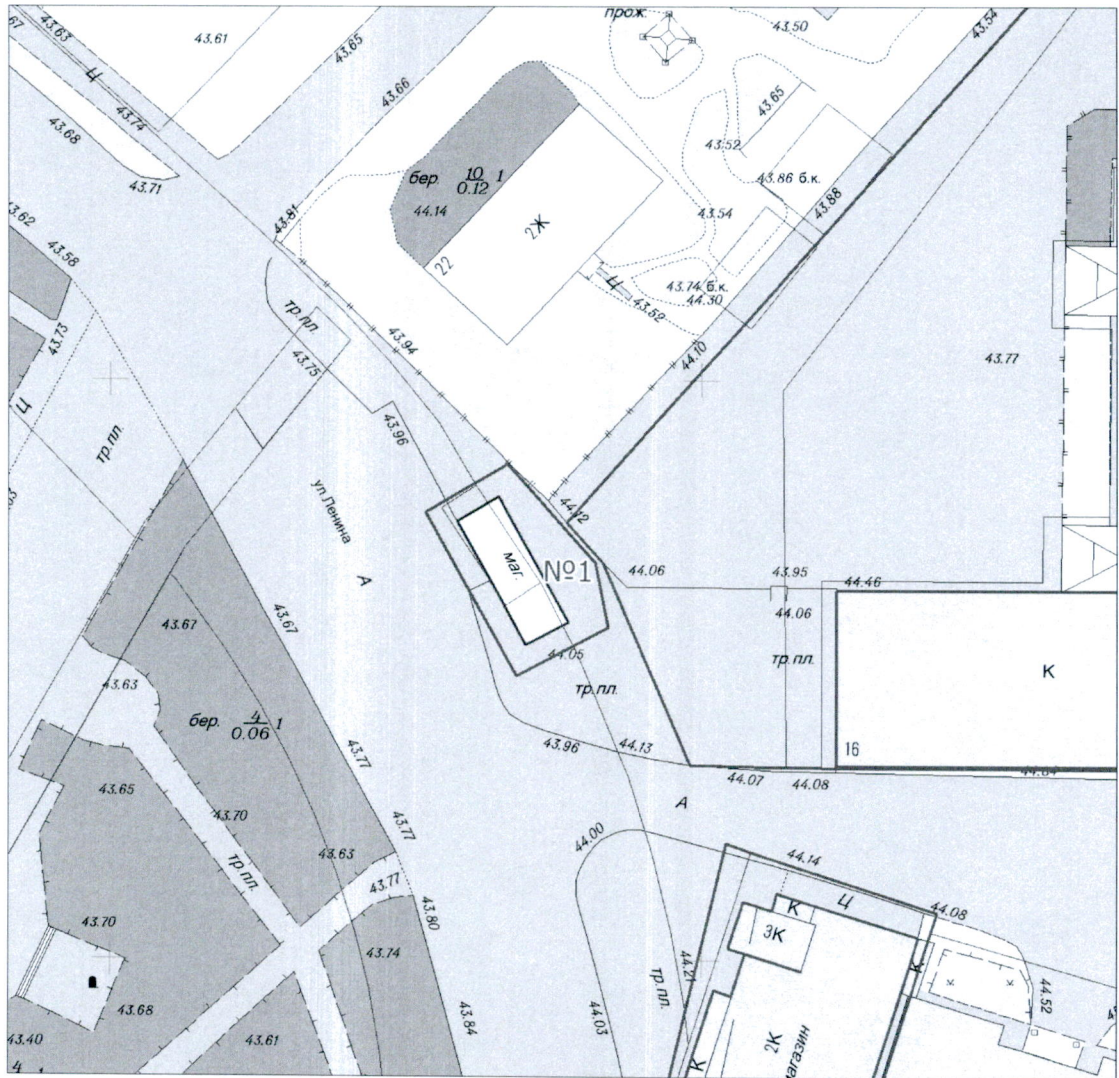
Площадь прилегающей территории:

№1 - 2893,9 кв.м.
 №2 - 429,4 кв.м.
 №3 - 699,2 кв.м.
 №4 - 154,1 кв.м.

Условные обозначения:

— - граница прилегающей территории
 — - граница земельного участка ГКУ
 86:19:0010411:24 - кадастровый номер
 земельного участка
 №1 - условный номер прилегающей
 территории

11 мкр
в районе ул. Советская 22



М 1:500

Площадь прилегающей территории: 103,6 кв.м.

Условные обозначения:

————— - граница прилегающей территории

————— - граница земельного участка ГКУ

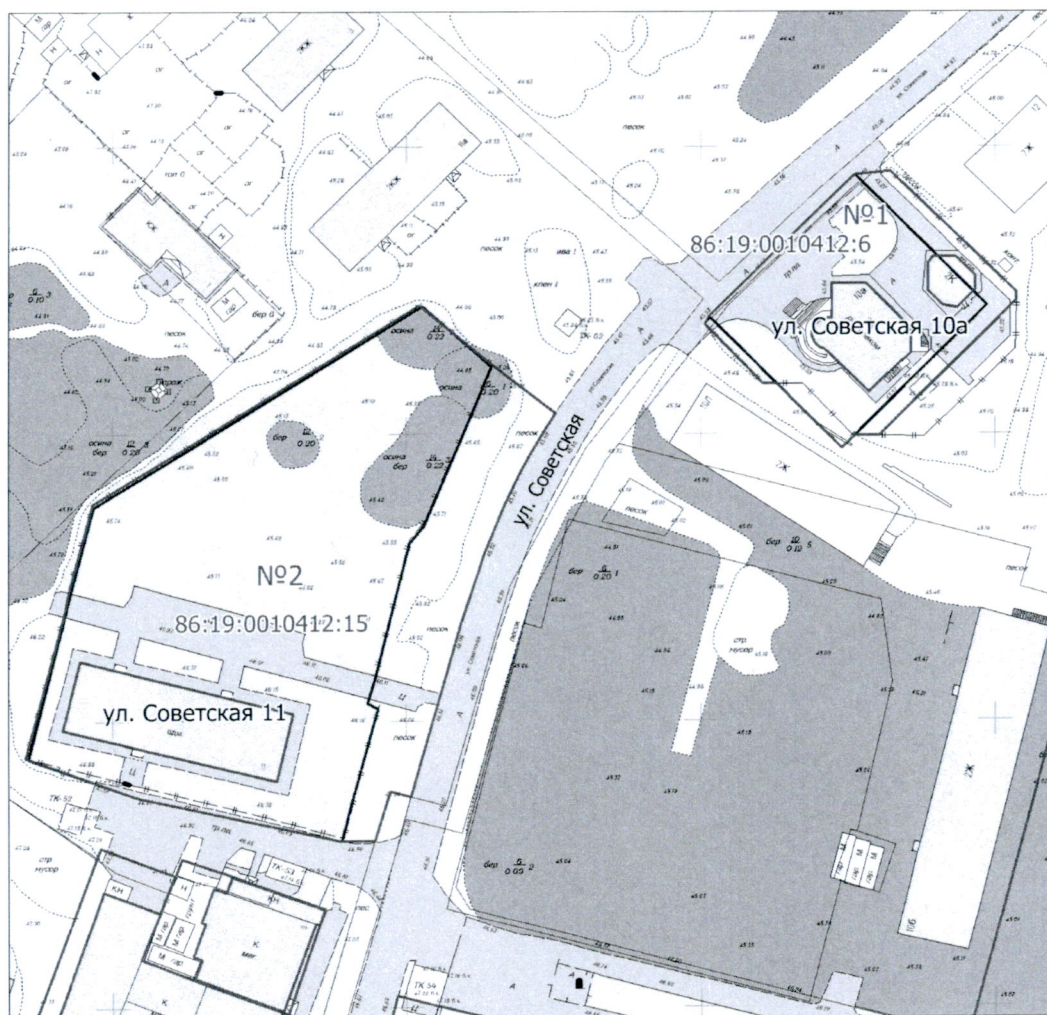
86:19:0010408:1586 - кадастровый номер
земельного участка

№1 - условный номер прилегающей
территории

Приложение 11
к постановлению администрации города
от « 15 » 01 2021 № 44

Схемы границ прилегающих территорий объектов, расположенных в границах 12
микрорайона города Мегиона

12 мкр
№1 - ул. Советская 10а
№2 - ул. Советская 11



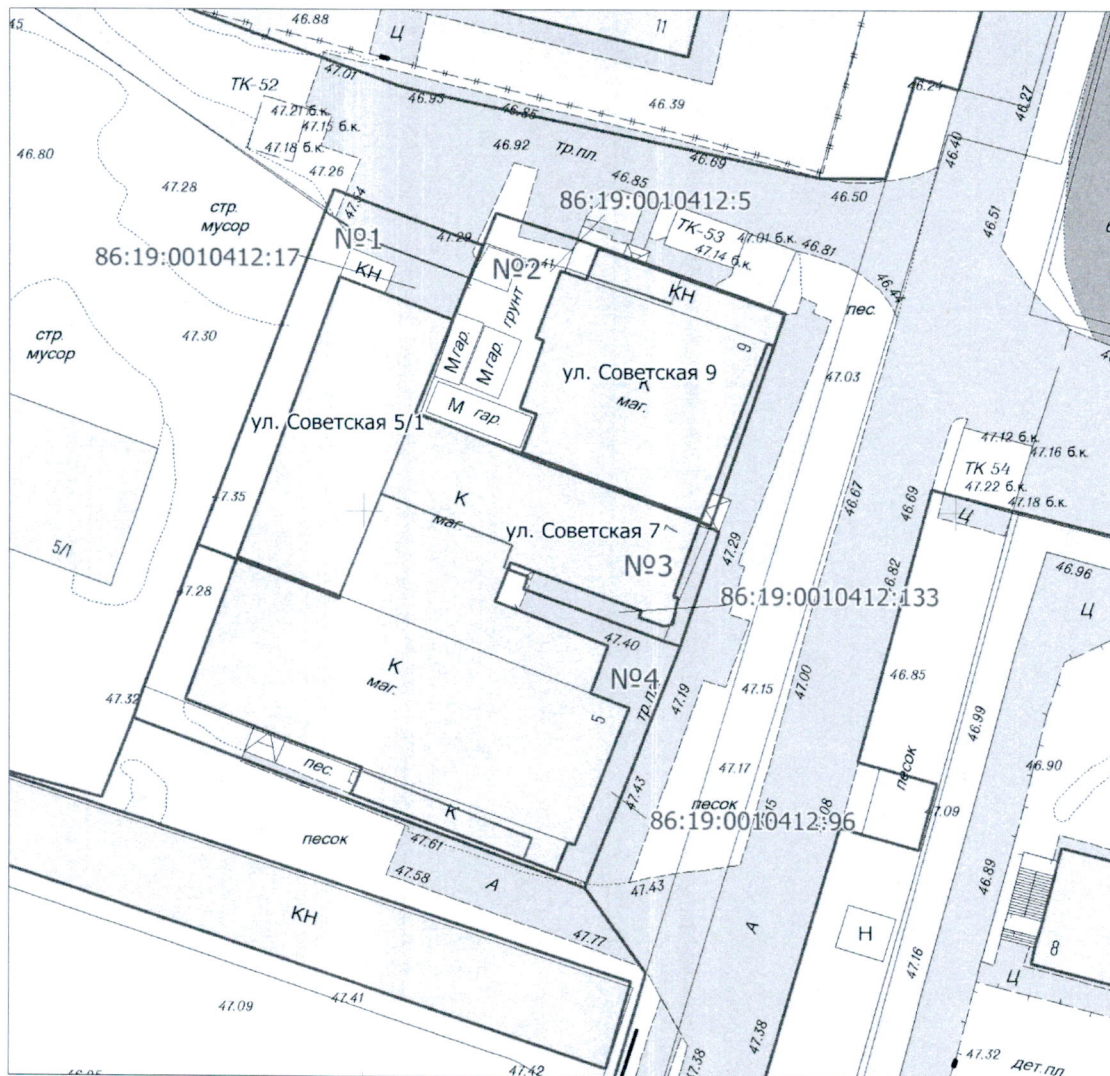
М 1:1000

Площадь прилегающей территории:
№1 - 1146,3 кв.м.
№2 - 1406,1 кв.м.

Условные обозначения:

- - граница прилегающей территории
- - граница земельного участка ГКУ
- 86:19:0010412:15 - кадастровый номер земельного участка
- №1 - условный номер прилегающей территории

- 12 мкр
 №1 - ул. Советская 5/1
 №2 - ул. Советская 9
 №3 - ул. Советская 7
 №4 - в районе ул. Советская 7



М 1:1000

Площадь прилегающей территории:

- №1 - 182,6 кв.м.
 №2 - 170,6 кв.м.
 №3 - 39,3 кв.м.
 №4 - 209,4 кв.м.

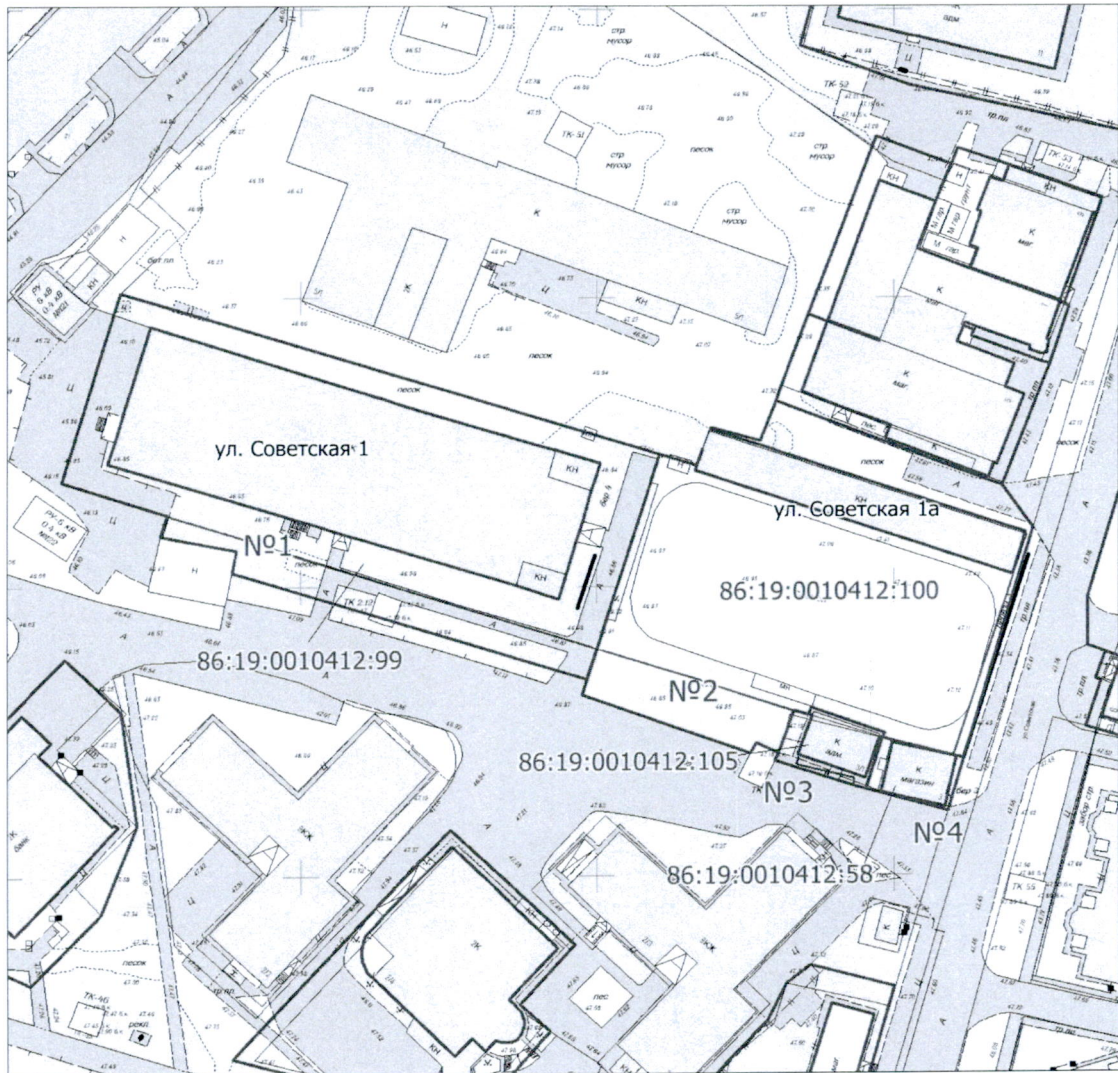
Условные обозначения:

- - граница прилегающей территории
 — - граница земельного участка ГКУ

86:19:0010412:17 - кадастровый номер
 земельного участка

№1 - условный номер прилегающей
 территории

- 12 мкр
 №1 - ул. Советская 1
 №2 - ул. Советская 1а
 №3 - в районе ул. Советская 1а
 №4 - в районе ул. Советская 1а



М 1:1000

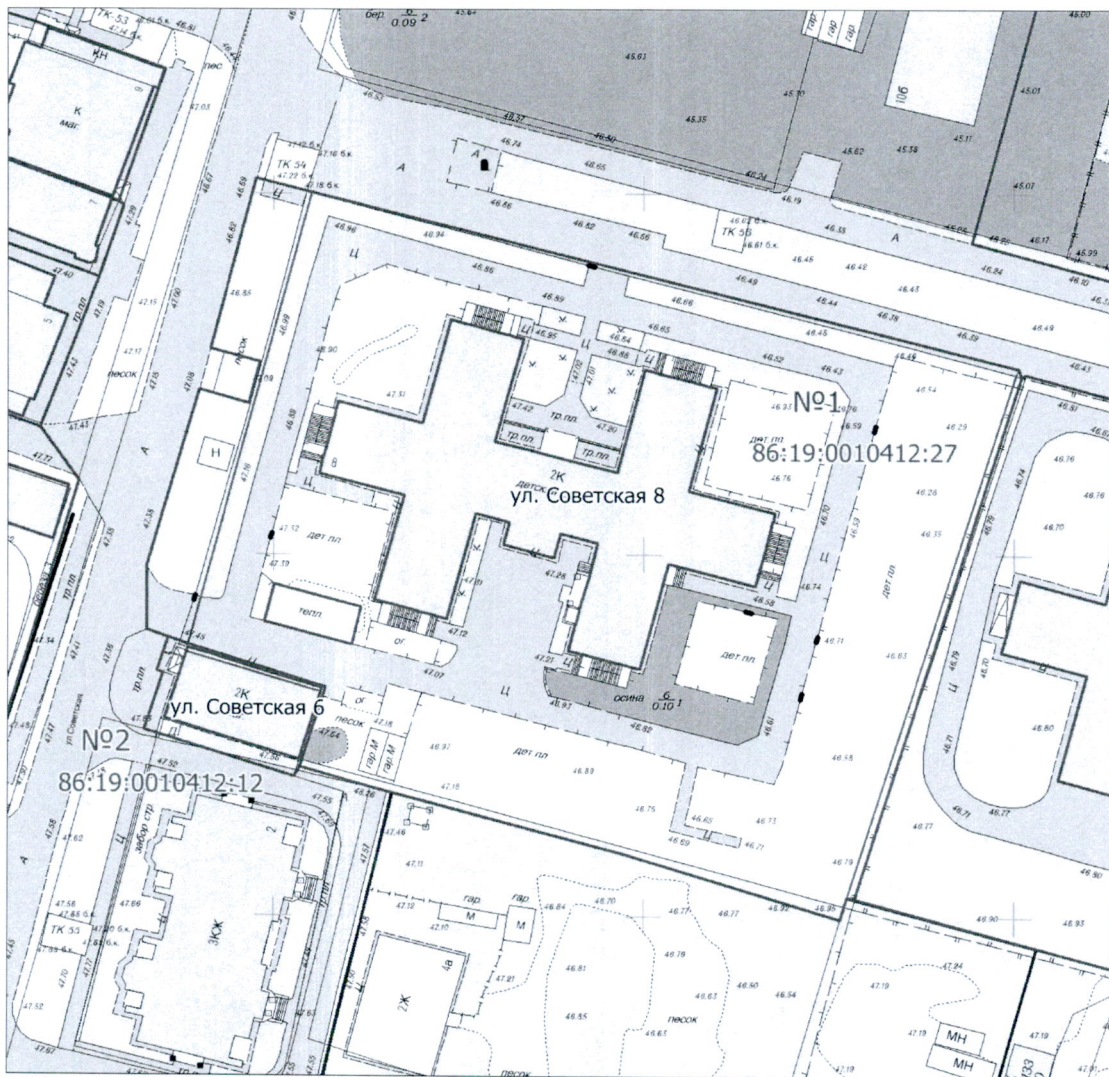
Площадь прилегающей территории:

- №1 - 1771,9 кв.м.
 №2 - 2816,5 кв.м.
 №3 - 61 кв.м.
 №4 - 34,8 кв.м.

Условные обозначения:

- - граница прилегающей территории
 — - граница земельного участка ГКУ
 86:19:0010412:58 - кадастровый номер земельного участка
 №1 - условный номер прилегающей территории

12 мкр
 №1 - ул. Советская 8
 №2 - ул. Советская 6



М 1:1000

Площадь прилегающей территории:

№1 - 6572,2 кв.м.

№2 - 88,4 кв.м.

Условные обозначения:

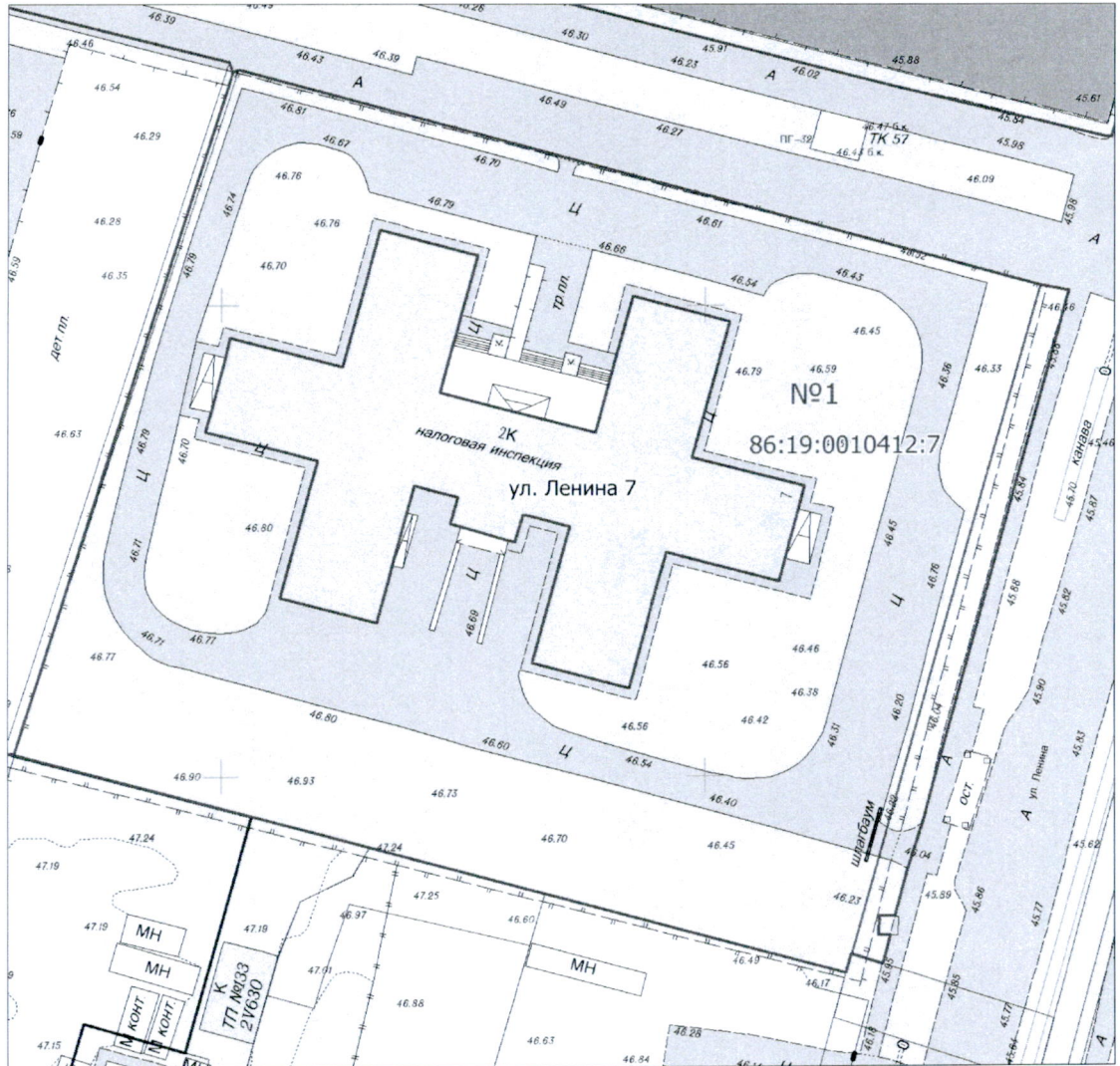
——— - граница прилегающей территории

——— - граница земельного участка ГКУ

86:19:0010412:27 - кадастровый номер
 земельного участка

№1 - условный номер прилегающей
 территории

12 мкр
ул. Ленина 7



М 1:1000

Площадь прилегающей территории: 5615 кв.м.

Условные обозначения:

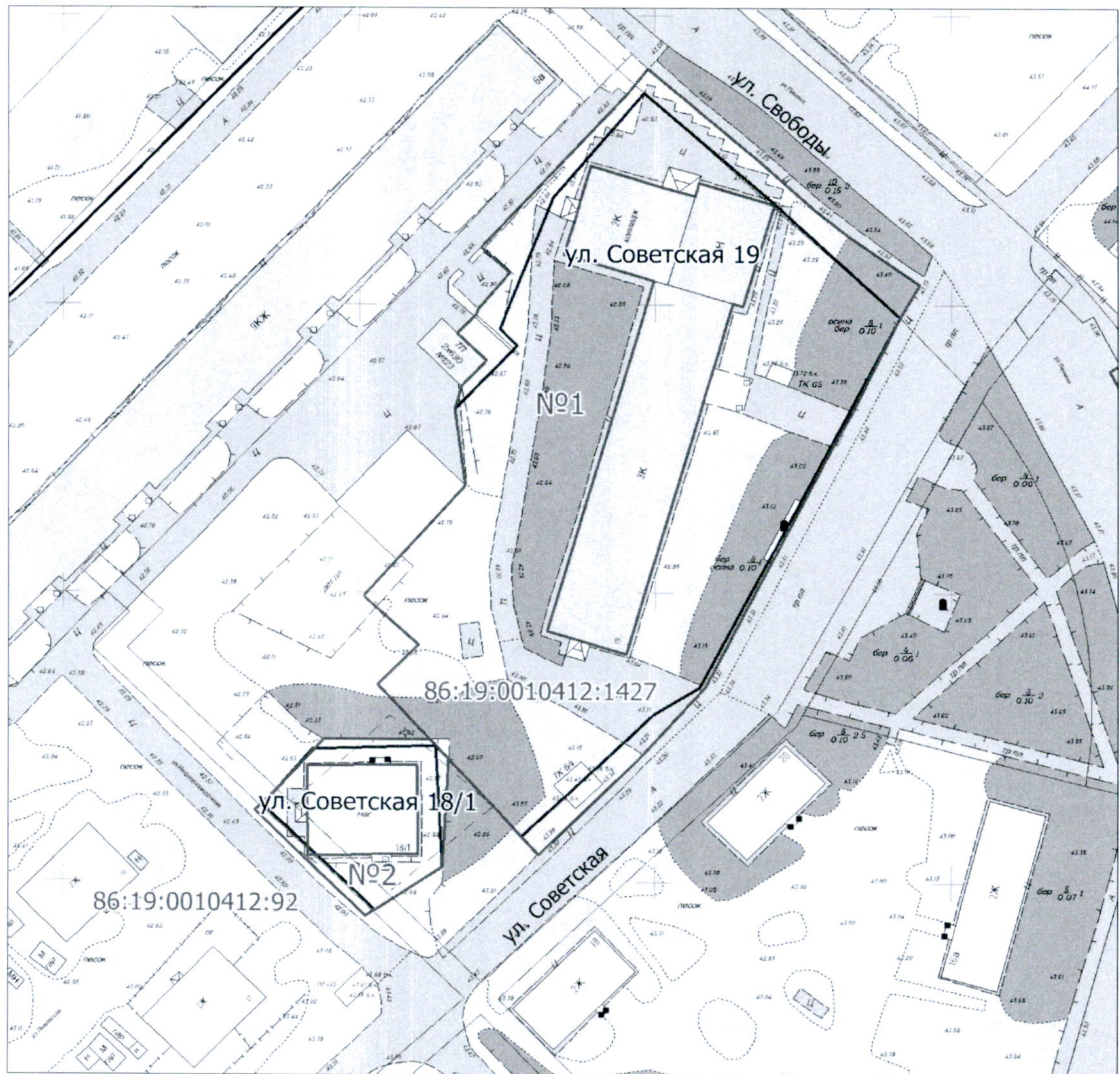
——— - граница прилегающей территории

——— - граница земельного участка ГКУ

86:19:0010412:7 - кадастровый номер
земельного участка

№1 - условный номер прилегающей
территории

12 мкр
 №1 - ул. Советская 19
 №2 - ул. Советская 18/1



М 1:1000

Площадь прилегающей территории:

№1 - 5231 кв.м.

№2 - 168.2 кв.м.

Условные обозначения:

——— - граница прилегающей территории

——— - граница земельного участка ГКУ

86:19:0010412:1427 - кадастровый номер
 земельного участка

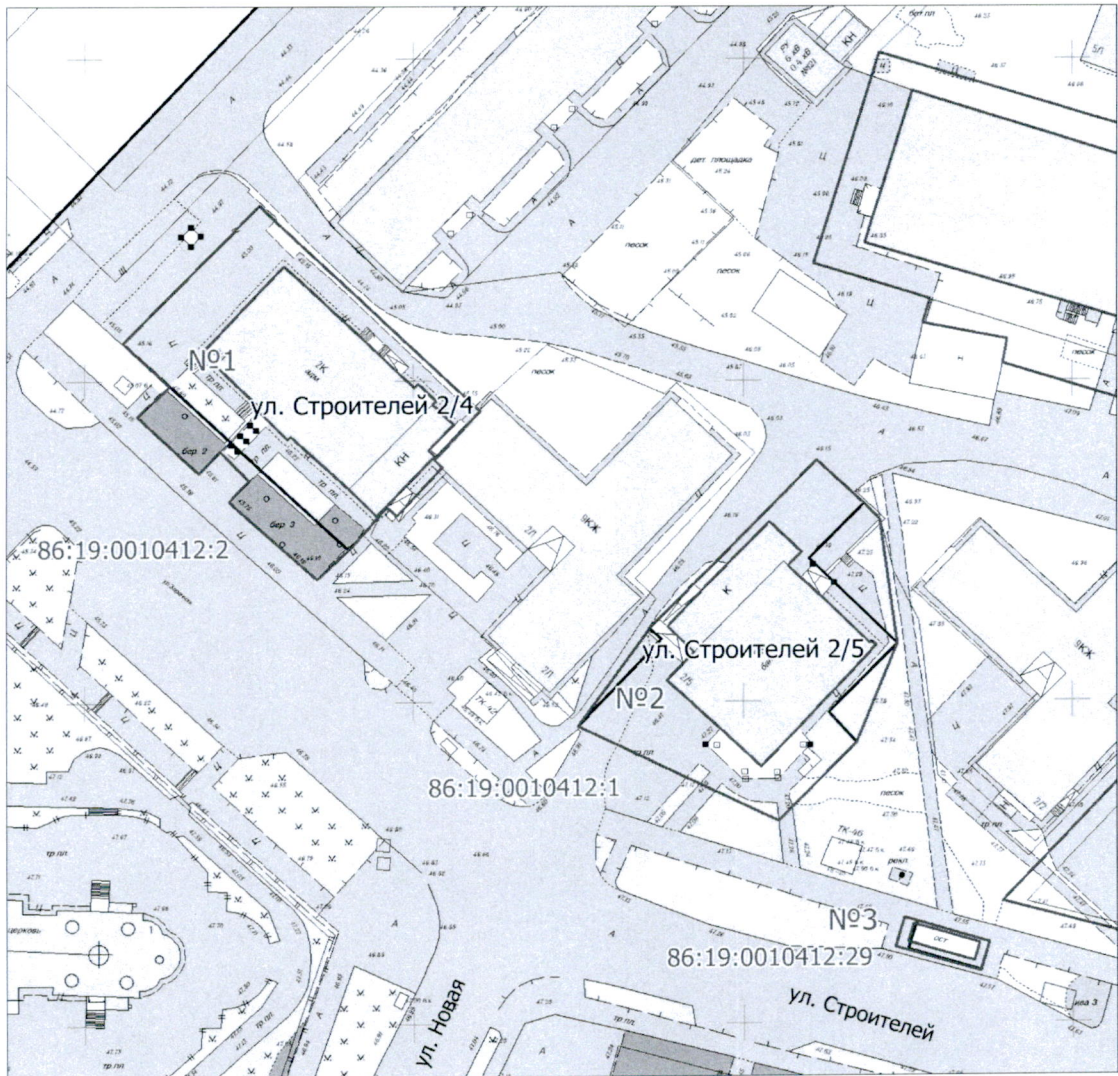
№1 - условный номер прилегающей
 территории

12 мкр

№1 - ул. Строителей 2/4

№2 - ул. Строителей 2/5

№3 - в районе ул. Строителей 2/5



М 1:1000

Площадь прилегающей территории:

№1 - 945,5 кв.м.

№2 - 880,5 кв.м.

№3 - 31,5 кв.м.

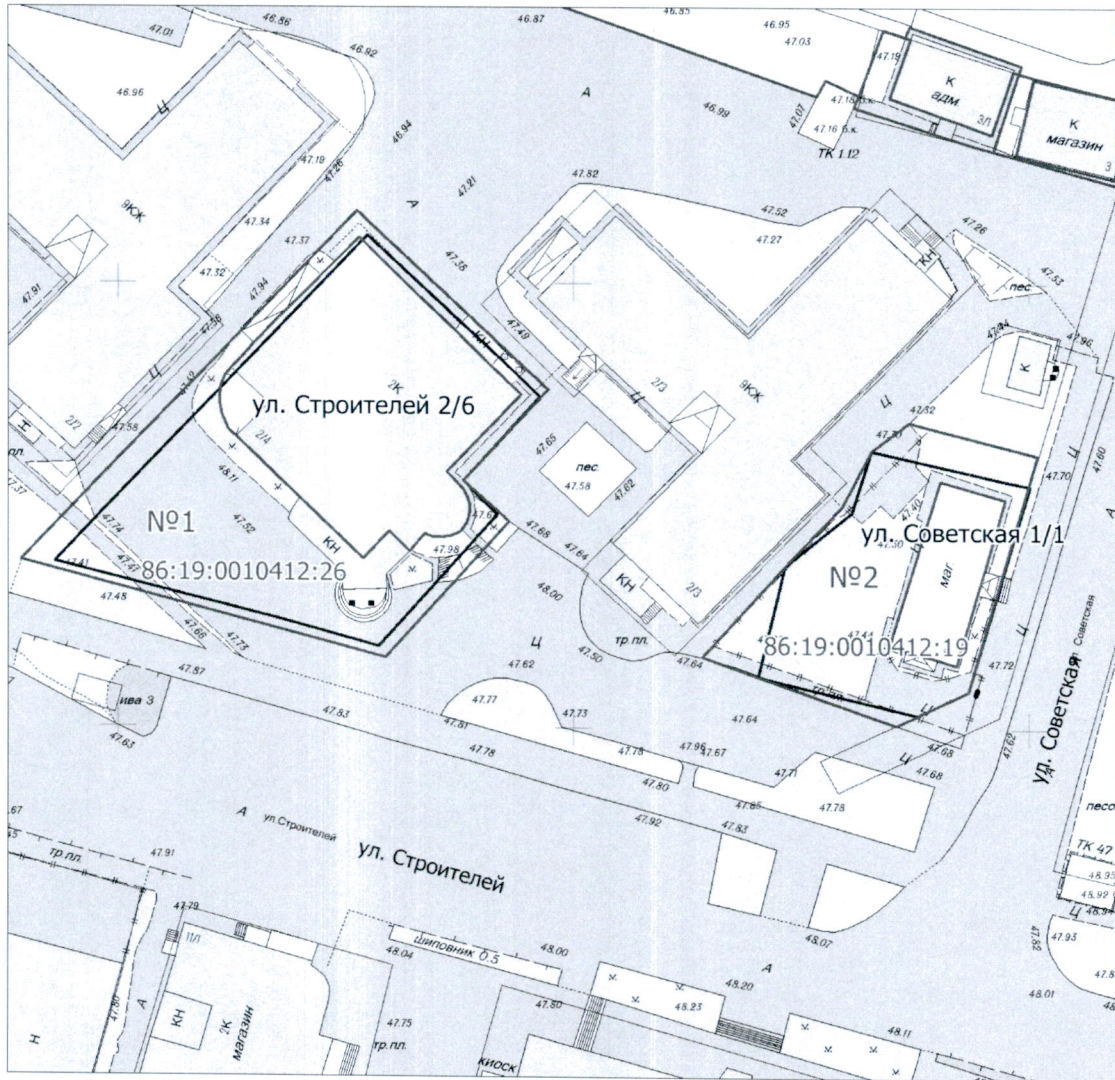
Условные обозначения:

— — — — — граница прилегающей территории

— — — — — граница земельного участка ГКУ

86:19:0010412:29 - кадастровый номер
земельного участка№1 - условный номер прилегающей
территории

12 мкр
 №1 - ул. Строителей 2/6
 №2 - ул. Советская 1/1



М 1:500

Площадь прилегающей территории:

№1 - 827,6 кв.м.

№2 - 553,2 кв.м.

Условные обозначения:

——— - граница прилегающей территории

——— - граница земельного участка ГКУ

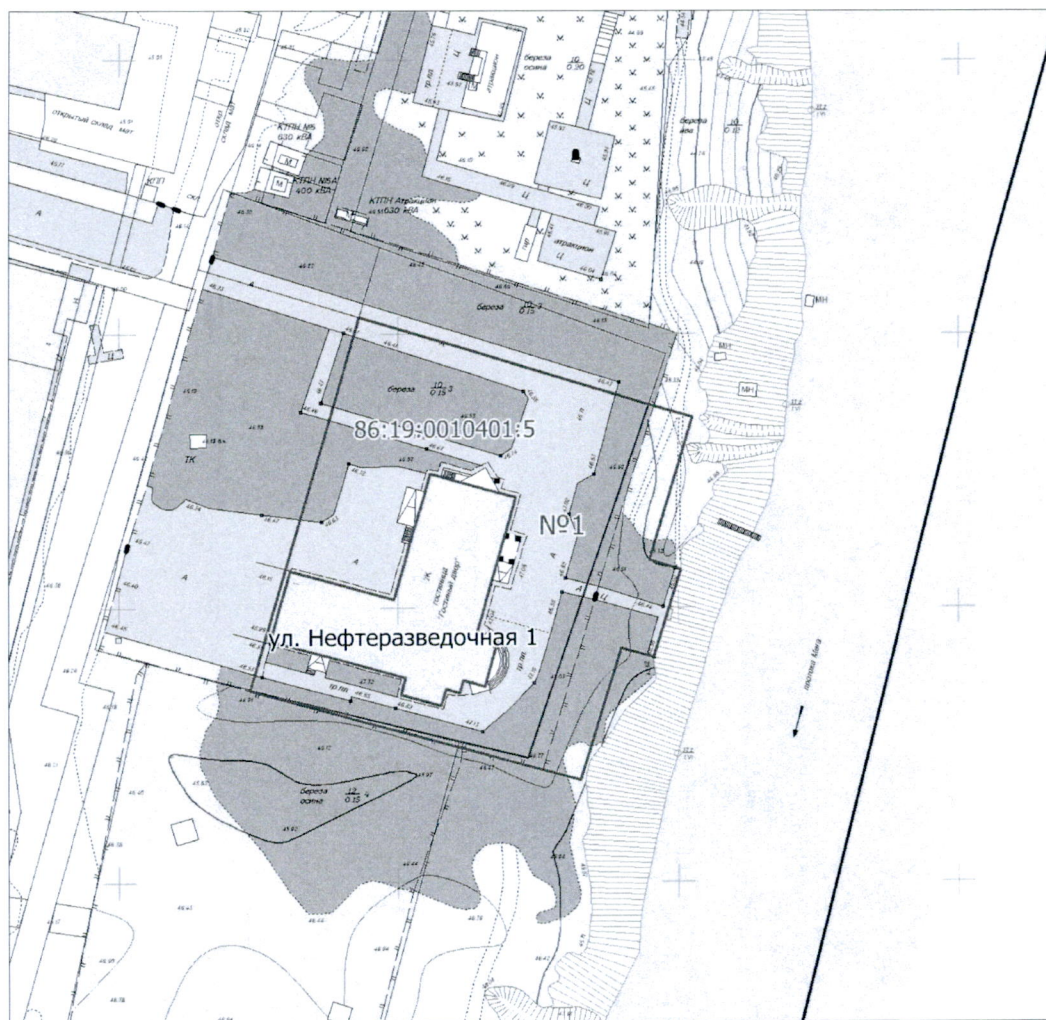
86:19:0010412:26 - кадастровый номер
 земельного участка

№1 - условный номер прилегающей
 территории

Приложение 12
к постановлению администрации города
от « 15 » 01 2021 № 44

Схемы границ прилегающих территорий объектов, расположенных в границах 13
микрорайона города Мегиона

13 мкр
ул. Нефтегазведочная 1



М 1:1000

Площадь прилегающей территории: 3521,3 кв.м.

Условные обозначения:

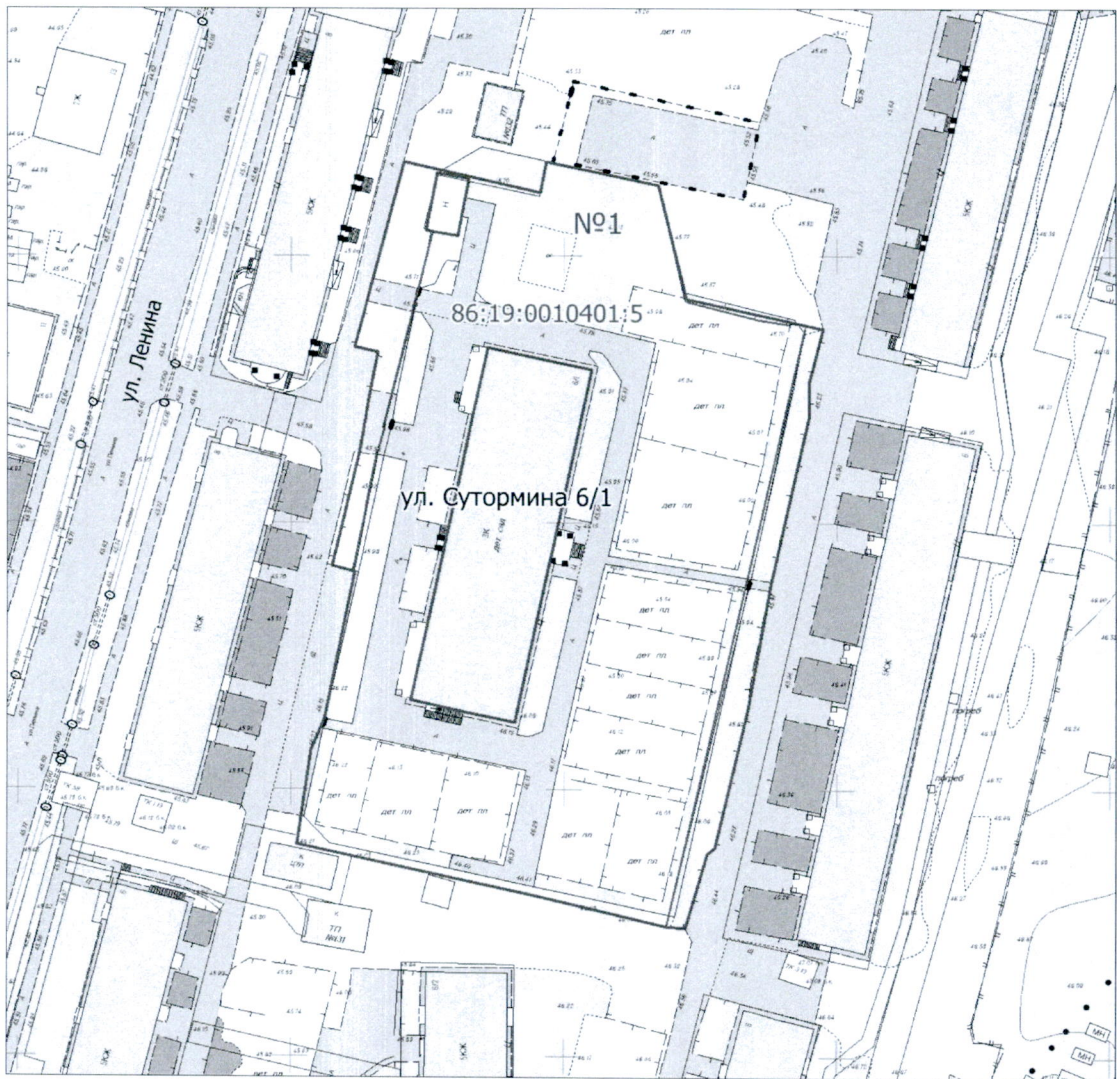
——— - граница прилегающей территории

——— - граница земельного участка ГКУ

86:19:0010401:5 - кадастровый номер
земельного участка

№1 - условный номер прилегающей
территории

13 мкр
ул. Сутормина 6/1



М 1:1000

Площадь прилегающей территории: 8482,3 кв.м.

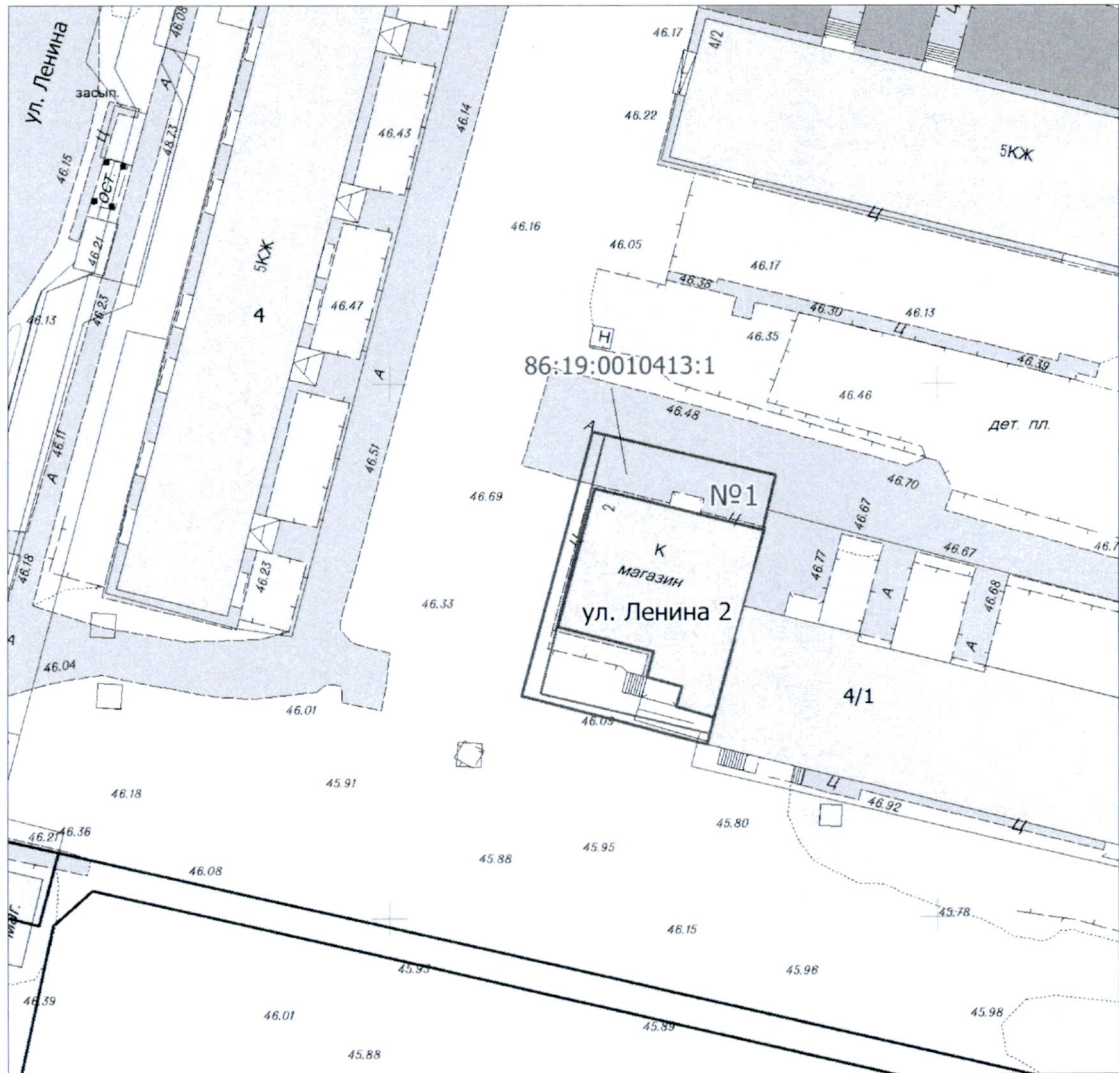
Условные обозначения:

- - граница прилегающей территории
- - граница земельного участка ГКУ

86:19:0010401:5 - кадастровый номер
земельного участка

№1 - условный номер прилегающей
территории

13 мкр
ул. Ленина 2



М 1:1000

Площадь прилегающей территории: 210,2 кв.м.

Условные обозначения:

— - граница прилегающей территории

— - граница земельного участка ГКУ

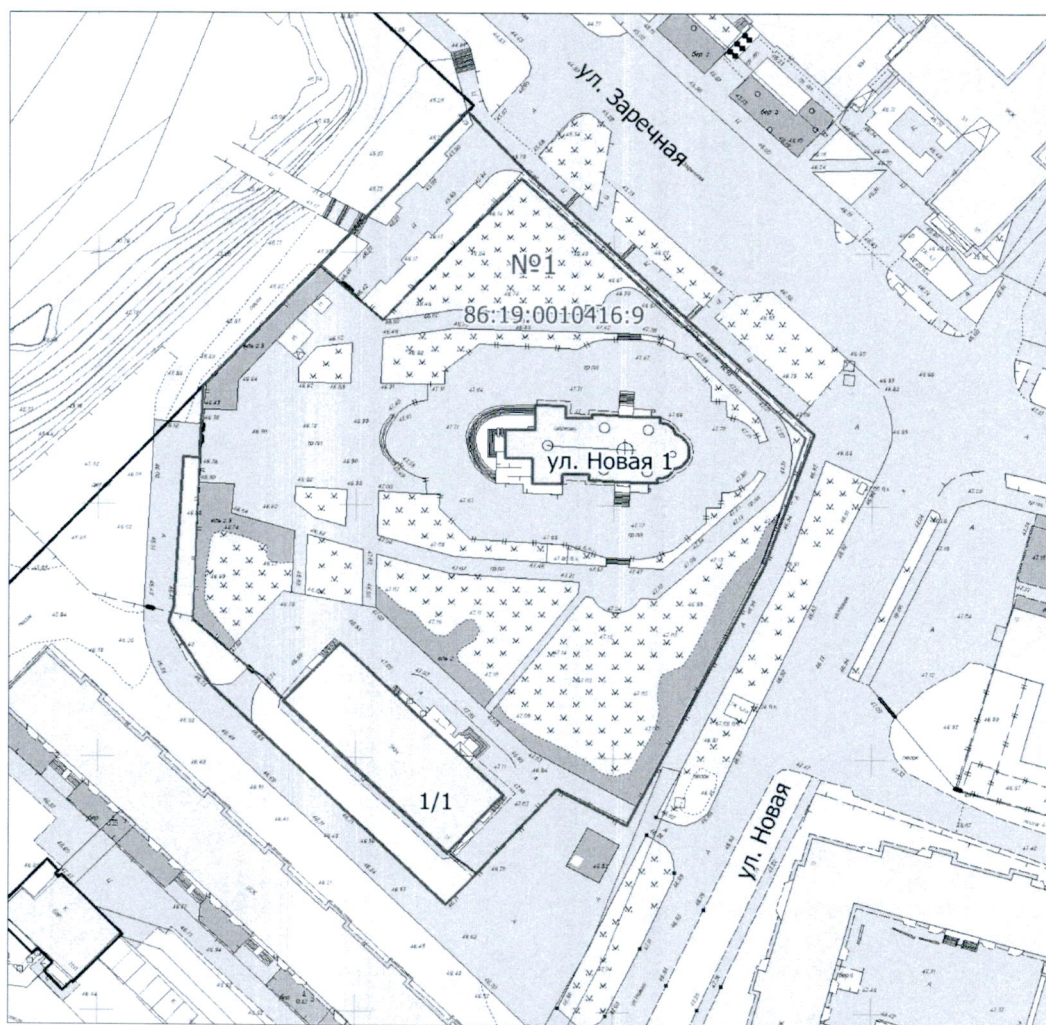
86:19:0010401:5 - кадастровый номер
земельного участка

№1 - условный номер прилегающей
территории

Приложение 13
к постановлению администрации города
от « 15 » 01 2021 № 44

Схемы границ прилегающих территорий объектов, расположенных в границах 14
микрорайона города Мегиона

14 мкр
ул. Новая 1



М 1:1000

Площадь прилегающей территории: 10695,2 кв.м.

Условные обозначения:

— - граница прилегающей территории
— - граница земельного участка ГКУ

86:19:0010416:9 - кадастровый номер
земельного участка

№1 - условный номер прилегающей
территории

14 мкр
проспект Победы 22



М 1:500

Площадь прилегающей территории: 5714,4 кв.м.

Условные обозначения:

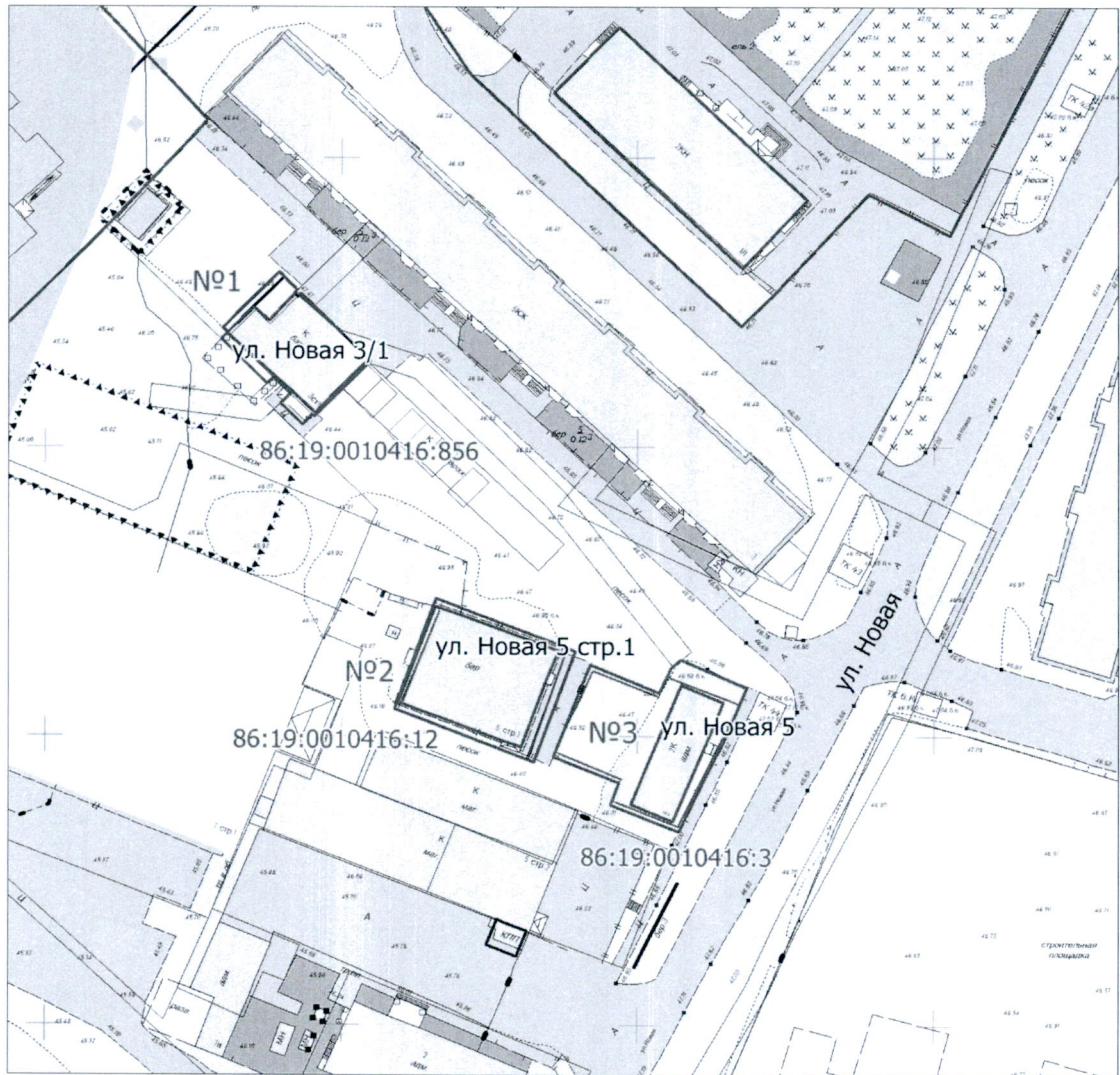
——— - граница прилегающей территории

——— - граница земельного участка ГКУ

86:19:0010416:783 - кадастровый номер
земельного участка

№1 - условный номер прилегающей
территории

14 мкр
 №1 - ул. Новая 3/1
 №2 - ул. Новая 5 стр.1
 №3 - ул. Новая 5



М 1:1000

Площадь прилегающей территории:

№1 - 82,6 кв.м.
 №2 - 90,8 кв.м.
 №3 - 394,4 кв.м.

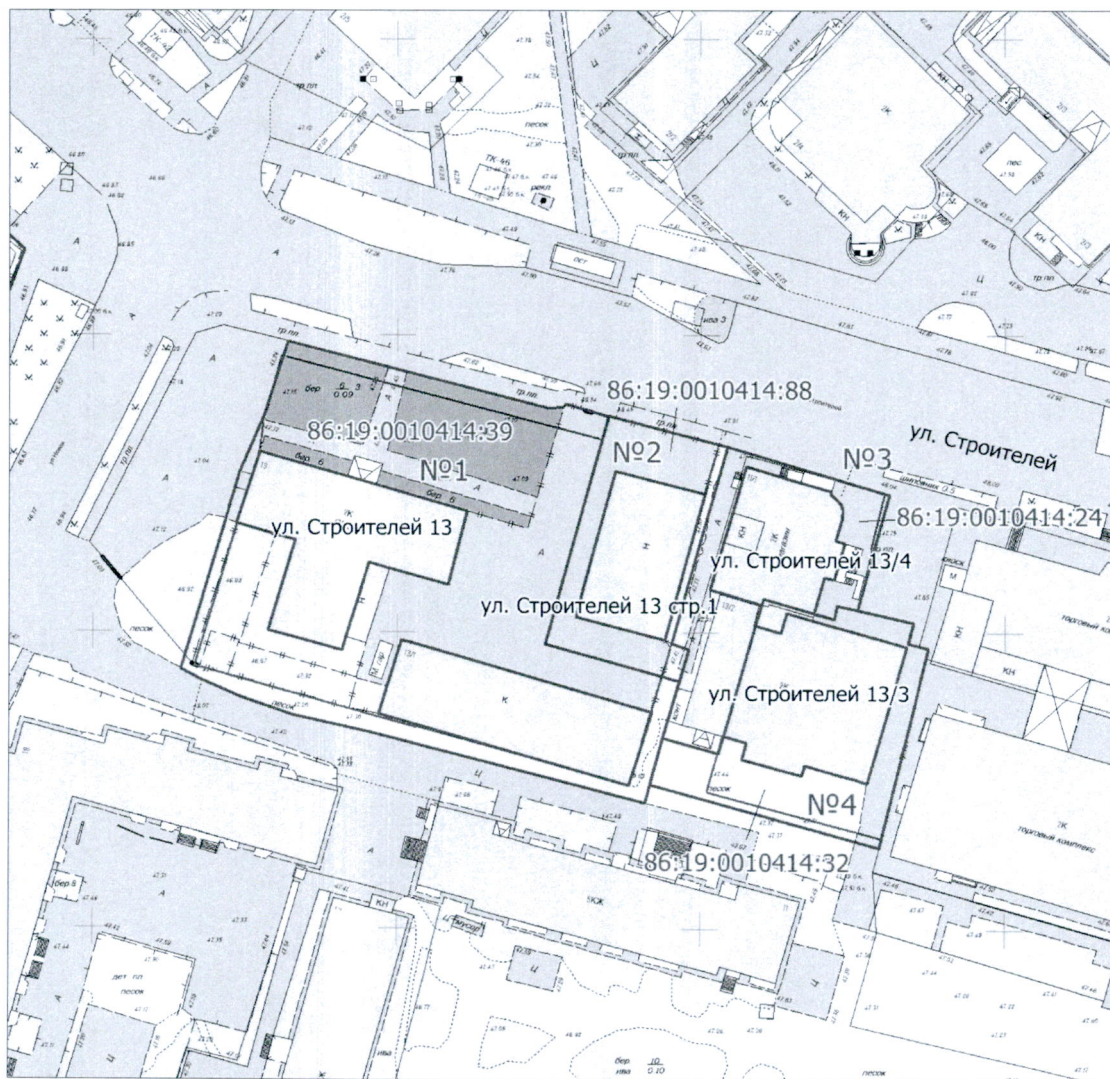
Условные обозначения:

——— - граница прилегающей территории
 ——— - граница земельного участка ГКУ

86:19:0010416:3 - кадастровый номер
 земельного участка

№1 - условный номер прилегающей
 территории

- 14 мкр
 №1 - ул. Строителей 13
 №2 - ул. Строителей 13 стр.1
 №3 - ул. Строителей 13/4
 №4 - ул. Строителей 13/3



М 1:1000

Площадь прилегающей территории:

- №1 - 2648,7 кв.м.
 №2 - 436,9 кв.м.
 №3 - 544,7 кв.м.
 №4 - 539 кв.м.

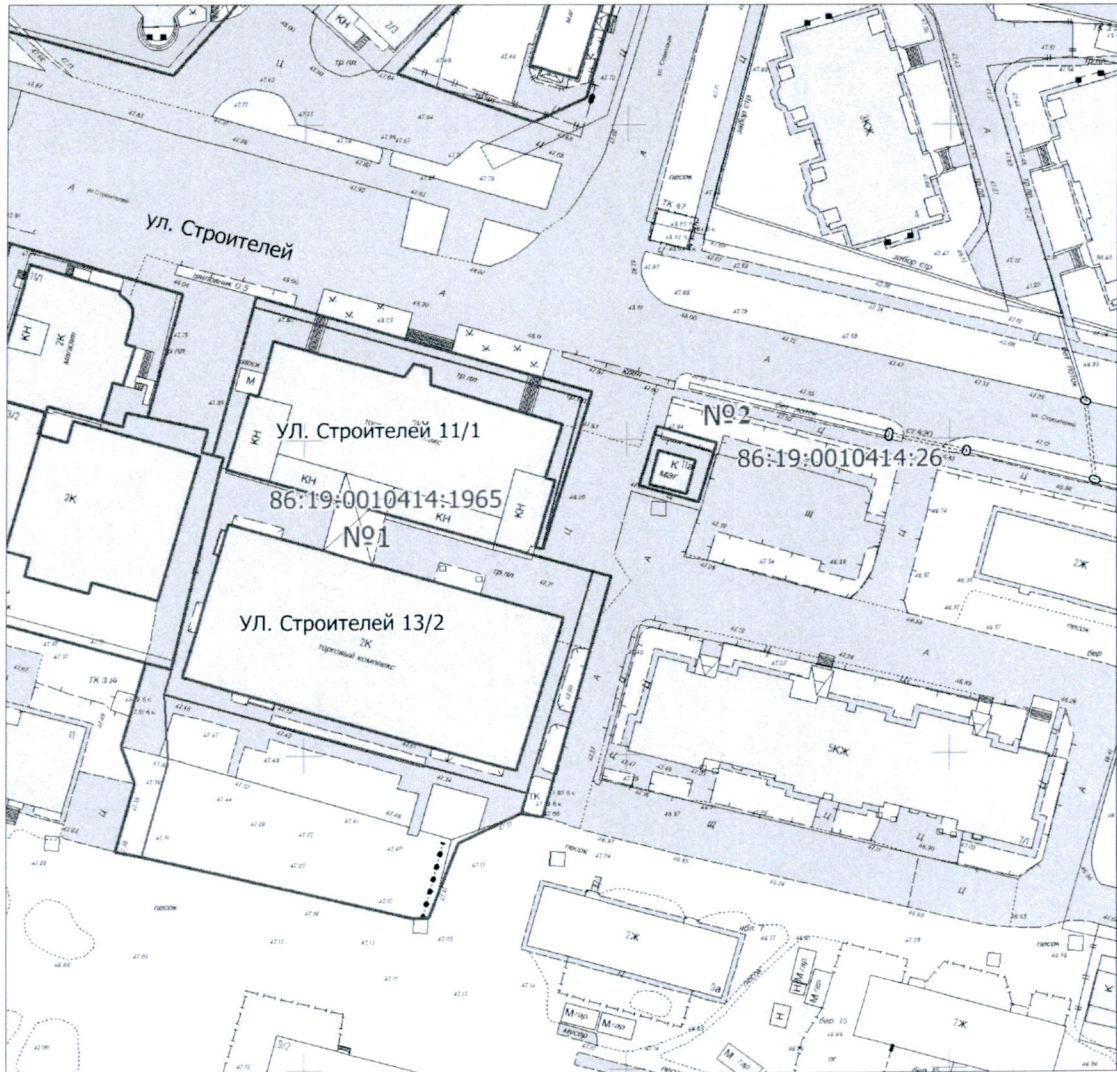
Условные обозначения:

- - граница прилегающей территории
 ——— - граница земельного участка ГКУ

86:19:0010414:39 - кадастровый номер
 земельного участка

№01 - условный номер прилегающей
 территории

14 мкр
 №1 - ул. Строителей 13/2
 №2 - в районе ул. Строителей 13/2



М 1:1000

Площадь прилегающей территории:

№1 - 2732,4 кв.м.

№2 - 61,5 кв.м.

Условные обозначения:

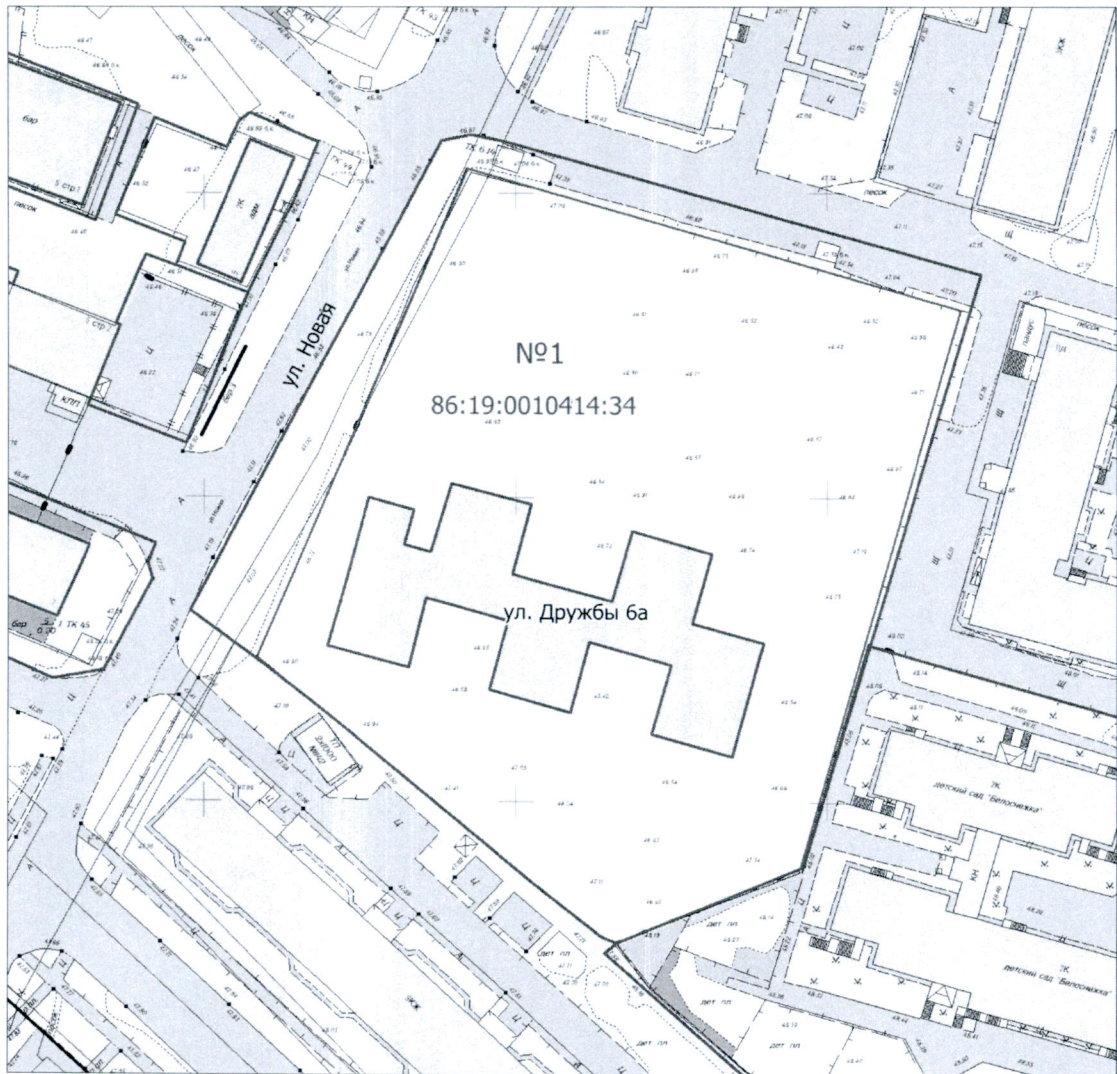
— - граница прилегающей территории

— - граница земельного участка ГКУ

86:19:0010401:5 - кадастровый номер
 земельного участка

№1 - условный номер прилегающей
 территории

14 мкр
ул. Дружбы ба



М 1:1000

Площадь прилегающей территории: 9192 кв.м.

Условные обозначения:

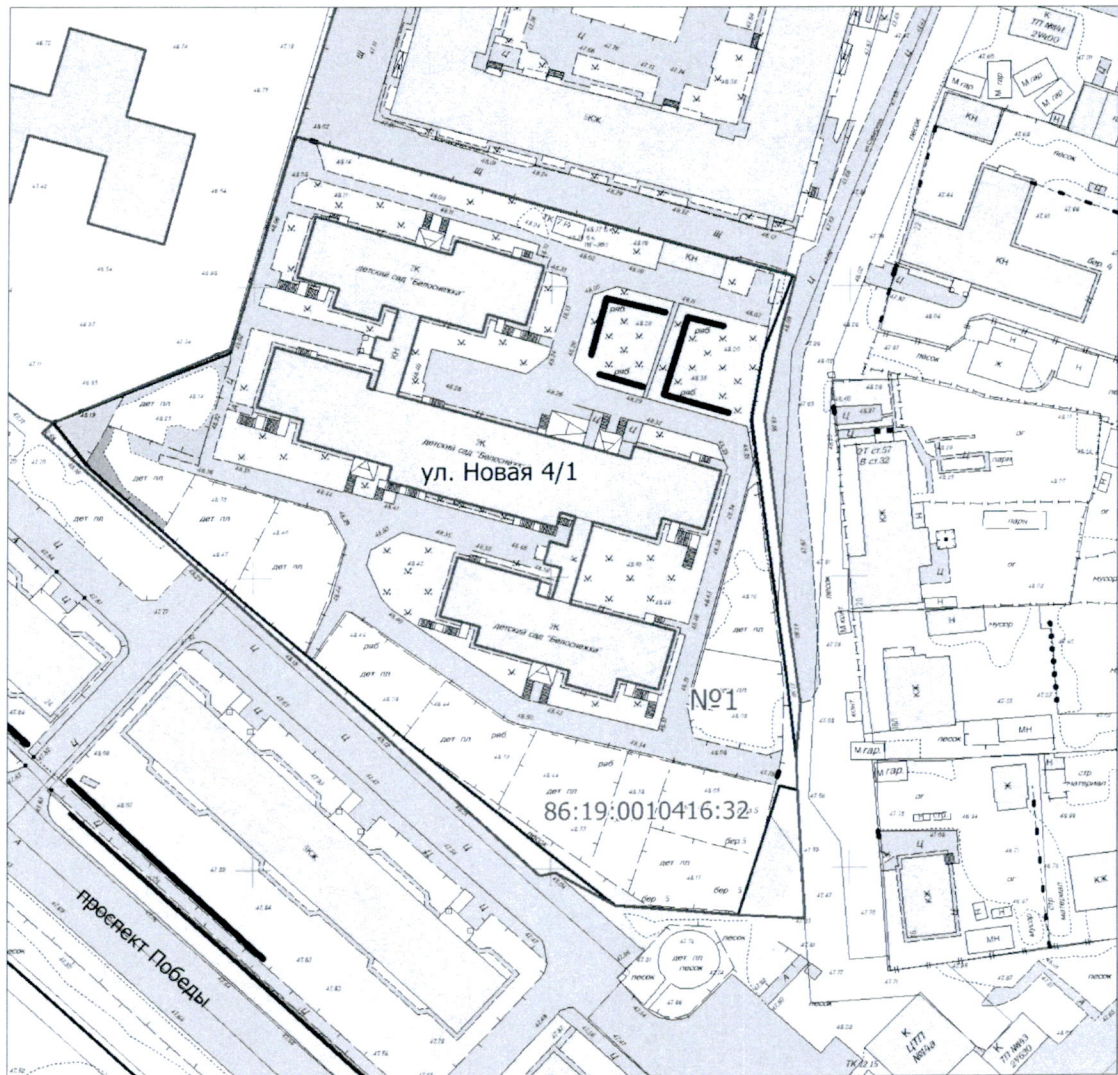
——— - граница прилегающей территории

——— - граница земельного участка ГКУ

86:19:0010414:34 - кадастровый номер
земельного участка

№1 - условный номер прилегающей
территории

14 мкр
ул. Новая 4/1



М 1:1000

Площадь прилегающей территории: 8241,4 кв.м.

Условные обозначения:

——— - граница прилегающей территории

——— - граница земельного участка ГКУ

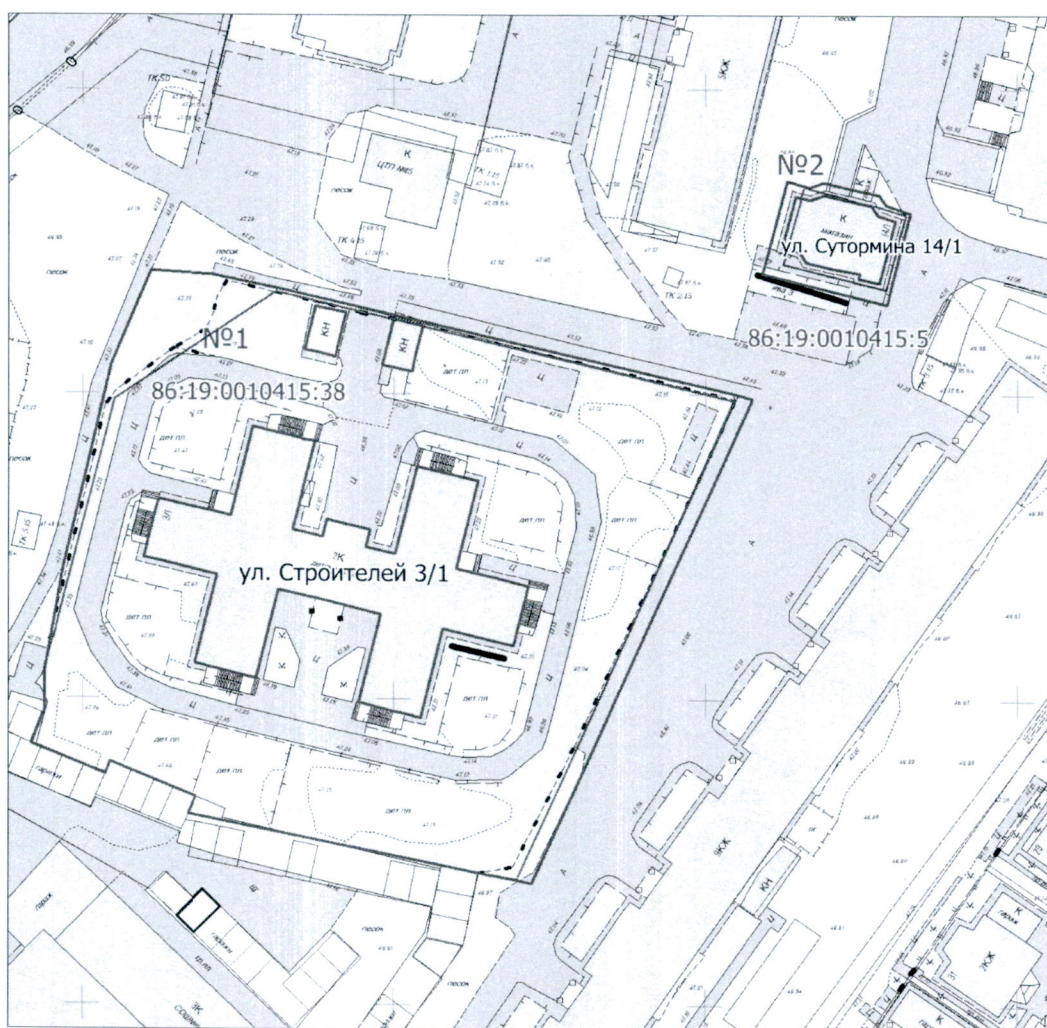
86:19:0010416:32 - кадастровый номер
земельного участка

№1 - условный номер прилегающей
территории

Приложение 14
к постановлению администрации города
от « 15 » 01 2021 № 44

Схемы границ прилегающих территорий объектов, расположенных в границах 15
микрорайона города Мегиона

15 мкр
№1 - ул. Строителей 3/1
№2 - ул. Сутормина 14/1



М 1:1000

Площадь прилегающей территории:
№1 - 6555,9 кв.м.
№2 - 162,5 кв.м.

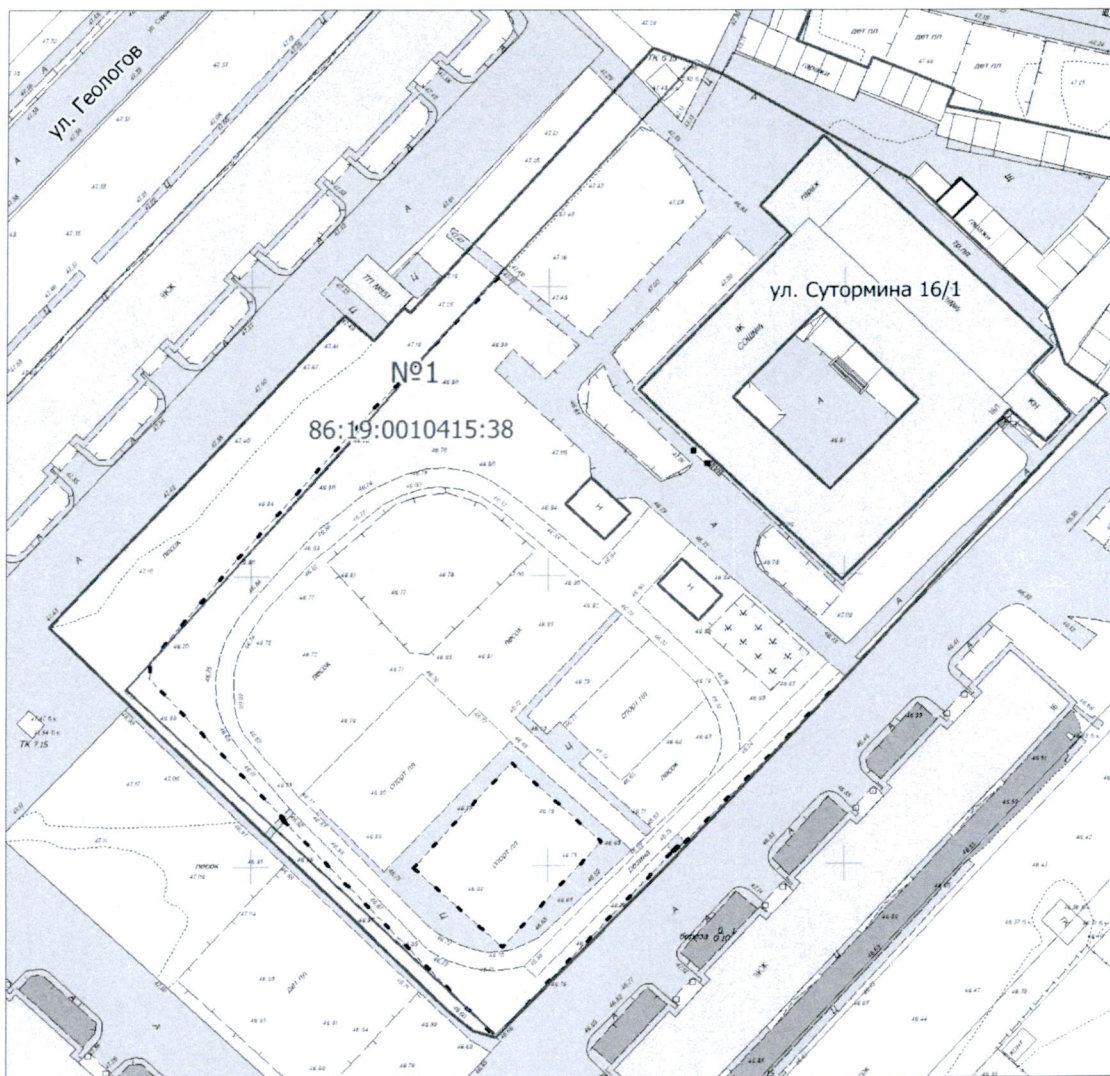
Условные обозначения:

— граница прилегающей территории
— граница земельного участка ГКУ

86:19:0010415:5 - кадастровый номер
земельного участка

№1 - условный номер прилегающей
территории

15 мкр
№1 - ул. Сутормина 16/1



М 1:1000

Площадь прилегающей территории: 1132 кв.м.

Условные обозначения:

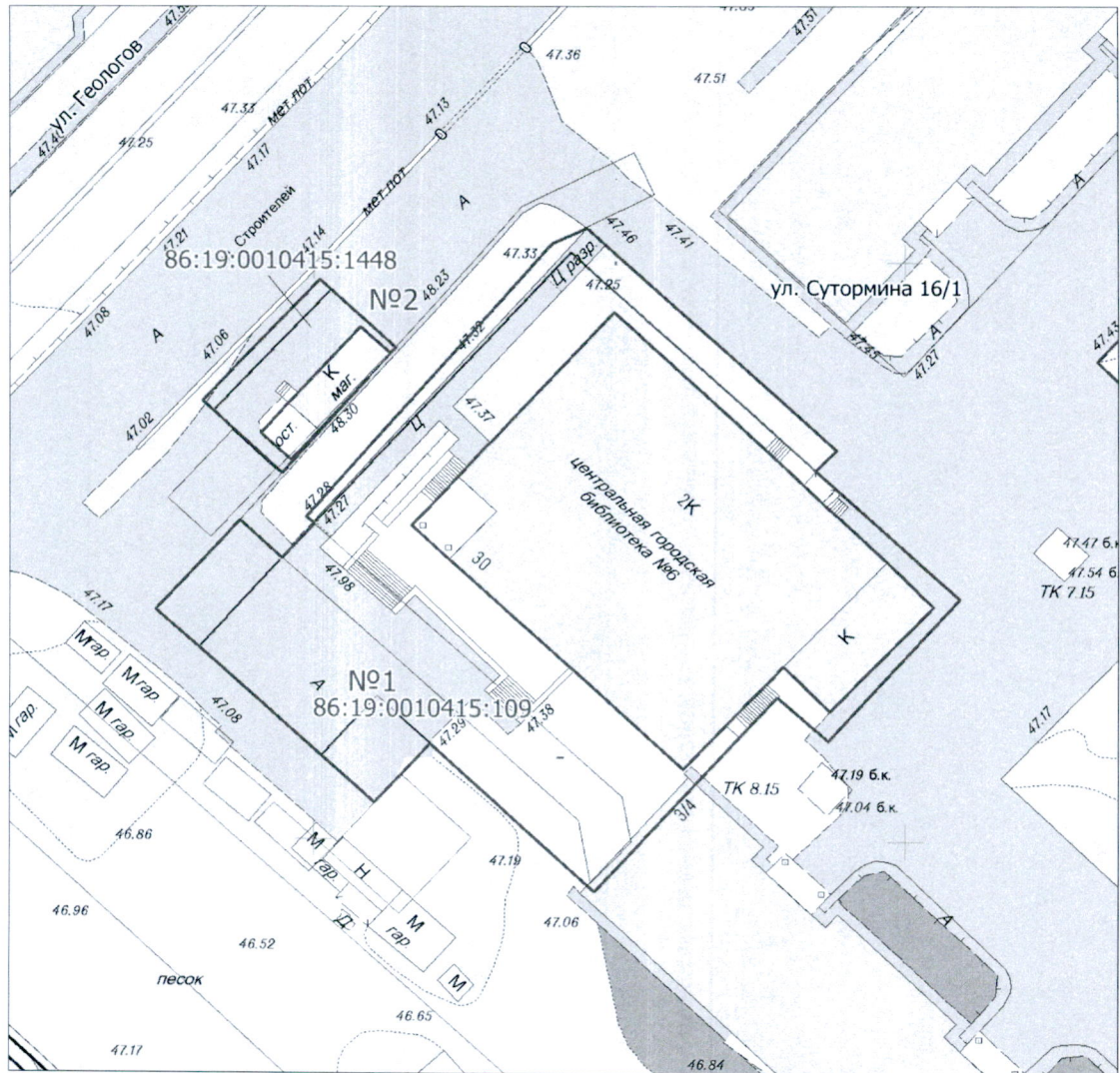
——— - граница прилегающей территории

——— - граница земельного участка ГКУ

86:19:0010415:5 - кадастровый номер
земельного участка

№1 - условный номер прилегающей
территории

15 мкр
 №1 - проспект Победы 30
 №2 - в районе проспект Победы 30



М 1:500

Площадь прилегающей территории:

№1 - 1077,6 кв.м.

№2 - 88,4 кв.м.

Условные обозначения:

— - граница прилегающей территории

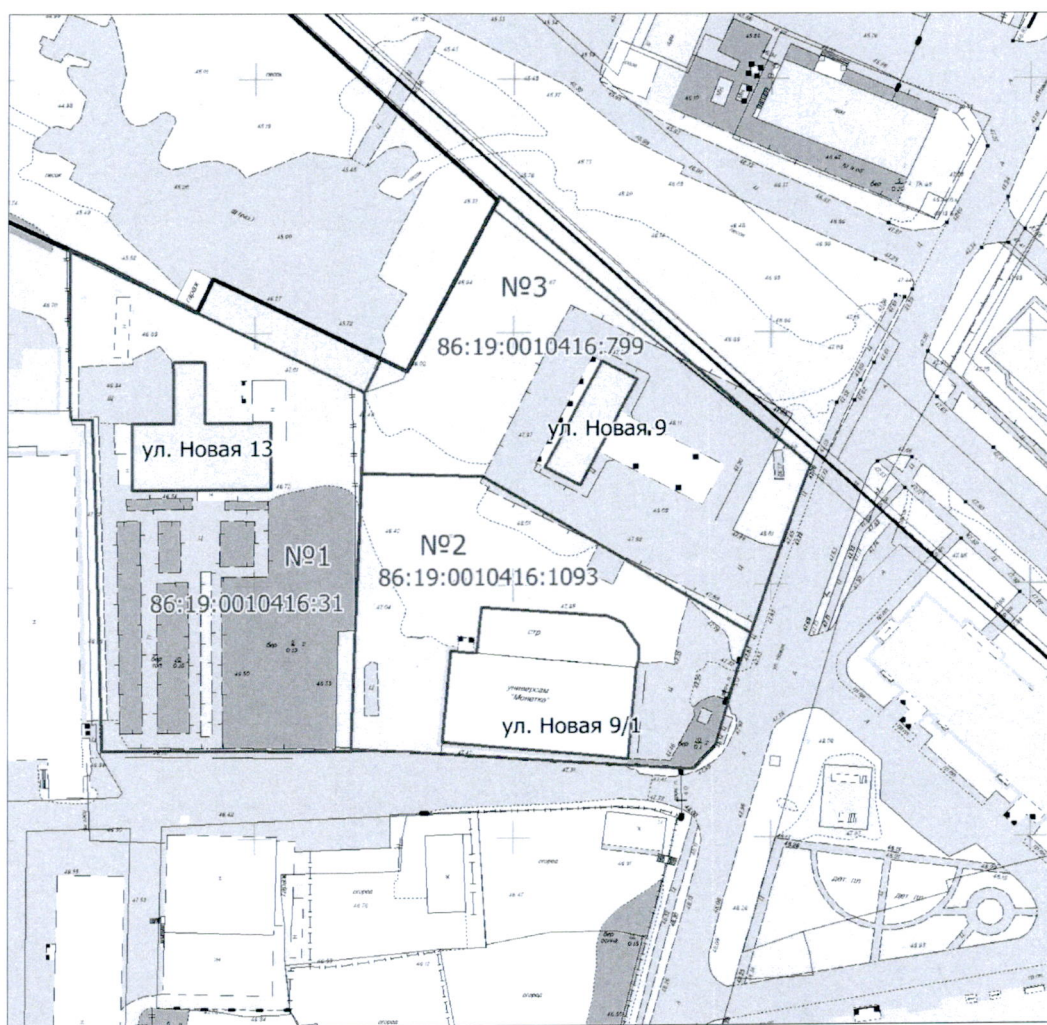
— - граница земельного участка ГКУ

86:19:0010415:109 - кадастровый номер
 земельного участка

№1 - условный номер прилегающей
 территории

Схемы границ прилегающих территорий объектов, расположенных в границах 18 микрорайона города Мегиона

18 мкр
№1 - ул. Новая 13
№2 - ул. Новая 9
№3 - ул. Новая 9/1



М 1:1000

Площадь прилегающей территории:

№1 - 3965,6 кв.м.

№2 - 2433,2 кв.м.

№3 - 3368,7 кв.м.

Условные обозначения:

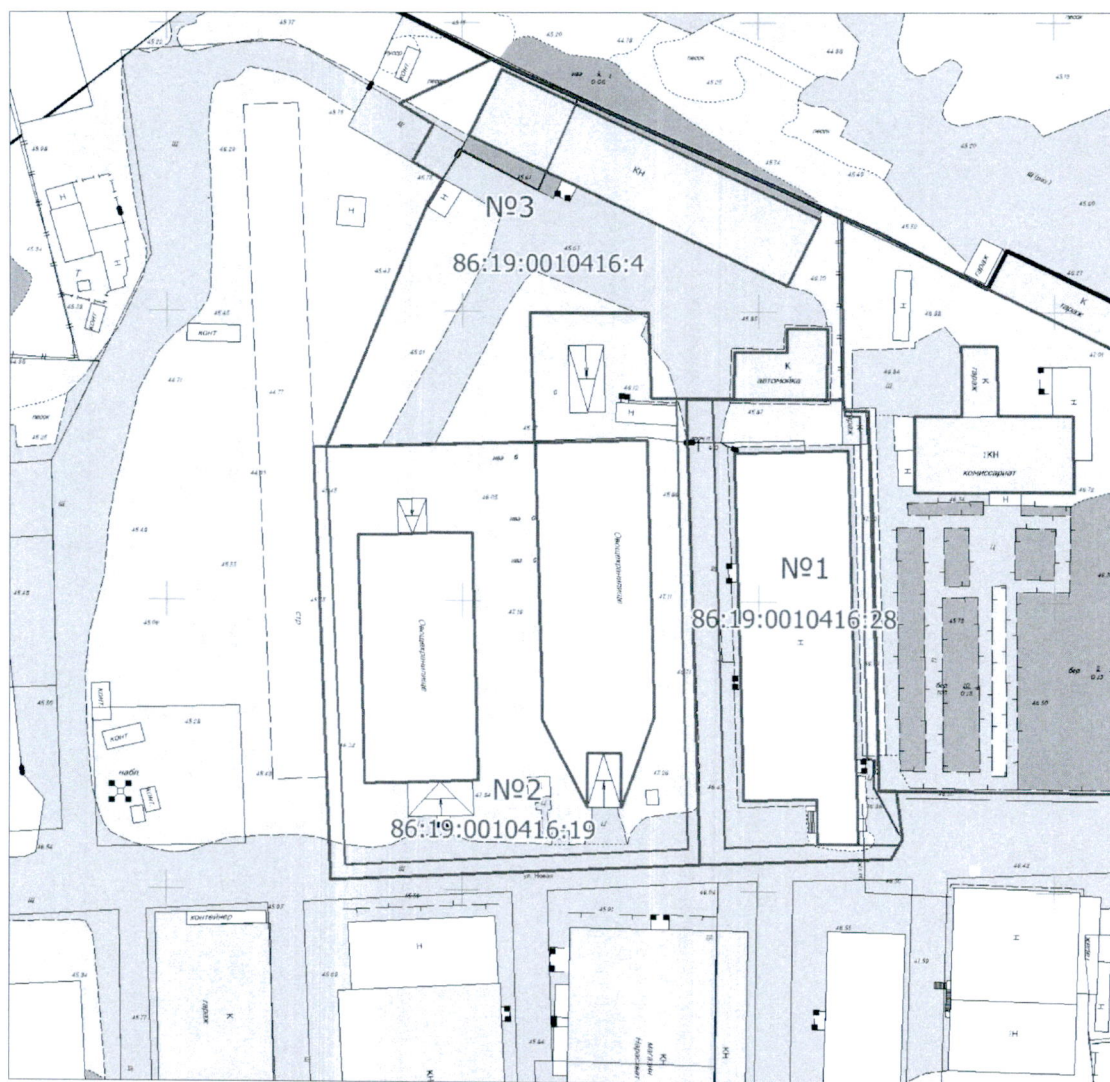
— граница прилегающей территории

— граница земельного участка ГКУ

86:19:0010416:31 - кадастровый номер земельного участка

№1 - условный номер прилегающей территории

18 мкр



М 1:1000

Площадь прилегающей территории:

№1 - 1206,1 кв.м.

№2 - 3289,5 кв.м.

№3 - 2570 кв.м.

Условные обозначения:

— граница прилегающей территории

— граница земельного участка ГКУ

86:19:0010416:28 - кадастровый номер
земельного участка№1 - условный номер прилегающей
территории

18 мкр



М 1:1000

Площадь прилегающей территории:

№1 - 2108,5 кв.м.

№2 - 548,7 кв.м.

№3 - 2839,4 кв.м.

Условные обозначения:

— граница прилегающей территории

— граница земельного участка ГКУ

86:19:0010416:30 - кадастровый номер
земельного участка№1 - условный номер прилегающей
территории

18 мкр



М 1:1000

Площадь прилегающей территории:

№1 - 916,9 кв.м.

№2 - 1022,5 кв.м.

№3 - 492,2 кв.м.

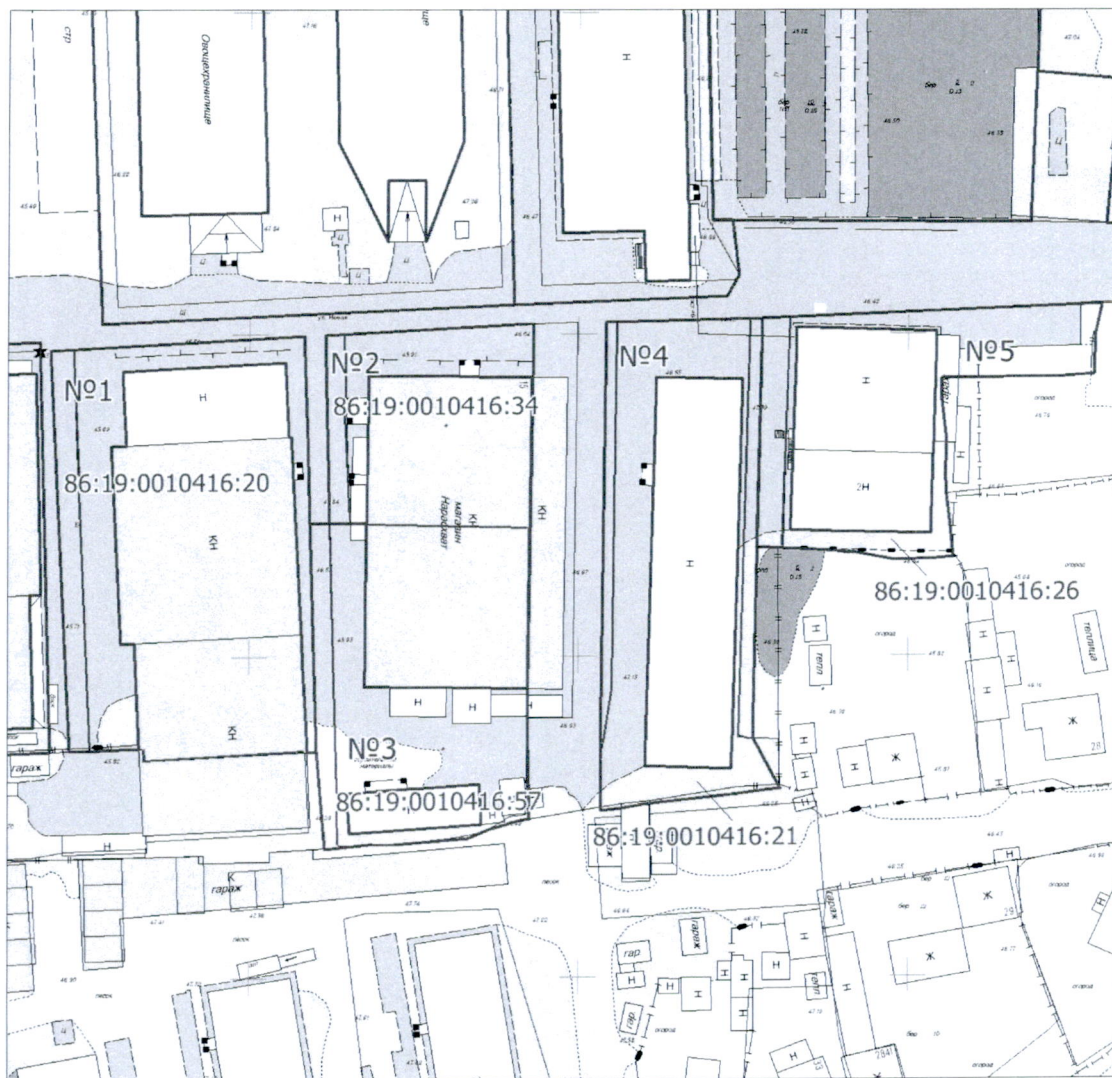
Условные обозначения:

— граница прилегающей территории

— граница земельного участка ГКУ

86:19:0010416:29 - кадастровый номер
земельного участка№1 - условный номер прилегающей
территории

18 мкр



М 1:1000

Площадь прилегающей территории:

№1 - 830,7 кв.м.

№2 - 373,4 кв.м.

№3 - 834 кв.м.

№4 - 969,8 кв.м.

№5 - 628,6 кв.м.

Условные обозначения:

— граница прилегающей территории


— граница земельного участка ГКУ

86:19:0010416:34 - кадастровый номер
земельного участка№1 - условный номер прилегающей
территории

Приложение 16
к постановлению администрации города
от « 15 » 01 2021 № 44

Схемы границ прилегающих территорий объектов, расположенных в границах 19
микрорайона города Мегиона

19 мкр
проспект Победы 21



М 1:1000

Площадь прилегающей территории: 14057 кв.м.

Условные обозначения:

----- - граница прилегающей территории

————— - граница земельного участка ГКУ

86:19:0010418:1121 - кадастровый номер
земельного участка

№1 - условный номер прилегающей
территории

Приложение 17

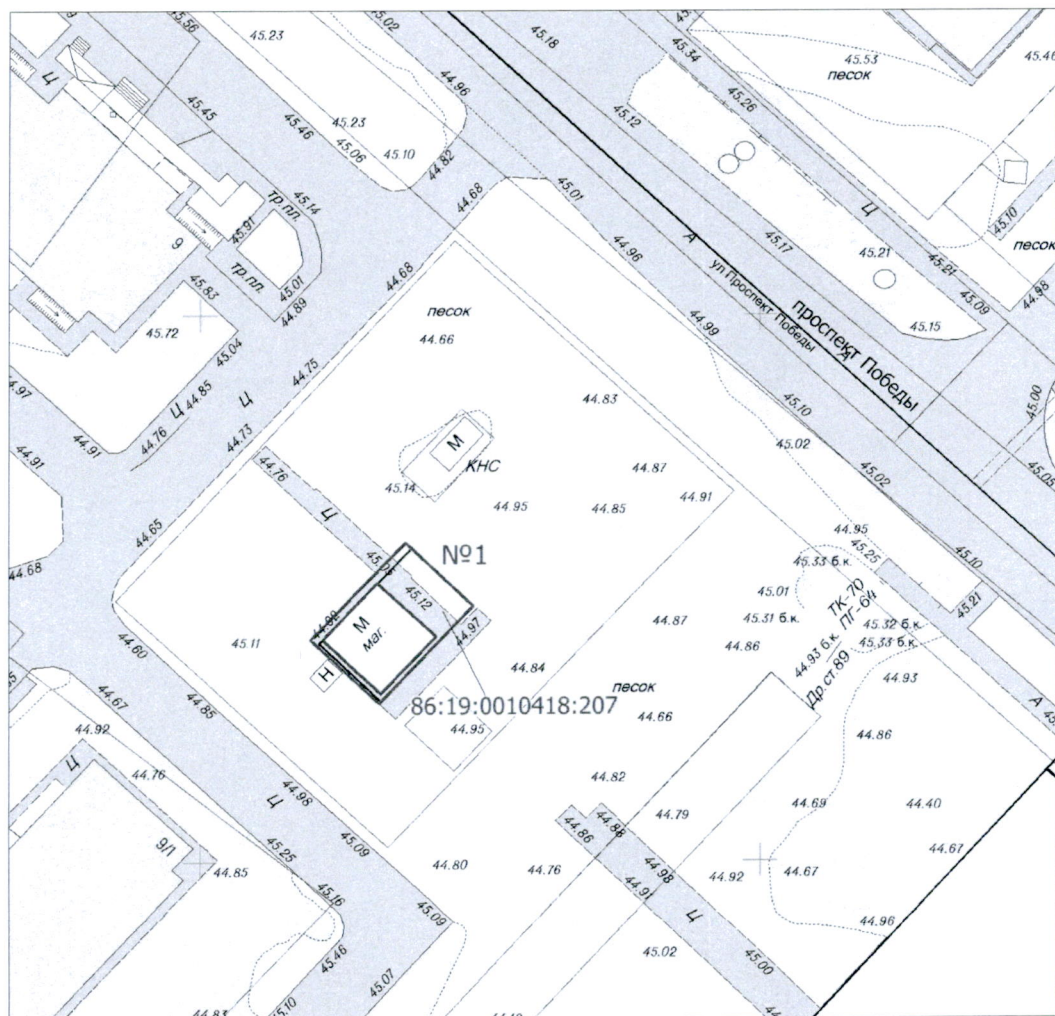
к постановлению администрации города

от « 15 » 01 2021 № 44

Схемы границ прилегающих территорий объектов, расположенных в границах 20 микрорайона города Мегиона

20 мкр

№1 - в районе проспект Победы 9



М 1:500

Площадь прилегающей территории: 53,1 кв.м.

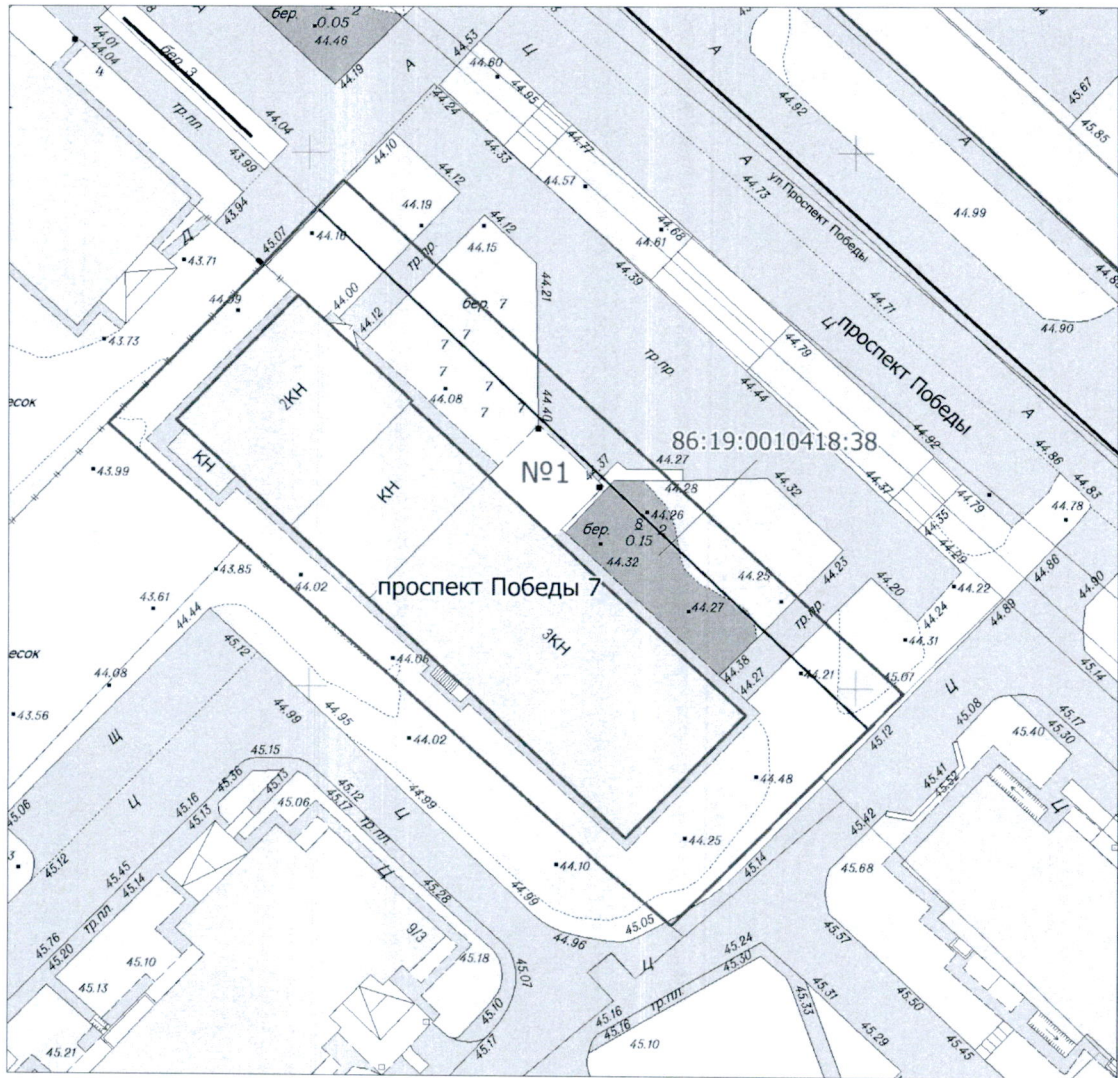
Условные обозначения:

— граница прилегающей территории

— граница земельного участка ГКУ

86:19:0010418:207 - кадастровый номер
земельного участка№1 - условный номер прилегающей
территории

20 мкр
№1 - проспект Победы 7



М 1:500

Площадь прилегающей территории: 1260,3 кв.м.

Условные обозначения:

——— - граница прилегающей территории

——— - граница земельного участка ГКУ

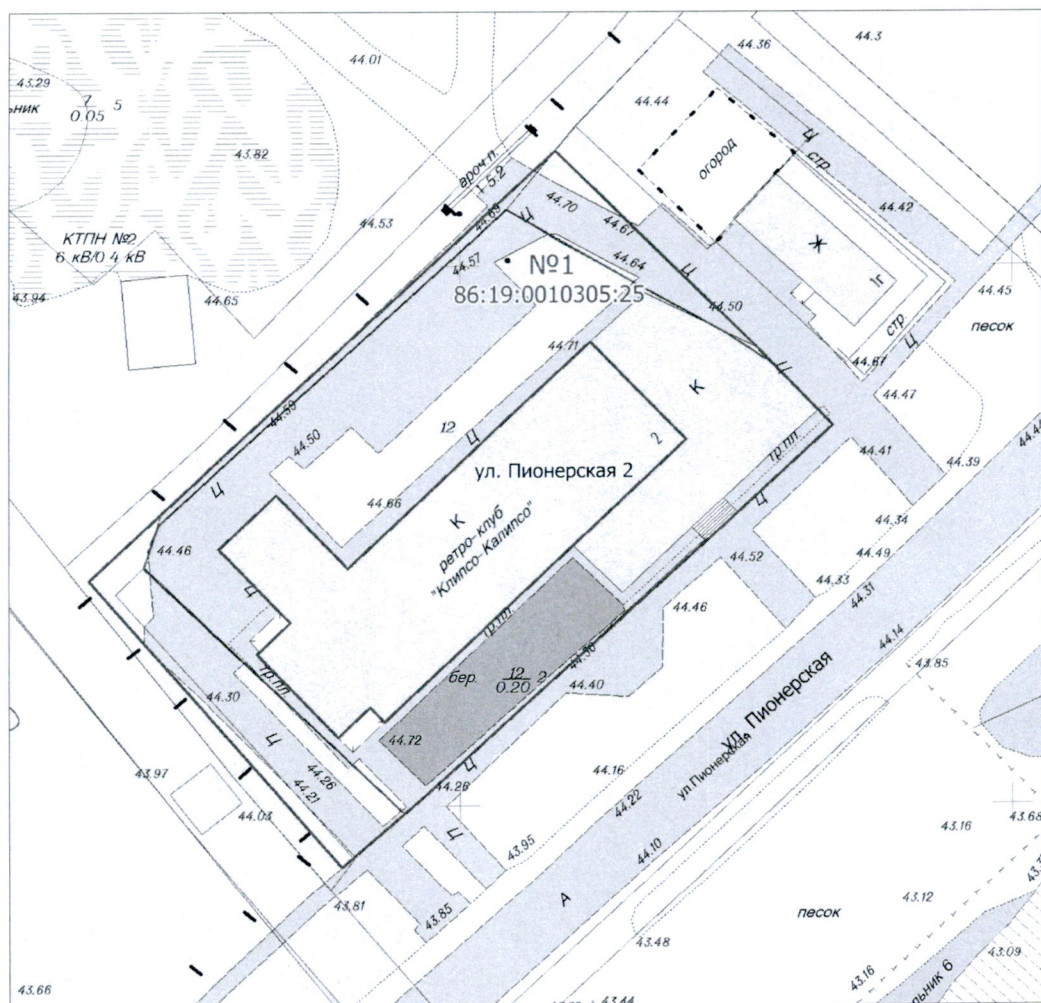
86:19:0010418:38 - кадастровый номер
земельного участка

№1 - условный номер прилегающей
территории

Приложение 18
к постановлению администрации города
от « 15 » 01 2021 № 44

Схемы границ прилегающих территорий объектов, расположенных в границах
микрорайона
СУ-920 города Мегиона

СУ-920
ул. Пионерская 2



М 1:500

Площадь прилегающей территории: 1524,4 кв.м.

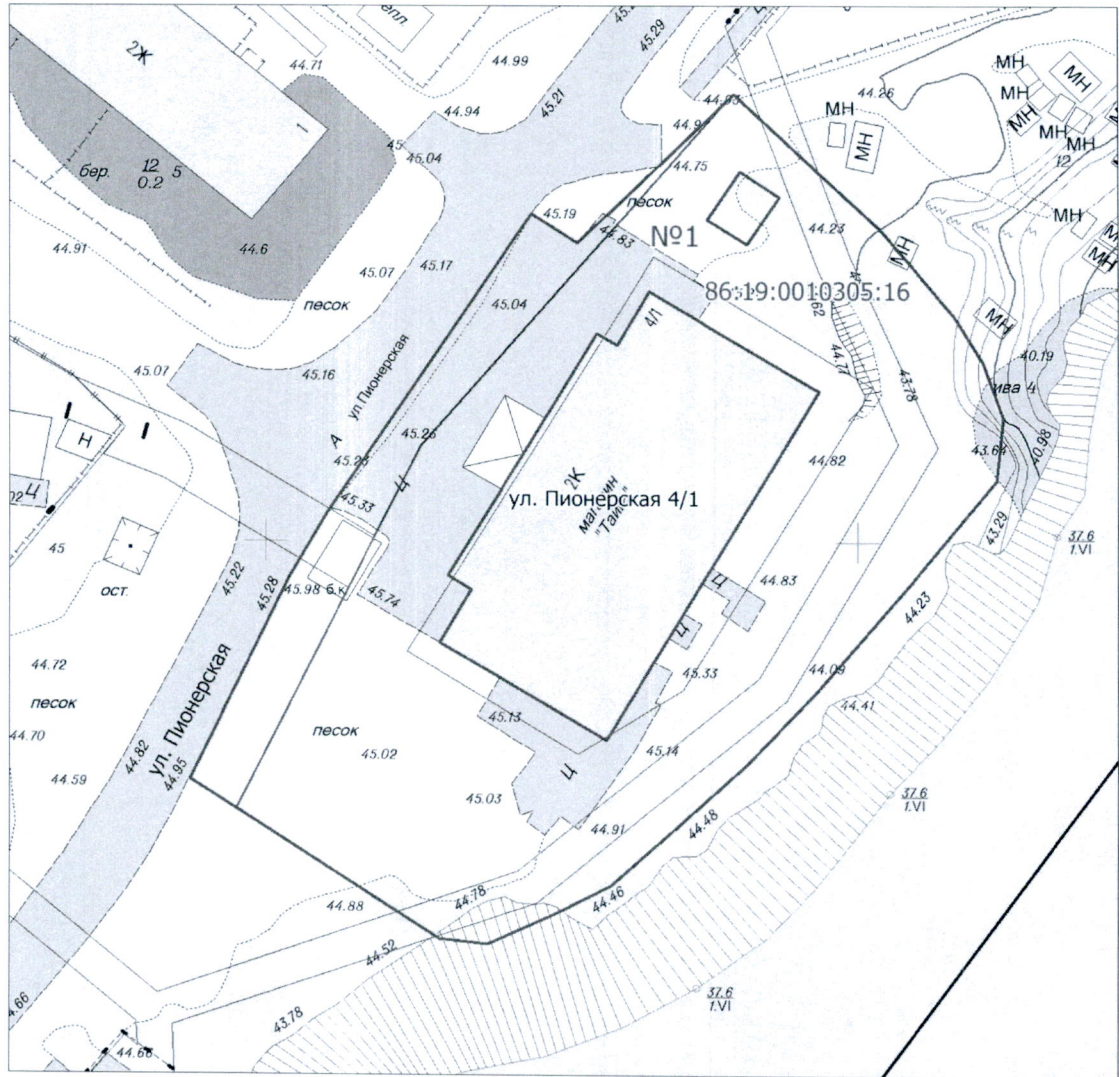
Условные обозначения:

- граница прилегающей территории
- граница земельного участка ГКУ

86:19:0010305:25 - кадастровый номер
земельного участка

№1 - условный номер прилегающей
территории

СУ-920
ул. Пионерская 4/1



М 1:500

Площадь прилегающей территории: 2145,9 кв.м.

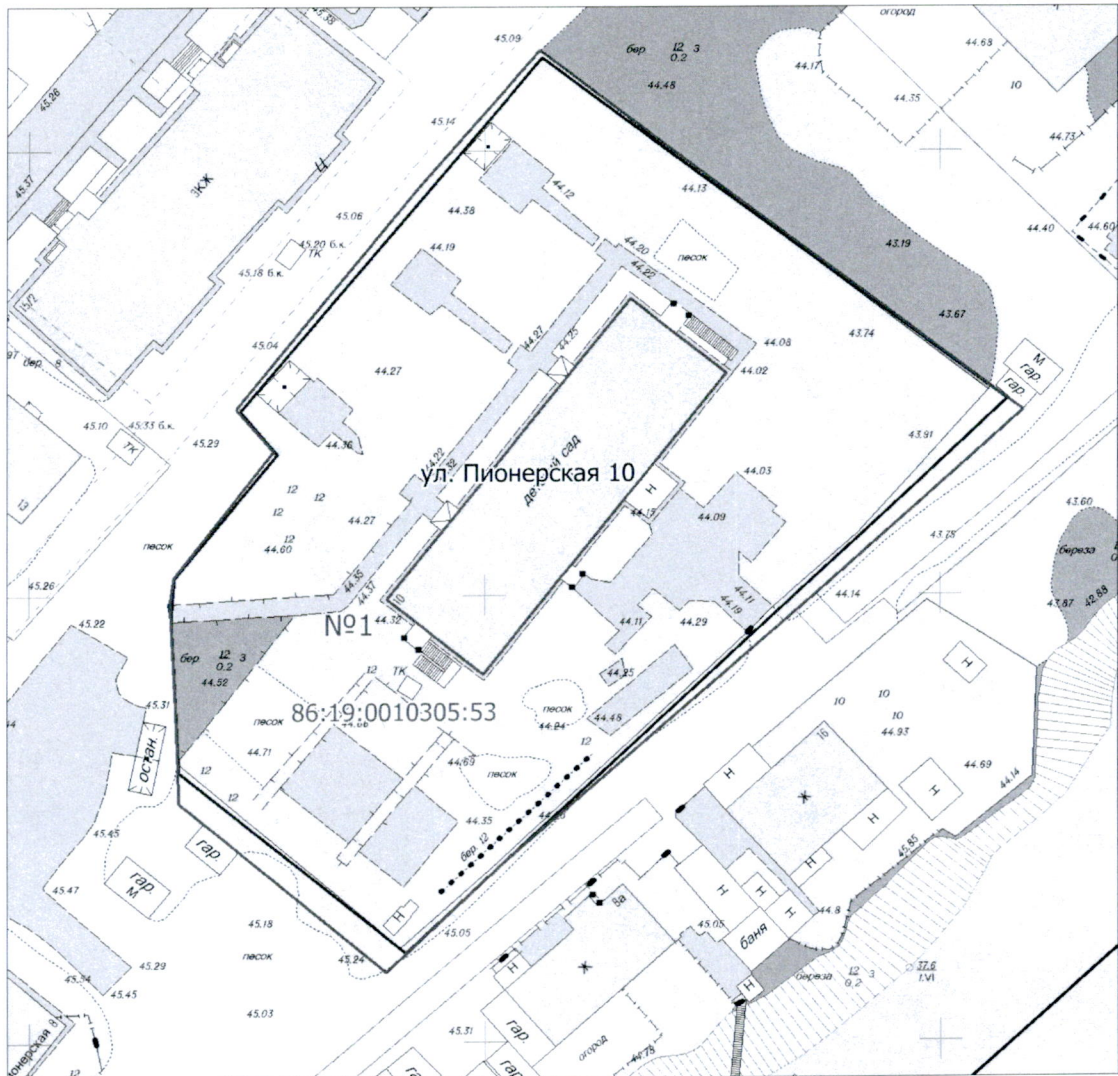
Условные обозначения:

- - граница прилегающей территории
- - граница земельного участка ГКУ

86:19:0010305:16 - кадастровый номер
земельного участка

№1 - условный номер прилегающей
территории

СУ-920
ул. Пионерская 10



М 1:500

Площадь прилегающей территории: 4495,8 кв.м.

Условные обозначения:

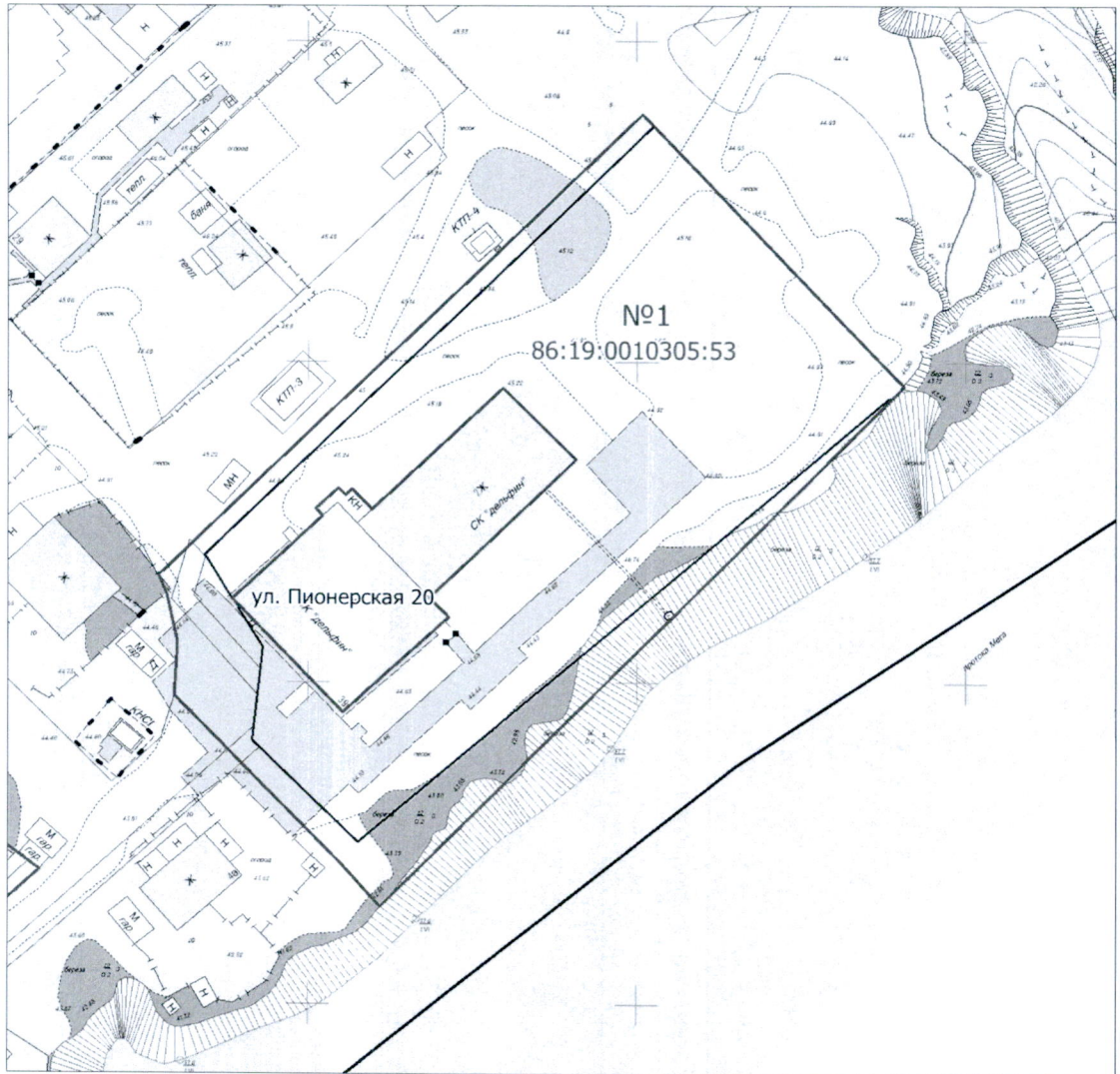
——— - граница прилегающей территории

——— - граница земельного участка ГКУ

86:19:0010305:53 - кадастровый номер
земельного участка

№1 - условный номер прилегающей
территории

СУ-920
ул. Пионерская 20



М 1:1000

Площадь прилегающей территории: 4788,6 кв.м.

Условные обозначения:

- - граница прилегающей территории
- - граница земельного участка ГКУ

86:19:0010305:53 - кадастровый номер
земельного участка

№1 - условный номер прилегающей
территории